
















Проект внесения изменений в генеральный план Нижнеиретского муниципального образования







Условные обозначения

-  Дошкольная образовательная организация
-  Образовательная организация
-  Спортивное сооружение
-  Объект культурно-досугового (клубного) типа
-  Леч-проф мед. учр. амб-станция
-  Объект проведения гражданских обрядов
-  Трансформаторная подстанция
-  Кладбище
-  Объекты почтовой связи
-  Артезианская скважина
-  Сооруж. для защиты от затопления
-  Объекты торговли, общ. питания
-  Объекты торговли, общ. питания (планируем.)
-  Иные объекты придорожного сервиса
-  Узел связи оконечно-транзитный
-  Объект религиозной организации
-  Предприятие растениеводства
-  Предпр. по развед. с/х птицы
-  Водонапорная башня
-  Станция автозаправочная
-  Предпр. разв. жив. произв. молока (планируем.)
-  Аптечная организация
-  Объект производств. деят.
-  Места несанкциониров. размещ. (ликвидируем.)
-  Водозабор

Функциональные зоны

-  Зона инженерной инфраструктуры
-  Зона акваторий
-  Производств. зона с/хоз. предпр.
-  Зона кладбищ
-  Производственная зона
-  Зона озел. тер-рий общ. польз.
-  Иные зоны с/хоз. назначений
-  Зона сельскохоз. угодий
-  Зона застройки индивид. жил. дом.
-  Зона специализир. общ. застройки
-  Многофункц. общ.-дел. зоны
-  Зона трансп. инфраструктуры
-  Зона озелененных тер-рий спец.
-  Зона лесов
-  Зона складир. и захорон. отходов

Административные границы, линейные объекты

-  Главная улица
-  Улица в жилой застройке
-  Автодороги местного значения
-  Автомобильные дороги рег. знач.
-  ЛЭП 10 кВ
-  ЛЭП 500 кВ
-  ЛЭП 220 кВ
-  ЛЭП 110 кВ

