
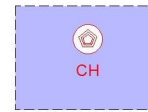


# ГЕНЕРАЛЬНЫЙ ПЛАН

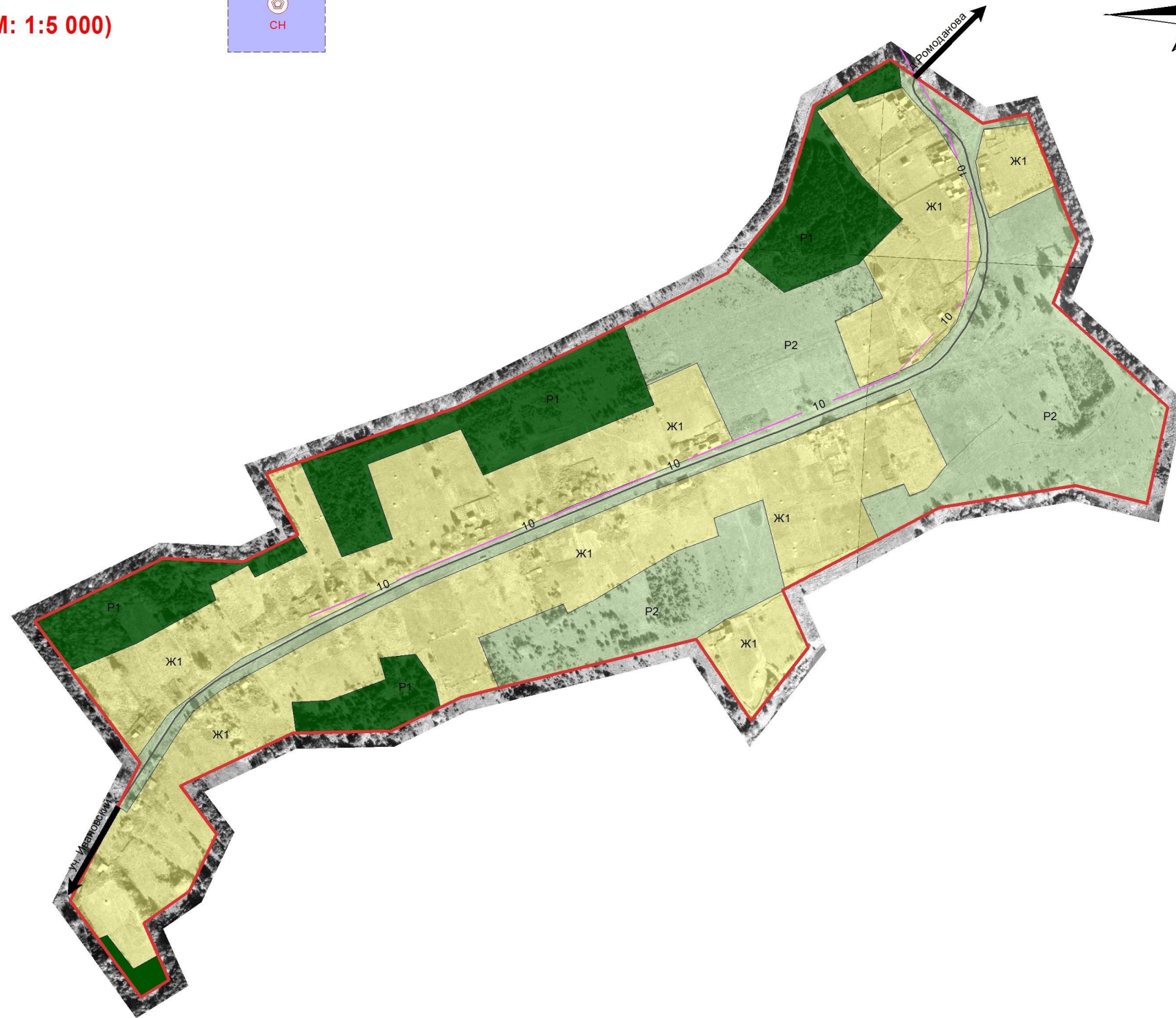
Большекашелакское муниципального образования  
Куйтунского района Иркутской области

Карта функционального зонирования д. Менчукова (М: 1:5 000)



## УТВЕРЖДЕНО

решением Думы  
Большекашелакского сельского поселения  
Куйтунского района  
Иркутской области  
от 19.11.2013 №58



### Условные обозначения

- |   |  |
|---|--|
| Сущ.  | Проект.  |
| <b>Границы</b>                                      |  |
|   | Граница населенного пункта                         |
| <b>Жилая зона</b>                                   |  |
|   | Зона застройки индивидуальными жилыми домами       |
| <b>Зона рекреационного назначения</b>               |  |
|   | Зона лесов   |
|   | Зона природного ландшафта                          |
| <b>Зона специального назначения</b>                 |  |
|   | Зона размещения твердых бытовых отходов            |
| <b>ОКС инженерной и транспортной инфраструктуры</b> |  |
|   | Дорога местного значения                           |
|   | Воздушные линии электропередачи (напряжение 10 кВ) |

						МК5-2012-0М			
						Генеральный план Большекашелакского муниципального образования Куйтунского района, Иркутской области			
Изм.	Кол.	Лист	№ док.	Подпись	Дата	Материалы по обоснованию проекта	Стадия	Лист	Листов
	ГИП		Игнатъева О.Ф.				РП	15	19
	Картограф		Чендырев А.А.						
	Нач.отдела		Игнатъева О.Ф.						
	Н.контр.		Игнатъева О.Ф.			Карта функционального зон д. Менчукова (М 1:5000)	ООО "ГРАДОСТРОИТЕЛЬСТВО"		

Подп. и дата	
Подпись	
Взам. инб. №	
Подп. и дата	
Инб. № подл.	