

**Заказчик - ОАО «ИЭСК»**

**«ЛЭП 110 КВ ПС КОРШУНИХА – ПС ЛЕНА»**

**Проект планировки территории и межевания территории**

**Том 2. Основная часть проекта планировки территории.**

**Графическая часть**

Инв.№ подл.		
Подп. и дата		
Взам. инв.№		


Генеральный директор



М.В. Астахов

**Иркутск, 2018 г.**

## РЕГИСТРАЦИОННАЯ КАРТОЧКА ПРОЕКТА

1.	Адрес строительства	Сибирский Федеральный округ, Иркутская область, Нижнеилимский район, Железногорск-Илимское городское поселение
2.	Наименование объекта	Титул объекта: «ЛЭП 110 кВ ПС Коршуниха – ПС Лена»
3.	Приказ (Распоряжение) органов государственной власти и (или) органов местного самоуправления о подготовке документации по планировке территории	Приказ и.о. генерального директора ОАО «Иркутская электросетевая компания» от 15.05.2018 г. № 06.001-01-2.1-0233 «О подготовке документации по планировке территории»
4.	Заказчик	Полное наименование – Открытое акционерное общество «Иркутская электросетевая компания» Сокращенное наименование – ОАО «ИЭСК»
5.	Проектная организация	Полное наименование – Общество с ограниченной ответственностью «СЕРВИСТА» Сокращенное наименование – ООО «СЕРВИСТА» 
6.	Авторы проекта	Е.Н.Роголёва, И.С. Богомол, М.В. Редрова, Д.В. Сухарев
7.	Стадия	Проектная документация
8.	Вид строительства	Реконструкция
9.	Количество эксплуатационных единиц	1. ЛЭП 110 кВ протяженностью 6277 м
10.	Общая площадь земельных участков под размещение объектов	37,1201 га
11.	Намечаемые сроки строительства	2018 г.
12.	Адреса:	
	Заказчик	664033, Россия, Иркутская область, г. Иркутск, ул. Лермонтова, 257
	Проектная организация	664047, Россия, Иркутская обл., г. Иркутск, ул. Байкальская, 105 А, офис 505
13.	Телефоны	
	Заказчик	8 (3952) 792-461
	Проектная организация	8 (3952) 546-470

Взам. инв.№	
Подп. и дата	
Инв.№ подл.	

						«ЛЭП 110 кВ ПС Коршуниха – ПС Лена»	Лист
Изм.	Кол.уч.	Лист	№ док.	Подп.	Дата		2

## СПИСОК УЧАСТНИКОВ ПРОЕКТИРОВАНИЯ

Начальник отдела подготовки документации по планировке территории ООО «СЕРВИСТА»	Е.Н.Роголёва
Заместитель начальника отдела подготовки документации по планировке территории ООО «СЕРВИСТА». Кадастровый инженер ООО «СЕРВИСТА»	И.С. Богомол
Инженер отдела подготовки документации по планировке территории ООО «СЕРВИСТА»	М.В. Редрова
Помощник кадастрового инженера ООО «СЕРВИСТА»	Д.В. Сухарев

Инв.№ подл.	Подп. и дата	Взам. инв.№					«ЛЭП 110 кВ ПС Коршуниха – ПС Лена»	Лист
						3		
Изм.	Кол.уч.	Лист	№ док.	Подп.	Дата			

### Состав документации по планировке территории

Номер тома	Наименование	Примечание
1	Основная часть проекта планировки территории. Положение о размещении объекта энергетики	
2	Основная часть проекта планировки территории. Графическая часть	
3	Материалы по обоснованию проекта планировки территории. Пояснительная записка	
3.1.	Исходная разрешительная документация	
3.2.	Обоснование размещения проектируемого объекта	
3.3.	Предложения по внесению изменений и дополнений в документы территориального планирования и правила землепользования и застройки	
3.4.	Сведения о пересечениях проектируемого объекта с другими объектами капитального строительства	
3.5.	Состав материалов и результаты инженерных изысканий	Приложение к Тому 3 ДПТ, в электронном виде
4	Материалы по обоснованию проекта планировки территории. Графическая часть	
5	Основная часть проекта межевания территории. Пояснительная записка	
6	Основная часть проекта межевания территории. Графическая часть	
7	Материалы по обоснованию проекта межевания территории	

Инд. №	подл.	Подп. и дата	Взам. инв. №

Изм.	Кол.уч.	Лист	№ док.	Подп.	Дата	«ЛЭП 110 кВ ПС Коршуниха – ПС Лена»	Лист
							4

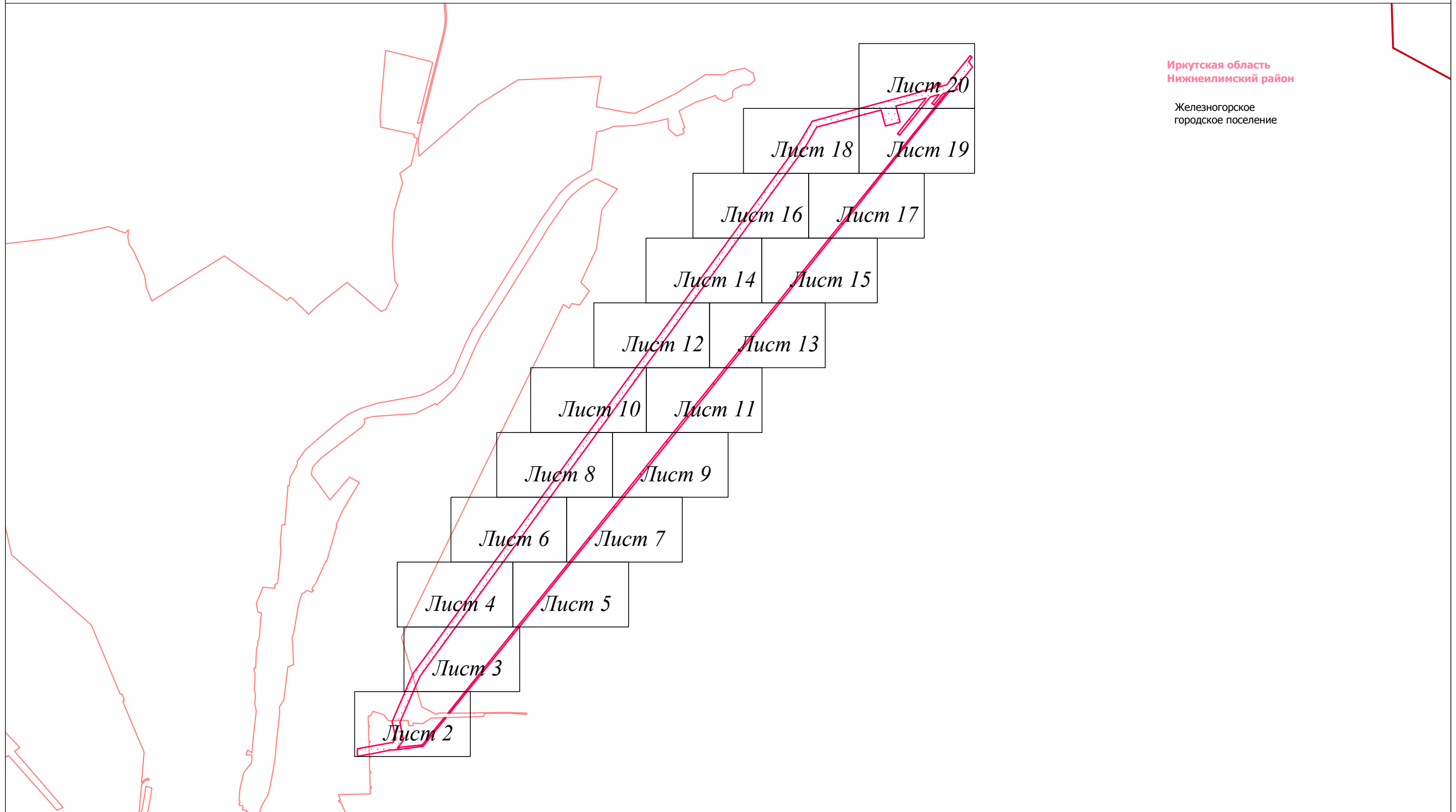
## СОДЕРЖАНИЕ

### Том 2. Основная часть проекта планировки территории. Графическая часть

№ п/п	Наименование чертежа	Страница
1.	Чертеж красных линий	6
2.	Чертеж границ зон планируемого размещения линейных объектов. Чертеж границ зон планируемого размещения линейных объектов, подлежащих переносу (переустройству) из зон планируемого размещения линейных объектов	27

Взам. инв.№		Подп. и дата		Инв.№ подл.	
Изм.	Кол.уч.	Лист	№ док.	Подп.	Дата
«ЛЭП 110 кВ ПС Коршуниха – ПС Лена»					Лист
					5

Схема расположения листов к документации по планировке территории (проект планировки территории)  
для размещения объекта «ЛЭП 110 кВ ПС Коршуниха - ПС Лена»  
Чертёж красных линий



Иркутская область  
Нижнеилимский район

Железногорское  
городское поселение

**Условные обозначения:**

- граница городского поселения
- граница населенного пункта
- дорога обычного типа местного значения (IV, V категория)

- Красные линии:**
- красные линии существующие
  - красные линии устанавливаемые
  - 1 характеристическая точка устанавливаемых красных линий, номер характеристической точки устанавливаемых красных линий

- Существующие коммуникации:**
- 6 линия электропередачи 6 кВ
  - 35 линия электропередачи 35 кВ
  - 110 линия электропередачи 110 кВ
  - 220 линия электропередачи 220 кВ
  - W W кабель 1
  - W W кабель 2
  - T теплопровод
  - K канализация
  - водопровод
  - золопровод

- граница территории, в отношении которой осуществляется подготовка проекта планировки территории по объекту «ЛЭП 110 кВ ПС Коршуниха - ПС Лена»

- Проектируемые коммуникации:**
- 110 линия электропередачи 110 кВ

- Демонтируемые коммуникации:**
- 110 линия электропередачи 110 кВ

Изм.	Кол.уч.	Лист	№ док.	Подп.	Дата
Разработал		Богомол И.С.			07.18
		Сухарев Д.В.			07.18
Проверил		Редрова М.В.			07.18
Н. контроль		Роголёва Е.Н.			07.18

Иркутская область

Документация по планировке территории  
(проект планировки территории и межевания территории)  
для размещения объекта «ЛЭП 110 кВ ПС Коршуниха - ПС Лена»



**Заказчик:**  
Открытое акционерное общество  
«Иркутская электросетевая компания»

Стадия	Лист	Листов
П	1	21

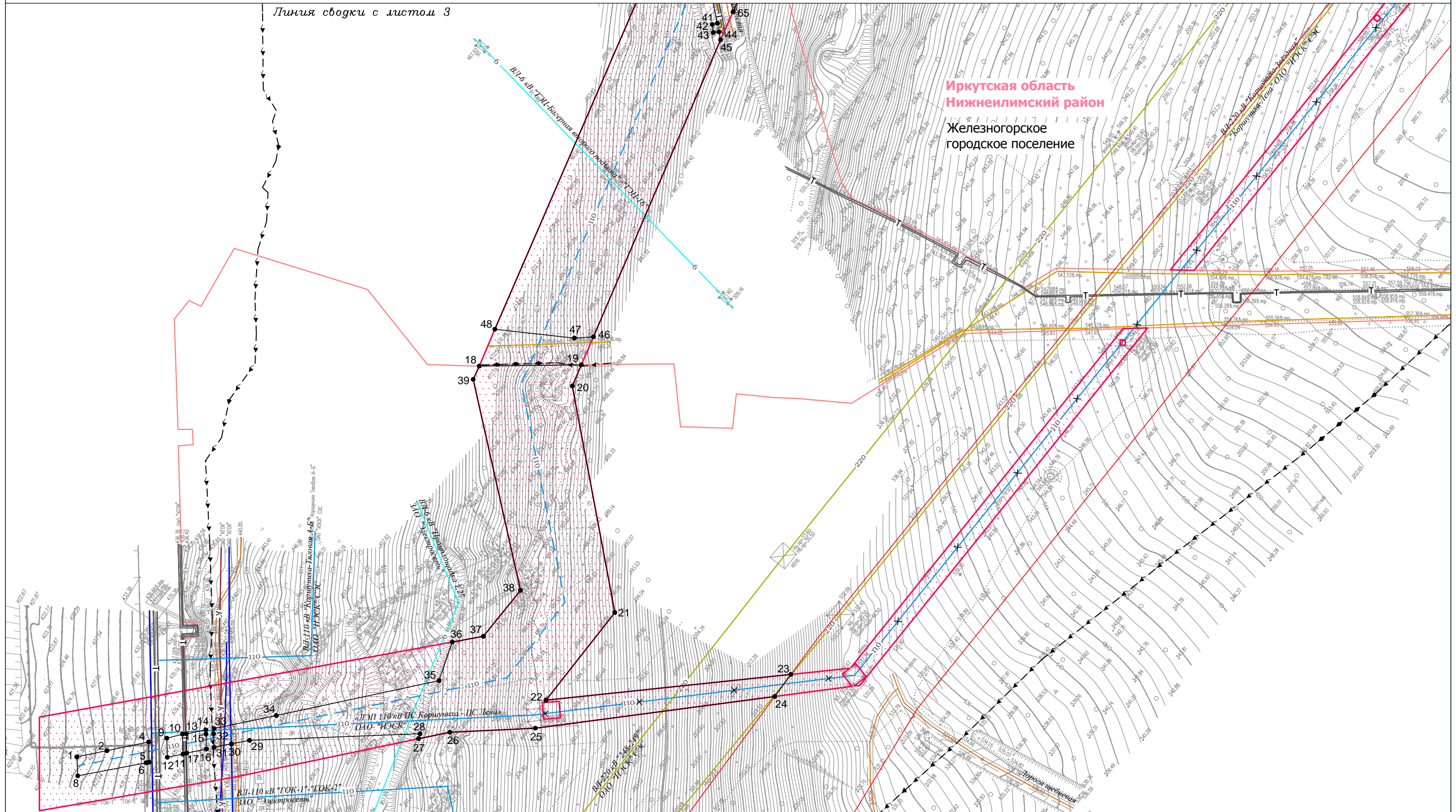
Чертёж красных линий



ООО "СЕРВИСТА"  
Иркутск, ул. Байкальская,  
дом 105А, оф. 505



Документация по планировке территории (проект планировки территории) для размещения объекта  
 «ЛЭП 110 кВ ПС Коршуниха - ПС Лена»  
 Чертеж красных линий



**Условные обозначения:**

- граница городского поселения
- граница населенного пункта
- дорога обычного типа местного значения (IV, V категория)

- Красные линии:**
- красные линии существующие
  - красные линии устанавливаемые
  - 1 - характерная точка устанавливаемых красных линий, номер характерной точки устанавливаемых красных линий

- Существующие коммуникации:**
- 6 - линия электропередачи 6 кВ
  - 35 - линия электропередачи 35 кВ
  - 110 - линия электропередачи 110 кВ
  - 220 - линия электропередачи 220 кВ
  - W - кабель 1
  - W - кабель 2
  - T - теплопровод
  - K - канализация
  - W - водопровод
  - W - золопровод

граница территории, в отношении которой осуществляется подготовка проекта планировки территории по объекту «ЛЭП 110 кВ ПС Коршуниха - ПС Лена»

- Проектируемые коммуникации:**
- 110 - линия электропередачи 110 кВ

- Демонтируемые коммуникации:**
- 110 - линия электропередачи 110 кВ

Иркутская область

Документация по планировке территории  
 (проект планировки территории и межевания территории)  
 для размещения объекта «ЛЭП 110 кВ ПС Коршуниха - ПС Лена»

Изм.	Кол.уч.	Лист	№ док.	Подп.	Дата
Разработал	Богомол И.С.				07.18
	Сухарев Д.В.				07.18
Проверил	Редрова М.В.				07.18
Н. контроль	Роголёва Е.Н.				07.18



**Заказчик:**  
 Открытое акционерное общество  
 «Иркутская электросетевая компания»

Стадия	Лист	Листов
П	2	21

Чертеж красных линий

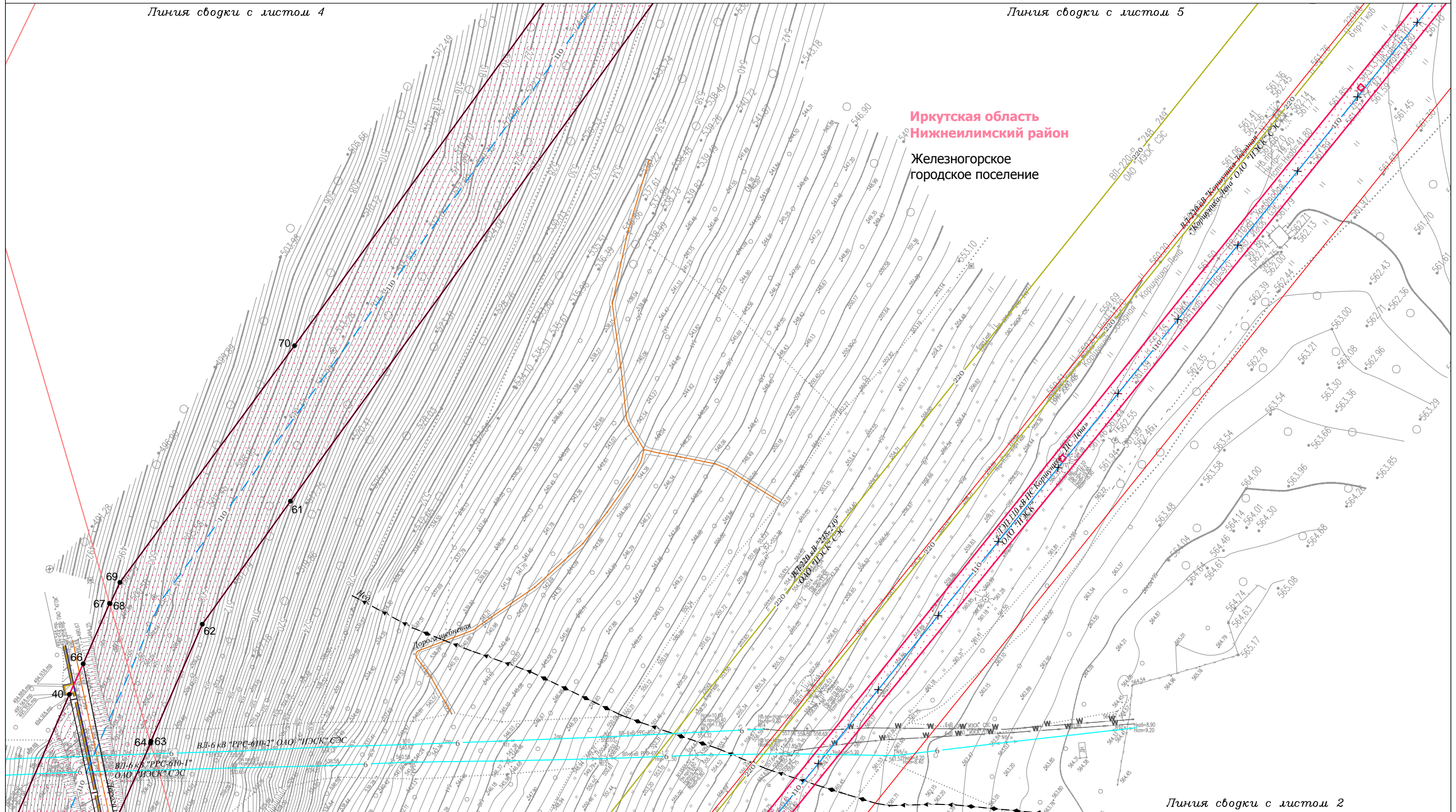
ООО "СЕРВИСТА"  
 Иркутск, ул. Байкальская,  
 дом 105А, оф. 505



Документация по планировке территории (проект планировки территории) для размещения объекта  
«ЛЭП 110 кВ ПС Коршуниха - ПС Лена»  
Чертеж красных линий

Линия сводки с листом 4

Линия сводки с листом 5



Линия сводки с листом 2

Иркутская область

**Условные обозначения:**

- граница городского поселения
- граница населенного пункта
- дорога обычного типа местного значения (IV, V категория)

- Красные линии:**
- красные линии существующие
  - красные линии устанавливаемые
  - I - характерная точка устанавливаемых красных линий, номер характерной точки
  - II - характерная точка устанавливаемых красных линий

- Существующие коммуникации:**
- 6 - линия электропередачи 6 кВ
  - 35 - линия электропередачи 35 кВ
  - 110 - линия электропередачи 110 кВ
  - 220 - линия электропередачи 220 кВ
  - W - кабель 1
  - W - кабель 2
  - T - теплопровод
  - K - канализация
  - водопровод
  - золопровод

- граница территории, в отношении которой осуществляется подготовка проекта планировки территории по объекту «ЛЭП 110 кВ ПС Коршуниха - ПС Лена»

- Проектируемые коммуникации:**
- 110 - линия электропередачи 110 кВ

- Демонтируемые коммуникации:**
- 110 - линия электропередачи 110 кВ

Изм.	Кол.уч.	Лист	№ док.	Подп.	Дата
Разработал	Богомол И.С.				07.18
Проверил	Сухарев Д.В.				07.18
Н. контроль	Редрова М.В.				07.18
	Роголёва Е.Н.				07.18

**Документация по планировке территории  
(проект планировки территории и межевания территории)  
для размещения объекта «ЛЭП 110 кВ ПС Коршуниха - ПС Лена»**

	<b>Заказчик:</b> Открытое акционерное общество «Иркутская электросетевая компания»	Стадия	Лист	Листов
		П	3	21

Чертеж красных линий


ООО «СЕРВИСТА»  
Иркутск, ул. Байкальская,  
дом 105А, оф. 505



Документация по планировке территории (проект планировки территории) для размещения объекта  
«ЛЭП 110 кВ ПС Коршуниха - ПС Лена»  
Чертеж красных линий

Линия сводки с листом 6

Иркутская область  
Нижнеилимский район  
Железногорское  
городское поселение



Линия сводки с листом 3

Линия сводки с листом 5

Условные обозначения:

- граница городского поселения
- граница населенного пункта
- дорога обычного типа местного значения (IV, V категория)

- Красные линии:**
- красные линии существующие
  - красные линии устанавливаемые
  - I** характеристическая точка устанавливаемых красных линий, номер характеристической точки устанавливаемых красных линий

- граница территории, в отношении которой осуществляется подготовка проекта планировки территории по объекту «ЛЭП 110 кВ ПС Коршуниха - ПС Лена»

- Проектируемые коммуникации:**
- 110 - линия электропередачи 110 кВ

- Существующие коммуникации:**
- 6 - линия электропередачи 6 кВ
  - 35 - линия электропередачи 35 кВ
  - 110 - линия электропередачи 110 кВ
  - 220 - линия электропередачи 220 кВ
  - W - кабель 1
  - W - кабель 2
  - T - теплопровод
  - K - канализация
  - водопровод
  - золопровод
- Демонтируемые коммуникации:**
- 110 - линия электропередачи 110 кВ

Иркутская область

Документация по планировке территории  
(проект планировки территории и межевания территории)  
для размещения объекта «ЛЭП 110 кВ ПС Коршуниха - ПС Лена»

Изм.	Кол.уч.	Лист	№ док.	Подп.	Дата
Разработал		Богомол И.С.			07.18
		Сухарев Д.В.			07.18
Проверил		Редрова М.В.			07.18
Н. контроль		Роголёва Е.Н.			07.18



**Заказчик:**

Открытое акционерное общество  
«Иркутская электросетевая компания»

Стадия	Лист	Листов
П	4	21

Чертеж красных линий




ООО «СЕРВИСТА»  
Иркутск, ул. Байкальская,  
дом 105А, оф. 505

Документация по планировке территории (проект планировки территории) для размещения объекта  
«ЛЭП 110 кВ ПС Коршуниха - ПС Лена»  
Чертеж красных линий

Линия сводки с листом 6

Линия сводки с листом 7

Линия сводки с листом 4



Иркутская область  
Нижнеилимский район

Железногорское  
городское поселение

Линия сводки с листом 3

**Условные обозначения:**

- граница городского поселения
- граница населенного пункта
- дорога обычного типа местного значения (IV, V категория)

**Красные линии:**

- красные линии существующие
- красные линии устанавливаемые
- I - характеристическая точка устанавливаемых красных линий, номер характеристической точки устанавливаемых красных линий

**Проектируемые коммуникации:**

- 110 - линия электропередачи 110 кВ

**Существующие коммуникации:**

- 6 - линия электропередачи 6 кВ
- 35 - линия электропередачи 35 кВ
- 110 - линия электропередачи 110 кВ
- 220 - линия электропередачи 220 кВ
- W - кабель 1
- W - кабель 2
- T - теплопровод
- K - канализация
- водопровод
- золопровод

**Демонтируемые коммуникации:**

- 110 - линия электропередачи 110 кВ

граница территории, в отношении которой осуществляется подготовка проекта планировки территории по объекту «ЛЭП 110 кВ ПС Коршуниха - ПС Лена»

Иркутская область

Документация по планировке территории  
(проект планировки территории и межевания территории)  
для размещения объекта «ЛЭП 110 кВ ПС Коршуниха - ПС Лена»

Изм.	Кол.уч.	Лист	№ док.	Подп.	Дата
Разработал		Богомол И.С.			07.18
		Сухарев Д.В.			07.18
Проверил		Редрова М.В.			07.18
Н. контроль		Роголёва Е.Н.			07.18



**Заказчик:**  
Открытое акционерное общество  
«Иркутская электросетевая компания»

Стадия	Лист	Листов
П	5	21


Чертеж красных линий

ООО «СЕРВИСТА»  
Иркутск, ул. Байкальская,  
дом 105А, оф. 505

Документация по планировке территории (проект планировки территории) для размещения объекта  
«ЛЭП 110 кВ ПС Коршуниха - ПС Лена»  
Чертеж красных линий

Линия сводки с листом 8

Иркутская область  
Нижнеилимский район  
Железногорское  
городское поселение



Линия сводки с листом 4

Линия сводки с листом 5

Линия сводки с листом 7

**Условные обозначения:**

- граница городского поселения
- граница населенного пункта
- дорога обычного типа местного значения (IV, V категория)

- Красные линии:**
- красные линии существующие
  - красные линии устанавливаемые
  - I - характеристическая точка устанавливаемых красных линий, номер характеристической точки устанавливаемых красных линий

- Существующие коммуникации:**
- 6 - линия электропередачи 6 кВ
  - 35 - линия электропередачи 35 кВ
  - 110 - линия электропередачи 110 кВ
  - 220 - линия электропередачи 220 кВ
  - W - кабель 1
  - W - кабель 2
  - T - теплопровод
  - K - канализация
  - водопровод
  - золопровод

- граница территории, в отношении которой осуществляется подготовка проекта планировки территории по объекту «ЛЭП 110 кВ ПС Коршуниха - ПС Лена»

- Проектируемые коммуникации:**
- 110 - линия электропередачи 110 кВ

- Демонтируемые коммуникации:**
- 110 - линия электропередачи 110 кВ

Иркутская область

Документация по планировке территории  
(проект планировки территории и межевания территории)  
для размещения объекта «ЛЭП 110 кВ ПС Коршуниха - ПС Лена»

Изм.	Кол.уч.	Лист	№ док.	Подп.	Дата
Разработал	Богомол И.С.				07.18
	Сухарев Д.В.				07.18
Проверил	Редрова М.В.				07.18
Н. контроль	Роголёва Е.Н.				07.18



**Заказчик:**  
Открытое акционерное общество  
«Иркутская электросетевая компания»

Стадия	Лист	Листов
П	6	21

Чертеж красных линий



ООО "СЕРВИСТА"  
Иркутск, ул. Байкальская,  
дом 105А, оф. 505

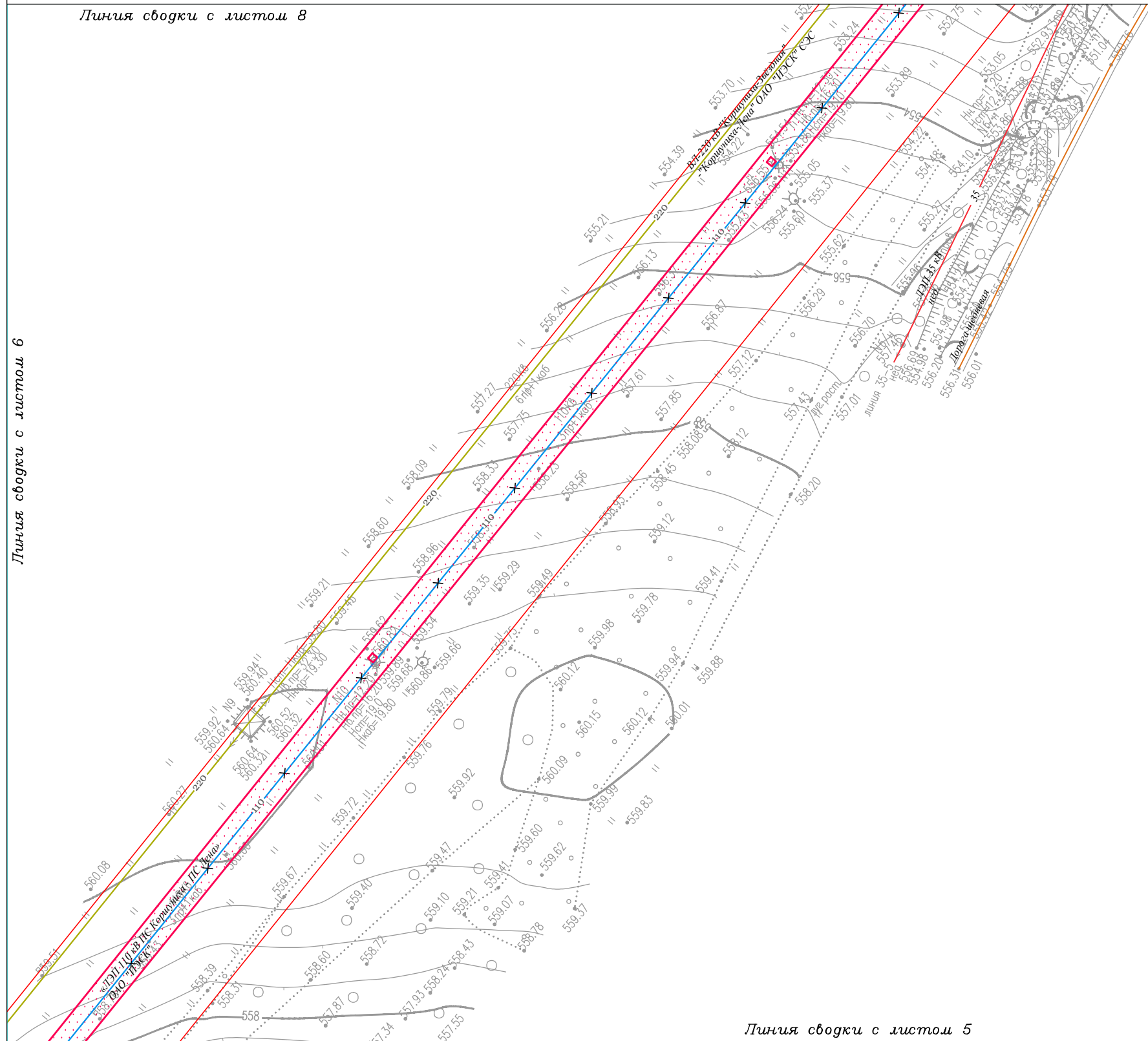


Документация по планировке территории (проект планировки территории) для размещения объекта  
«ЛЭП 110 кВ ПС Коршуниха - ПС Лена»  
Чертеж красных линий

Линия сводки с листом 8

Линия сводки с листом 9

Линия сводки с листом 6



Иркутская область  
Нижнеилимский район

Железногорское  
городское поселение

Линия сводки с листом 5

**Условные обозначения:**

- граница городского поселения
- граница населенного пункта
- дорога обычного типа местного значения (IV, V категория)

- Красные линии:**
- красные линии существующие
  - красные линии устанавливаемые
  - I** характеристическая точка устанавливаемых красных линий, номер характеристической точки устанавливаемых красных линий

- граница территории, в отношении которой осуществляется подготовка проекта планировки территории по объекту «ЛЭП 110 кВ ПС Коршуниха - ПС Лена»

- Проектируемые коммуникации:**
- 110- линия электропередачи 110 кВ

**Существующие коммуникации:**

- 6- линия электропередачи 6 кВ
- 35- линия электропередачи 35 кВ
- 110- линия электропередачи 110 кВ
- 220- линия электропередачи 220 кВ
- W W кабель 1
- W W кабель 2
- T теплопровод
- K канализация
- водопровод
- золопровод

**Демонтируемые коммуникации:**

- 110- линия электропередачи 110 кВ

Иркутская область

Документация по планировке территории  
(проект планировки территории и межевания территории)  
для размещения объекта «ЛЭП 110 кВ ПС Коршуниха - ПС Лена»

Изм.	Кол.уч.	Лист	№ док.	Подп.	Дата
Разработал		Богомол И.С.			07.18
		Сухарев Д.В.			07.18
Проверил		Редрова М.В.			07.18
Н. контроль		Роголёва Е.Н.			07.18



**Заказчик:**

Открытое акционерное общество  
«Иркутская электросетевая компания»

Стадия	Лист	Листов
П	7	21

Чертеж красных линий



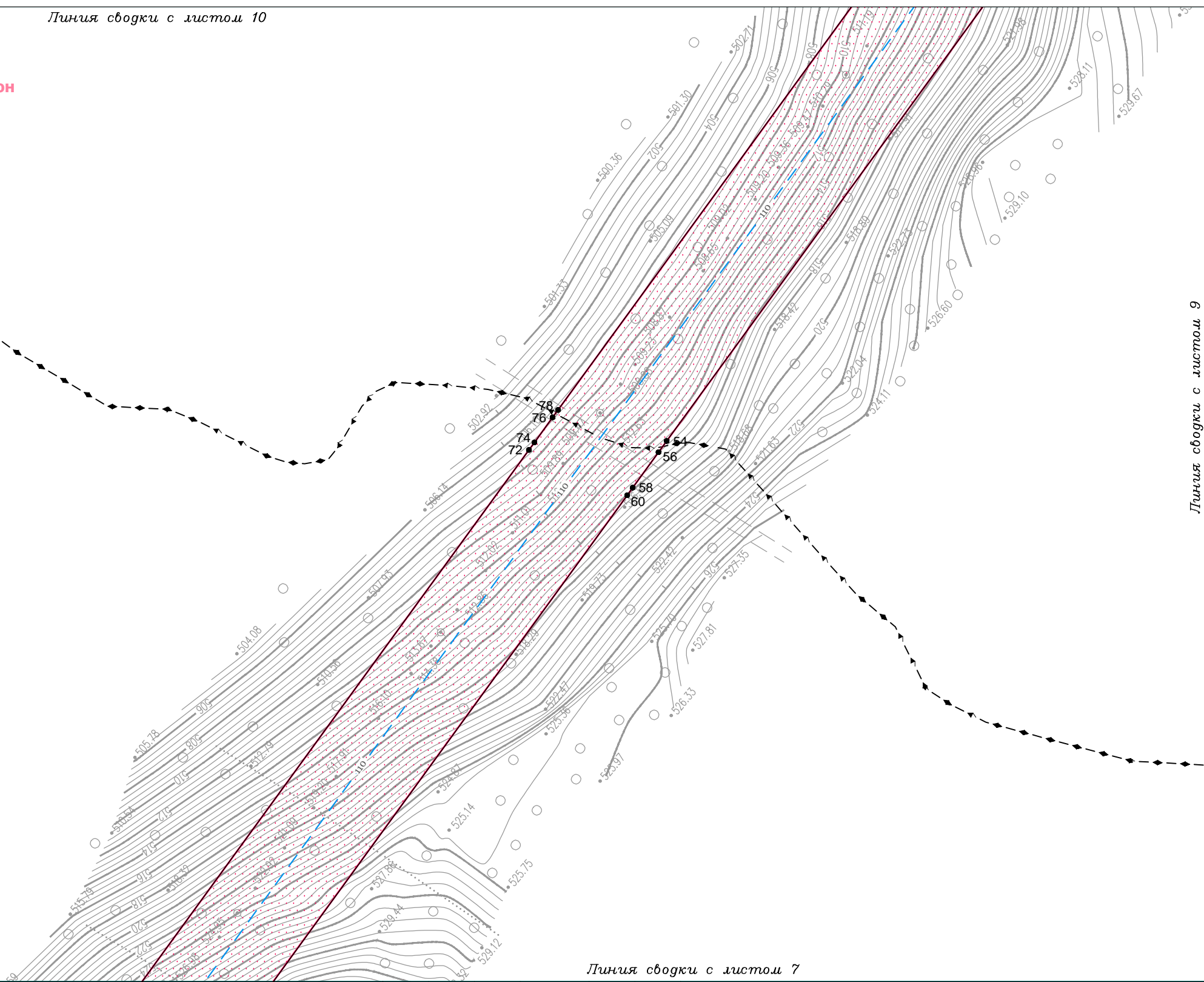
ООО «СЕРВИСТА»  
Иркутск, ул. Байкальская,  
дом 105А, оф. 505



Документация по планировке территории (проект планировки территории) для размещения объекта  
«ЛЭП 110 кВ ПС Коршуниха - ПС Лена»  
Чертёж красных линий

Линия сводки с листом 10

Иркутская область  
Нижнеилимский район  
Железногорское  
городское поселение



Линия сводки с листом 9

Линия сводки с листом 6

Линия сводки с листом 7

**Условные обозначения:**

- граница городского поселения
- граница населенного пункта
- дорога обычного типа местного значения (IV, V категория)

**Красные линии:**

- красные линии существующие
- красные линии устанавливаемые
- I - характеристическая точка устанавливаемых красных линий, номер характеристической точки устанавливаемых красных линий

**Существующие коммуникации:**

- 6 - линия электропередачи 6 кВ
- 35 - линия электропередачи 35 кВ
- 110 - линия электропередачи 110 кВ
- 220 - линия электропередачи 220 кВ
- W - кабель 1
- W - кабель 2
- T - теплопровод
- K - канализация
- водопровод
- золопровод

**Проектируемые коммуникации:**

- 110 - линия электропередачи 110 кВ

**Демонтируемые коммуникации:**

- 110 - линия электропередачи 110 кВ

граница территории, в отношении которой осуществляется подготовка проекта планировки территории по объекту «ЛЭП 110 кВ ПС Коршуниха - ПС Лена»

Иркутская область

Документация по планировке территории  
(проект планировки территории и межевания территории)  
для размещения объекта «ЛЭП 110 кВ ПС Коршуниха - ПС Лена»

Изм.	Кол.уч.	Лист	№ док.	Подп.	Дата
Разработал		Богомол И.С.			07.18
		Сухарев Д.В.			07.18
Проверил		Редрова М.В.			07.18
Н. контроль		Роголёва Е.Н.			07.18



**Заказчик:**  
Открытое акционерное общество  
«Иркутская электросетевая компания»

Стадия	Лист	Листов
П	8	21

Чертёж красных линий


ООО «СЕРВИСТА»  
Иркутск, ул. Байкальская,  
дом 105А, оф. 505

Документация по планировке территории (проект планировки территории) для размещения объекта  
«ЛЭП 110 кВ ПС Коршуниха - ПС Лена»  
Чертеж красных линий

Линия сводки с листом 10

Линия сводки с листом 11

Линия сводки с листом 8



Иркутская область  
Нижнеилимский район

Железногорское  
городское поселение

Линия сводки с листом 7

**Условные обозначения:**

- граница городского поселения
- граница населенного пункта
- дорога обычного типа местного значения (IV, V категория)

**Красные линии:**

- красные линии существующие
- красные линии устанавливаемые
- I - характеристическая точка
- II - устанавливаемая красная линия, номер характеристической точки
- III - устанавливаемая красная линия

**Проектируемые коммуникации:**

- 110- линия электропередачи 110 кВ

**Существующие коммуникации:**

- 6 - линия электропередачи 6 кВ
- 35 - линия электропередачи 35 кВ
- 110 - линия электропередачи 110 кВ
- 220 - линия электропередачи 220 кВ
- W - кабель 1
- W - кабель 2
- T - теплопровод
- K - канализация
- водопровод
- золопровод

**Демонтируемые коммуникации:**

- 110- линия электропередачи 110 кВ

граница территории, в отношении которой осуществляется подготовка проекта планировки территории по объекту «ЛЭП 110 кВ ПС Коршуниха - ПС Лена»

Иркутская область  
Документация по планировке территории  
(проект планировки территории и межевания территории)  
для размещения объекта «ЛЭП 110 кВ ПС Коршуниха - ПС Лена»

Изм.	Кол.уч.	Лист	№ док.	Подп.	Дата
Разработал		Богомол И.С.			07.18
		Сухарев Д.В.			07.18
Проверил		Редрова М.В.			07.18
Н. контроль		Роголёва Е.Н.			07.18



**Заказчик:**  
Открытое акционерное общество  
«Иркутская электросетевая компания»

Стадия	Лист	Листов
П	9	21

Чертеж красных линий

ООО «СЕРВИСТА»  
Иркутск, ул. Байкальская,  
дом 105А, оф. 505




Документация по планировке территории (проект планировки территории) для размещения объекта  
«ЛЭП 110 кВ ПС Коршуниха - ПС Лена»  
Чертеж красных линий

Линия сводки с листом 12

Иркутская область  
Нижнеилимский район

Железногорское  
городское поселение



Линия сводки с листом 8

Линия сводки с листом 9

Линия сводки с листом 11

Условные обозначения:

- граница городского поселения
- граница населенного пункта
- дорога обычного типа местного значения (IV, V категория)

Красные линии:

- красные линии существующие
- красные линии устанавливаемые
- I - характеристическая точка устанавливаемых красных линий, номер характеристической точки устанавливаемых красных линий

Проектируемые коммуникации:

- 110 - линия электропередачи 110 кВ

Существующие коммуникации:

- 6 - линия электропередачи 6 кВ
- 35 - линия электропередачи 35 кВ
- 110 - линия электропередачи 110 кВ
- 220 - линия электропередачи 220 кВ
- W - кабель 1
- W - кабель 2
- T - теплопровод
- K - канализация
- водопровод
- золопровод

Демонтируемые коммуникации:

- 110 - линия электропередачи 110 кВ

Иркутская область

Документация по планировке территории  
(проект планировки территории и межевания территории)  
для размещения объекта «ЛЭП 110 кВ ПС Коршуниха - ПС Лена»

Изм.	Кол.уч.	Лист	№ док.	Подп.	Дата
Разработал	Богомол И.С.				07.18
	Сухарев Д.В.				07.18
Проверил	Редрова М.В.				07.18
Н. контроль	Роголёва Е.Н.				07.18



Заказчик:

Открытое акционерное общество  
«Иркутская электросетевая компания»

Стадия	Лист	Листов
П	10	21

Чертеж красных линий




ООО "СЕРВИСТА"  
Иркутск, ул. Байкальская,  
дом 105А, оф. 505

Документация по планировке территории (проект планировки территории) для размещения объекта  
«ЛЭП 110 кВ ПС Коршуниха - ПС Лена»  
Чертеж красных линий

Линия сводки с листом 12

Линия сводки с листом 13



Иркутская область  
Нижнеилимский район

Железногорское  
городское поселение

Линия сводки с листом 10

Линия сводки с листом 9

**Условные обозначения:**

- граница городского поселения
- граница населенного пункта
- дорога обычного типа местного значения (IV, V категория)

- Красные линии:**
- красные линии существующие
  - красные линии устанавливаемые
  - I** характеристическая точка устанавливаемых красных линий, номер характеристической точки устанавливаемых красных линий

- граница территории, в отношении которой осуществляется подготовка проекта планировки территории по объекту «ЛЭП 110 кВ ПС Коршуниха - ПС Лена»

- Проектируемые коммуникации:**
- 110- линия электропередачи 110 кВ

- Существующие коммуникации:**
- 6 линия электропередачи 6 кВ
  - 35 линия электропередачи 35 кВ
  - 110 линия электропередачи 110 кВ
  - 220 линия электропередачи 220 кВ
  - кабель 1
  - кабель 2
  - теплопровод
  - канализация
  - водопровод
  - золопровод
- Демонтируемые коммуникации:**
- 110- линия электропередачи 110 кВ

Иркутская область

Документация по планировке территории  
(проект планировки территории и межевания территории)  
для размещения объекта «ЛЭП 110 кВ ПС Коршуниха - ПС Лена»

Изм.	Кол.уч.	Лист	№ док.	Подп.	Дата
Разработал		Богомол И.С.			07.18
		Сухарев Д.В.			07.18
Проверил		Редрова М.В.			07.18
Н. контроль		Роголёва Е.Н.			07.18



**Заказчик:**

Открытое акционерное общество  
«Иркутская электросетевая компания»

Стадия	Лист	Листов
П	11	21

Чертеж красных линий



ООО «СЕРВИСТА»  
Иркутск, ул. Байкальская,  
дом 105А, оф. 505

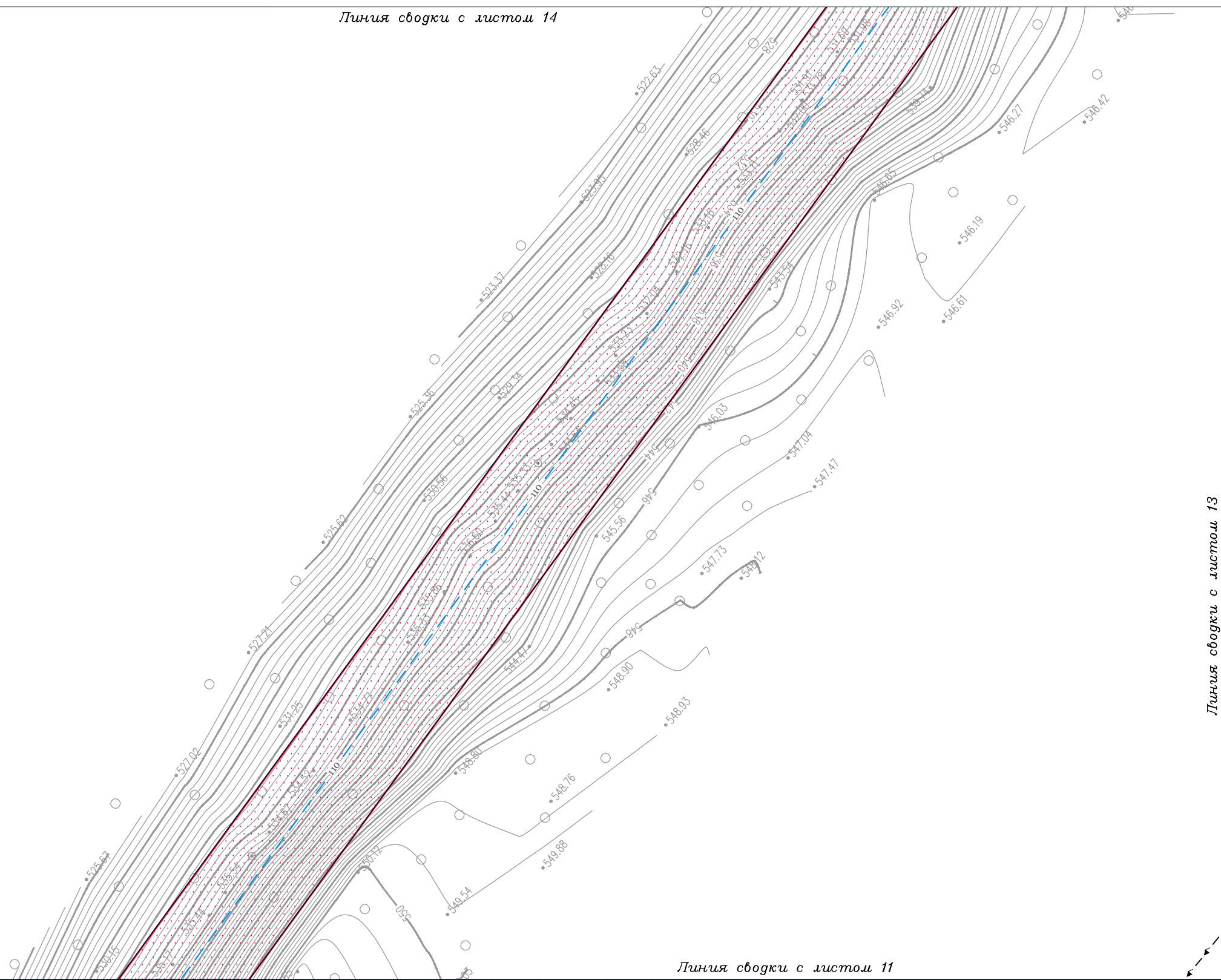


Документация по планировке территории (проект планировки территории) для размещения объекта  
 «ЛЭП 110 кВ ПС Коршуниха - ПС Лена»  
 Чертёж красных линий

Линия сводки с листом 14

Иркутская область  
 Нижнеилимский район

Железногорское  
 городское поселение



Линия сводки с листом 10

Линия сводки с листом 11

Линия сводки с листом 13

**Условные обозначения:**

- граница городского поселения
- граница населенного пункта
- дорога обычного типа местного значения (IV, V категория)
- граница территории, в отношении которой осуществляется подготовка проекта планировки территории по объекту «ЛЭП 110 кВ ПС Коршуниха - ПС Лена»

- Красные линии:**
- красные линии существующие
  - красные линии устанавливаемые
  - I - характеристическая точка устанавливаемых красных линий, номер характеристической точки устанавливаемых красных линий

- Проектируемые коммуникации:**
- 110 - линия электропередачи 110 кВ

- Существующие коммуникации:**
- 6 - линия электропередачи 6 кВ
  - 35 - линия электропередачи 35 кВ
  - 110 - линия электропередачи 110 кВ
  - 220 - линия электропередачи 220 кВ
  - W - кабель 1
  - W - кабель 2
  - T - теплопровод
  - K - канализация
  - водопровод
  - золопровод
- Демонтируемые коммуникации:**
- X -110 - линия электропередачи 110 кВ

Изм.	Кол.уч.	Лист	№ док.	Подп.	Дата
Разработал	Богомол И.С.				07.18
	Сухарев Д.В.				07.18
Проверил	Редрова М.В.				07.18
Н. контроль	Роголёва Е.Н.				07.18

**Иркутская область**

Документация по планировке территории  
 (проект планировки территории и межевания территории)  
 для размещения объекта «ЛЭП 110 кВ ПС Коршуниха - ПС Лена»

	<b>Заказчик:</b> Открытое акционерное общество «Иркутская электросетевая компания»	Стадия	Лист	Листов
		П	12	21

Чертёж красных линий


ООО «СЕРВИСТА»  
Иркутск, ул. Байкальская,  
дом 105А, оф. 505

Документация по планировке территории (проект планировки территории) для размещения объекта  
«ЛЭП 110 кВ ПС Коршуниха - ПС Лена»  
Чертёж красных линий

Линия сводки с листом 14

Линия сводки с листом 15

Линия сводки с листом 12



Иркутская область  
Нижнеилимский район  
Железногорское  
городское поселение

Линия сводки с листом 11

**Условные обозначения:**

- граница городского поселения
- граница населенного пункта
- дорога обычного типа местного значения (IV, V категория)

- Красные линии:**
- красные линии существующие
  - красные линии устанавливаемые
  - I - характеристическая точка устанавливаемых красных линий, номер характеристической точки устанавливаемых красных линий

- граница территории, в отношении которой осуществляется подготовка проекта планировки территории по объекту «ЛЭП 110 кВ ПС Коршуниха - ПС Лена»

- Проектируемые коммуникации:**
- 110- линия электропередачи 110 кВ

- Существующие коммуникации:**
- 6 - линия электропередачи 6 кВ
  - 35 - линия электропередачи 35 кВ
  - 110 - линия электропередачи 110 кВ
  - 220 - линия электропередачи 220 кВ
  - W - кабель 1
  - W - кабель 2
  - T - теплопровод
  - K - канализация
  - водопровод
  - золопровод
- Демонтируемые коммуникации:**
- 110- линия электропередачи 110 кВ

Иркутская область

Документация по планировке территории  
(проект планировки территории и межевания территории)  
для размещения объекта «ЛЭП 110 кВ ПС Коршуниха - ПС Лена»

Изм.	Кол.уч.	Лист	№ док.	Подп.	Дата
Разработал	Богомол И.С.				07.18
	Сухарев Д.В.				07.18
Проверил	Редрова М.В.				07.18
Н. контроль	Роголёва Е.Н.				07.18



**Заказчик:**  
Открытое акционерное общество  
«Иркутская электросетевая компания»

Стадия	Лист	Листов
П	13	21

Чертёж красных линий

ООО «СЕРВИСТА»  
Иркутск, ул. Байкальская,  
дом 105А, оф. 505

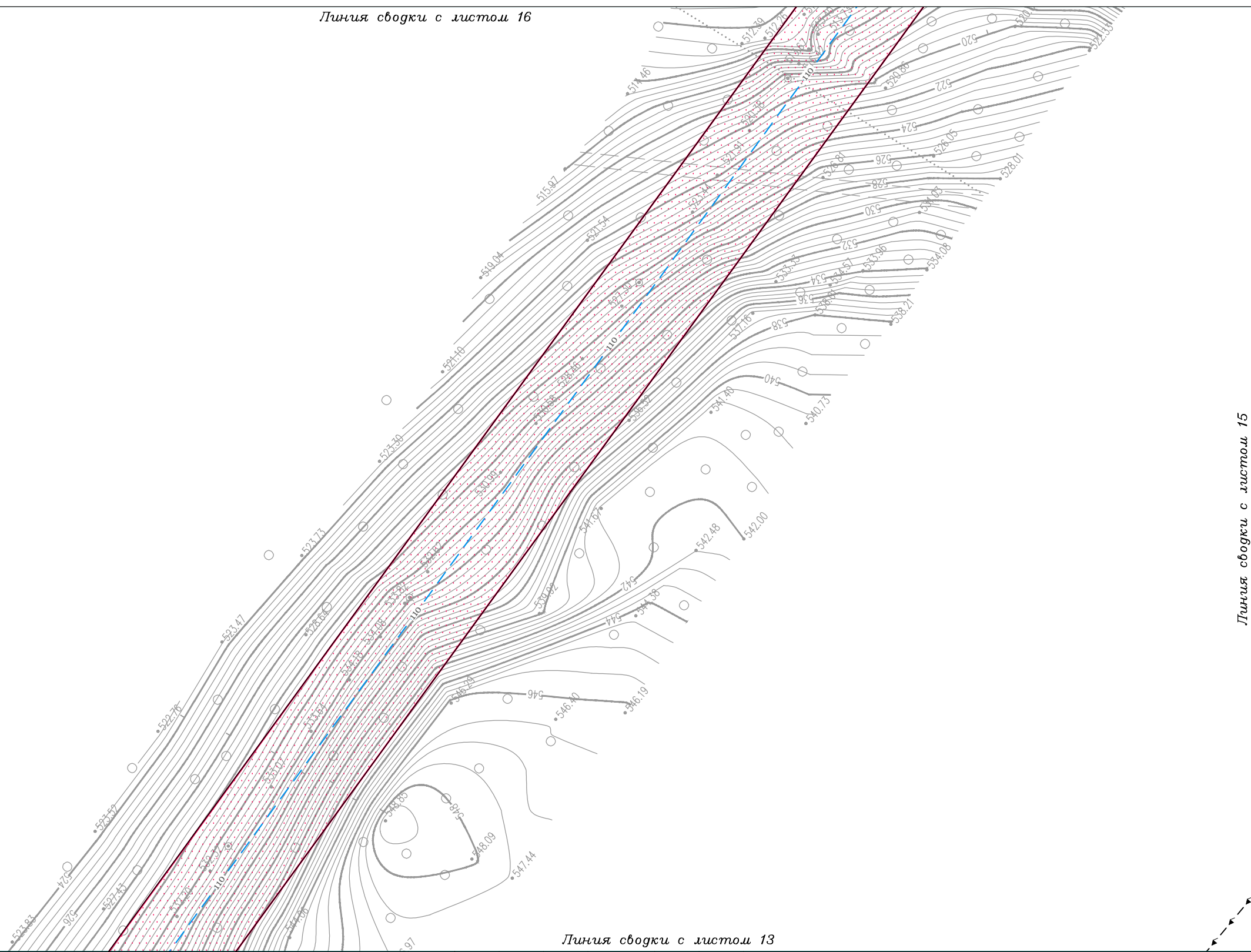


Документация по планировке территории (проект планировки территории) для размещения объекта  
«ЛЭП 110 кВ ПС Коршуниха - ПС Лена»  
Чертеж красных линий

Линия сводки с листом 16

Иркутская область  
Нижнеилимский район

Железногорское  
городское поселение



Линия сводки с листом 15

Условные обозначения:

- граница городского поселения
- граница населенного пункта
- дорога обычного типа местного значения (IV, V категория)

- Красные линии:**
- красные линии существующие
  - красные линии устанавливаемые
  - I** характеристическая точка устанавливаемых красных линий, номер характеристической точки устанавливаемых красных линий

- граница территории, в отношении которой осуществляется подготовка проекта планировки территории по объекту «ЛЭП 110 кВ ПС Коршуниха - ПС Лена»

- Существующие коммуникации:**
- линия электропередачи 6 кВ
  - линия электропередачи 35 кВ
  - линия электропередачи 110 кВ
  - линия электропередачи 220 кВ
  - кабель 1
  - кабель 2
  - теплопровод
  - канализация
  - водопровод
  - золопровод
- Демонтируемые коммуникации:**
- линия электропередачи 110 кВ

- Проектируемые коммуникации:**
- линия электропередачи 110 кВ

Изм.	Кол.уч.	Лист	№ док.	Подп.	Дата
Разработал	Богомол И.С.				07.18
	Сухарев Д.В.				07.18
Проверил	Редрова М.В.				07.18
Н. контроль	Роголёва Е.Н.				07.18

**Иркутская область**

Документация по планировке территории  
(проект планировки территории и межевания территории)  
для размещения объекта «ЛЭП 110 кВ ПС Коршуниха - ПС Лена»

	<b>Заказчик:</b> Открытое акционерное общество «Иркутская электросетевая компания»	Стадия	Лист	Листов
	Чертеж красных линий	П	14	21

ООО «СЕРВИСТА»  
Иркутск, ул. Байкальская,  
дом 105А, оф. 505

Документация по планировке территории (проект планировки территории) для размещения объекта  
«ЛЭП 110 кВ ПС Коршуниха - ПС Лена»  
Чертеж красных линий


Линия сводки с листом 16

Линия сводки с листом 17

Иркутская область  
Нижнеилимский район

Железногорское  
городское поселение

Линия сводки с листом 14



Линия сводки с листом 13

**Условные обозначения:**

- граница городского поселения
- граница населенного пункта
- дорога обычного типа местного значения (IV, V категория)

- Красные линии:**
- красные линии существующие
  - красные линии устанавливаемые
  - I** характерная точка устанавливаемых красных линий, номер характерной точки устанавливаемых красных линий

- Проектируемые коммуникации:**
- 110- линия электропередачи 110 кВ

- Существующие коммуникации:**
- 6 линия электропередачи 6 кВ
  - 35 линия электропередачи 35 кВ
  - 110 линия электропередачи 110 кВ
  - 220 линия электропередачи 220 кВ
  - W кабель 1
  - W кабель 2
  - T теплопровод
  - K канализация
  - водопровод
  - золопровод
- Демонтируемые коммуникации:**
- 110- линия электропередачи 110 кВ

- граница территории, в отношении которой осуществляется подготовка проекта планировки территории по объекту «ЛЭП 110 кВ ПС Коршуниха - ПС Лена»

Иркутская область

Документация по планировке территории  
(проект планировки территории и межевания территории)  
для размещения объекта «ЛЭП 110 кВ ПС Коршуниха - ПС Лена»

Изм.	Кол.уч.	Лист	№ док.	Подп.	Дата
Разработал	Богомол И.С.				07.18
	Сухарев Д.В.				07.18
Проверил	Редрова М.В.				07.18
Н. контроль	Роголёва Е.Н.				07.18



**Заказчик:**

Открытое акционерное общество  
«Иркутская электросетевая компания»

Стадия	Лист	Листов
П	15	21

Чертеж красных линий



ООО "СЕРВИСТА"  
Иркутск, ул. Байкальская,  
дом 105А, оф. 505

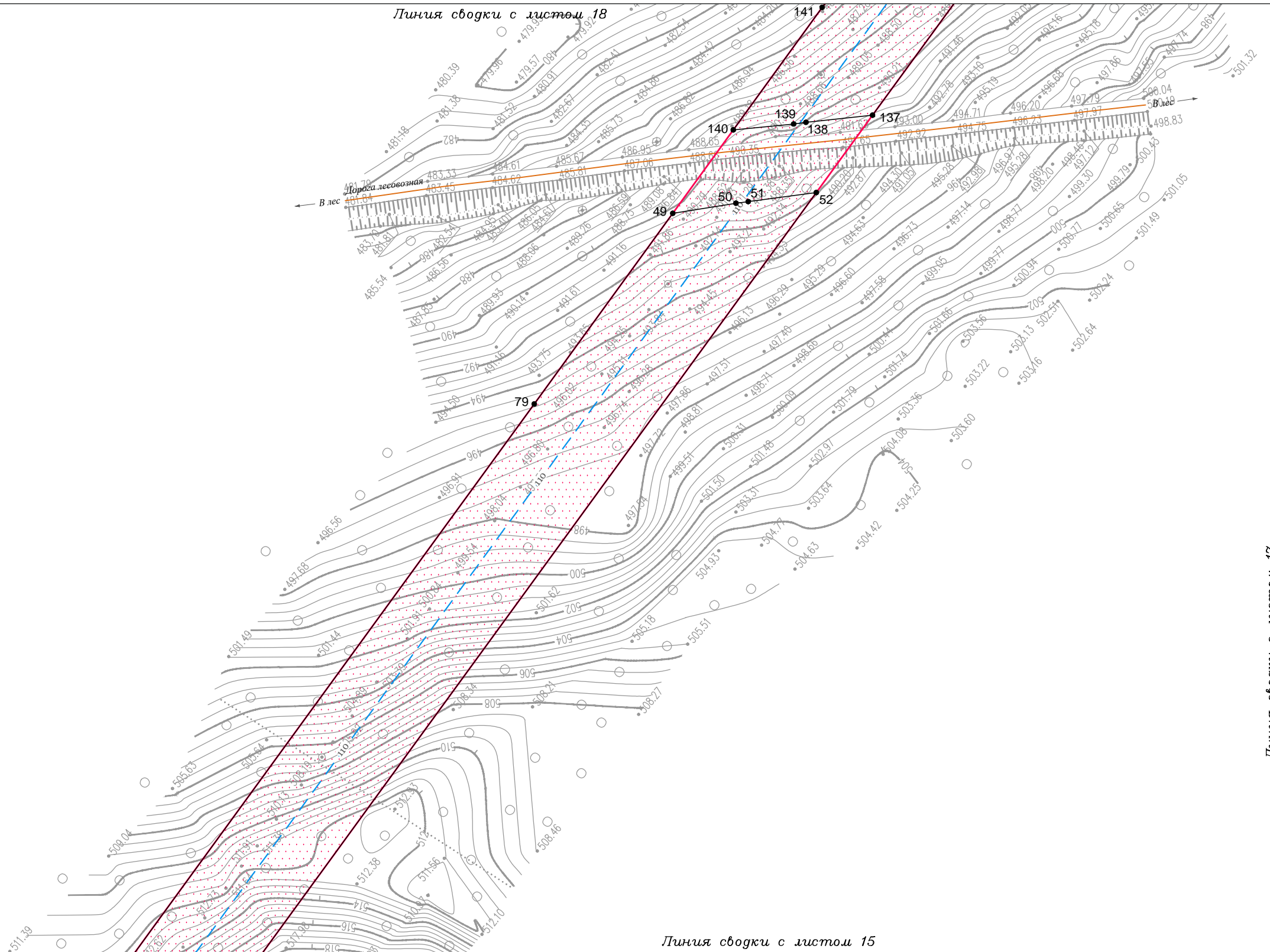


Документация по планировке территории (проект планировки территории) для размещения объекта  
«ЛЭП 110 кВ ПС Коршуниха - ПС Лена»  
Чертеж красных линий

Линия сводки с листом 18

Иркутская область  
Нижнеилимский район

Железногорское  
городское поселение



Линия сводки с листом 17

Условные обозначения:

- граница городского поселения
- граница населенного пункта
- дорога обычного типа местного значения (IV, V категория)

- Красные линии:**
- красные линии существующие
  - красные линии устанавливаемые
  - I - характерная точка устанавливаемых красных линий, номер характерной точки устанавливаемых красных линий

- Существующие коммуникации:**
- 6 - линия электропередачи 6 кВ
  - 35 - линия электропередачи 35 кВ
  - 110 - линия электропередачи 110 кВ
  - 220 - линия электропередачи 220 кВ
  - W - W - кабель 1
  - W - W - кабель 2
  - T - теплопровод
  - K - канализация
  - водопровод
  - золопровод

- граница территории, в отношении которой осуществляется подготовка проекта планировки территории по объекту «ЛЭП 110 кВ ПС Коршуниха - ПС Лена»

- Проектируемые коммуникации:**
- 110 - линия электропередачи 110 кВ

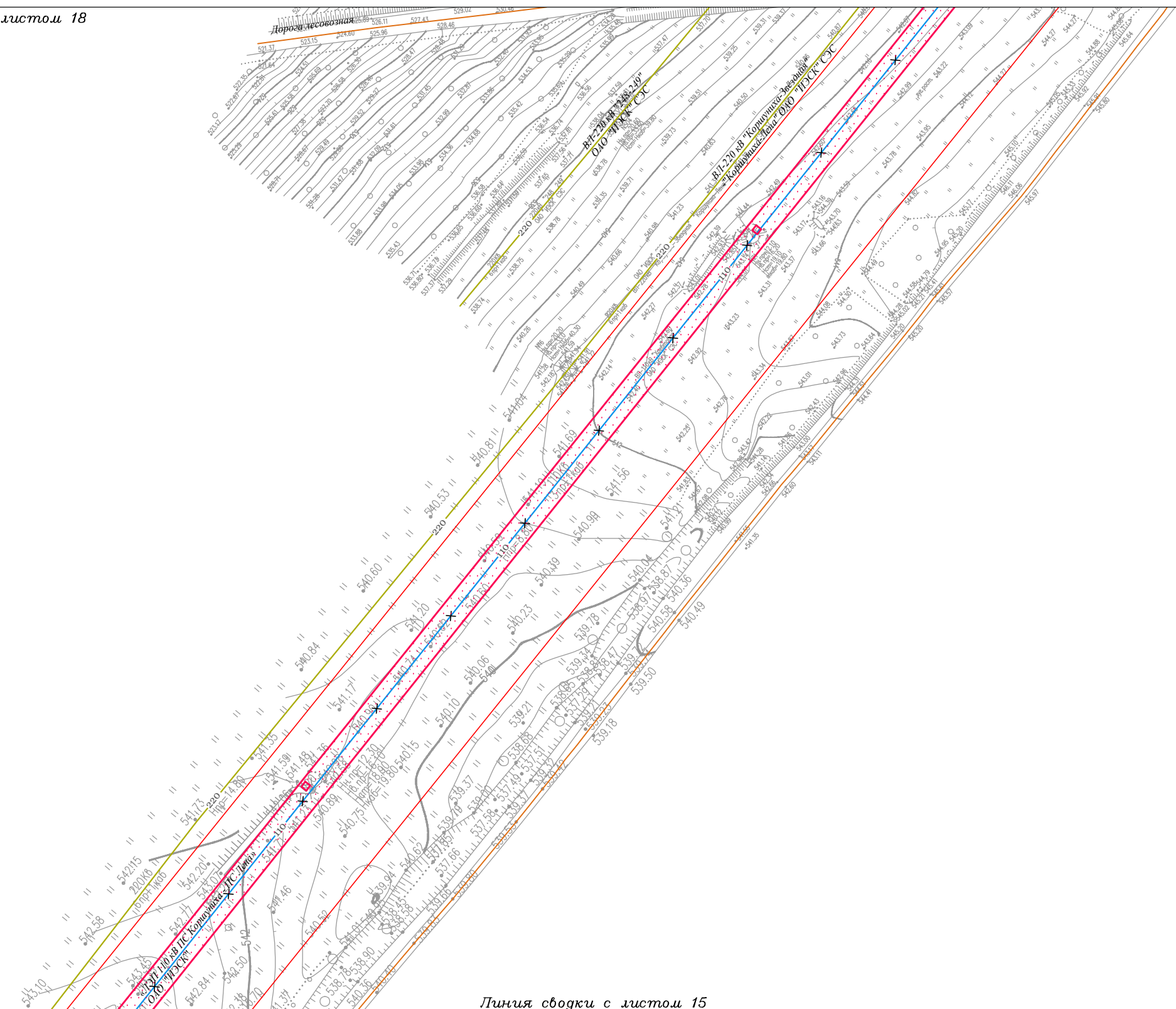
- Демонтируемые коммуникации:**
- 110 - линия электропередачи 110 кВ

Иркутская область					
Документация по планировке территории (проект планировки территории и межевания территории) для размещения объекта «ЛЭП 110 кВ ПС Коршуниха - ПС Лена»					
Изм.	Кол.уч.	Лист	№ док.	Подп.	Дата
Разработал	Богомол И.С.				07.18
	Сухарев Д.В.				07.18
Проверил	Редрова М.В.				07.18
Н. контроль	Роголёва Е.Н.				07.18
<b>Заказчик:</b> Открытое акционерное общество «Иркутская электросетевая компания»					
Чертеж красных линий					
Стадия	Лист	Листов			
П	16	21			
			ООО «СЕРВИСТА» Иркутск, ул. Байкальская, дом 105А, оф. 505		

Документация по планировке территории (проект планировки территории) для размещения объекта  
«ЛЭП 110 кВ ПС Коршуниха - ПС Лена»  
Чертеж красных линий

Линия сводки с листом 18

Линия сводки с листом 19



Иркутская область  
Нижнеилимский район

Железнодорожное  
городское поселение

Линия сводки с листом 16

Линия сводки с листом 15

**Условные обозначения:**

- граница городского поселения
- граница населенного пункта
- дорога обычного типа местного значения (IV, V категория)

- Красные линии:**
- красные линии существующие
  - красные линии устанавливаемые
  - I - характеристическая точка устанавливаемых красных линий, номер характеристической точки устанавливаемых красных линий

- граница территории, в отношении которой осуществляется подготовка проекта планировки территории по объекту «ЛЭП 110 кВ ПС Коршуниха - ПС Лена»

- Проектируемые коммуникации:**
- 110- линия электропередачи 110 кВ

- Существующие коммуникации:**
- 6 - линия электропередачи 6 кВ
  - 35 - линия электропередачи 35 кВ
  - 110 - линия электропередачи 110 кВ
  - 220 - линия электропередачи 220 кВ
  - W - кабель 1
  - W - кабель 2
  - T - теплопровод
  - K - канализация
  - водопровод
  - золопровод
- Демонтируемые коммуникации:**
- 110- линия электропередачи 110 кВ

Иркутская область

Документация по планировке территории  
(проект планировки территории и межевания территории)  
для размещения объекта «ЛЭП 110 кВ ПС Коршуниха - ПС Лена»

Изм.	Кол.уч.	Лист	№ док.	Подп.	Дата
Разработал		Богомол И.С.			07.18
		Сухарев Д.В.			07.18
Проверил		Редрова М.В.			07.18
Н. контроль		Роголёва Е.Н.			07.18



**Заказчик:**  
Открытое акционерное общество  
«Иркутская электросетевая компания»

Стадия	Лист	Листов
П	17	21

Чертеж красных линий

ООО «СЕРВИСТА»  
Иркутск, ул. Байкальская,  
дом 105А, оф. 505



Документация по планировке территории (проект планировки территории) для размещения объекта  
«ЛЭП 110 кВ ПС Коршуниха - ПС Лена»  
Чертеж красных линий

Иркутская область  
Нижнеилимский район

Железногорское  
городское поселение

Линия сводки с листом 16

Линия сводки с листом 17

Линия сводки с листом 19

**Условные обозначения:**

- граница городского поселения
- граница населенного пункта
- дорога обычного типа местного значения (IV, V категория)

**Красные линии:**

- красные линии существующие
- красные линии устанавливаемые
- I - характерная точка устанавливаемых красных линий, номер характерной точки устанавливаемых красных линий

**Проектируемые коммуникации:**

- 110 - линия электропередачи 110 кВ

**Существующие коммуникации:**

- 6 - линия электропередачи 6 кВ
- 35 - линия электропередачи 35 кВ
- 110 - линия электропередачи 110 кВ
- 220 - линия электропередачи 220 кВ
- W - кабель 1
- W - кабель 2
- T - теплопровод
- K - канализация
- водопровод
- золопровод

**Демонтируемые коммуникации:**

- 110 - линия электропередачи 110 кВ

- граница территории, в отношении которой осуществляется подготовка проекта планировки территории по объекту «ЛЭП 110 кВ ПС Коршуниха - ПС Лена»

Изм.	Кол.уч.	Лист	№ док.	Подп.	Дата
Разработал		Богомол И.С.			07.18
		Сухарев Д.В.			07.18
Проверил		Редрова М.В.			07.18
Н. контроль		Роголёва Е.Н.			07.18

Иркутская область

Документация по планировке территории  
(проект планировки территории и межевания территории)  
для размещения объекта «ЛЭП 110 кВ ПС Коршуниха - ПС Лена»



**Заказчик:**

Открытое акционерное общество  
«Иркутская электросетевая компания»

Стадия

П

Лист

18

Листов

21

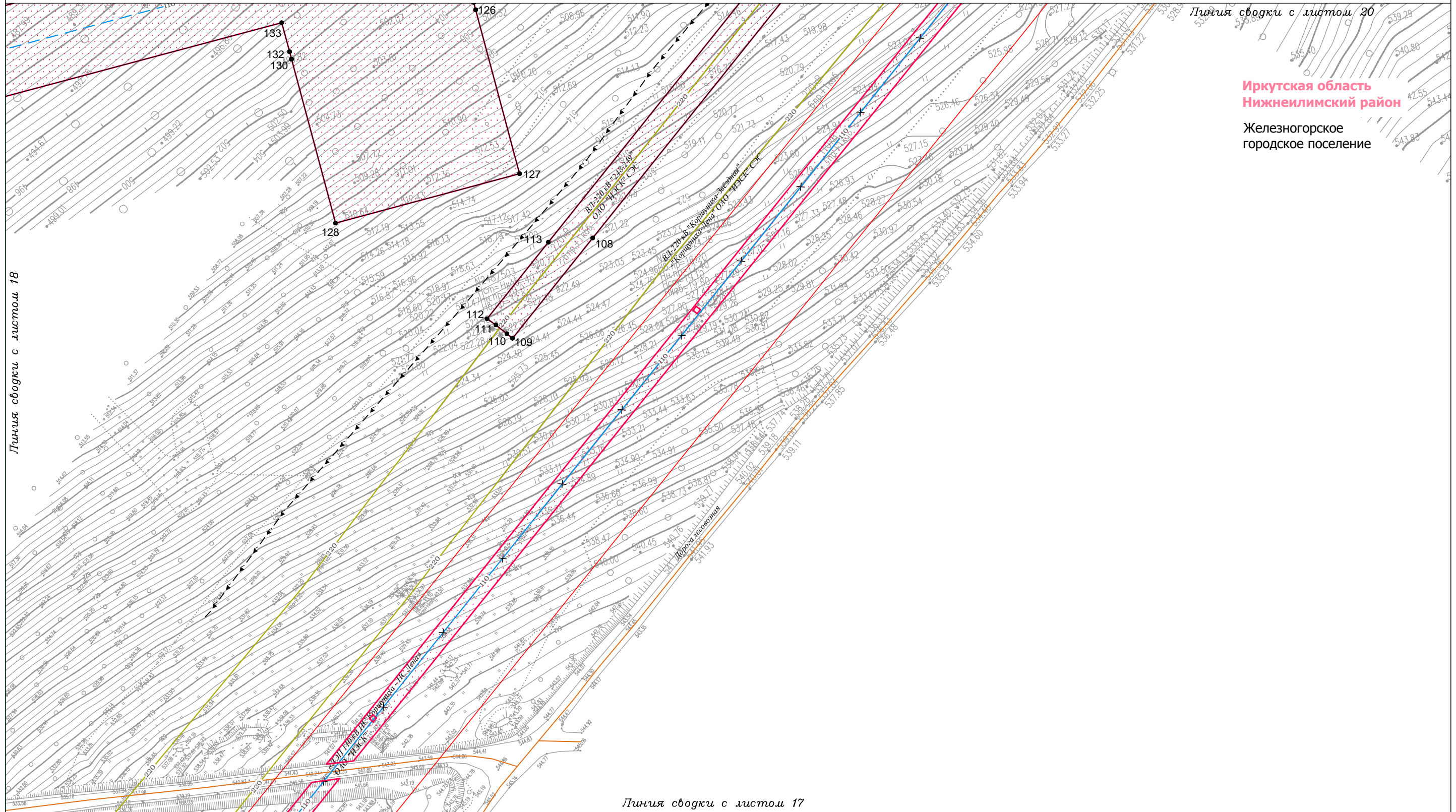
Чертеж красных линий



ООО «СЕРВИСТА»  
Иркутск, ул. Байкальская,  
дом 105А, оф. 505



Документация по планировке территории (проект планировки территории) для размещения объекта  
«ЛЭП 110 кВ ПС Коршуниха - ПС Лена»  
Чертеж красных линий



Иркутская область  
Нижнеилимский район  
Железногорское  
городское поселение

Линия сводки с листом 18

Линия сводки с листом 17

**Условные обозначения:**

- граница городского поселения
- граница населенного пункта
- дорога обычного типа местного значения (IV, V категория)

- Красные линии:**
- красные линии существующие
  - красные линии устанавливаемые
  - I характерная точка устанавливаемых красных линий, номер характерной точки устанавливаемых красных линий

- Существующие коммуникации:**
- 6 линия электропередачи 6 кВ
  - 35 линия электропередачи 35 кВ
  - 110 линия электропередачи 110 кВ
  - 220 линия электропередачи 220 кВ
  - W кабель 1
  - W кабель 2
  - T теплопровод
  - K канализация
  - W водопровод
  - W золопровод
- Демонтируемые коммуникации:**
- X 110 линия электропередачи 110 кВ

- Проектируемые коммуникации:**
- 110 линия электропередачи 110 кВ

граница территории, в отношении которой осуществляется подготовка проекта планировки территории по объекту «ЛЭП 110 кВ ПС Коршуниха - ПС Лена»

Изм.	Кол.уч.	Лист	№ док.	Подп.	Дата
Разработал	Богомол И.С.				07.18
Проверил	Сухарев Д.В.				07.18
Н. контроль	Редрова М.В.				07.18
	Роголёва Е.Н.				07.18

**Иркутская область**

Документация по планировке территории  
(проект планировки территории и межевания территории)  
для размещения объекта «ЛЭП 110 кВ ПС Коршуниха - ПС Лена»

	<b>Заказчик:</b> Открытое акционерное общество «Иркутская электросетевая компания»	Стадия	Лист	Листов
		П	19	21

Чертеж красных линий

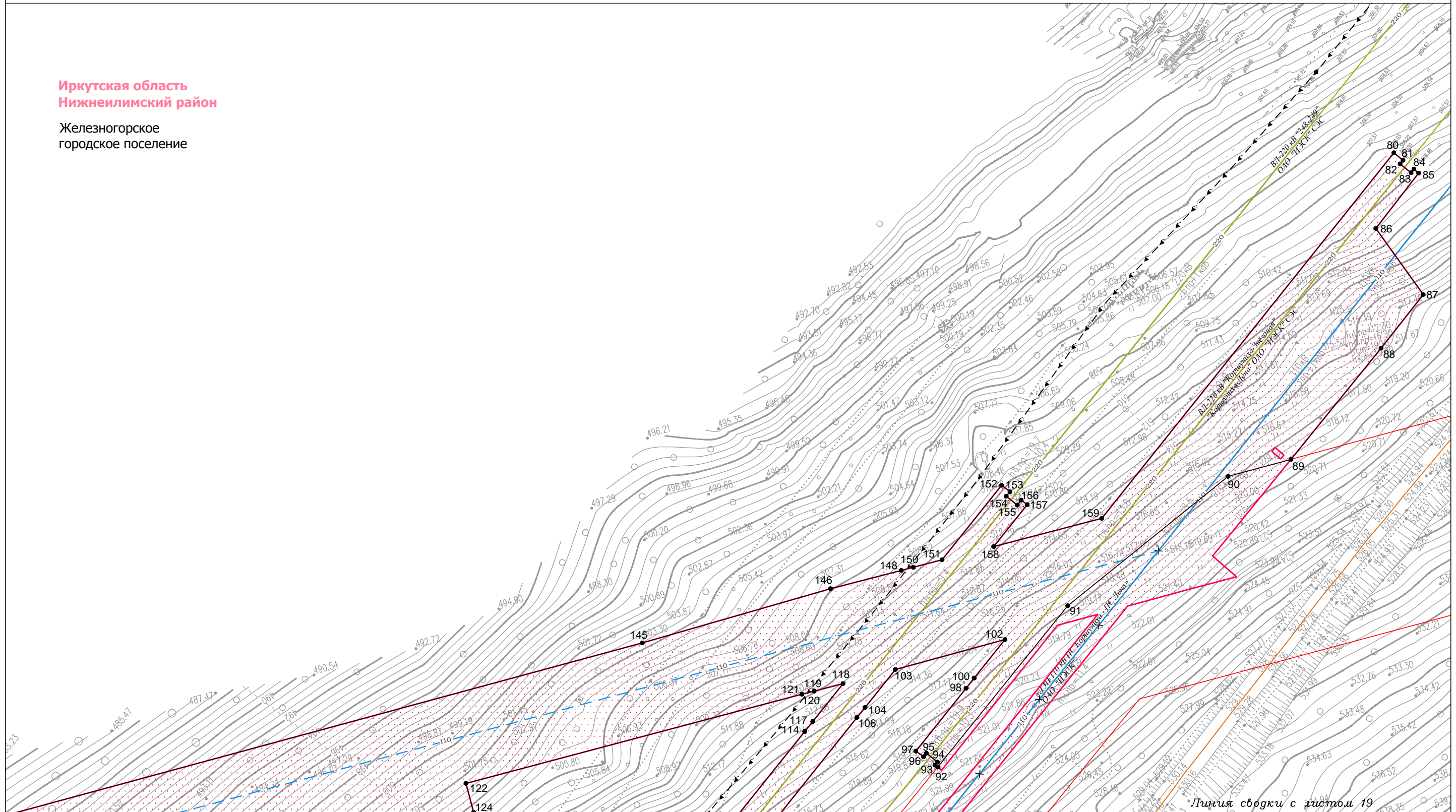
ООО «СЕРВИСТА»  
Иркутск, ул. Байкальская,  
дом 105А, оф. 505



Документация по планировке территории (проект планировки территории) для размещения объекта  
 «ЛЭП 110 кВ ПС Коршуниха - ПС Лена»  
 Чертеж красных линий

Иркутская область  
 Нижнеилимский район

Железногорское  
 городское поселение



Условные обозначения:

- граница городского поселения
- граница населенного пункта
- дорога обычного типа местного значения (IV, V категория)

- Красные линии:**
- красные линии существующие
  - красные линии устанавливаемые
  - I - характеристическая точка устанавливаемых красных линий, номер характеристической точки устанавливаемых красных линий

- Существующие коммуникации:**
- 6 - линия электропередачи 6 кВ
  - 35 - линия электропередачи 35 кВ
  - 110 - линия электропередачи 110 кВ
  - 220 - линия электропередачи 220 кВ
  - W - W - кабель 1
  - W - W - кабель 2
  - T - теплопровод
  - K - канализация
  - водопровод
  - золопровод
- Демонтируемые коммуникации:**
- X - 110 - линия электропередачи 110 кВ

- Проектируемые коммуникации:**
- 110 - линия электропередачи 110 кВ

граница территории, в отношении которой осуществляется подготовка проекта планировки территории по объекту «ЛЭП 110 кВ ПС Коршуниха - ПС Лена»

Иркутская область

Документация по планировке территории  
 (проект планировки территории и межевания территории)  
 для размещения объекта «ЛЭП 110 кВ ПС Коршуниха - ПС Лена»

Изм.	Кол.уч.	Лист	№ док.	Подп.	Дата
Разработал		Богомол И.С.			07.18
		Сухарев Д.В.			07.18
Проверил		Редрова М.В.			07.18
Н. контроль		Роголева Е.Н.			07.18



**Заказчик:**

Открытое акционерное общество  
 «Иркутская электросетевая компания»

Стадия	Лист	Листов
П	20	21

Чертеж красных линий



ООО "СЕРВИСТА"  
 Иркутск, ул. Байкальская,  
 дом 105А, оф. 505

Документация по планировке территории (проект планировки территории) для размещения объекта  
«ЛЭП 110 кВ ПС Коршуниха - ПС Лена»  
Приложение к чертежу красных линий

*Перечень координат характерных точек устанавливаемых красных линий*

№	X	Y	№	X	Y	№	X	Y	№	X	Y	№	X	Y
1 (1)			29	861170.69	3318227.16	60	863044.49	3319536.67	93	865407.63	3321895.71	127	865292.91	3321677.70
1	861162.08	3318136.53	30	861168.83	3318217.63	61	861721.14	3318572.88	94	865409.24	3321897.00	128	865266.98	3321581.12
2	861165.34	3318152.34	31	861166.98	3318208.51	62	861656.63	3318526.67	95	865413.87	3321891.22	129	865352.97	3321558.02
3	861165.35	3318152.34	32	861174.11	3318208.27	63	861595.29	3318499.66	96	865412.02	3321889.73	130	865352.98	3321558.02
4	861169.85	3318174.19	33	861176.93	3318208.47	64	861594.22	3318499.50	97	865414.97	3321885.69	131	865356.84	3321556.98
5	861159.28	3318174.45	34	861183.75	3318241.13	65	861552.95	3318480.89	98	865447.96	3321912.06	132	865356.85	3321556.98
6	861159.00	3318173.01	35	861202.09	3318326.59	66	861635.86	3318464.13	99	865447.97	3321912.06	133	865372.10	3321552.88
7	861159.00	3318173.00	36	861222.30	3318333.51	67	861667.56	3318477.98	100	865453.25	3321916.29	134	865259.43	3321129.98
8	861152.11	3318136.98	37	861225.29	3318349.83	68	861667.42	3318478.29	101	865453.26	3321916.29	135	865129.98	3321056.40
1	861162.08	3318136.53	38	861249.37	3318369.33	69	861678.62	3318483.43	102	865473.47	3321932.45	136	865071.82	3321013.15
2 (1)			39	861360.10	3318344.50	70	861802.74	3318575.03	103	865457.78	3321874.91	137	864907.48	3320893.47
9	861171.87	3318183.71	18	861367.10	3318347.74	71	863064.24	3319493.77	104	865437.89	3321859.01	138	864904.30	3320863.64
10	861173.99	3318191.95	5 (1)			72	863064.25	3319493.78	105	865437.88	3321859.01	139	864903.54	3320858.13
11	861163.45	3318192.16	40	861619.85	3318456.89	73	863067.56	3319496.19	106	865432.60	3321854.79	140	864900.90	3320831.13
12	861161.81	3318183.98	41	861546.95	3318472.68	74	863067.57	3319496.19	107	865432.59	3321854.77	141	864955.76	3320870.89
9	861171.87	3318183.71	42	861546.32	3318470.01	75	863078.45	3319504.12	108	865259.16	3321716.07	142	865037.36	3320930.48
3 (1)			43	861542.04	3318470.53	76	863078.45	3319504.13	109	865206.54	3321673.99	143	865157.50	3321016.69
13	861174.15	3318193.96	44	861542.41	3318473.55	77	863081.68	3319506.47	110	865208.88	3321671.09	144	865297.83	3321100.13
14	861176.22	3318204.26	45	861538.25	3318474.36	78	863081.69	3319506.47	111	865213.51	3321665.31	145	865471.71	3321742.14
15	861174.07	3318204.27	46	861382.38	3318407.59	79	864778.22	3320742.05	112	865216.75	3321660.65	146	865500.18	3321840.93
16	861166.16	3318204.52	47	861381.78	3318397.62	49	864863.57	3320804.05	113	865257.01	3321692.85	147	865509.76	3321878.01
17	861164.02	3318194.16	48	861386.42	3318355.91	7 (1)			114	865425.24	3321827.38	148	865509.76	3321878.02
13	861174.15	3318193.96	40	861619.85	3318456.89	80	865728.86	3322136.55	115	865425.25	3321827.38	149	865511.40	3321884.37
4 (1)			6 (1)			81	865724.92	3322141.36	116	865430.53	3321831.61	150	865511.40	3321884.38
18	861367.10	3318347.74	49	864863.57	3320804.05	82	865723.00	3322139.82	117	865430.54	3321831.61	151	865515.28	3321899.38
19	861367.73	3318401.25	50	864868.10	3320832.33	83	865718.37	3322145.59	118	865450.39	3321847.49	152	865554.42	3321930.68
20	861356.64	3318396.54	51	864868.83	3320837.81	84	865720.23	3322147.09	119	865446.46	3321832.28	153	865551.08	3321935.08
21	861237.81	3318418.86	52	864872.87	3320868.27	85	865718.20	3322149.54	120	865444.79	3321825.84	154	865548.66	3321933.15
22	861191.77	3318382.72	53	863068.17	3319553.91	86	865689.13	3322127.06	121	865444.79	3321825.83	155	865544.04	3321938.92
23	861205.31	3318511.27	54	863068.15	3319553.90	87	865654.43	3322151.95	122	865398.02	3321649.52	156	865546.64	3321941.00
24	861193.72	3318502.75	55	863063.26	3319550.34	88	865626.31	3322129.84	123	865382.79	3321653.63	157	865544.29	3321944.09
25	861177.10	3318377.13	56	863063.25	3319550.33	89	865567.96	3322082.52	124	865382.77	3321653.61	158	865522.27	3321926.49
26	861174.93	3318332.24	57	863047.81	3319539.10	90	865559.08	3322049.51	125	865378.91	3321654.66	159	865537.05	3321983.24
27	861171.59	3318315.80	58	863047.80	3319539.09	91	865491.20	3321965.38	126	865378.90	3321654.66	80	865728.86	3322136.55
28	861174.17	3318316.62	59	863044.50	3319536.68	92	865406.58	3321897.15						

Иркутская область

*Документация по планировке территории  
(проект планировки территории и межевания территории)  
для размещения объекта «ЛЭП 110 кВ ПС Коршуниха - ПС Лена»*

Изм.	Кол.уч.	Лист	№ док.	Подп.	Дата
Разработал			Богомол И.С.	<i>И.С. Богомол</i>	07.18
			Сухарев Д.В.	<i>Д.В. Сухарев</i>	07.18
Проверил			Редрова М.В.	<i>М.В. Редрова</i>	07.18
Н. контроль			Роголёва Е.Н.	<i>Е.Н. Роголёва</i>	07.18



**Заказчик:**

Открытое акционерное общество  
«Иркутская электросетевая компания»

Стадия	Лист	Листов
П	21	21

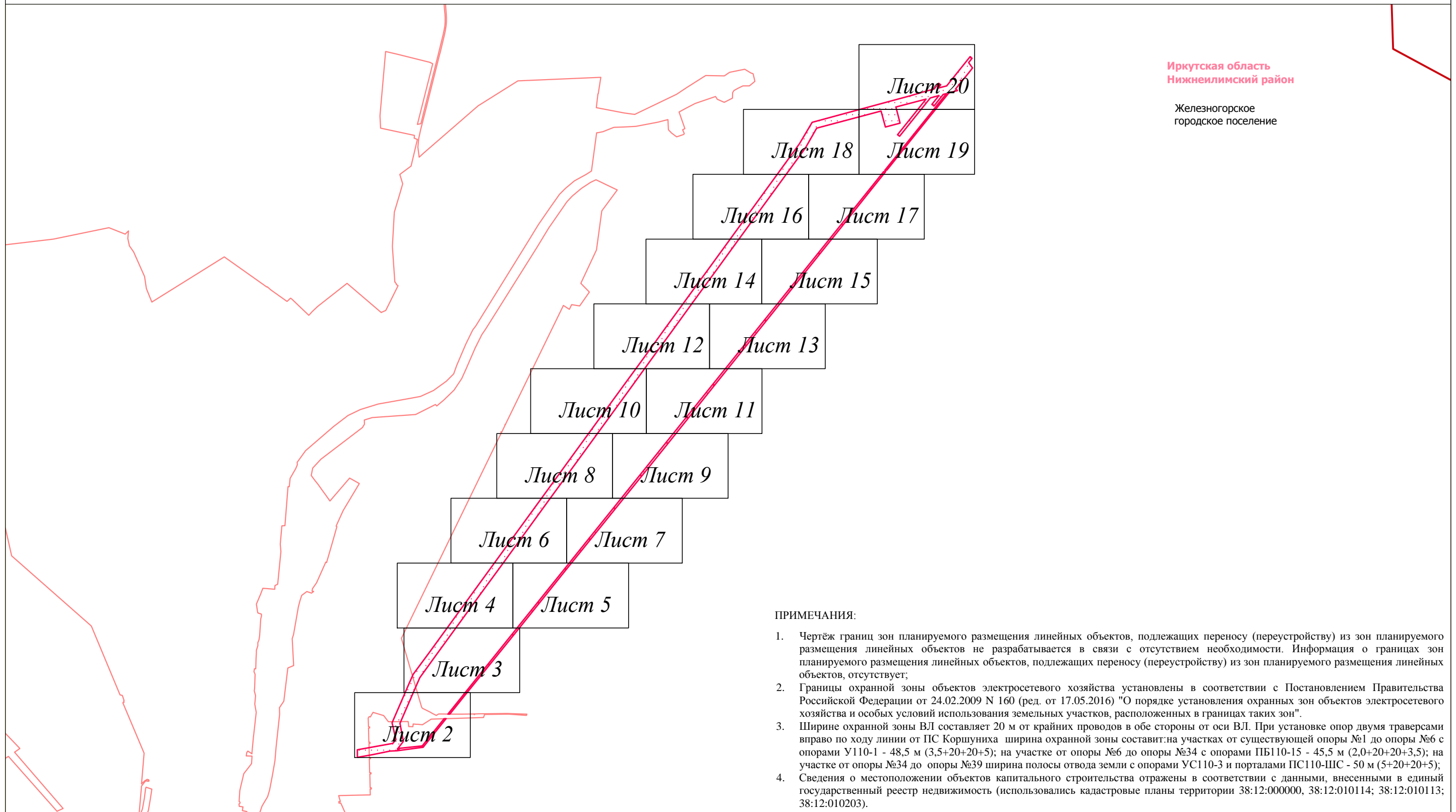
Приложение к чертежу красных линий



ООО "СЕРВИСТА"  
Иркутск, ул. Байкальская,  
дом 105А, оф. 505

Схема расположения листов к документации по планировке территории (проект планировки территории)  
для размещения объекта «ЛЭП 110 кВ ПС Коршуниха - ПС Лена»

Чертёж границ зон планируемого размещения линейных объектов. Чертёж границ зон планируемого размещения линейных объектов, подлежащих переносу (переустройству) из зон планируемого размещения линейных объектов.



Иркутская область  
Нижнеилимский район

Железногорское  
городское поселение

**ПРИМЕЧАНИЯ:**

- Чертёж границ зон планируемого размещения линейных объектов, подлежащих переносу (переустройству) из зон планируемого размещения линейных объектов не разрабатывается в связи с отсутствием необходимости. Информация о границах зон планируемого размещения линейных объектов, подлежащих переносу (переустройству) из зон планируемого размещения линейных объектов, отсутствует;
- Границы охранной зоны объектов электросетевого хозяйства установлены в соответствии с Постановлением Правительства Российской Федерации от 24.02.2009 N 160 (ред. от 17.05.2016) "О порядке установления охранных зон объектов электросетевого хозяйства и особых условий использования земельных участков, расположенных в границах таких зон".
- Ширине охранной зоны ВЛ составляет 20 м от крайних проводов в обе стороны от оси ВЛ. При установке опор двумя траверсами вправо по ходу линии от ПС Коршуниха ширина охранной зоны составит: на участках от существующей опоры №1 до опоры №6 с опорами У110-1 - 48,5 м (3,5+20+20+5); на участке от опоры №6 до опоры №34 с опорами ПБ110-15 - 45,5 м (2,0+20+20+3,5); на участке от опоры №34 до опоры №39 ширина полосы отвода земли с опорами УС110-3 и порталами ПС110-ШС - 50 м (5+20+20+5);
- Сведения о местоположении объектов капитального строительства отражены в соответствии с данными, внесенными в единый государственный реестр недвижимости (использовались кадастровые планы территории 38:12:000000, 38:12:010114; 38:12:010113; 38:12:010203).

**Условные обозначения:**

- граница городского поселения
- граница населенного пункта
- дорога общего типа местного значения (IV, V категория)
- граница территории, в отношении которой осуществляется подготовка проекта планировки территории по объекту «ЛЭП 110 кВ ПС Коршуниха - ПС Лена»
- граница зоны планируемого размещения линейного объекта «ЛЭП 110 кВ ПС Коршуниха - ПС Лена»
- 1 характеристическая точка границы зоны планируемого размещения линейного объекта, номер характеристической точки границы зоны планируемого размещения линейного объекта

- граница зоны планируемого размещения объектов капитального строительства, входящих в состав линейного объекта «ЛЭП 110 кВ Коршуниха - ПС Лена»
- Зоны с особыми условиями использования территории, подлежащие установлению в связи с размещением линейного объекта:
- охранный зона объектов электросетевого хозяйства (20 м)

- Проектируемые коммуникации:**
- 110 — линия электропередачи 110 кВ
  - 6 — линия электропередачи 6 кВ
  - 35 — линия электропередачи 35 кВ
  - 110 — линия электропередачи 110 кВ
  - 220 — линия электропередачи 220 кВ
- Существующие коммуникации:**
- W — кабель 1
  - W — кабель 2
  - T — теплопровод
  - K — канализация
  - водопровод
  - золопровод
- Демонтируемые коммуникации:**
- X — 110 — линия электропередачи 110 кВ

Иркутская область

Документация по планировке территории  
(проект планировки территории и межевания территории)  
для размещения объекта «ЛЭП 110 кВ ПС Коршуниха - ПС Лена»

Изм.	Кол.уч.	Лист	№ док.	Подп.	Дата
Разработал		Богомол И.С.			07.18
		Сухарев Д.В.			07.18
Проверил		Редрова М.В.			07.18
Н. контроль		Роголёва Е.Н.			07.18

**Заказчик:**  
Открытое акционерное общество  
«Иркутская электросетевая компания»

Стадия	Лист	Листов
П	1	20

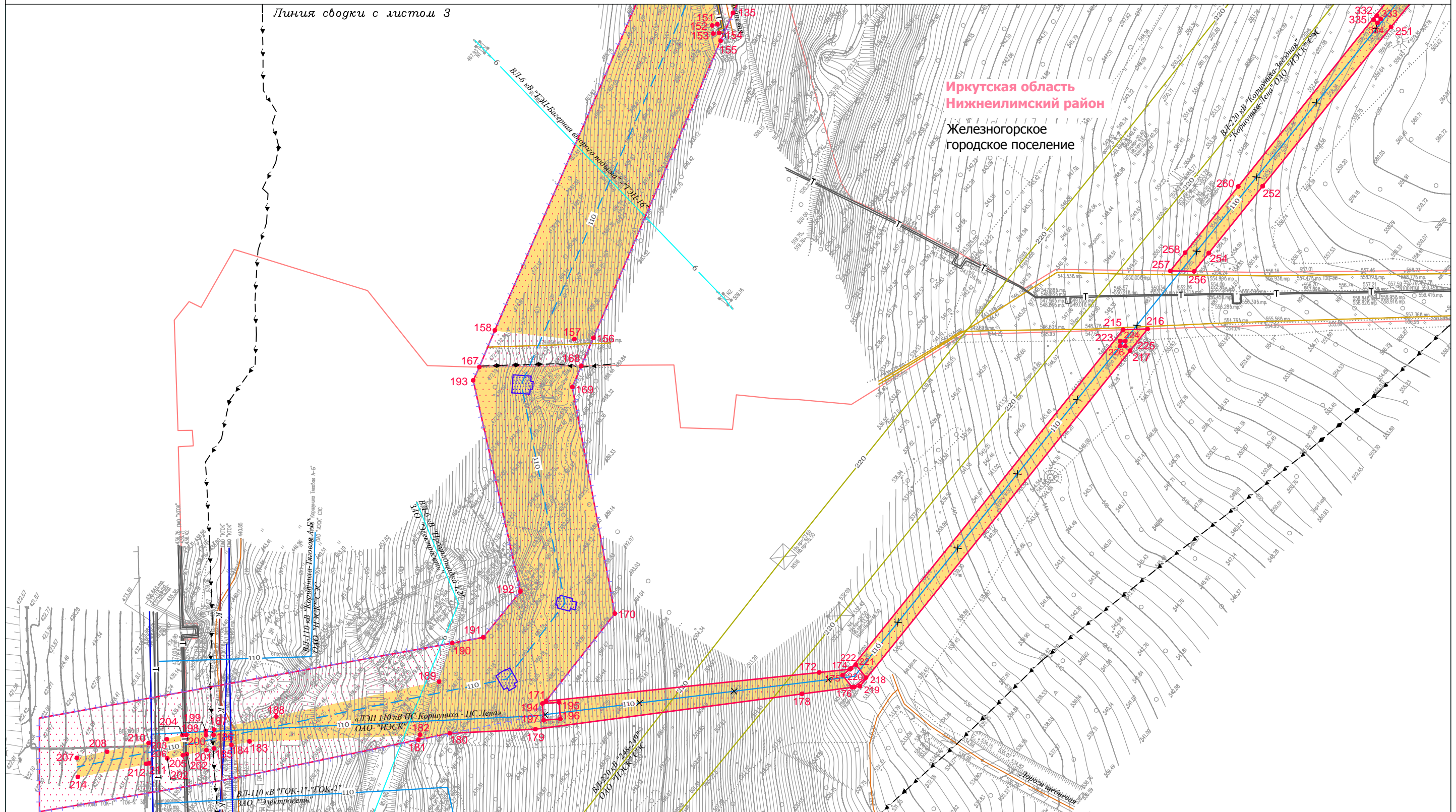
Чертёж границ зон планируемого размещения линейных объектов, подлежащих переносу (переустройству) из зон планируемого размещения линейных объектов

ООО "СЕРВИСТА"  
Иркутск, ул. Байкальская,  
дом 105А, оф. 505



Документация по планировке территории (проект планировки территории) для размещения объекта  
«ЛЭП 110 кВ ПС Коршуниха - ПС Лена»

Чертеж границ зон планируемого размещения линейных объектов. Чертеж границ зон планируемого размещения линейных объектов, подлежащих переносу (перустройству) из зон планируемого размещения линейных объектов.



Условные обозначения:

- граница городского поселения
- граница населенного пункта
- дорога общего типа местного значения (IV, V категория)
- граница территории, в отношении которой осуществляется подготовка проекта планировки территории по объекту «ЛЭП 110 кВ ПС Коршуниха - ПС Лена»
- граница зоны планируемого размещения линейного объекта «ЛЭП 110 кВ ПС Коршуниха - ПС Лена»
- характеристическая точка границы зоны планируемого размещения линейного объекта, номер характеристической точки границы зоны планируемого размещения линейного объекта

- граница зоны планируемого размещения объектов капитального строительства, входящих в состав линейного объекта «ЛЭП 110 кВ Коршуниха - ПС Лена»
- Зоны с особыми условиями использования территории, подлежащие установлению в связи с размещением линейного объекта:
- охранная зона объектов электросетевого хозяйства (20 м)

- Проектируемые коммуникации:
- линия электропередачи 110 кВ
- Существующие коммуникации:
- линия электропередачи 6 кВ
  - линия электропередачи 35 кВ
  - линия электропередачи 110 кВ
  - линия электропередачи 220 кВ
  - кабель 1
  - кабель 2
  - теплопровод
  - канализация
  - водопровод
  - золопровод
- Демонтируемые коммуникации:
- линия электропередачи 110 кВ

Иркутская область

Документация по планировке территории  
(проект планировки территории и межевания территории)  
для размещения объекта «ЛЭП 110 кВ ПС Коршуниха - ПС Лена»

Изм.	Кол.уч.	Лист	№ док.	Подп.	Дата
Разработал	Богомол И.С.				07.18
	Сухарев Д.В.				07.18
Проверил	Редрова М.В.				07.18
Н. контроль	Роголёва Е.Н.				07.18

**Заказчик:**  
 Открытое акционерное общество  
«Иркутская электросетевая компания»

Стадия	Лист	Листов
П	2	20

Чертеж границ зон планируемого размещения линейных объектов.  
Чертеж границ зон планируемого размещения линейных объектов,  
подлежащих переносу (перустройству) из зон  
планируемого размещения линейных объектов

ООО «СЕРВИСТА»  
Иркутск, ул. Байкальская,  
дом 105А, оф. 505








Документация по планировке территории (проект планировки территории) для размещения объекта «ЛЭП 110 кВ ПС Коршуниха - ПС Лена»

Чертеж границ зон планируемого размещения линейных объектов. Чертеж границ зон планируемого размещения линейных объектов, подлежащих переносу (перустройству) из зон планируемого размещения линейных объектов.

Линия сводки с листом 6

Иркутская область  
Нижнеилимский район  
Железногорское  
городское поселение



Линия сводки с листом 3

Линия сводки с листом 5

Условные обозначения:

- граница городского поселения
- граница населенного пункта
- дорога общего типа местного значения (IV, V категория)
- граница территории, в отношении которой осуществляется подготовка проекта планировки территории по объекту «ЛЭП 110 кВ ПС Коршуниха - ПС Лена»
- граница зоны планируемого размещения линейного объекта «ЛЭП 110 кВ ПС Коршуниха - ПС Лена»
- 1 характеристическая точка границы зоны планируемого размещения линейного объекта, номер характерной точки границы зоны планируемого размещения линейного объекта

- граница зоны планируемого размещения объектов капитального строительства, входящих в состав линейного объекта «ЛЭП 110 кВ Коршуниха - ПС Лена»
- Зоны с особыми условиями использования территории, подлежащие установлению в связи с размещением линейного объекта:
- охранная зона объектов электросетевого хозяйства (20 м)

- Проектируемые коммуникации:
- линия электропередачи 110 кВ
  - линия электропередачи 6 кВ
  - линия электропередачи 35 кВ
  - линия электропередачи 110 кВ
  - линия электропередачи 220 кВ
- Существующие коммуникации:
- кабель 1
  - кабель 2
  - теплопровод
  - канализация
  - водопровод
  - золопровод
- Демонтируемые коммуникации:
- линия электропередачи 110 кВ

Иркутская область

Документация по планировке территории (проект планировки территории и межевания территории) для размещения объекта «ЛЭП 110 кВ ПС Коршуниха - ПС Лена»

Изм.	Кол.уч.	Лист	№ док.	Подп.	Дата
Разработал	Богомол И.С.				07.18
	Сухарев Д.В.				07.18
Проверил	Редрова М.В.				07.18
Н. контроль	Роголёва Е.Н.				07.18



Заказчик:

Открытое акционерное общество «Иркутская электросетевая компания»

Стадия	Лист	Листов
П	4	20

Чертеж границ зон планируемого размещения линейных объектов, подлежащих переносу (перустройству) из зон планируемого размещения линейных объектов



ООО «СЕРВИСТА»  
Иркутск, ул. Байкальская,  
дом 105А, оф. 505




Документация по планировке территории (проект планировки территории) для размещения объекта «ЛЭП 110 кВ ПС Коршуниха - ПС Лена»

Чертёж границ зон планируемого размещения линейных объектов. Чертёж границ зон планируемого размещения линейных объектов, подлежащих переносу (перустройству) из зон планируемого размещения линейных объектов.

Линия сводки с листом 6

Линия сводки с листом 7

Линия сводки с листом 4



Иркутская область  
Нижнеилимский район

Железногорское  
городское поселение

Линия сводки с листом 3

**Условные обозначения:**

- граница городского поселения
- граница населенного пункта
- дорога общего типа местного значения (IV, V категория)
- граница территории, в отношении которой осуществляется подготовка проекта планировки территории по объекту «ЛЭП 110 кВ ПС Коршуниха - ПС Лена»
- граница зоны планируемого размещения линейного объекта «ЛЭП 110 кВ ПС Коршуниха - ПС Лена»
- характеристическая точка границы зоны планируемого размещения линейного объекта, номер характеристической точки границы зоны планируемого размещения линейного объекта

- граница зоны планируемого размещения объектов капитального строительства, входящих в состав линейного объекта «ЛЭП 110 кВ Коршуниха - ПС Лена»
- Зоны с особыми условиями использования территории, подлежащие установлению в связи с размещением линейного объекта:
- охранная зона объектов электросетевого хозяйства (20 м)

- Проектируемые коммуникации:**
- линия электропередачи 110 кВ
  - линия электропередачи 6 кВ
  - линия электропередачи 35 кВ
  - линия электропередачи 110 кВ
  - линия электропередачи 220 кВ
  - кабель 1
  - кабель 2
  - теплопровод
  - канализация
  - водопровод
  - золопровод
- Демонтируемые коммуникации:**
- линия электропередачи 110 кВ

Изм.	Кол.уч.	Лист	№ док.	Подп.	Дата
Разработал	Богомол И.С.				07.18
	Сухарев Д.В.				07.18
Проверил	Редрова М.В.				07.18
Н. контроль	Роголёва Е.Н.				07.18

**Иркутская область**

Документация по планировке территории  
(проект планировки территории и межевания территории)  
для размещения объекта «ЛЭП 110 кВ ПС Коршуниха - ПС Лена»

	<b>Заказчик:</b> Открытое акционерное общество «Иркутская электросетевая компания»	Стадия	Лист	Листов
		П	5	20

Чертёж границ зон планируемого размещения линейных объектов.  
Чертёж границ зон планируемого размещения линейных объектов,  
подлежащих переносу (перустройству) из зон  
планируемого размещения линейных объектов

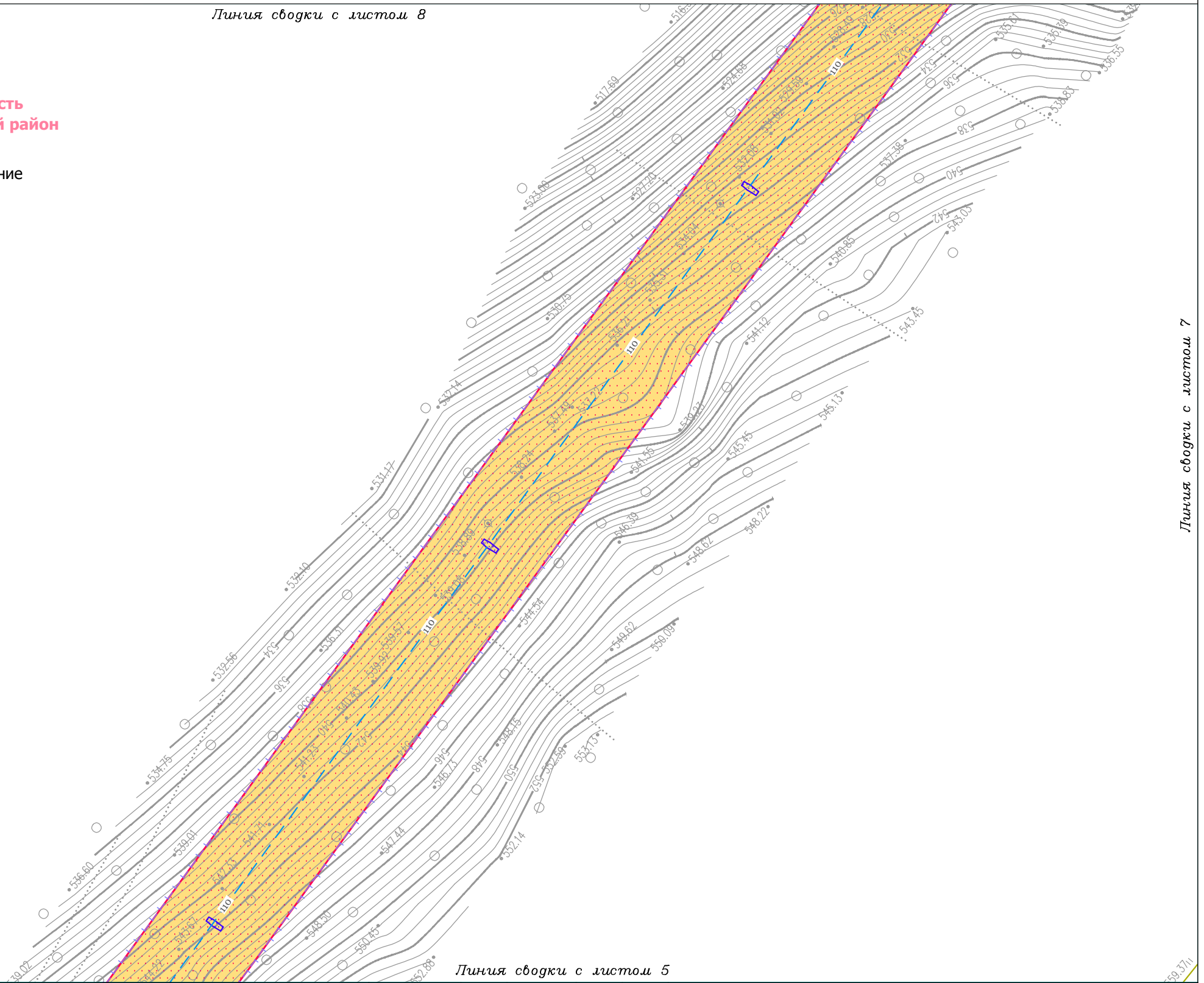
ООО "СЕРВИСТА"  
Иркутск, ул. Байкальская,  
дом 105А, оф. 505

Документация по планировке территории (проект планировки территории) для размещения объекта  
«ЛЭП 110 кВ ПС Коршуниха - ПС Лена»

Чертеж границ зон планируемого размещения линейных объектов. Чертеж границ зон планируемого размещения линейных объектов, подлежащих переносу (перустройству) из зон планируемого размещения линейных объектов.

Линия сводки с листом 8

Иркутская область  
Нижнеилимский район  
Железногорское  
городское поселение



Линия сводки с листом 4

Линия сводки с листом 5

Линия сводки с листом 7

Условные обозначения:

- граница городского поселения
- граница населенного пункта
- дорога общего типа местного значения (IV, V категория)
- граница территории, в отношении которой осуществляется подготовка проекта планировки территории по объекту «ЛЭП 110 кВ ПС Коршуниха - ПС Лена»
- граница зоны планируемого размещения линейного объекта «ЛЭП 110 кВ ПС Коршуниха - ПС Лена»
- характеристическая точка границы зоны планируемого размещения линейного объекта, номер характеристической точки границы зоны планируемого размещения линейного объекта

- граница зоны планируемого размещения объектов капитального строительства, входящих в состав линейного объекта «ЛЭП 110 кВ Коршуниха - ПС Лена»
- Зоны с особыми условиями использования территории, подлежащие установлению в связи с размещением линейного объекта:
- охранная зона объектов электросетевого хозяйства (20 м)

- Проектируемые коммуникации:**
- линия электропередачи 110 кВ
  - линия электропередачи 6 кВ
  - линия электропередачи 35 кВ
  - линия электропередачи 110 кВ
  - линия электропередачи 220 кВ
- Существующие коммуникации:**
- кабель 1
  - кабель 2
  - теплопровод
  - канализация
  - водопровод
  - золопровод
- Демонтируемые коммуникации:**
- линия электропередачи 110 кВ

Иркутская область

Документация по планировке территории  
(проект планировки территории и межевания территории)  
для размещения объекта «ЛЭП 110 кВ ПС Коршуниха - ПС Лена»

Изм.	Кол.уч.	Лист	№ док.	Подп.	Дата
Разработал	Богомол И.С.				07.18
	Сухарев Д.В.				07.18
Проверил	Редрова М.В.				07.18
Н. контроль	Роголёва Е.Н.				07.18



**Заказчик:**  
Открытое акционерное общество  
«Иркутская электросетевая компания»

Стадия	Лист	Листов
П	6	20

Чертеж границ зон планируемого размещения линейных объектов.  
Чертеж границ зон планируемого размещения линейных объектов,  
подлежащих переносу (перустройству) из зон  
планируемого размещения линейных объектов



ООО «СЕРВИСТА»  
Иркутск, ул. Байкальская,  
дом 105А, оф. 505

Документация по планировке территории (проект планировки территории) для размещения объекта «ЛЭП 110 кВ ПС Коршуниха - ПС Лена»

Чертеж границ зон планируемого размещения линейных объектов. Чертеж границ зон планируемого размещения линейных объектов, подлежащих переносу (перустройству) из зон планируемого размещения линейных объектов.

Линия сводки с листом 8

Линия сводки с листом 9

Иркутская область  
Нижнеилимский район

Железногорское  
городское поселение

Линия сводки с листом 6



Линия сводки с листом 5

Условные обозначения:

- граница городского поселения
- граница населенного пункта
- дорога общего типа местного значения (IV, V категория)
- граница территории, в отношении которой осуществляется подготовка проекта планировки территории по объекту «ЛЭП 110 кВ ПС Коршуниха - ПС Лена»
- граница зоны планируемого размещения линейного объекта «ЛЭП 110 кВ ПС Коршуниха - ПС Лена»
- характеристика точки границы зоны планируемого размещения линейного объекта, номер характерной точки границы зоны планируемого размещения линейного объекта
- граница зоны планируемого размещения объектов капитального строительства, входящих в состав линейного объекта «ЛЭП 110 кВ ПС Коршуниха - ПС Лена»
- Зоны с особыми условиями использования территории, подлежащие установлению в связи с размещением линейного объекта:
- охранная зона объектов электросетевого хозяйства (20 м)

- Проектируемые коммуникации:**
- линия электропередачи 110 кВ
  - линия электропередачи 6 кВ
  - линия электропередачи 35 кВ
  - линия электропередачи 110 кВ
  - линия электропередачи 220 кВ
  - кабель 1
  - кабель 2
  - теплопровод
  - канализация
  - водопровод
  - золопровод
- Демонтируемые коммуникации:**
- линия электропередачи 110 кВ

Иркутская область

Документация по планировке территории  
(проект планировки территории и межевания территории)  
для размещения объекта «ЛЭП 110 кВ ПС Коршуниха - ПС Лена»

Изм.	Кол.уч.	Лист	№ док.	Подп.	Дата
Разработал	Богомол И.С.				07.18
	Сухарев Д.В.				07.18
Проверил	Редрова М.В.				07.18
Н. контроль	Роголёва Е.Н.				07.18



**Заказчик:**  
Открытое акционерное общество  
«Иркутская электросетевая компания»

Стадия	Лист	Листов
П	7	20

Чертеж границ зон планируемого размещения линейных объектов.  
Чертеж границ зон планируемого размещения линейных объектов,  
подлежащих переносу (перустройству) из зон  
планируемого размещения линейных объектов



ООО "СЕРВИСТА"  
Иркутск, ул. Байкальская,  
дом 105А, оф. 505

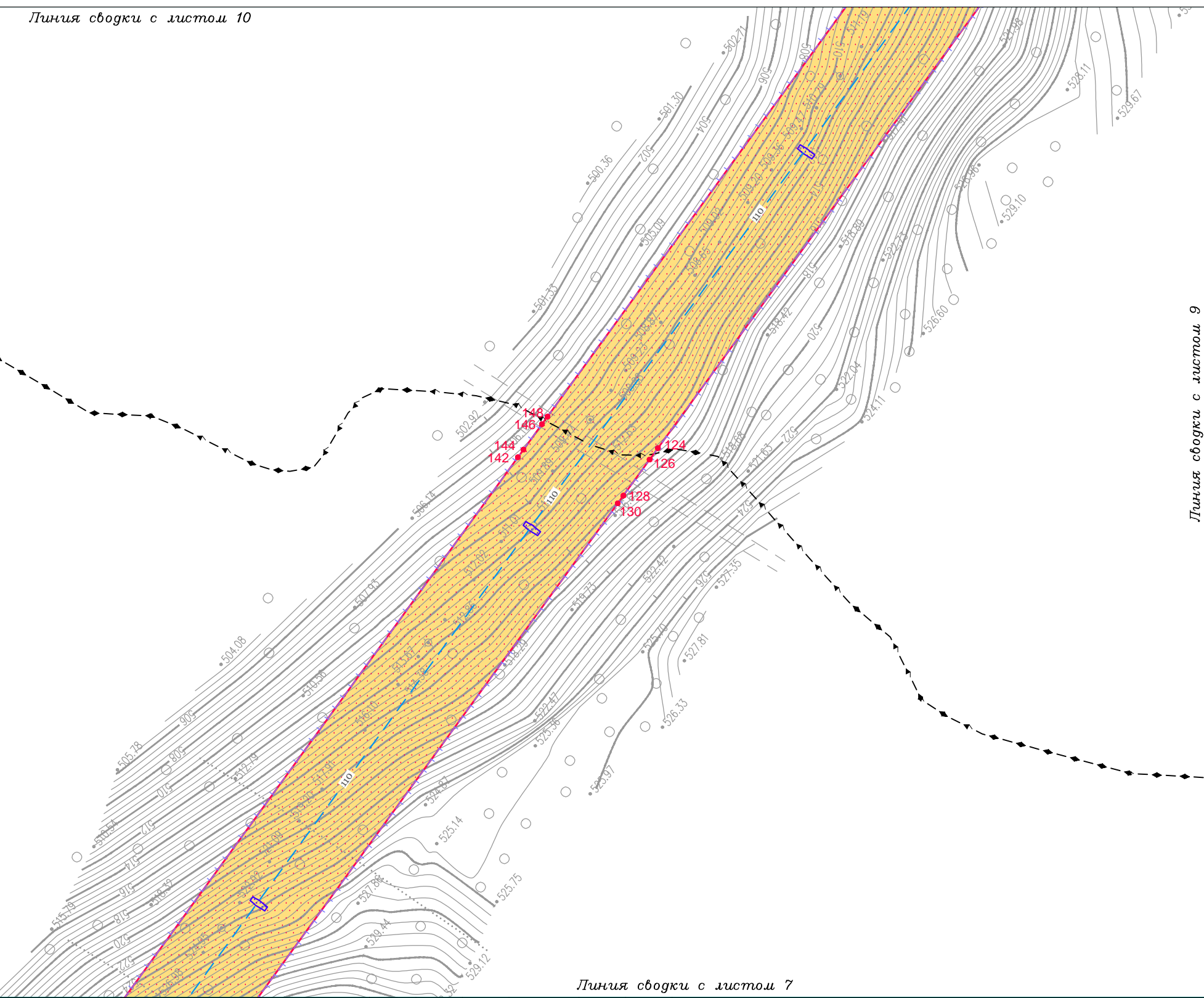


Документация по планировке территории (проект планировки территории) для размещения объекта «ЛЭП 110 кВ ПС Коршуниха - ПС Лена»

Чертеж границ зон планируемого размещения линейных объектов. Чертеж границ зон планируемого размещения линейных объектов, подлежащих переносу (перустройству) из зон планируемого размещения линейных объектов.

Линия сводки с листом 10

Иркутская область  
Нижнеилимский район  
Железногорское  
городское поселение



Линия сводки с листом 9

Условные обозначения:

- граница городского поселения
- граница населенного пункта
- дорога обычного типа местного значения (IV, V категория)
- граница территории, в отношении которой осуществляется подготовка проекта планировки территории по объекту «ЛЭП 110 кВ ПС Коршуниха - ПС Лена»
- граница зоны планируемого размещения линейного объекта «ЛЭП 110 кВ ПС Коршуниха - ПС Лена»
- характеристическая точка границы зоны планируемого размещения линейного объекта, номер характеристической точки границы зоны планируемого размещения линейного объекта

- граница зоны планируемого размещения объектов капитального строительства, входящих в состав линейного объекта «ЛЭП 110 кВ ПС Коршуниха - ПС Лена»
- Зоны с особыми условиями использования территории, подлежащие установлению в связи с размещением линейного объекта:
- охранная зона объектов электросетевого хозяйства (20 м)

- Проектируемые коммуникации:**
- линия электропередачи 110 кВ
  - линия электропередачи 6 кВ
  - линия электропередачи 35 кВ
  - линия электропередачи 110 кВ
  - линия электропередачи 220 кВ
- Существующие коммуникации:**
- кабель 1
  - кабель 2
  - теплопровод
  - канализация
  - водопровод
  - золопровод
- Демонтируемые коммуникации:**
- линия электропередачи 110 кВ

**Иркутская область**

Документация по планировке территории  
(проект планировки территории и межевания территории)  
для размещения объекта «ЛЭП 110 кВ ПС Коршуниха - ПС Лена»

Изм.	Кол.уч.	Лист	№ док.	Подп.	Дата
Разработал	Богомол И.С.				07.18
	Сухарев Д.В.				07.18
Проверил	Редрова М.В.				07.18
Н. контроль	Роголёва Е.Н.				07.18

**Заказчик:**  
Открытое акционерное общество  
«Иркутская электросетевая компания»

Стадия	Лист	Листов
П	8	20

Чертеж границ зон планируемого размещения линейных объектов.  
Чертеж границ зон планируемого размещения линейных объектов,  
подлежащих переносу (перустройству) из зон  
планируемого размещения линейных объектов

ООО "СЕРВИСТА"  
Иркутск, ул. Байкальская,  
дом 105А, оф. 505

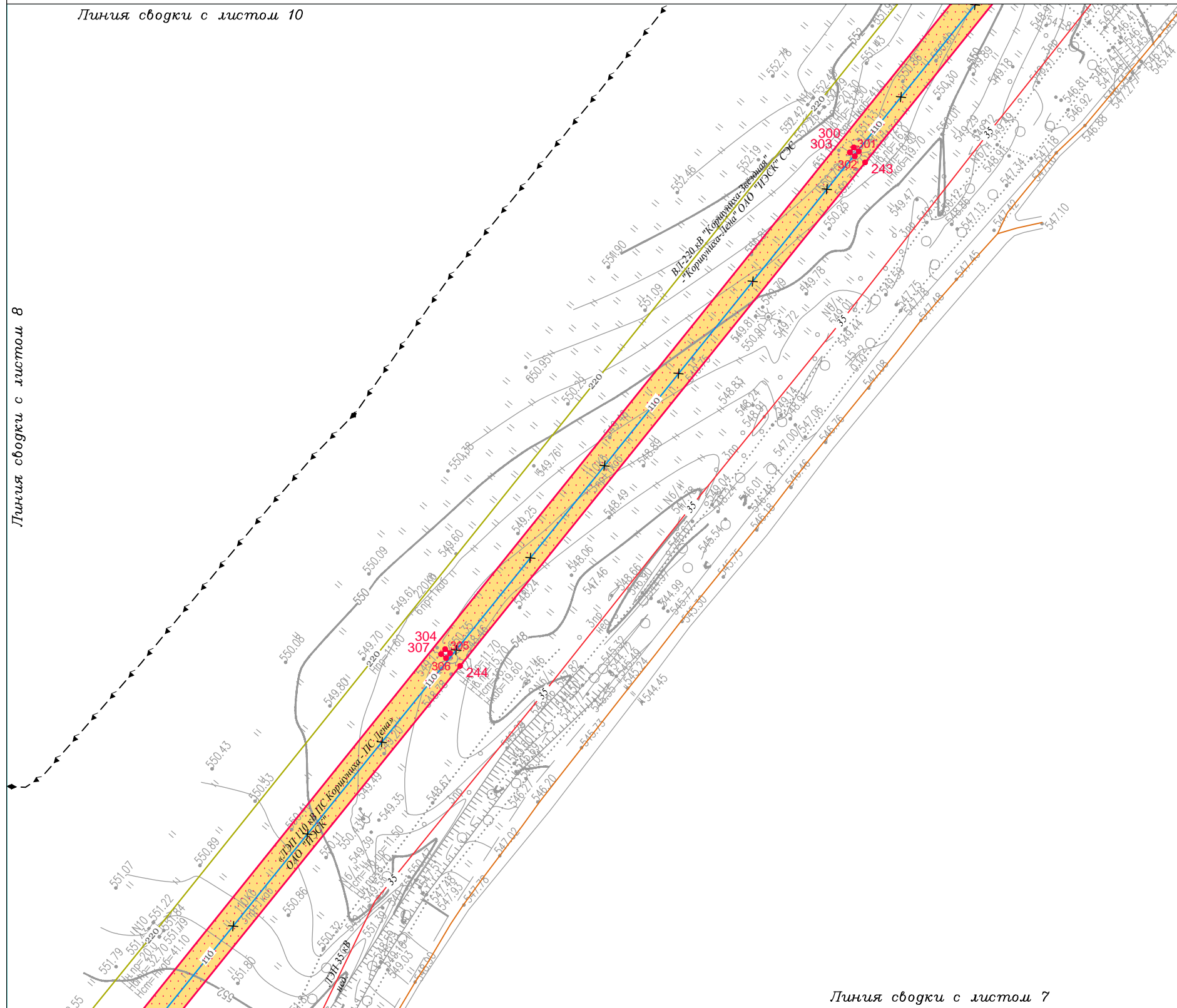
Документация по планировке территории (проект планировки территории) для размещения объекта «ЛЭП 110 кВ ПС Коршуниха - ПС Лена»

Чертеж границ зон планируемого размещения линейных объектов. Чертеж границ зон планируемого размещения линейных объектов, подлежащих переносу (перустройству) из зон планируемого размещения линейных объектов.

Линия сводки с листом 10

Линия сводки с листом 11

Линия сводки с листом 8



Иркутская область  
Нижнеилимский район  
Железногорское  
городское поселение

Линия сводки с листом 7

Условные обозначения:

- граница городского поселения
- граница населенного пункта
- дорога общего типа местного значения (IV, V категория)
- граница территории, в отношении которой осуществляется подготовка проекта планировки территории по объекту «ЛЭП 110 кВ ПС Коршуниха - ПС Лена»
- граница зоны планируемого размещения линейного объекта «ЛЭП 110 кВ ПС Коршуниха - ПС Лена»
- характеристическая точка границы зоны планируемого размещения линейного объекта, номер характерной точки границы зоны планируемого размещения линейного объекта

- граница зоны планируемого размещения объектов капитального строительства, входящих в состав линейного объекта «ЛЭП 110 кВ Коршуниха - ПС Лена»
- Зоны с особыми условиями использования территории, подлежащие установлению в связи с размещением линейного объекта:
- охранная зона объектов электросетевого хозяйства (20 м)

- Проектируемые коммуникации:**
- линия электропередачи 110 кВ
- Существующие коммуникации:**
- линия электропередачи 6 кВ
  - линия электропередачи 35 кВ
  - линия электропередачи 110 кВ
  - линия электропередачи 220 кВ
  - кабель 1
  - кабель 2
  - теплопровод
  - канализация
  - водопровод
  - золопровод
- Демонтируемые коммуникации:**
- линия электропередачи 110 кВ

Иркутская область

Документация по планировке территории  
(проект планировки территории и межевания территории)  
для размещения объекта «ЛЭП 110 кВ ПС Коршуниха - ПС Лена»

Изм.	Кол.уч.	Лист	№ док.	Подп.	Дата
Разработал	Богомол И.С.				07.18
	Сухарев Д.В.				07.18
Проверил	Редрова М.В.				07.18
Н. контроль	Роголёва Е.Н.				07.18



**Заказчик:**  
Открытое акционерное общество  
«Иркутская электросетевая компания»

Стадия	Лист	Листов
П	9	20

Чертеж границ зон планируемого размещения линейных объектов.  
Чертеж границ зон планируемого размещения линейных объектов,  
подлежащих переносу (перустройству) из зон  
планируемого размещения линейных объектов



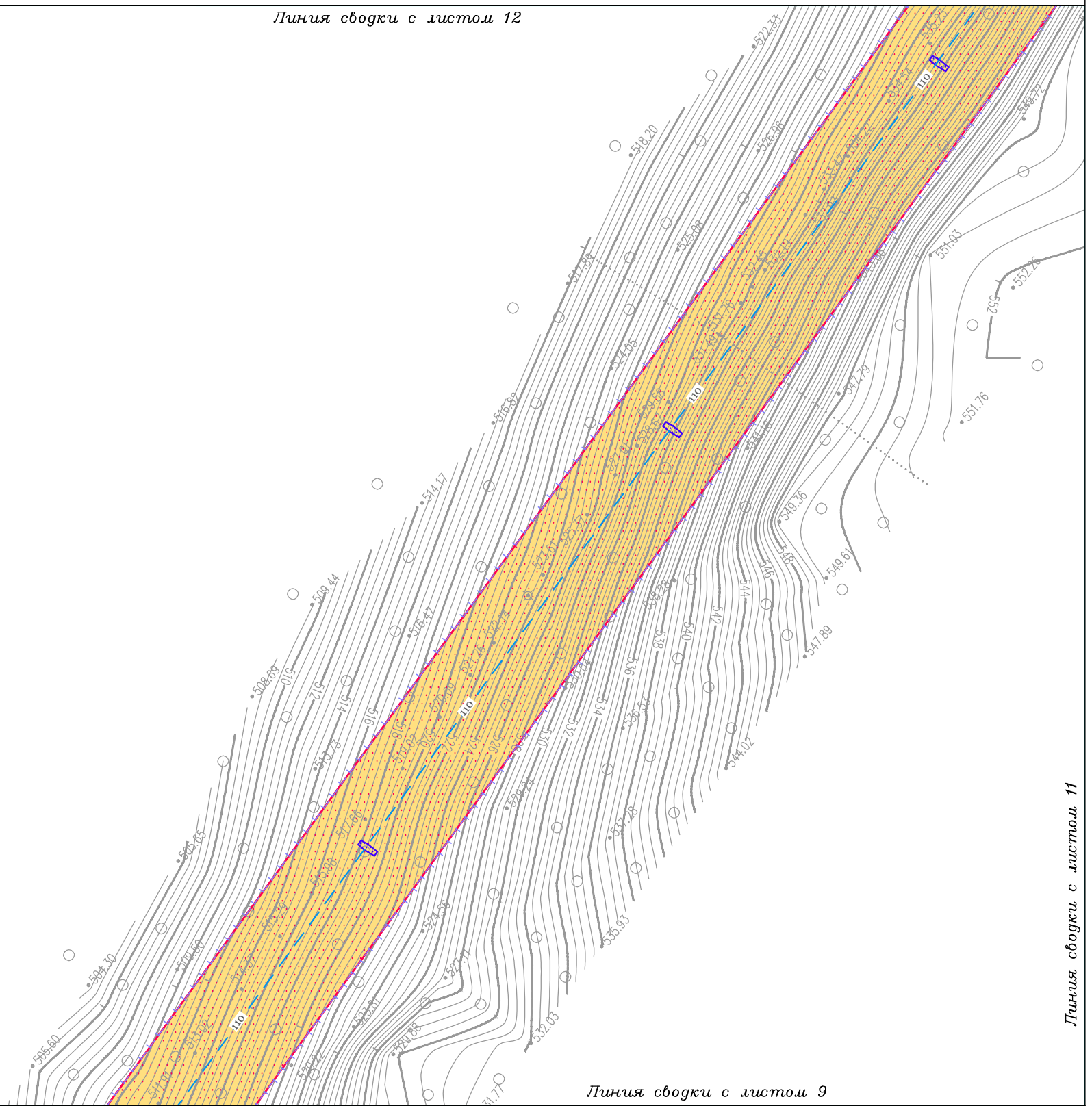
ООО «СЕРВИСТА»  
Иркутск, ул. Байкальская,  
дом 105А, оф. 505



Линия сводки с листом 12

Иркутская область  
Нижнеилимский район

Железнодорожное  
городское поселение



Линия сводки с листом 8

Линия сводки с листом 9

Линия сводки с листом 11

**Условные обозначения:**

- граница городского поселения
- граница населенного пункта
- дорога обычного типа местного значения (IV, V категория)
- граница территории, в отношении которой осуществляется подготовка проекта планировки территории по объекту «ЛЭП 110 кВ ПС Коршуниха - ПС Лена»
- граница зоны планируемого размещения линейного объекта «ЛЭП 110 кВ ПС Коршуниха - ПС Лена»
- характеристическая точка границы зоны планируемого размещения линейного объекта, номер характеристической точки границы зоны планируемого размещения линейного объекта

- граница зоны планируемого размещения объектов капитального строительства, входящих в состав линейного объекта «ЛЭП 110 кВ Коршуниха - ПС Лена»
- Зоны с особыми условиями использования территории, подлежащие установлению в связи с размещением линейного объекта:
- охранный зона объектов электросетевого хозяйства (20 м)

- Проектируемые коммуникации:**
- линия электропередачи 110 кВ
  - линия электропередачи 6 кВ
  - линия электропередачи 35 кВ
  - линия электропередачи 110 кВ
  - линия электропередачи 220 кВ
- Существующие коммуникации:**
- кабель 1
  - кабель 2
  - теплопровод
  - канализация
  - водопровод
  - золопровод
- Демонтируемые коммуникации:**
- линия электропередачи 110 кВ

Иркутская область

Документация по планировке территории  
(проект планировки территории и межевания территории)  
для размещения объекта «ЛЭП 110 кВ ПС Коршуниха - ПС Лена»

Изм.	Кол.уч.	Лист	№ док.	Подп.	Дата
Разработал	Богомол И.С.				07.18
	Сухарев Д.В.				07.18
Проверил	Редрова М.В.				07.18
Н. контроль	Роголёва Е.Н.				07.18



**Заказчик:**  
Открытое акционерное общество  
«Иркутская электросетевая компания»

Стадия	Лист	Листов
П	10	20

Чертеж границ зон планируемого размещения линейных объектов.  
Чертеж границ зон планируемого размещения линейных объектов,  
подлежащих переносу (перустройству) из зон  
планируемого размещения линейных объектов



ООО "СЕРВИСТА"  
Иркутск, ул. Байкальская,  
дом 105А, оф. 505

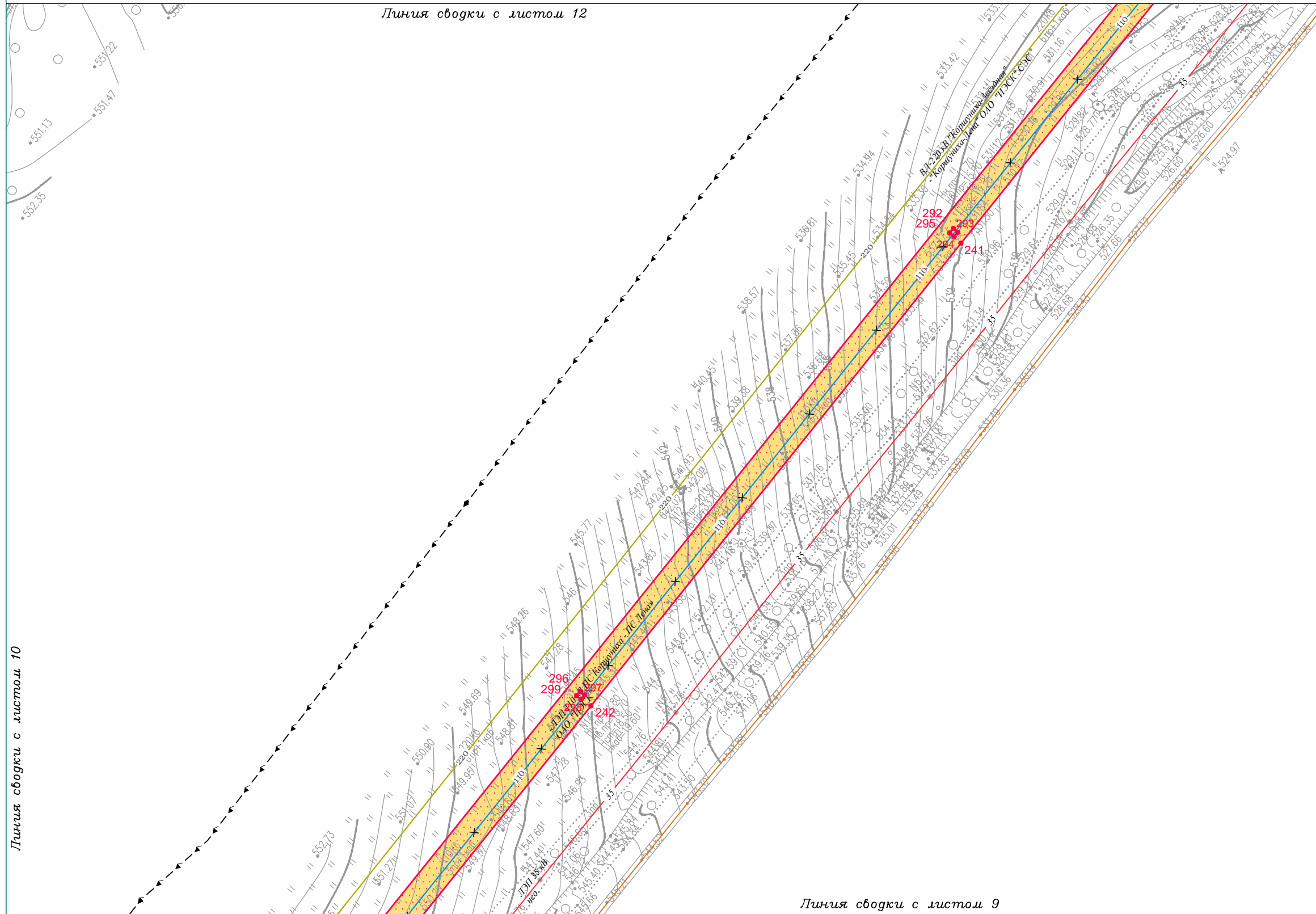


Документация по планировке территории (проект планировки территории) для размещения объекта «ЛЭП 110 кВ ПС Коршуниха - ПС Лена»

Чертеж границ зон планируемого размещения линейных объектов. Чертеж границ зон планируемого размещения линейных объектов, подлежащих переносу (перустройству) из зон планируемого размещения линейных объектов.

Линия сводки с листом 12

Линия сводки с листом 13



Иркутская область  
Нижнеилимский район

Железногорское  
городское поселение

Линия сводки с листом 10

Линия сводки с листом 9

Условные обозначения:

- граница городского поселения
- граница населенного пункта
- дорога общего типа местного значения (IV, V категория)
- граница территории, в отношении которой осуществляется подготовка проекта планировки территории по объекту «ЛЭП 110 кВ ПС Коршуниха - ПС Лена»
- граница зоны планируемого размещения линейного объекта «ЛЭП 110 кВ ПС Коршуниха - ПС Лена»
- характеристическая точка границы зоны планируемого размещения линейного объекта, номер характеристической точки границы зоны планируемого размещения линейного объекта

- граница зоны планируемого размещения объектов капитального строительства, входящих в состав линейного объекта «ЛЭП 110 кВ Коршуниха - ПС Лена»

- Зоны с особыми условиями использования территории, подлежащие установлению в связи с размещением линейного объекта:
- охранная зона объектов электросетевого хозяйства (20 м)

- Проектируемые коммуникации:
- 110 — линия электропередачи 110 кВ
  - 6 — линия электропередачи 6 кВ
  - 35 — линия электропередачи 35 кВ
  - 110 — линия электропередачи 110 кВ
  - 220 — линия электропередачи 220 кВ
  - W — кабель 1
  - T — кабель 2
  - T — теплопровод
  - K — канализация
  - водопровод
  - золопровод
- Демонтируемые коммуникации:
- 110 — линия электропередачи 110 кВ

Иркутская область

Документация по планировке территории  
(проект планировки территории и межевания территории)  
для размещения объекта «ЛЭП 110 кВ ПС Коршуниха - ПС Лена»

Изм.	Кол.уч.	Лист	№ док.	Подп.	Дата
Разработал	Богомол И.С.				07.18
	Сухарев Д.В.				07.18
Проверил	Редрова М.В.				07.18
Н. контроль	Роголёва Е.Н.				07.18

**Заказчик:**  
Открытое акционерное общество  
«Иркутская электросетевая компания»

Стадия	Лист	Листов
П	11	20

Чертеж границ зон планируемого размещения линейных объектов.  
Чертеж границ зон планируемого размещения линейных объектов,  
подлежащих переносу (перустройству) из зон  
планируемого размещения линейных объектов

ООО "СЕРВИСТА"  
Иркутск, ул. Байкальская,  
дом 105А, оф. 505

Документация по планировке территории (проект планировки территории) для размещения объекта «ЛЭП 110 кВ ПС Коршуниха - ПС Лена»

Чертёж границ зон планируемого размещения линейных объектов. Чертёж границ зон планируемого размещения линейных объектов, подлежащих переносу (перустройству) из зон планируемого размещения линейных объектов.

Линия сводки с листом 14

Иркутская область  
Нижнеилимский район

Железногорское  
городское поселение



Линия сводки с листом 10

Линия сводки с листом 11

Линия сводки с листом 13

Условные обозначения:

- граница городского поселения
- граница населенного пункта
- дорога обычного типа местного значения (IV, V категория)
- граница территории, в отношении которой осуществляется подготовка проекта планировки территории по объекту «ЛЭП 110 кВ ПС Коршуниха - ПС Лена»
- граница зоны планируемого размещения линейного объекта «ЛЭП 110 кВ ПС Коршуниха - ПС Лена»
- характеристическая точка границы зоны планируемого размещения линейного объекта, номер характеристической точки границы зоны планируемого размещения линейного объекта

- граница зоны планируемого размещения объектов капитального строительства, входящих в состав линейного объекта «ЛЭП 110 кВ ПС Коршуниха - ПС Лена»
- Зоны с особыми условиями использования территории, подлежащие установлению в связи с размещением линейного объекта:
- охранная зона объектов электросетевого хозяйства (20 м)

- Проектируемые коммуникации:**
- линия электропередачи 110 кВ
  - линия электропередачи 110 кВ
  - линия электропередачи 110 кВ
  - линия электропередачи 110 кВ
  - линия электропередачи 110 кВ
  - кабель 1
  - кабель 2
  - теплопровод
  - канализация
  - водопровод
  - золопровод
- Существующие коммуникации:**
- линия электропередачи 6 кВ
  - линия электропередачи 35 кВ
  - линия электропередачи 110 кВ
  - линия электропередачи 220 кВ
  - кабель 1
  - кабель 2
  - теплопровод
  - канализация
  - водопровод
  - золопровод
- Демонтируемые коммуникации:**
- линия электропередачи 110 кВ

Иркутская область

Документация по планировке территории (проект планировки территории и межевания территории) для размещения объекта «ЛЭП 110 кВ ПС Коршуниха - ПС Лена»

Изм.	Кол.уч.	Лист	№ док.	Подп.	Дата
Разработал	Богомол И.С.				07.18
	Сухарев Д.В.				07.18
Проверил	Редрова М.В.				07.18
Н. контроль	Роголёва Е.Н.				07.18



**Заказчик:**  
Открытое акционерное общество «Иркутская электросетевая компания»

Стадия	Лист	Листов
П	12	20

Чертёж границ зон планируемого размещения линейных объектов, подлежащих переносу (перустройству) из зон планируемого размещения линейных объектов



ООО "СЕРВИСТА"  
Иркутск, ул. Байкальская,  
дом 105А, оф. 505



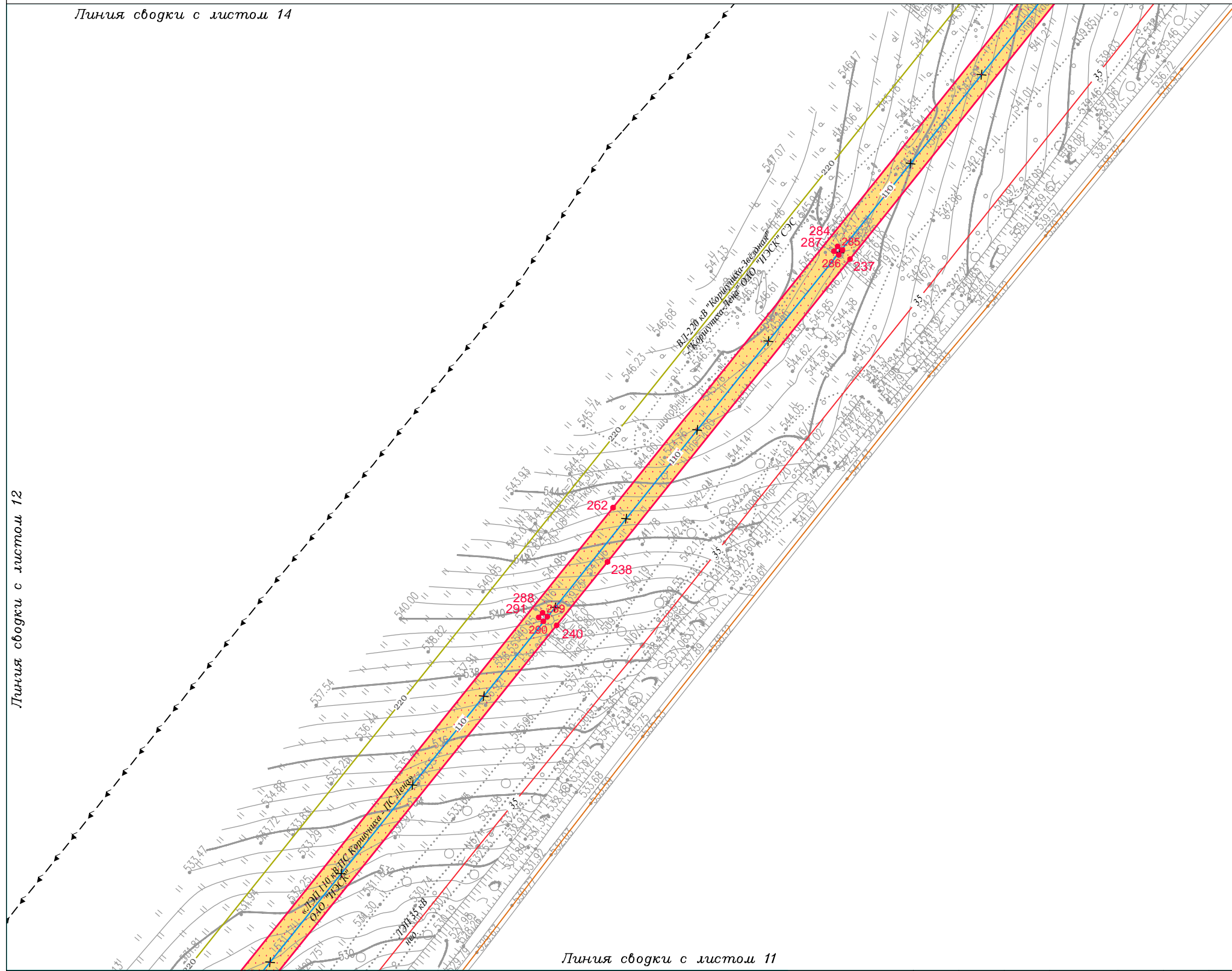
Документация по планировке территории (проект планировки территории) для размещения объекта «ЛЭП 110 кВ ПС Коршуниха - ПС Лена»

Чертеж границ зон планируемого размещения линейных объектов. Чертеж границ зон планируемого размещения линейных объектов, подлежащих переносу (перустройству) из зон планируемого размещения линейных объектов.

Линия сводки с листом 14

Линия сводки с листом 15

Линия сводки с листом 12



Иркутская область  
Нижнеилимский район  
Железногорское  
городское поселение

Линия сводки с листом 11

Условные обозначения:

- граница городского поселения
- граница населенного пункта
- дорога общего типа местного значения (IV, V категория)
- граница территории, в отношении которой осуществляется подготовка проекта планировки территории по объекту «ЛЭП 110 кВ ПС Коршуниха - ПС Лена»
- граница зоны планируемого размещения линейного объекта «ЛЭП 110 кВ ПС Коршуниха - ПС Лена»
- характеристическая точка границы зоны планируемого размещения линейного объекта, номер характеристической точки границы зоны планируемого размещения линейного объекта

- граница зоны планируемого размещения объектов капитального строительства, входящих в состав линейного объекта «ЛЭП 110 кВ Коршуниха - ПС Лена»
- Зоны с особыми условиями использования территории, подлежащие установлению в связи с размещением линейного объекта:
- охранная зона объектов электросетевого хозяйства (20 м)

- Проектируемые коммуникации:**
- 110 — линия электропередачи 110 кВ
  - 35 — линия электропередачи 35 кВ
  - 110 — линия электропередачи 110 кВ
  - 220 — линия электропередачи 220 кВ
  - кабель 1
  - кабель 2
  - теплопровод
  - канализация
  - водопровод
  - золопровод
- Демонтируемые коммуникации:**
- 110 — линия электропередачи 110 кВ

Иркутская область

Документация по планировке территории  
(проект планировки территории и межевания территории)  
для размещения объекта «ЛЭП 110 кВ ПС Коршуниха - ПС Лена»

Изм.	Кол.уч.	Лист	№ док.	Подп.	Дата
Разработал	Богомол И.С.				07.18
	Сухарев Д.В.				07.18
Проверил	Редрова М.В.				07.18
Н. контроль	Роголёва Е.Н.				07.18



**Заказчик:**  
Открытое акционерное общество  
«Иркутская электросетевая компания»

Стадия	Лист	Листов
П	13	20

Чертеж границ зон планируемого размещения линейных объектов.  
Чертеж границ зон планируемого размещения линейных объектов,  
подлежащих переносу (перустройству) из зон  
планируемого размещения линейных объектов



ООО "СЕРВИСТА"  
Иркутск, ул. Байкальская,  
дом 105А, оф. 505





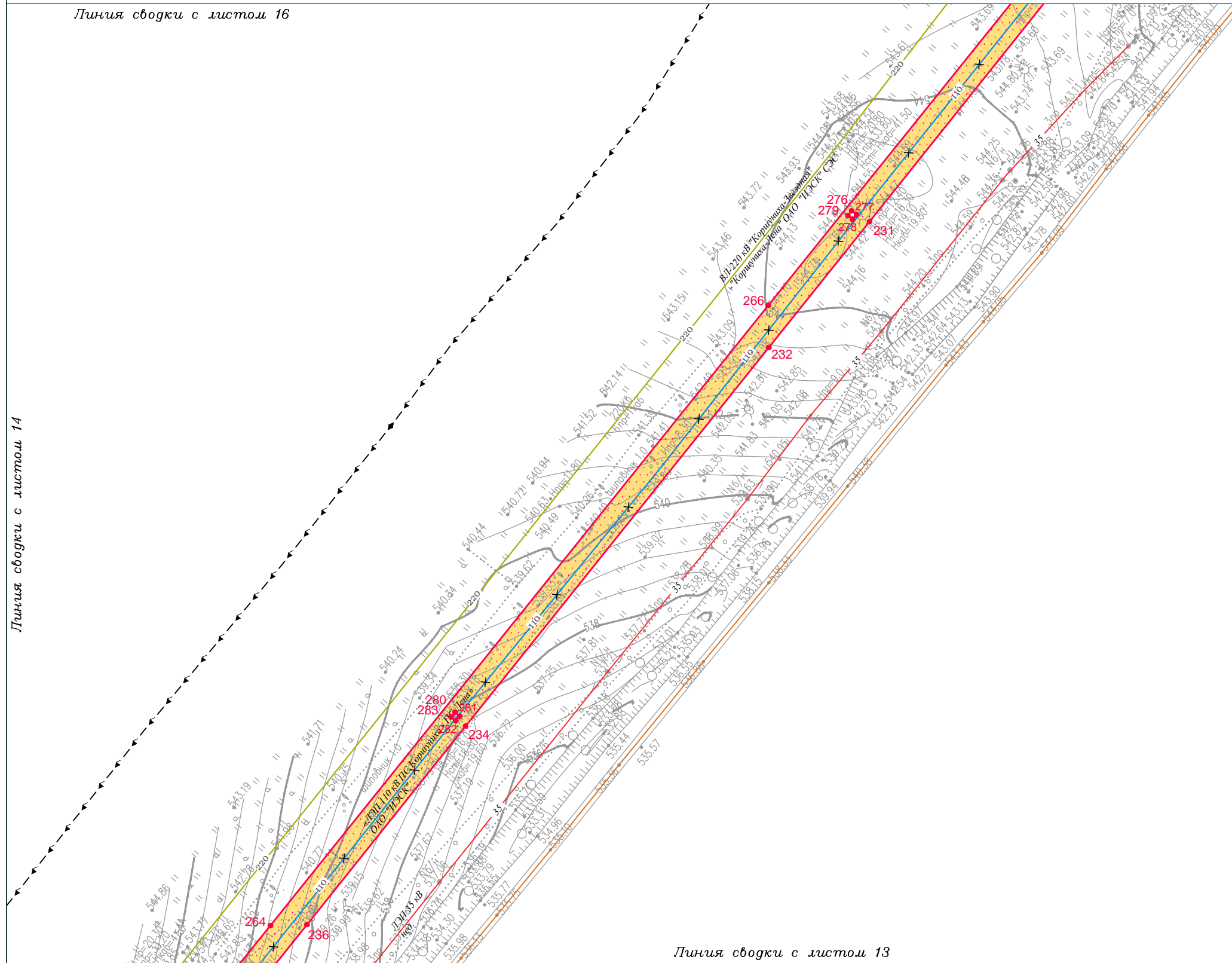
Документация по планировке территории (проект планировки территории) для размещения объекта  
«ЛЭП 110 кВ ПС Коршуниха - ПС Лена»

Чертеж границ зон планируемого размещения линейных объектов. Чертеж границ зон планируемого размещения линейных объектов, подлежащих переносу (перустройству) из зон планируемого размещения линейных объектов.

Линия сводки с листом 16

Линия сводки с листом 17

Линия сводки с листом 14



Иркутская область  
Нижнеилимский район

Железногорское  
городское поселение

Линия сводки с листом 13

Условные обозначения:

- граница городского поселения
- граница населенного пункта
- дорога общего типа местного значения (IV, V категория)
- граница территории, в отношении которой осуществляется подготовка проекта планировки территории по объекту «ЛЭП 110 кВ ПС Коршуниха - ПС Лена»
- граница зоны планируемого размещения линейного объекта «ЛЭП 110 кВ ПС Коршуниха - ПС Лена»
- характеристическая точка границы зоны планируемого размещения линейного объекта, номер характерной точки границы зоны планируемого размещения линейного объекта

- граница зоны планируемого размещения объектов капитального строительства, входящих в состав линейного объекта «ЛЭП 110 кВ Коршуниха - ПС Лена»
- Зоны с особыми условиями использования территории, подлежащие установлению в связи с размещением линейного объекта:
- охранная зона объектов электросетевого хозяйства (20 м)

- Проектируемые коммуникации:
- 110 — линия электропередачи 110 кВ
  - 35 — линия электропередачи 35 кВ
  - 110 — линия электропередачи 110 кВ
  - 220 — линия электропередачи 220 кВ
  - W — кабель 1
  - T — кабель 2
  - T — теплопровод
  - K — канализация
  - водопровод
  - золопровод
- Демонтируемые коммуникации:
- 110 — линия электропередачи 110 кВ

Иркутская область

Документация по планировке территории  
(проект планировки территории и межевания территории)  
для размещения объекта «ЛЭП 110 кВ ПС Коршуниха - ПС Лена»

Изм.	Кол.уч.	Лист	№ док.	Подп.	Дата
Разработал	Богомол И.С.				07.18
	Сухарев Д.В.				07.18
Проверил	Редрова М.В.				07.18
Н. контроль	Роголёва Е.Н.				07.18



Заказчик:  
Открытое акционерное общество  
«Иркутская электросетевая компания»

Стадия	Лист	Листов
П	15	20

Чертеж границ зон планируемого размещения линейных объектов.  
Чертеж границ зон планируемого размещения линейных объектов,  
подлежащих переносу (перустройству) из зон  
планируемого размещения линейных объектов



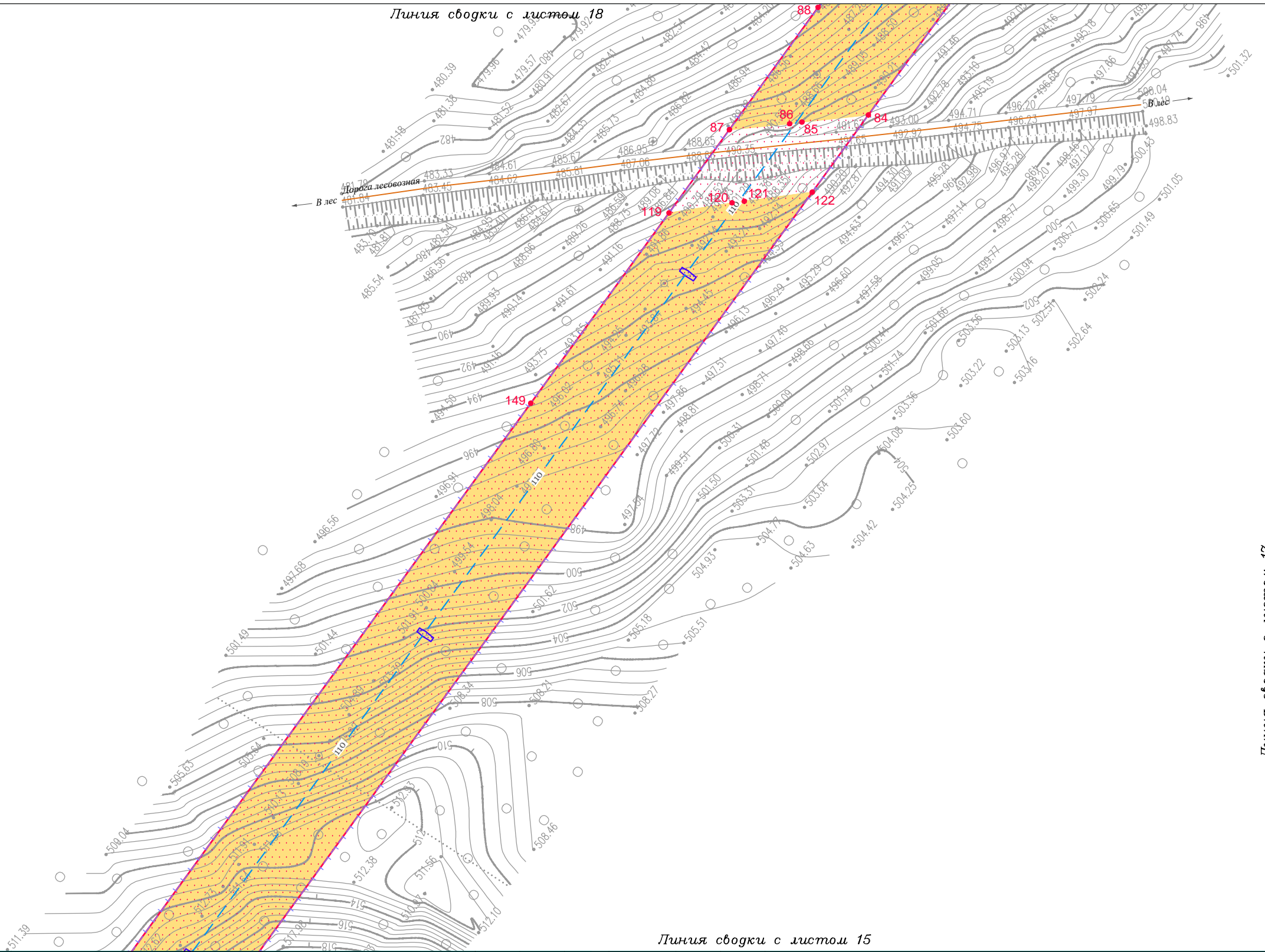
ООО «СЕРВИСТА»  
Иркутск, ул. Байкальская,  
дом 105А, оф. 505

Документация по планировке территории (проект планировки территории) для размещения объекта «ЛЭП 110 кВ ПС Коршуниха - ПС Лена»

Чертеж границ зон планируемого размещения линейных объектов. Чертеж границ зон планируемого размещения линейных объектов, подлежащих переносу (перустройству) из зон планируемого размещения линейных объектов.

Иркутская область  
Нижнеилимский район

Железногорское  
городское поселение



Линия сводки с листом 17

Условные обозначения:

- граница городского поселения
- граница населенного пункта
- дорога общего типа местного значения (IV, V категория)
- граница территории, в отношении которой осуществляется подготовка проекта планировки территории по объекту «ЛЭП 110 кВ ПС Коршуниха - ПС Лена»
- граница зоны планируемого размещения линейного объекта «ЛЭП 110 кВ ПС Коршуниха - ПС Лена»
- характеристическая точка границы зоны планируемого размещения линейного объекта, номер характеристической точки границы зоны планируемого размещения линейного объекта

- граница зоны планируемого размещения объектов капитального строительства, входящих в состав линейного объекта «ЛЭП 110 кВ Коршуниха - ПС Лена»
- Зоны с особыми условиями использования территории, подлежащие установлению в связи с размещением линейного объекта:
- охранный зона объектов электросетевого хозяйства (20 м)

- Проектируемые коммуникации:
- линия электропередачи 110 кВ
  - линия электропередачи 6 кВ
  - линия электропередачи 35 кВ
  - линия электропередачи 110 кВ
  - линия электропередачи 220 кВ
- Существующие коммуникации:
- кабель 1
  - кабель 2
  - теплопровод
  - канализация
  - водопровод
  - золопровод
- Демонтируемые коммуникации:
- линия электропередачи 110 кВ

Иркутская область					
Документация по планировке территории (проект планировки территории и межевания территории) для размещения объекта «ЛЭП 110 кВ ПС Коршуниха - ПС Лена»					
Изм.	Кол.уч.	Лист	№ док.	Подп.	Дата
Разработал	Богомол И.С.				07.18
	Сухарев Д.В.				07.18
Проверил	Редрова М.В.				07.18
Н. контроль	Роголёва Е.Н.				07.18
<b>Заказчик:</b>					
Открытое акционерное общество «Иркутская электросетевая компания»					
		Стадия	Лист	Листов	
		П	16	20	
Чертеж границ зон планируемого размещения линейных объектов. Чертеж границ зон планируемого размещения линейных объектов, подлежащих переносу (перустройству) из зон планируемого размещения линейных объектов					
ООО "СЕРВИСТА" Иркутск, ул. Байкальская, дом 105А, оф. 505					



Документация по планировке территории (проект планировки территории) для размещения объекта «ЛЭП 110 кВ ПС Коршуниха - ПС Лена»

Чертеж границ зон планируемого размещения линейных объектов. Чертеж границ зон планируемого размещения линейных объектов, подлежащих переносу (перустройству) из зон планируемого размещения линейных объектов.

Линия сводки с листом 18

Линия сводки с листом 19



Иркутская область  
Нижнеилимский район

Железногорское  
городское поселение

Линия сводки с листом 16

Линия сводки с листом 15

Условные обозначения:

- граница городского поселения
- граница населенного пункта
- дорога общего типа местного значения (IV, V категория)
- граница территории, в отношении которой осуществляется подготовка проекта планировки территории по объекту «ЛЭП 110 кВ ПС Коршуниха - ПС Лена»
- граница зоны планируемого размещения линейного объекта «ЛЭП 110 кВ ПС Коршуниха - ПС Лена»
- характеристическая точка границы зоны планируемого размещения линейного объекта, номер характеристической точки границы зоны планируемого размещения линейного объекта

- граница зоны планируемого размещения объектов капитального строительства, входящих в состав линейного объекта «ЛЭП 110 кВ Коршуниха - ПС Лена»

- Зоны с особыми условиями использования территории, подлежащие установлению в связи с размещением линейного объекта:
- охранная зона объектов электросетевого хозяйства (20 м)

- Проектируемые коммуникации:
- линия электропередачи 110 кВ
  - линия электропередачи 6 кВ
  - линия электропередачи 35 кВ
  - линия электропередачи 110 кВ
  - линия электропередачи 220 кВ
  - кабель 1
  - кабель 2
  - теплопровод
  - канализация
  - водопровод
  - золопровод
- Демонтируемые коммуникации:
- линия электропередачи 110 кВ

Иркутская область

Документация по планировке территории  
(проект планировки территории и межевания территории)  
для размещения объекта «ЛЭП 110 кВ ПС Коршуниха - ПС Лена»

Изм.	Кол.уч.	Лист	№ док.	Подп.	Дата
Разработал	Богомол И.С.				07.18
	Сухарев Д.В.				07.18
Проверил	Редрова М.В.				07.18
Н. контроль	Роголёва Е.Н.				07.18



**Заказчик:**  
Открытое акционерное общество  
«Иркутская электросетевая компания»

Стадия	Лист	Листов
П	17	20

Чертеж границ зон планируемого размещения линейных объектов.  
Чертеж границ зон планируемого размещения линейных объектов,  
подлежащих переносу (перустройству) из зон  
планируемого размещения линейных объектов



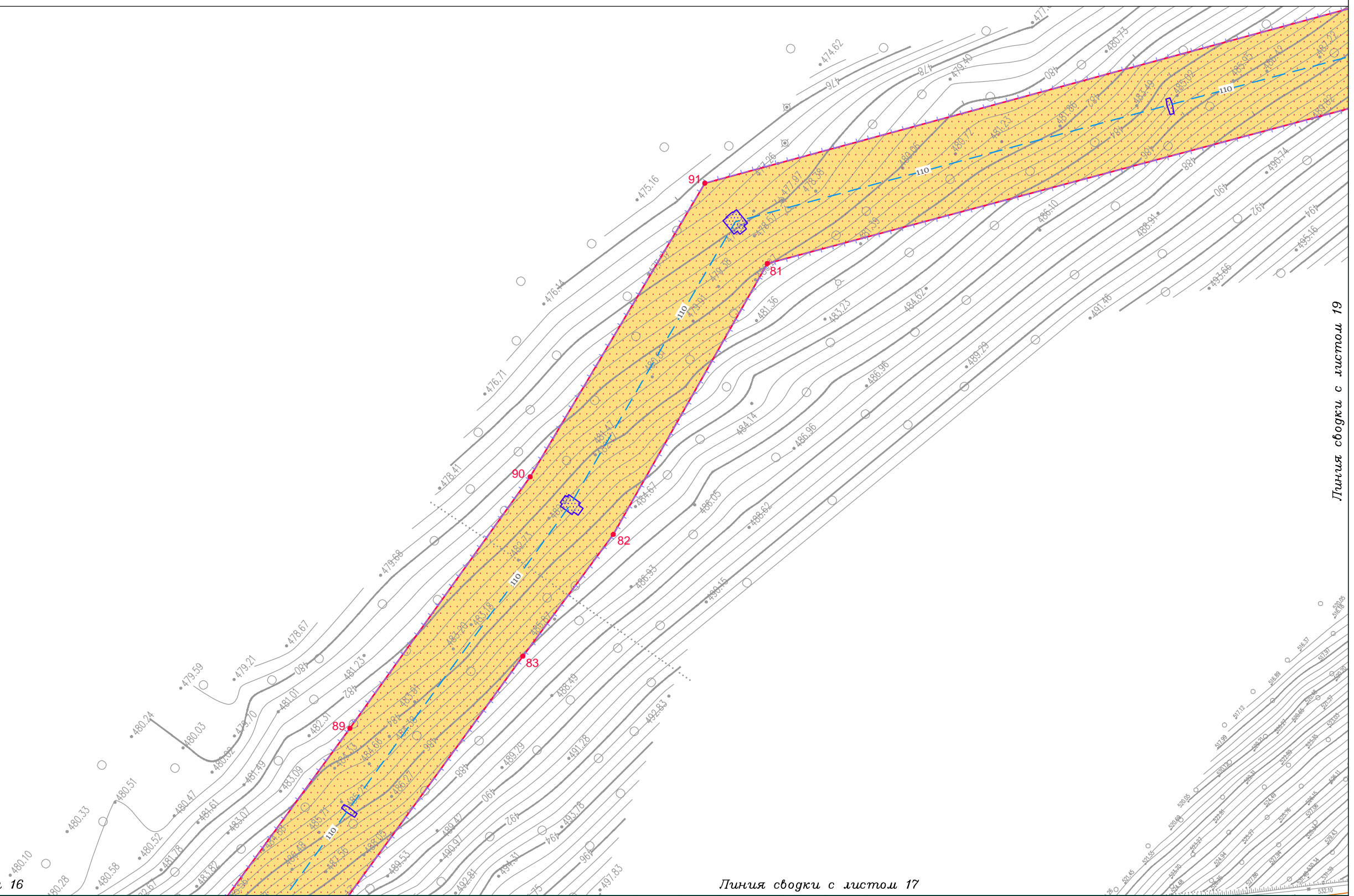
ООО «СЕРВИСТА»  
Иркутск, ул. Байкальская,  
дом 105А, оф. 505

Документация по планировке территории (проект планировки территории) для размещения объекта «ЛЭП 110 кВ ПС Коршуниха - ПС Лена»

Чертеж границ зон планируемого размещения линейных объектов. Чертеж границ зон планируемого размещения линейных объектов, подлежащих переносу (перустройству) из зон планируемого размещения линейных объектов.

Иркутская область  
Нижнеилимский район

Железногорское  
городское поселение



Линия сводки с листом 16

Линия сводки с листом 17

Линия сводки с листом 19

Условные обозначения:

- граница городского поселения
- граница населенного пункта
- дорога общего типа местного значения (IV, V категория)
- граница территории, в отношении которой осуществляется подготовка проекта планировки территории по объекту «ЛЭП 110 кВ ПС Коршуниха - ПС Лена»
- граница зоны планируемого размещения линейного объекта «ЛЭП 110 кВ ПС Коршуниха - ПС Лена»
- характеристическая точка границы зоны планируемого размещения линейного объекта, номер характеристической точки границы зоны планируемого размещения линейного объекта

- граница зоны планируемого размещения объектов капитального строительства, входящих в состав линейного объекта «ЛЭП 110 кВ Коршуниха - ПС Лена»
- Зоны с особыми условиями использования территории, подлежащие установлению в связи с размещением линейного объекта:
- охранная зона объектов электросетевого хозяйства (20 м)

- Проектируемые коммуникации:
- линия электропередачи 110 кВ
  - линия электропередачи 35 кВ
  - линия электропередачи 110 кВ
  - линия электропередачи 220 кВ
  - кабель 1
  - кабель 2
  - теплопровод
  - канализация
  - водопровод
  - золопровод
- Демонтируемые коммуникации:
- линия электропередачи 110 кВ

Иркутская область

Документация по планировке территории (проект планировки территории и межевания территории) для размещения объекта «ЛЭП 110 кВ ПС Коршуниха - ПС Лена»

Изм.	Кол.уч.	Лист	№ док.	Подп.	Дата
Разработал	Богомол И.С.				07.18
	Сухарев Д.В.				07.18
Проверил	Редрова М.В.				07.18
Н. контроль	Роголёва Е.Н.				07.18

**Заказчик:**  
Открытое акционерное общество «Иркутская электросетевая компания»

Стадия	Лист	Листов
П	18	20

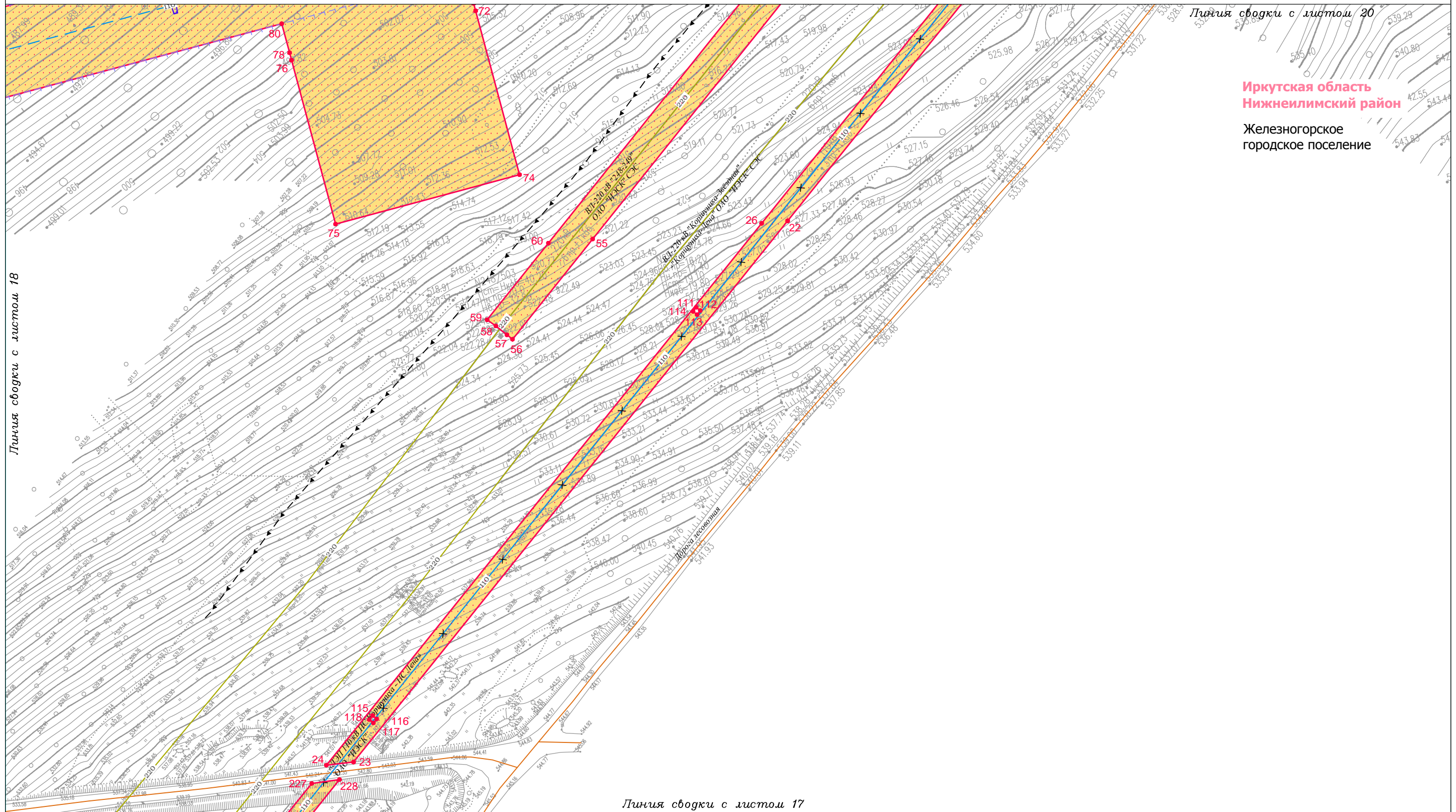
Чертеж границ зон планируемого размещения линейных объектов, подлежащих переносу (перустройству) из зон планируемого размещения линейных объектов

ООО "СЕРВИСТА"  
Иркутск, ул. Байкальская, дом 105А, оф. 505



Документация по планировке территории (проект планировки территории) для размещения объекта «ЛЭП 110 кВ ПС Коршуниха - ПС Лена»

Чертеж границ зон планируемого размещения линейных объектов. Чертеж границ зон планируемого размещения линейных объектов, подлежащих переносу (перустройству) из зон планируемого размещения линейных объектов.



Иркутская область  
Нижнеилимский район  
Железнодорожное  
городское поселение

- Условные обозначения:**
- граница городского поселения
  - граница населенного пункта
  - дорога общего типа местного значения (IV, V категория)
  - граница территории, в отношении которой осуществляется подготовка проекта планировки территории по объекту «ЛЭП 110 кВ ПС Коршуниха - ПС Лена»
  - граница зоны планируемого размещения линейного объекта «ЛЭП 110 кВ ПС Коршуниха - ПС Лена»
  - характеристическая точка границы зоны планируемого размещения линейного объекта, номер характеристической точки границы зоны планируемого размещения линейного объекта

- граница зоны планируемого размещения объектов капитального строительства, входящих в состав линейного объекта «ЛЭП 110 кВ Коршуниха - ПС Лена»
- Зоны с особыми условиями использования территории, подлежащие установлению в связи с размещением линейного объекта:
- охранная зона объектов электросетевого хозяйства (20 м)

- Проектируемые коммуникации:**
- линия электропередачи 110 кВ
  - линия электропередачи 6 кВ
  - линия электропередачи 35 кВ
  - линия электропередачи 110 кВ
  - линия электропередачи 220 кВ
  - кабель 1
  - кабель 2
  - теплопровод
  - канализация
  - водопровод
  - золопровод
- Демонтируемые коммуникации:**
- линия электропередачи 110 кВ

Изм.	Кол.уч.	Лист	№ док.	Подп.	Дата
Разработал	Богомол И.С.				07.18
	Сухарев Д.В.				07.18
Проверил	Редрова М.В.				07.18
Н. контроль	Роголева Е.Н.				07.18

**Иркутская область**

Документация по планировке территории  
(проект планировки территории и межевания территории)  
для размещения объекта «ЛЭП 110 кВ ПС Коршуниха - ПС Лена»

	<b>Заказчик:</b> Открытое акционерное общество «Иркутская электросетевая компания»	Стадия	Лист	Листов
		П	19	20

Чертеж границ зон планируемого размещения линейных объектов.  
Чертеж границ зон планируемого размещения линейных объектов,  
подлежащих переносу (перустройству) из зон  
планируемого размещения линейных объектов

ООО «СЕРВИСТА»  
Иркутск, ул. Байкальская,  
дом 105А, оф. 505

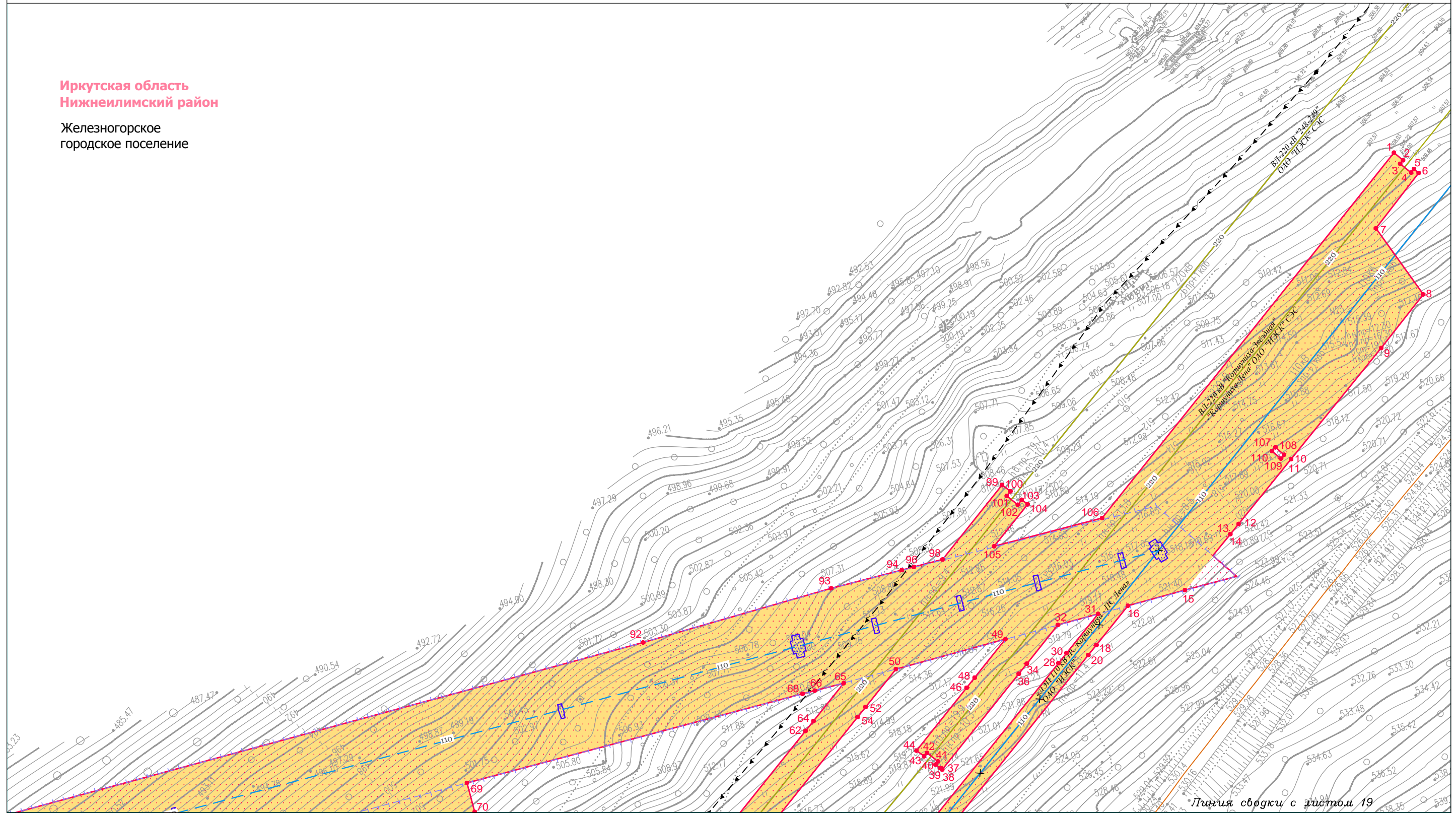


Документация по планировке территории (проект планировки территории) для размещения объекта «ЛЭП 110 кВ ПС Коршуниха - ПС Лена»

Чертеж границ зон планируемого размещения линейных объектов. Чертеж границ зон планируемого размещения линейных объектов, подлежащих переносу (перустройству) из зон планируемого размещения линейных объектов.

Иркутская область  
Нижнеилимский район

Железногорское  
городское поселение



Линия сводки с листом 19

Условные обозначения:

- граница городского поселения
- граница населенного пункта
- дорога общего типа местного значения (IV, V категория)
- граница территории, в отношении которой осуществляется подготовка проекта планировки территории по объекту «ЛЭП 110 кВ ПС Коршуниха - ПС Лена»
- граница зоны планируемого размещения линейного объекта «ЛЭП 110 кВ ПС Коршуниха - ПС Лена»
- характеристическая точка границы зоны планируемого размещения линейного объекта, номер характеристической точки границы зоны планируемого размещения линейного объекта

- граница зоны планируемого размещения объектов капитального строительства, входящих в состав линейного объекта «ЛЭП 110 кВ ПС Коршуниха - ПС Лена»
- Зоны с особыми условиями использования территории, подлежащие установлению в связи с размещением линейного объекта:
- охранная зона объектов электросетевого хозяйства (20 м)

- Проектируемые коммуникации:
- линия электропередачи 110 кВ
  - линия электропередачи 6 кВ
  - линия электропередачи 35 кВ
  - линия электропередачи 110 кВ
  - линия электропередачи 220 кВ
  - кабель 1
  - кабель 2
  - теплопровод
  - канализация
  - водопровод
  - золопровод
- Демонтируемые коммуникации:
- линия электропередачи 110 кВ

Иркутская область

Документация по планировке территории  
(проект планировки территории и межевания территории)  
для размещения объекта «ЛЭП 110 кВ ПС Коршуниха - ПС Лена»

Изм.	Кол.уч.	Лист	№ док.	Подп.	Дата
Разработал		Богомол И.С.			07.18
		Сухарев Д.В.			07.18
Проверил		Редрова М.В.			07.18
Н. контроль		Роголёва Е.Н.			07.18



**Заказчик:**  
Открытое акционерное общество  
«Иркутская электросетевая компания»

Стадия	Лист	Листов
П	20	20

Чертеж границ зон планируемого размещения линейных объектов, подлежащих переносу (перустройству) из зон планируемого размещения линейных объектов



ООО "СЕРВИСТА"  
Иркутск, ул. Байкальская,  
дом 105А, оф. 505