

**АКТУАЛИЗАЦИЯ СХЕМЫ  
ВОДОСНАБЖЕНИЯ И ВОДООТВЕДЕНИЯ  
СЕДАНОВСКОГО МУНИЦИПАЛЬНОГО  
ОБРАЗОВАНИЯ**

# **АКТУАЛИЗАЦИЯ СХЕМЫ ВОДОСНАБЖЕНИЯ И ВОДООТВЕДЕНИЯ СЕДАНОВСКОГО МУНИЦИПАЛЬНОГО ОБРАЗОВАНИЯ**

**Заказчик:** Комитет по управлению имуществом Администрации  
муниципального образования «Усть-Илимский район»

**Муниципальный контракт:** №3381702862618000001 от 31.01.2018.

**Исполнитель:** ООО «Финанс-плюс»

Генеральный директор \_\_\_\_\_

М.А. Муравьев

Омск 2018

## СОСТАВ СХЕМЫ ВОДОСНАБЖЕНИЯ И ВОДООТВЕДЕНИЯ СЕДАНОВСКОГО МУНИЦИПАЛЬНОГО ОБРАЗОВАНИЯ

| №<br>п/п                          | Наименование документа   |
|-----------------------------------|--|
| <i>Графические материалы</i>      |  |
| 1                                 | Карта (схема) планируемого размещения объектов централизованной системы холодного водоснабжения и водоотведения п. Седаново Седановского муниципального образования.<br>М 1:2 000  |
| 2                                 | Карта (схема) планируемого размещения объектов централизованной системы холодного водоснабжения и водоотведения п. Ковинский Седановского муниципального образования.<br>М 1:2 000 |
| <i>Текстовые материалы</i>        |  |
| 3                                 | Актуализация Схемы водоснабжения и водоотведения Седановского муниципального образования   |
| <i>Электронная версия проекта</i> |  |
| 4                                 | CD-диск. Актуализация Схемы водоснабжения и водоотведения Седановского муниципального образования.   |
| 5                                 | CD-диск. Отчет об исходных данных. Актуализация Схемы водоснабжения и водоотведения Седановского муниципального образования.   |

## СОДЕРЖАНИЕ:

|   |           |
|---|-----------|
| <b>СОСТАВ СХЕМЫ ВОДОСНАБЖЕНИЯ И ВОДООТВЕДЕНИЯ.....</b>  | <b>3</b>  |
| <b>ТЕРМИНЫ И ОПРЕДЕЛЕНИЯ.....</b>   | <b>7</b>  |
| <b>ОБЩИЕ ПОЛОЖЕНИЯ.....</b>   | <b>11</b> |
| <b>ХАРАКТЕРИСТИКА РАЙОНА ПРОЕКТИРОВАНИЯ.....</b>  | <b>14</b> |
| Общая характеристика территории.....  | 14        |
| Климатические условия территории.....   | 14        |
| Характеристика геологических и природных условий.....   | 15        |
| Геологическое строение и рельеф.....  | 15        |
| Гидрогеологические условия.....   | 16        |
| <b>МЕРОПРИЯТИЯ ПО ТЕРРИТОРИАЛЬНОМУ ПЛАНИРОВАНИЮ СЕДАНОВСКОГО<br/>МУНИЦИПАЛЬНОГО ОБРАЗОВАНИЯ.....</b>  | <b>17</b> |
| <b>ГЛАВА 1. СХЕМА ВОДОСНАБЖЕНИЯ СЕДАНОВСКОГО СЕЛЬСКОГО ПОСЕЛЕНИЯ.....</b>   | <b>20</b> |
| <b>1 ТЕХНИКО-ЭКОНОМИЧЕСКОЕ СОСТОЯНИЕ ЦЕНТРАЛИЗОВАННЫХ СИСТЕМ ХОЛОДНОГО<br/>ВОДОСНАБЖЕНИЯ.....</b>   | <b>21</b> |
| 1.1 Системы и структуры водоснабжения Седановского сельского поселения и деление территории<br>на эксплуатационные зоны.....  | 21        |
| 1.2 Технологические зоны водоснабжения, зоны централизованного и нецентрализованного<br>водоснабжения и перечень централизованных систем водоснабжения.....   | 21        |
| 1.3 Описание территорий, не охваченных централизованными системами водоснабжения.....   | 23        |
| 1.4 Результаты технического обследования централизованных систем водоснабжения.....   | 23        |
| 1.4.1 Источники водоснабжения и водозаборные сооружения.....  | 23        |
| 1.4.2 Сооружения очистки и подготовки воды.....   | 24        |
| 1.4.3 Водопроводные насосные станции.....   | 24        |
| 1.4.4 Водопроводные сети.....   | 24        |
| 1.4.5 Централизованная система горячего водоснабжения.....  | 25        |
| 1.5 Технические и технологические проблемы существующей системы водоснабжения.....  | 25        |
| 1.6 Технические и технологические решения по предотвращению замерзания воды применительно к<br>территориям распространения вечномерзлых грунтов.....  | 25        |
| 1.7 Перечень лиц, владеющих на праве собственности или другом законном основании объектами<br>централизованной системы водоснабжения, с указанием принадлежащих этим лицам таких<br>объектов (границ зон, в которых расположены такие объекты)..... | 26        |
| <b>2 НАПРАВЛЕНИЯ РАЗВИТИЯ ЦЕНТРАЛИЗОВАННОЙ СИСТЕМЫ ВОДОСНАБЖЕНИЯ<br/>СЕДАНОВСКОГО СЕЛЬСКОГО ПОСЕЛЕНИЯ.....</b>  | <b>27</b> |
| 2.1 Различные сценарии развития централизованной системы водоснабжения.....   | 27        |
| 2.2 Основные направления, принципы, задачи и целевые показатели развития централизованной<br>системы водоснабжения.....   | 27        |
| 2.3 Противопожарное водоснабжение Седановского сельского поселения.....   | 29        |
| <b>3 БАЛАНС ВОДОСНАБЖЕНИЯ И ПОТРЕБЛЕНИЯ ГОРЯЧЕЙ, ПИТЬЕВОЙ, ТЕХНИЧЕСКОЙ ВОДЫ<br/>.....</b>   | <b>38</b> |
| 3.1 Современные балансы потребления горячей, питьевой, технической воды.....  | 38        |
| 3.1.1 Сведения о фактическом потреблении населением горячей, питьевой, технической воды.....  | 38        |
| 3.1.2 <b>ОБЩИЙ БАЛАНС ПОДАЧИ И РЕАЛИЗАЦИИ ВОДЫ.....</b>   | <b>39</b> |
| 3.1.3 <i>Территориальный баланс подачи технической воды по технологическим зонам водоснабжения</i><br>.....   | 39        |
| 3.1.4 <i>Структурный баланс реализации воды по группам абонентов</i> .....  | 39        |
| 3.1.5 <i>Резервы и дефициты производственных мощностей системы водоснабжения</i> .....  | 41        |
| 3.2 Прогнозные балансы потребления горячей, питьевой, технической воды.....   | 41        |
| 3.2.1 <i>Описание централизованных систем горячего водоснабжения с использованием закрытых систем<br/>                теплоснабжения.....</i>   | 41        |
| 3.2.2 <b>СВЕДЕНИЯ О ФАКТИЧЕСКОМ И ОЖИДАЕМОМ ПОТРЕБЛЕНИИ ВОДЫ, В ТОМ ЧИСЛЕ И<br/>                СВЕДЕНИЯ О ФАКТИЧЕСКИХ И ПЛАНИРУЕМЫХ ПОТЕРЯХ ВОДЫ ПРИ ЕЕ ТРАНСПОРТИРОВКЕ</b><br>.....   | <b>42</b> |
| 3.2.3 <i>Описание территориальной структуры потребления горячей, питьевой воды.....</i>   | 42        |

|  |           |
|--|-----------|
| 3.2.4 Прогноз распределения расходов воды на водоснабжение по типам абонентов.....   | 42        |
| 3.3 РАСЧЕТ ТРЕБУЕМОЙ МОЩНОСТИ ВОДОЗАБОРНЫХ И ОЧИСТНЫХ СООРУЖЕНИЙ.....  | 44        |
| 3.3.1 Насосные станции первого подъема .....   | 44        |
| 3.3.2 Станция водоподготовки.....  | 44        |
| 3.3.3 Насосные станции второго подъема .....   | 45        |
| 3.3.4 Напорно-регулирующие сооружения.....   | 45        |
| 3.4 НАИМЕНОВАНИЕ ОРГАНИЗАЦИИ, КОТОРАЯ НАДЕЛЕНА СТАТУСОМ ГАРАНТИРУЮЩЕЙ ОРГАНИЗАЦИИ .....  | 46        |
| <b>4 ПРЕДЛОЖЕНИЯ ПО СТРОИТЕЛЬСТВУ, РЕКОНСТРУКЦИИ И МОДЕРНИЗАЦИИ<br/>(ТЕХНИЧЕСКОМУ ПЕРЕВООРУЖЕНИЮ) ОБЪЕКТОВ ЦЕНТРАЛИЗОВАННЫХ СИСТЕМ<br/>ВОДОСНАБЖЕНИЯ.....</b>  | <b>47</b> |
| 4.1 РЕКОМЕНДАЦИИ О МЕСТЕ РАЗМЕЩЕНИЯ НАСОСНЫХ СТАНЦИЙ, РЕЗЕРВУАРОВ, ВОДОНАПОРНЫХ БАШЕН.....   | 52        |
| 4.2 ОПИСАНИЕ ВАРИАНТОВ МАРШРУТОВ ПРОХОЖДЕНИЯ ТРУБОПРОВОДОВ (ТРАСС) ПО ТЕРРИТОРИИ ПОСЕЛЕНИЯ И<br>ИХ ОБОСНОВАНИЕ .....   | 52        |
| 4.3 СВЕДЕНИЯ О РАЗВИТИИ СИСТЕМ ДИСПЕТЧЕРИЗАЦИИ, ТЕЛЕМЕХАНИЗАЦИИ И СИСТЕМ УПРАВЛЕНИЯ РЕЖИМАМИ<br>ВОДОСНАБЖЕНИЯ НА ОБЪЕКТАХ ОРГАНИЗАЦИЙ, ОСУЩЕСТВЛЯЮЩИХ ВОДОСНАБЖЕНИЕ.....   | 54        |
| 4.4 СВЕДЕНИЯ ОБ ОСНАЩЕННОСТИ ЗДАНИЙ, СТРОЕНИЙ, СООРУЖЕНИЙ ПРИБОРАМИ УЧЕТА ВОДЫ И ИХ ПРИМЕНЕНИИ<br>ПРИ ОСУЩЕСТВЛЕНИИ РАСЧЕТОВ ЗА ПОТРЕБЛЕННУЮ ВОДУ .....  | 60        |
| 4.5 ПРИМЕНЕНИЕ ПРИБОРОВ УЧЕТА ПРИ ОСУЩЕСТВЛЕНИИ РАСЧЕТОВ ЗА ПОТРЕБЛЕННУЮ ВОДУ НОРМИРУЕТСЯ<br>ПОСТАНОВЛЕНИЕМ ПРАВИТЕЛЬСТВА РФ ОТ 04.09.2013 N 776 "Об утверждении Правил организации<br>коммерческого учета воды, сточных вод". Границы планируемых зон размещения объектов<br>централизованных систем горячего водоснабжения, холодного водоснабжения..... | 60        |
| <b>5 ОЦЕНКА ОБЪЕМОВ КАПИТАЛЬНЫХ ВЛОЖЕНИЙ В СТРОИТЕЛЬСТВО, РЕКОНСТРУКЦИЮ И<br/>МОДЕРНИЗАЦИЮ ОБЪЕКТОВ ЦЕНТРАЛИЗОВАННОЙ СИСТЕМЫ ВОДОСНАБЖЕНИЯ .....</b>   | <b>62</b> |
| <b>6 ЭКОЛОГИЧЕСКИЕ АСПЕКТЫ МЕРОПРИЯТИЙ ПО СТРОИТЕЛЬСТВУ, РЕКОНСТРУКЦИИ И<br/>МОДЕРНИЗАЦИИ ОБЪЕКТОВ ЦЕНТРАЛИЗОВАННОЙ СИСТЕМЫ ВОДОСНАБЖЕНИЯ.....</b>   | <b>70</b> |
| 6.1 ЭКОЛОГИЧЕСКИЕ АСПЕКТЫ ПРИ РЕАЛИЗАЦИИ МЕРОПРИЯТИЙ ПО ОХРАНЕ ИСТОЧНИКОВ ПИТЬЕВОГО<br>ВОДОСНАБЖЕНИЯ.....  | 70        |
| 6.2 ВОЗДЕЙСТВИЕ НА ВОДНЫЙ БАССЕЙН ПРЕДЛАГАЕМЫХ К СТРОИТЕЛЬСТВУ И РЕКОНСТРУКЦИИ ОБЪЕКТОВ<br>ЦЕНТРАЛИЗОВАННЫХ СИСТЕМ ВОДОСНАБЖЕНИЯ ПРИ СБРОСЕ (УТИЛИЗАЦИИ) ПРОМЫВНЫХ ВОД .....   | 73        |
| 6.3 ЭКОЛОГИЧЕСКИЕ АСПЕКТЫ ПРИ РЕАЛИЗАЦИИ МЕРОПРИЯТИЙ ПО СНАБЖЕНИЮ И ХРАНЕНИЮ ХИМИЧЕСКИХ<br>РЕАГЕНТОВ, ИСПОЛЪЗУЕМЫХ В ВОДОПОДГОТОВКЕ .....  | 73        |
| <b>7 ЦЕЛЕВЫЕ ПОКАЗАТЕЛИ РАЗВИТИЯ ЦЕНТРАЛИЗОВАННОЙ СИСТЕМЫ ВОДОСНАБЖЕНИЯ..</b>  | <b>74</b> |
| <b>8 ПЕРЕЧЕНЬ ВЫЯВЛЕННЫХ БЕСХОЗЯЙСТВЕННЫХ ОБЪЕКТОВ ЦЕНТРАЛИЗОВАННОЙ<br/>СИСТЕМЫ ВОДОСНАБЖЕНИЯ.....</b>   | <b>76</b> |
| <b>ГЛАВА 2. СХЕМА ВОДООТВЕДЕНИЯ СЕДАНОВСКОГО СЕЛЬСКОГО ПОСЕЛЕНИЯ .....</b>   | <b>77</b> |
| <b>1 СУЩЕСТВУЮЩЕЕ ПОЛОЖЕНИЕ В СФЕРЕ ВОДООТВЕДЕНИЯ СЕДАНОВСКОГО СЕЛЬСКОГО<br/>ПОСЕЛЕНИЯ .....</b>   | <b>78</b> |
| <b>2 ПРОГНОЗ ОБЪЕМА СТОЧНЫХ ВОД .....</b>  | <b>79</b> |
| 2.1 СВЕДЕНИЯ О ФАКТИЧЕСКОМ И ОЖИДАЕМОМ ПОСТУПЛЕНИИ СТОЧНЫХ ВОД В ЦЕНТРАЛИЗОВАННУЮ СИСТЕМУ<br>ВОДООТВЕДЕНИЯ.....  | 79        |
| 2.2 ОПИСАНИЕ СТРУКТУРЫ ЦЕНТРАЛИЗОВАННОЙ СИСТЕМЫ ВОДООТВЕДЕНИЯ (ЭКСПЛУАТАЦИОННЫЕ И<br>ТЕХНОЛОГИЧЕСКИЕ ЗОНЫ).....  | 80        |
| 2.3 АНАЛИЗ РЕЗЕРВОВ ПРОИЗВОДСТВЕННЫХ МОЩНОСТЕЙ ОЧИСТНЫХ СООРУЖЕНИЙ СИСТЕМЫ ВОДООТВЕДЕНИЯ И<br>ВОЗМОЖНОСТИ РАСШИРЕНИЯ ЗОНЫ ИХ ДЕЙСТВИЯ .....  | 81        |
| 2.4 РАСЧЕТ ТРЕБУЕМОЙ МОЩНОСТИ ОЧИСТНЫХ СООРУЖЕНИЙ ИСХОДЯ ИЗ ДАННЫХ О РАСЧЕТНОМ РАСХОДЕ<br>СТОЧНЫХ ВОД, ДЕФИЦИТА (РЕЗЕРВА) МОЩНОСТЕЙ ПО ТЕХНОЛОГИЧЕСКИМ ЗОНАМ СООРУЖЕНИЙ ВОДООТВЕДЕНИЯ<br>С РАЗБИВКОЙ ПО ГОДАМ.....   | 81        |
| <b>3 ПРЕДЛОЖЕНИЯ ПО СТРОИТЕЛЬСТВУ, РЕКОНСТРУКЦИИ И МОДЕРНИЗАЦИИ<br/>(ТЕХНИЧЕСКОМУ ПЕРЕВООРУЖЕНИЮ) ОБЪЕКТОВ ЦЕНТРАЛИЗОВАННОЙ СИСТЕМЫ<br/>ВОДООТВЕДЕНИЯ .....</b>  | <b>82</b> |
| 3.1 ОСНОВНЫЕ НАПРАВЛЕНИЯ, ПРИНЦИПЫ, ЗАДАЧИ И ЦЕЛЕВЫЕ ПОКАЗАТЕЛИ РАЗВИТИЯ ЦЕНТРАЛИЗОВАННОЙ<br>СИСТЕМЫ ВОДООТВЕДЕНИЯ.....  | 82        |
| 3.2 ПЕРЕЧЕНЬ ОСНОВНЫХ МЕРОПРИЯТИЙ ПО РЕАЛИЗАЦИИ СХЕМЫ ВОДООТВЕДЕНИЯ С РАЗБИВКОЙ ПО ГОДАМ,<br>ВКЛЮЧАЯ ТЕХНИЧЕСКИЕ ОБОСНОВАНИЯ ЭТИХ МЕРОПРИЯТИЙ .....  | 85        |
| 3.2.1 Организация централизованного водоотведения на территориях населенных пунктов поселения, где<br>оно отсутствует.....   | 87        |

|   |           |
|---|-----------|
| 3.2.2 Сокращение сбросов и организация возврата очищенных сточных вод на технические нужды .....  | 87        |
| 3.3 СВЕДЕНИЯ О ВНОВЬ СТРОЯЩИХСЯ, РЕКОНСТРУИРУЕМЫХ И ПРЕДЛАГАЕМЫХ К ВЫВОДУ ИЗ ЭКСПЛУАТАЦИИ<br>ОБЪЕКТАХ ЦЕНТРАЛИЗОВАННОЙ СИСТЕМЫ ВОДООТВЕДЕНИЯ .....  | 87        |
| 3.4 СВЕДЕНИЯ О РАЗВИТИИ СИСТЕМ ДИСПЕТЧЕРИЗАЦИИ, ТЕЛЕМЕХАНИЗАЦИИ И ОБ АВТОМАТИЗИРОВАННЫХ<br>СИСТЕМАХ УПРАВЛЕНИЯ РЕЖИМАМИ ВОДООТВЕДЕНИЯ НА ОБЪЕКТАХ ОРГАНИЗАЦИЙ, ОСУЩЕСТВЛЯЮЩИХ<br>ВОДООТВЕДЕНИЕ .....        | 87        |
| 3.5 ОПИСАНИЕ ВАРИАНТОВ МАРШРУТОВ ПРОХОЖДЕНИЯ ТРУБОПРОВОДОВ (ТРАСС) ПО ТЕРРИТОРИИ ГОРОДСКОГО<br>ОКРУГА, РАСПОЛОЖЕНИЕ НАМЕЧАЕМЫХ ПЛОЩАДОК ПОД СТРОИТЕЛЬСТВО СООРУЖЕНИЙ ВОДООТВЕДЕНИЯ И ИХ<br>ОБОСНОВАНИЕ..... | 90        |
| 3.6 ГРАНИЦЫ И ХАРАКТЕРИСТИКИ ОХРАННЫХ ЗОН СЕТЕЙ И СООРУЖЕНИЙ ЦЕНТРАЛИЗОВАННОЙ СИСТЕМЫ<br>ВОДООТВЕДЕНИЯ.....   | 90        |
| 3.7 ГРАНИЦЫ ПЛАНИРУЕМЫХ ЗОН РАЗМЕЩЕНИЯ ОБЪЕКТОВ ЦЕНТРАЛИЗОВАННОЙ СИСТЕМЫ ВОДООТВЕДЕНИЯ.....   | 91        |
| <b>4 ЭКОЛОГИЧЕСКИЕ АСПЕКТЫ МЕРОПРИЯТИЙ ПО СТРОИТЕЛЬСТВУ И РЕКОНСТРУКЦИИ<br/>ОБЪЕКТОВ ЦЕНТРАЛИЗОВАННОЙ СИСТЕМЫ ВОДООТВЕДЕНИЯ .....</b>   | <b>92</b> |
| 4.1 СВЕДЕНИЯ О МЕРОПРИЯТИЯХ, СОДЕРЖАЩИХСЯ В ПЛАНАХ ПО СНИЖЕНИЮ СБРОСОВ ЗАГРЯЗНЯЮЩИХ ВЕЩЕСТВ,<br>ИНЫХ ВЕЩЕСТВ И МИКРООРГАНИЗМОВ В ПОВЕРХНОСТНЫЕ ВОДНЫЕ ОБЪЕКТЫ .....   | 92        |
| 4.2 СВЕДЕНИЯ О ПРИМЕНЕНИИ МЕТОДОВ, БЕЗОПАСНЫХ ДЛЯ ОКРУЖАЮЩЕЙ СРЕДЫ, ПРИ УТИЛИЗАЦИИ ОСАДКОВ<br>СТОЧНЫХ ВОД .....   | 93        |
| <b>5 ОЦЕНКА ПОТРЕБНОСТИ В КАПИТАЛЬНЫХ ВЛОЖЕНИЯХ В СТРОИТЕЛЬСТВО,<br/>РЕКОНСТРУКЦИЮ И МОДЕРНИЗАЦИЮ ОБЪЕКТОВ ЦЕНТРАЛИЗОВАННОЙ СИСТЕМЫ<br/>ВОДООТВЕДЕНИЯ .....</b>   | <b>94</b> |
| <b>6 ЦЕЛЕВЫЕ ПОКАЗАТЕЛИ РАЗВИТИЯ ЦЕНТРАЛИЗОВАННОЙ СИСТЕМЫ ВОДООТВЕДЕНИЯ ...</b>   | <b>96</b> |
| <b>7 ПЕРЕЧЕНЬ ВЫЯВЛЕННЫХ БЕСХОЗЯЙНЫХ ОБЪЕКТОВ ЦЕНТРАЛИЗОВАННОЙ СИСТЕМЫ<br/>ВОДООТВЕДЕНИЯ И ПЕРЕЧЕНЬ ОРГАНИЗАЦИЙ, УПОЛНОМОЧЕННЫХ НА ИХ<br/>ЭКСПЛУАТАЦИЮ .....</b>  | <b>98</b> |

## ТЕРМИНЫ И ОПРЕДЕЛЕНИЯ

В настоящем документе применяются следующие термины и определения:

«схема водоснабжения» - совокупность графического (схемы, чертежи, планы подземных коммуникаций на основе топографо-геодезической подосновы, космо- и аэрофотосъемочные материалы) и текстового описания технико-экономического состояния централизованной системы холодного водоснабжения и направления ее развития;

«технологическая зона водоснабжения» - часть водопроводной сети, принадлежащей организации, осуществляющей холодное водоснабжение, в пределах которой обеспечиваются нормативные значения напора (давления) воды при подаче ее потребителям в соответствии с расчетным расходом воды;

«эксплуатационная зона» - зона эксплуатационной ответственности организации, осуществляющей холодное водоснабжение, определенная по признаку обязанностей (ответственности) организации по эксплуатации централизованных систем водоснабжения;

«зона централизованного и нецентрализованного водоснабжения» - территории, на которых водоснабжение осуществляется с использованием централизованных и нецентрализованных систем холодного водоснабжения соответственно;

«абонент» - физическое либо юридическое лицо, заключившее или обязанное заключить договор холодного водоснабжения;

«водоподготовка» - обработка воды, обеспечивающая ее использование в качестве питьевой или технической воды;

«водоснабжение» - водоподготовка, транспортировка и подача питьевой или технической воды абонентам с использованием централизованных или нецентрализованных систем холодного водоснабжения;

«водопроводная сеть» - комплекс технологически связанных между собой инженерных сооружений, предназначенных для транспортировки воды, за исключением инженерных сооружений, используемых также в целях теплоснабжения;

«гарантирующая организация» - организация, осуществляющая холодное водоснабжение, определенная решением органа местного самоуправления поселения, которая обязана заключить договор холодного водоснабжения с любым обратившимся к ней лицом, чьи объекты подключены (технологически присоединены) к централизованной системе холодного водоснабжения;

«инвестиционная программа организации, осуществляющей холодное водоснабжение (далее также - инвестиционная программа)» - программа мероприятий по строительству, реконструкции и модернизации объектов централизованной системы холодного водоснабжения;

«качество и безопасность воды (далее - качество воды)» - совокупность показателей, характеризующих физические, химические, бактериологические, органолептические и другие свойства воды, в том числе ее температуру;

«коммерческий учет холодной воды (далее также - коммерческий учет)» - определение количества поданной (полученной) за определенный период воды с помощью средств измерений (далее - приборы учета) или расчетным способом;

«нецентрализованная система горячего водоснабжения» - сооружения и устройства, в том числе индивидуальные тепловые пункты, с использованием которых приготовление горячей воды осуществляется абонентом самостоятельно;

«нецентрализованная система холодного водоснабжения» - сооружения и устройства, технологически не связанные с централизованной системой холодного водоснабжения и предназначенные для общего пользования или пользования ограниченного круга лиц;

«объект централизованной системы холодного водоснабжения» - инженерное сооружение, входящее в состав централизованной системы холодного водоснабжения, непосредственно используемое для холодного водоснабжения;

«организация, осуществляющая холодное водоснабжение (организация водопроводно-канализационного хозяйства)» - юридическое лицо, осуществляющее эксплуатацию централизованных систем холодного водоснабжения, отдельных объектов таких систем;

«орган регулирования тарифов в сфере водоснабжения (далее - орган регулирования тарифов)» - уполномоченный орган исполнительной власти субъекта Российской Федерации в области государственного регулирования тарифов либо в случае передачи соответствующих полномочий законом субъекта Российской Федерации орган местного самоуправления поселения, осуществляющий регулирование тарифов в сфере водоснабжения;

«питьевая вода» - вода, за исключением бутилированной питьевой воды, предназначенная для питья, приготовления пищи и других хозяйственно-бытовых нужд населения, а также для производства пищевой продукции;

«предельные индексы изменения тарифов в сфере водоснабжения (далее - предельные индексы)» - индексы максимально и (или) минимально возможного изменения действующих тарифов на питьевую воду, устанавливаемые в среднем по субъектам Российской Федерации на год, если иное не установлено другими федеральными законами или решением Правительства Российской Федерации, и выраженные в процентах. Указанные предельные индексы устанавливаются и применяются до 1 января 2016 года;

«приготовление горячей воды» - нагрев воды, а также при необходимости очистка, химическая подготовка и другие технологические процессы, осуществляемые с водой;

«производственная программа организации, осуществляющей холодное водоснабжение (далее - производственная программа)» - программа текущей (операционной) деятельности такой организации по осуществлению холодного водоснабжения, регулируемых видов деятельности в сфере водоснабжения;

«техническая вода» - вода, подаваемая с использованием централизованной или нецентрализованной системы водоснабжения, не предназначенная для питья, приготовления пищи и других хозяйственно-бытовых нужд населения или для производства пищевой продукции;

«техническое обследование централизованных систем холодного водоснабжения» - оценка технических характеристик объектов централизованных систем холодного водоснабжения;

«транспортировка воды» - перемещение воды, осуществляемое с использованием водопроводных сетей;

«централизованная система холодного водоснабжения» - комплекс технологически связанных между собой инженерных сооружений, предназначенных для водоподготовки, транспортировки и подачи питьевой и (или) технической воды абонентам;

«схема водоотведения» - совокупность графического (схемы, чертежи, планы подземных коммуникаций на основе топографо-геодезической подосновы, космо- и аэрофотосъемочные материалы) и текстового описания технико-экономического состояния централизованной системы холодного водоснабжения (или) водоотведения и направления ее развития;



«технологическая зона водоотведения» - часть канализационной сети, принадлежащей организации, осуществляющей водоотведение, в пределах которой обеспечиваются прием, транспортировка, очистка и отведение сточных вод или прямой (без очистки) выпуск сточных вод в водный объект;

«эксплуатационная зона» - зона эксплуатационной ответственности организации, осуществляющей водоотведение, определенная по признаку обязанностей (ответственности) организации по эксплуатации централизованных систем водоотведения;

«абонент» - физическое либо юридическое лицо, заключившее или обязанное заключить договор водоотведения, единый договор холодного водоснабжения и водоотведения;

«водоотведение» - прием, транспортировка и очистка сточных вод с использованием централизованной системы водоотведения;

«гарантирующая организация» - организация, осуществляющая водоотведение, определенная решением органа местного самоуправления поселения, которая обязана заключить договор водоотведения, единый договор холодного водоснабжения и водоотведения с любым обратившимся к ней лицом, чьи объекты подключены (технологически присоединены) к централизованной системе водоотведения;

«инвестиционная программа организации, осуществляющей водоотведение (далее также - инвестиционная программа)» - программа мероприятий по строительству, реконструкции и модернизации объектов централизованной системы водоотведения;

«канализационная сеть» - комплекс технологически связанных между собой инженерных сооружений, предназначенных для транспортировки сточных вод;

«коммерческий учет сточных вод (далее также - коммерческий учет)» - определение количества принятых (отведенных) сточных вод с помощью средств измерений (далее - приборы учета) или расчетным способом;

«нецентрализованная система горячего водоснабжения» - сооружения и устройства, в том числе индивидуальные тепловые пункты, с использованием которых приготовление горячей воды осуществляется абонентом самостоятельно;

«объект централизованной системы водоотведения» - инженерное сооружение, входящее в состав централизованной системы водоотведения, непосредственно используемое для водоотведения;

«организация, осуществляющая водоотведение (организация водопроводно-канализационного хозяйства)» - юридическое лицо, осуществляющее эксплуатацию централизованных систем водоотведения, отдельных объектов таких систем;

«орган регулирования тарифов в сфере водоотведения (далее - орган регулирования тарифов)» - уполномоченный орган исполнительной власти субъекта Российской Федерации в области государственного регулирования тарифов либо в случае передачи соответствующих полномочий законом субъекта Российской Федерации орган местного самоуправления поселения или городского округа, осуществляющий регулирование тарифов в сфере водоотведения;

«предельные индексы изменения тарифов в сфере водоотведения (далее - предельные индексы)» - индексы максимально и (или) минимально возможного изменения действующих тарифов на водоотведение, устанавливаемые в среднем по субъектам Российской Федерации на год, если иное не установлено другими федеральными законами или решением Правительства Российской Федерации, и выраженные в процентах. Указанные предельные индексы устанавливаются и применяются до 1 января 2016 года;

«производственная программа организации, осуществляющей водоотведение (далее - производственная программа)» - программа текущей (операционной) деятельности такой организации по осуществлению водоотведения, регулируемых видов деятельности в сфере водоотведения;

«состав и свойства сточных вод» - совокупность показателей, характеризующих физические, химические, бактериологические и другие свойства сточных вод, в том числе концентрацию загрязняющих веществ, иных веществ и микроорганизмов в сточных водах;

«сточные воды централизованной системы водоотведения (далее - сточные воды)» - принимаемые от абонентов в централизованные системы водоотведения воды, а также дождевые, талые, инфильтрационные, поливомоечные, дренажные воды, если централизованная система водоотведения предназначена для приема таких вод;

«техническое обследование централизованных систем водоотведения» - оценка технических характеристик объектов централизованных систем водоотведения;

«транспортировка сточных вод» - перемещение сточных вод, осуществляемое с использованием канализационных сетей;

«централизованная система водоотведения (канализации)» - комплекс технологически связанных между собой инженерных сооружений, предназначенных для водоотведения.

## ОБЩИЕ ПОЛОЖЕНИЯ

Актуализация Схем водоснабжения и водоотведения Седановского муниципального образования выполнена на основании муниципального контракта №3381702862618000001 от 31.01.2018 г., в соответствии с п. 1.3 (требования к разработке Документации определяются Градостроительным кодексом РФ, Федеральным Законом «О водоснабжении и водоотведении» № 416-ФЗ от 07.12.2011, Постановлением Правительства РФ «О схемах водоснабжения и водоотведения» от №782 05.09.2013, а также иными нормативными документами и правилами).

*Целью актуализации Схем водоснабжения и водоотведения является:*

- обеспечение устойчивого развития и гарантированной доступности системы холодного водоснабжения с использованием централизованных систем в соответствии с современными методиками и требованиями законодательства Российской Федерации;
- соблюдение принципов рационального водопользования с повышением сбалансированности окружающей природной среды и жизнедеятельности человека;
- внедрение энергосберегающих технологий и совершенствование технологий подготовки питьевой воды для достижения максимального комфорта потребителя;
- соблюдение принципов рационального водопользования с повышением сбалансированности окружающей природной среды и жизнедеятельности человека;
- повышение комфортности проживания населения, а также санитарно-эпидемиологического состояния селитебной территории;
- техническое и экономическое обоснование решений по выбору методов отвода (утилизации) сточных вод от потребителя.

*Основные задачи актуализации Схем водоснабжения и водоотведения состоят в следующем:*

- развитие системы муниципального регулирования в секторе водоснабжения и водоотведения, включая установление современных целевых показателей качества услуг, эффективности и надежности деятельности сектора;
- модернизация систем водоснабжения и водоотведения посредством разработки и участия в муниципальных и региональных программах Иркутской области, направленных на развитие и повышение качества услуг данной отрасли.

Схема водоснабжения и водоотведения Седановского муниципального образования актуализирована в соответствии со следующими документами:

1) Документы территориального планирования, включающие в себя:

– Схема территориального планирования муниципального образования Усть-Илимского района (утверждена Решением Думы муниципального образования «Усть-Илимский район» шестого созыва от 27 декабря 2012 года № 26/7);

– Генеральный план Седановского муниципального образования Усть-Илимского района Иркутской области (утвержден решением Думы Седановского муниципального образования третьего созыва от 27.12.2013 года, №8/5);

2) Нормативы градостроительного проектирования:

– Местные нормативы градостроительного проектирования муниципального образования «Усть-Илимский» район, утвержденные решением Думы муниципального образования «Усть-Илимский район» седьмого созыва №25/4 от 23 ноября 2017 года.

3) Иные документы и материалы, подлежащие к учету:

– Нормативы потребления коммунальных услуг по холодному (горячему) водоснабжению в жилых помещениях на территории Иркутской области (утверждены

приказом министерства жилищной политики, энергетики и транспорта Иркутской области от 30 декабря 2016 г. N 184-мпр);

– Муниципальная программа «Модернизация объектов коммунальной инфраструктуры муниципального образования «Усть-Илимский район» на 2017-2020 годы (утвержденная постановлением Администрации муниципального образования «Усть-Илимский район» от 3.02.2017 года №15);

– Прогноз социально-экономического развития муниципального образования «Усть-Илимский район» на 2017-2030 гг.;

– Прогноз социально-экономического развития муниципального образования «Усть-Илимский район» на 2017-2019 гг.;

– Муниципальная программа «Пожарная безопасность и защита населения и территории Седановского муниципального образования от чрезвычайных ситуаций в 2018-2020 годы» (утверждена постановлением Администрации Седановского муниципального образования от 16.11.2017 года №56);

– Программа социально-экономического развития Седановского муниципального образования на 2017-2022 годы;

– Программа комплексного развития систем коммунальной инфраструктуры Седановского муниципального образования (проект);

– Муниципальная программа «Об энергосбережении и повышении энергетической эффективности на территории муниципального образования «Усть-Илимский район» на 2014-2018 годы (утверждена постановлением Администрации муниципального образования «Усть-Илимский район» от 25.06.2014 г. №177);

– Муниципальная программа «Энергосбережение и повышение энергетической эффективности на территории Седановского муниципального образования на 2016-2018 годы» (утвержденная постановлением Администрации Седановского муниципального образования от 25.04.2016 года №37);

4) Документы (требования) законодательства Российской Федерации, включающие в себя:

– Градостроительный кодекс РФ от 29.12.2004 г. № 190-ФЗ;

– СП 31.13330.2012 «Водоснабжение. Наружные сети и сооружения. Актуализированная редакция СНиП 2.04.02-84 «Водоснабжение. Наружные сети и сооружения» (с изменениями №1, 2);

– СП 32.13330.2012 «Канализация. Наружные сети и сооружения. Актуализированная редакция СНиП 2.04.03-85 «Канализация. Наружные сети и сооружения» (с изменением №1);

– СП 30.13330.2016 «Внутренний водопровод и канализация зданий. Актуализированная редакция СНиП 2.04.01-85\*»;

– Федеральный закон от 7.12.2011 г. № 416-ФЗ "О водоснабжении и водоотведении";

– Правила разработки и утверждения схем водоснабжения и водоотведения. Требования к содержанию схем водоснабжения и водоотведения, утвержденные постановлением Правительства Российской Федерации N 782 от 5 сентября 2013 г.;

– СП 42.13330.2016 «Градостроительство. Планировка и застройка городских и сельских поселений. Актуализированная редакция СНиП 2.07.01-89\*».

Вышеперечисленный перечень нормативно-правовой документации, инвестиционных программ, программ и стратегий социально-экономического развития муниципального образования «Усть-Илимский район» и Седановского муниципального образования актуален на период 01.02.2018 г.

В соответствии с п.6 Правил разработки и утверждения схем водоснабжения и водоотведения (Постановление Правительства Российской Федерации от 5 сентября 2013 г. N 782) определен срок реализации Схемы водоснабжения, водоотведения – 10 лет.

Данные по существующей численности населения приняты на основании официальных статистических данных Иркутскстата на 01.01.2017 г.

Исходный год актуализации – 2018 год – 1362 чел., в том числе:

– п. Седаново – 1362 чел.;

Расчетный срок актуализации – до 2028 года – 1362 чел., в том числе:

– п. Седаново – 1362 чел.;

Актуализация Схем водоснабжения и водоотведения выполнена в системе координат WGS 84 на основе космоснимков территории открытого доступа.

Проект выполнен с применением компьютерных геоинформационных технологий в программном комплексе «Mapinfo». Электронная форма проекта содержит соответствующие картографические слои и электронные таблицы.

# ХАРАКТЕРИСТИКА РАЙОНА ПРОЕКТИРОВАНИЯ

## Общая характеристика территории

Седановское муниципальное образование является единым экономическим, социальным, территориальным образованием, входит в состав муниципального образования «Усть-Илимский район» Иркутской области, наделено статусом сельского поселения.

Сельское поселение расположено в северо-западной части Иркутской области на берегу Усть-Илимского водохранилища. С севера, юга и юго-востока поселение ограничено межселенными территориями Усть-Илимского района. На востоке поселение граничит с акваторией Усть-Илимского водохранилища, на западе с муниципальным образованием «Чунский район».

Седановское муниципальное образование расположено в периферийной, относительно областного центра части Иркутской области. Удаленность от областного центра (г. Иркутск) составляет 0,8 тыс. км, от городов Усть-Илимск и Братск 154 км и 97 км соответственно.

Протяженность поселения с севера на юг составляет 16,7 км, с запада на восток – около 33,0 км. Основной водной артерией территории поселения является река Ангара.

В восточной приграничной части по территории поселения проходит участок автомобильной дороги регионального значения Усть-Илимск – Братск, в северо-западной части - участок дороги Братск – Кодинск.

**Таблица 1 - Транспортная удаленность административного центра поселения, тыс. км**

| Удаленность административного центра            | Расстояние, км |
|---|----------------|
| От ближайшей ж/д. станции                       | 0,1            |
| От региональной автодороги Усть-Илимск - Братск | 0,0            |
| От автодороги Братск - Кодинск                  | 0,02           |
| От г. Усть-Илимск                               | 0,15           |
| От г. Братск                                    | 0,1            |
| От областного центра г. Иркутск (автодорога)    | 0,8            |

Седановское муниципальное образование занимает относительно выгодное экономико-географическое положение – прямое транспортное сообщение с областным центром и городами Усть-Илимск, Братск и Кодинск, имеет границу с водным объектом. Сельское поселение расположено в южнотаежной лесной подзоне. Подавляющую часть территории поселения составляют эксплуатационные светлохвойные леса, являющиеся сырьевой базой для развития лесозаготовительной и деревообрабатывающей промышленности.

Природно-ресурсный потенциал территории оценивается как высокий, наибольшим экономическим потенциалом обладают лесосырьевые и гидроэнергетические ресурсы.

## Климатические условия территории

Климатические условия Седановского муниципального образования во многом определяются его северным положением.

Среднегодовые температуры воздуха довольно низкие (-3,9, -4,3°). Средние месячные температуры января опускаются до -25,6, -27,6, а в июле достигают 17,6°. Абсолютные минимумы и максимумы соответственно равны -57° и 37°.

Продолжительность безморозного периода 89-95 дней, устойчивость мороза – 147 дней.

Годовая сумма атмосферных осадков составляет 391-454 мм, из них на теплый период года приходится 75%.

Амплитуда колебаний среднемесячных температур самого холодного и самого теплого месяцев достигает 43,2°, континентальность климата – 74,5%.

Среднее многолетнее число дней со среднесуточной температурой, составляет: выше 0° -169, выше 10° – 91, выше 15° – 56.

Сумма продолжительных температур воздуха составляет 1679,5°, сумма температур выше 5° – 1529,0°, выше 10° – 1415,3°. Сумма отрицательных температур воздуха составляет – 3211°, а сумма температур ниже - 5° – 3130,7°, ниже - 10° – 2953,6°.

Среднегодовая сумма осадков 356 мм, из них на теплый период (апрель – октябрь) приходится 280 (76,6 % от годовой суммы), на холодный (ноябрь – март) – 85 (23,4% от годовой суммы), т.е. режим выпадения осадков носит типично континентальный характер с максимумом в теплый период года. При этом наиболее важным являются июль и август, на эти 2 месяца приходится 37,6% годовой суммы осадков. Летние коэффициенты увлажнения 0,60-0,70. Средняя максимальная высота снежного покрова (48 см) наблюдается в феврале. Число дней со снежным покровом – 195. Устойчивый снежный покров устанавливается ранее 20-25 октября, средняя дата разрушения снежного покрова – 1 мая. Высота снежного покрова 45-50 см в долинах и 80-100 см на водоразделах.

**Таблица 2 - Характеристика климатических условий района по данным станции Усть-Илимск (Невон)**

| Месяц    | Температура воздуха    |            |       | Среднемесяч<br>ное<br>количество<br>атмосферны<br>х осадков,<br>мм | Многолетня<br>я средняя<br>высота<br>снежного<br>покрова по<br>месяцам, см | Относител<br>ьная<br>влажность<br>воздуха, % | Ветры           |                             |
|----------|------------------------|------------|-------|--|--|--|-----------------|-----------------------------|
|          | средне<br>месяч<br>ная | абсолютная |       |  |  |  | Направ<br>ление | Средняя<br>скорость,<br>м/с |
|          |                        | max        | min   |  |  |  |                 |                             |
| Январь   | -25,6                  | 4,4        | -56,1 | 17,6   | 45   | 78   | Ю-З             | 2,8                         |
| Февраль  | -22,8                  | 7,1        | -50,2 | 13,5   | 48   | 76   | Ю-ЮЗ            | 2,6                         |
| Март     | -13,5                  | 13,2       | -46,4 | 10,8   | 47   | 68   | Ю-З             | 2,8                         |
| Апрель   | -2,4                   | 2,5        | -32,2 | 18,9   | 16   | 63   | З               | 2,8                         |
| Май      | 5,9                    | 34,3       | -19,3 | 33,2   | 14   | 59   | З               | 3,0                         |
| Июнь     | 14,2                   | 35,2       | -5,1  | 39,1   | -  | 64   | Ю               | 2,4                         |
| Июль     | 17,6                   | 37,2       | -1,2  | 65,2   | -  | 73   | Ю               | 1,7                         |
| Август   | 14,3                   | 36,0       | -3,4  | 72,2   | -  | 80   | Ю               | 1,7                         |
| Сентябрь | 6,7                    | 28,0       | -11,0 | 23,5   | -  | 77   | З               | 1,8                         |
| Октябрь  | -1,9                   | 24,0       | -32,2 | 27,6   | 20   | 72   | Ю-ЮЗ            | -                           |
| Ноябрь   | -15,0                  | 9,5        | -48,5 | 19,8   | 26   | 70   | -               | -                           |
| Декабрь  | -24,4                  | 5,1        | -54,0 | 32,9   | 36   | -  | -               | -                           |
| За год   | -3,9                   | 37,2       | -56,1 | 365,3  | -  | -  | Ю-З             | 2,5                         |

Многолетняя мерзлота достигает мощности 30-40 м и распространена в виде частых островов на всех элементах рельефа. Глубина сезонного промерзания пород составляет 2-2,5 м.

Климатические условия малоблагоприятны для сельского хозяйства. Одним из лимитирующих факторов для земледелия на склонах долин и водоразделах является малая продолжительность безморозного периода.

## **Характеристика геологических и природных условий**

### **Геологическое строение и рельеф**

Участок Ковинский вытянут в широтном направлении между с. Ковинский и пос. Седаново на 14-19 км, а в меридиональном – на 8,5 км (сторона с. Ковинский) и 12,5 км (сторона пос. Седаново). Местность, занимаемая участком на всей его площади

пологосклонная с плоскими и волнистыми поверхностями широких вершин и междуречий, за исключением полосы шириной в 2-3 км вдоль меридионально вытянутого берега р. Ангара (т.е. ныне Усть-илимского водохранилища). Здесь расположена южная часть Ковинской гряды, уходящая на север за пределы участка. Вся местность сплошь залесена. Заболоченными на карте показаны только бывшие лесосеки, поэтому есть основание полагать, что заболочены и леса остальной территории. Подавляющая часть территории расположена на абс. высотах 450-550 м с отдельными вершинами до 575 м, у восточной границы участка отдельные вершины достигают высоты 610-633 м. Это одна из частей Ковинской гряды (южная).

Геологическое строение представлено нерасчленёнными отложениями среднего и верхнего отделов ордовика (Q2-3br), относящимися к братской свите. Эти отложения особенно широко развиты на правобережье р. Ангара, а на рассматриваемом участке распространены на его юге. Здесь, в долинах рек обнажается тонкослоистое чередование красноцветных аргиллитов, алевролитов, мергелей с подчищенными прослоями зеленовато-серых алевролитов и мелкозернистых кварцевых песчаников. В низах разреза (40-60 м) красноцветные алевролиты, аргиллиты, прослои песчаных доломитов, мергелей. В верхней части толщи - кирпичные и тёмно-красные мергели и аргиллиты, тонко переслаивающиеся с голубовато-зелёно-серыми алевролитами, песчаниками и глинистыми доломитами. В средней части прослои (2-3 см) гипсов. Общая мощность 148 м.

На рассматриваемом Ковинском участке присутствуют породы интрузивной формации в виде межпластовых образований (силлов), даек, жил и других тел сложной формы, а также одна трубка взрыва базальтового состава среди пород ордовика и силура.

### **Гидрогеологические условия**

В связи с небольшой мощностью четвертичных отложений на подавляющей части территории рассматриваемого участка, удовлетворение потребностей в воде за их счёт возможно только для небольших индивидуальных хозяйств. Но если будут обнаружены погребённые долины палеорек, что даётся нелегко (искать их надо вблизи существующих речных долин), то такой аллювий многометровой мощности и, как правило, грубообломочного состава может удовлетворить и более крупные хозяйства. Наиболее надёжным источником водоснабжения, в современных условиях является использование подземных вод нерасчленённых средне-верхних отделов ордовикской системы (братской свиты: O2-3br), широко распространённой на Ковинском участке, содержащей невыдержанные водоносные горизонты, из которых скважинами получены дебиты 0,1-2 л/с, при понижении уровня воды до 5-20 м. Родники, в зонах разломов, дают 1-2 л/с. Воды гидрокарбонатные магний-кальциевые и сульфатно-кальциевые, с минерализацией 0,5-1 г/л.

По водоносности отложений нижнего силура, на рассматриваемом участке, нет достаточно определённых сведений. Известно лишь, что из пород Ке жемской свиты (нижний отдел силура) скважинами получены притоки пресных вод до 11,1 л/с, при понижении уровня воды в скважинах до 5 м (дер. Баншиково). Породы ярской свиты нижнего силура считаются водоупорными.



## **МЕРОПРИЯТИЯ ПО ТЕРРИТОРИАЛЬНОМУ ПЛАНИРОВАНИЮ СЕДАНОВСКОГО МУНИЦИПАЛЬНОГО ОБРАЗОВАНИЯ**

В данном разделе приведены мероприятия, предусмотренные утвержденными документами территориального планирования, действующими программами и стратегиями социально-экономического развития, а также иной документацией, являющейся обязательной к учету (Таблица 3).

Основным документом территориального планирования и градостроительного развития территории Седановского муниципального образования является генеральный план.

В настоящий момент действующим является генеральный план Седановского муниципального образования Усть-Илимского района Иркутской области, утвержденный решением Думы Седановского муниципального образования третьего созыва от 27.12.2013 года, №8/5.

Таблица 3 – Мероприятия, предусмотренные утвержденными документами территориального планирования, действующими программами и стратегиями социально-экономического развития, а также иной документацией, являющейся обязательной к учету, на территории Седановского сельского поселения

| № п/п | Наименование документа  | Сфера деятельности | Наименование планируемого (реконструируемого) объекта / мероприятия  | Характеристика                        | Примечание |
|-------|---|--------------------|--|---------------------------------------|------------|
| 1     | Программа социально-экономического развития Седановского муниципального образования на 2017-2022 годы   | Водоснабжение      | Реконструкция водопроводных сетей  | -                                     | -          |
| 2     | Утвержденный Генеральный план Седановского муниципального образования   | Водоснабжение      | <p><i>п. Седаново</i></p> <ul style="list-style-type: none"> <li>- реконструкция существующих водозаборных сооружений (замена насосного оборудования, ремонт и утепление павильонов, установка приборов учета расхода и уровня воды);</li> <li>- оборудование водозаборных скважин установкой по водоподготовке и установкой по обеззараживанию воды;</li> <li>- реконструкция и замена существующих морально и физически изношенных сетей централизованного водоснабжения и оборудования на них;</li> <li>- реконструкция (замена) сетей «летнего» водопровода на «всесезонный»;</li> <li>- строительство новых водопроводных сетей с объединением их в единую систему водоснабжения с существующими сетями;</li> <li>- организация зон санитарной охраны источников водоснабжения;</li> <li>- установка расходомеров у всех потребителей.</li> </ul>   | -                                     | -          |
|       |   | Водоотведение      | <p><i>п. Седаново</i></p> <ul style="list-style-type: none"> <li>- оборудование индивидуального жилья автономной канализацией;</li> <li>- строительство очистных сооружений биологической очистки модульного типа заводского изготовления ориентировочной проектной производительностью 200 м3/сут.;</li> <li>- строительство сетей бытовой канализации.</li> </ul>  | КОС производительностью 200 куб.м/сут | -          |
| 3     | Утвержденная муниципальная долгосрочная целевая программа «Комплексное развитие систем коммунальной инфраструктуры Седановского муниципального образования» на 2016-2026 годы | Водоснабжение      | <ul style="list-style-type: none"> <li>- сохранение, развитие и реконструкция существующей централизованной системы водоснабжения;</li> <li>- оборудование водозаборных скважин компактными установками по водоподготовке малой;</li> <li>- производительности на новых технологиях и установками по обеззараживанию воды;</li> <li>- разработка проектов зон санитарной охраны (ЗСО) источников водоснабжения (восстановление проектной документации);</li> <li>- обустройство первого пояса ЗСО и организация второго и третьего поясов ЗСО источников водоснабжения;</li> <li>- проведение ревизии технического состояния артезианских скважин № И-1238, № 4751, № ИР-118 и водопроводных сетей;</li> <li>- реконструкция и замена существующих морально и физически изношенных сетей водоснабжения и оборудования на них с применением труб ПВХ;</li> <li>- чистка и ремонт (при необходимости) водозаборных сооружений и павильонов скважин № И-1238, № 4751, № ИР-118;</li> <li>- проведение мероприятий по организации отвода поверхностного стока с территории первого пояса ЗСО водисточников;</li> </ul> | -                                     | -          |

| № п/п | Наименование документа | Сфера деятельности | Наименование планируемого (реконструируемого) объекта / мероприятия   | Характеристика | Примечание |
|-------|------------------------|--------------------|---|----------------|------------|
|       |                        |                    | <ul style="list-style-type: none"> <li>- установка приборов учета расхода и уровня воды на скважинах;</li> <li>- строительство новых водопроводных сетей централизованного водоснабжения (перекладка сетей «летнего» водопровода на «всесезонный»);</li> <li>- обеспечение к концу расчетного срока всего населения поселка централизованным водоснабжением;</li> </ul> Приобретение нового автомобиля для обеспечения населения привозной водой. |                |            |

## **ГЛАВА 1. СХЕМА ВОДОСНАБЖЕНИЯ СЕДАНОВСКОГО СЕЛЬСКОГО ПОСЕЛЕНИЯ**

# **1 ТЕХНИКО-ЭКОНОМИЧЕСКОЕ СОСТОЯНИЕ ЦЕНТРАЛИЗОВАННЫХ СИСТЕМ ХОЛОДНОГО ВОДОСНАБЖЕНИЯ**

## **1.1 Системы и структуры водоснабжения Седановского сельского поселения и деление территории на эксплуатационные зоны**

В настоящее время на территории Седановского сельского поселения действует и эксплуатируется две централизованные системы холодного водоснабжения с тремя источниками питания – подземные водозаборы.

Услугу водоснабжения на территории Седановского сельского поселения оказывает ООО "КонстЭнерготранс".

В соответствии с п. 7.4 СП 31.13330.2012 «Водоснабжение. Наружные сети и сооружения» централизованные системы хозяйственно-питьевого холодного водоснабжения Седановского сельского поселения по степени обеспеченности подачи воды относятся ко III категории. Для III категории централизованных систем водоснабжения нормативными требованиями допускается снижение подачи воды на хозяйственно-питьевые нужды не более 30% расчетного расхода и на производственные нужды до предела, устанавливаемого аварийным графиком работы предприятий; длительность снижения подачи не должна превышать 15 суток. Перерыв в подаче воды или снижение подачи ниже указанного предела допускается на время выключения поврежденных и включения резервных элементов или проведения ремонта, но не более чем на 24 ч.

Структура водоснабжения Седановского сельского поселения представлена следующими системами водоснабжения:

- комбинированной системой холодного водоснабжения п. Седаново;
- децентрализованной системой холодного водоснабжения п. Ковинский.

Централизованная система холодного водоснабжения Седановского сельского поселения в соответствии с принятой схемой водоснабжения обеспечивает:

- хозяйственно-питьевое водопотребление в жилых и общественных зданиях;
- технические нужды производственных объектов.

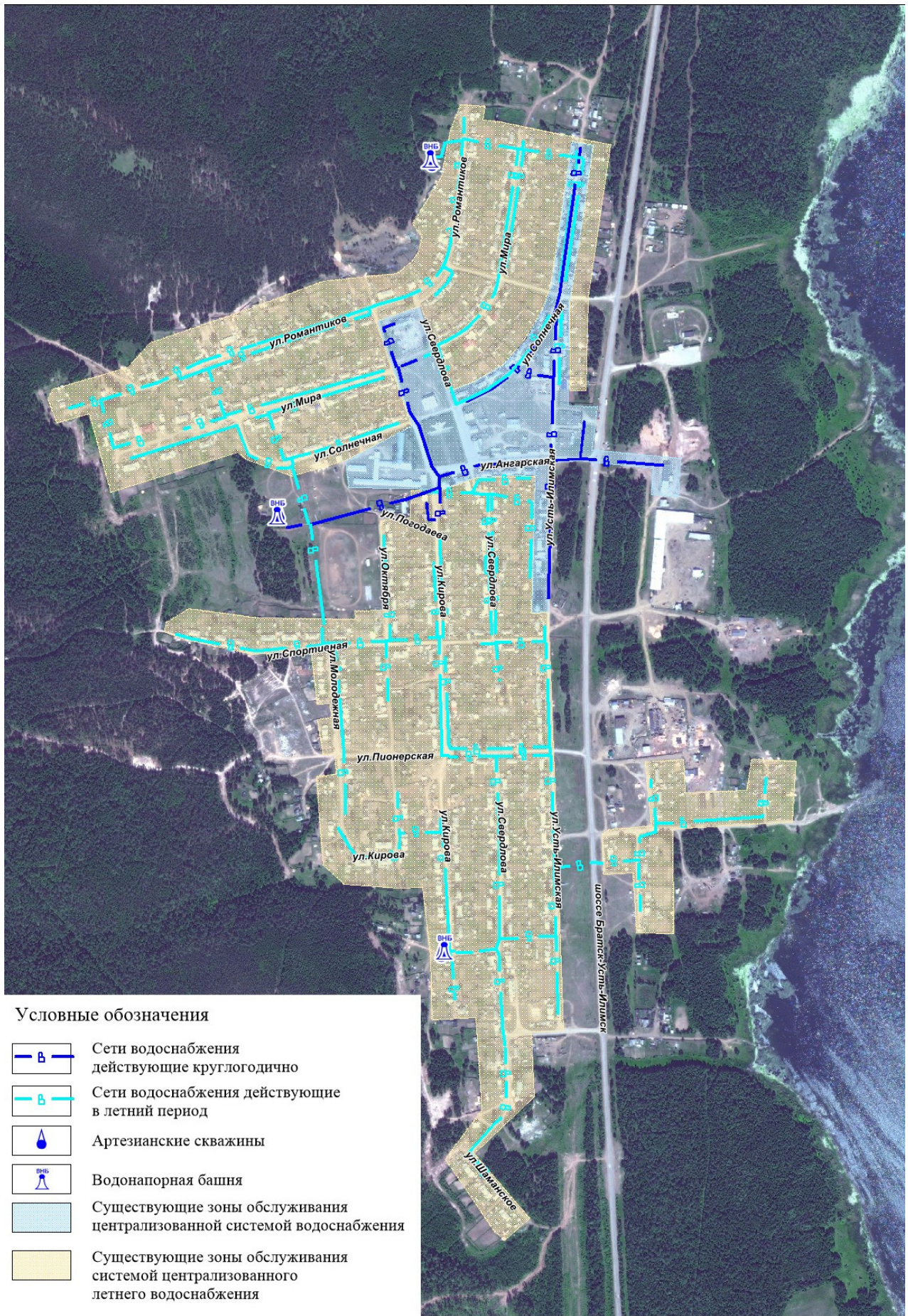
У эксплуатирующей организации, осуществляющей водоснабжение потребителей Седановского сельского поселения, отсутствует лицензия на пользование недрами (договор о водопользовании).

## **1.2 Технологические зоны водоснабжения, зоны централизованного и нецентрализованного водоснабжения и перечень централизованных систем водоснабжения**

В соответствии с требованиями Постановления Правительства Российской Федерации от 5 сентября 2013 г. №782 «О схемах водоснабжения и водоотведения» для централизованной системы водоснабжения Седановского сельского поселения выделены следующие технологические зоны:

- технологическая зона водоснабжения п. Седаново (существующие зоны обслуживания централизованной системой водоснабжения);

Схема централизованной системы водоснабжения п. Седаново с указанием зоны ее обслуживания в отношении потребителей представлена ниже (Рисунок 1).



**Рисунок 1 - Технологическая зона водоснабжения с указанием зоны обслуживания централизованной системы холодного водоснабжения п. Седаново**

### **1.3 Описание территорий, не охваченных централизованными системами водоснабжения**

#### **п. Ковинский**

Охват потребителей, получающих услугу централизованного водоснабжения (от водоразборных колонок, ввод водопровода в здание) составляет 0%. Потребители используют водоразбор из индивидуальных колодцев и скважин.

#### **п. Седаново**

В п. Седаново обеспеченность населения централизованным водоснабжением в течение 4 месяцев летнего периода составляет 95%, в течение 8 месяцев холодного периода года – 14%. В течение четырёх месяцев летнего периода (май-сентябрь) почти всё население п. Седаново обеспечено централизованным водоснабжением. В связи с тем, что основная часть магистральных трубопроводов проложена по воздушной линии, водоснабжение большей части посёлка в зимний период осуществляется путём развоза питьевой воды специализированным автотранспортом, индивидуально по абонентам. Круглогодичным централизованным водоснабжением обеспечены те абоненты, подвод водопровода к которым организован в подземном исполнении в лотках с тепловыми сетями.

Не обеспечено централизованным водоснабжением в летний период - 5% населения, в зимний период – 86% населения. Водоснабжение осуществляется за счет привозной воды от подземного водозабора, а также за счет индивидуальных колодцев и скважин.

### **1.4 Результаты технического обследования централизованных систем водоснабжения**

На стадии технического обследования и мониторинга работоспособности централизованных систем хозяйственно-питьевого водоснабжения Седановского сельского поселения по состоянию на февраль 2018 года подготовлен отчет (п.п. 0 - 1.4.3 настоящей пояснительной записки).

Основными критериями технического обследования были определены:

- наличие узлов учета и контроля на водозаборных сооружениях (скважинах);
- износ магистральных и разводящих водопроводных сетей, а также сооружений на них (колодцы, водоразборные колонки, запорная арматура);
- износ напорно-регулирующих сооружений (водонапорных башен);
- соответствие системы водоснабжения противопожарным требованиям (на основании СП 8.13130.2009 «Системы противопожарной защиты. Источники наружного противопожарного водоснабжения. Требования пожарной безопасности»);
- эффективность работы системы водоснабжения.

#### **1.4.1 Источники водоснабжения и водозаборные сооружения**

В настоящее время на территории Седановского сельского поселения действует и эксплуатируется две централизованные системы холодного водоснабжения с тремя источниками питания – подземные водозаборы.

#### **п. Седаново**

Источниками питания централизованной системы водоснабжения п. Седаново являются артезианские скважины с насосным оборудованием первого подъема:

- артезианская скважина № 1 (согласно паспорту № И-1238) расположена в западной части посёлка (ул. Солнечная), сооружена в 1969 году, ее глубина составляет 180 м, абсолютная отметка устья скважины – 312 м. Водоснабжение потребителей от скважины осуществляется круглогодично. Для обеспечения не замерзания оборудования источника

в зимний период внутри здания топится печь. Для подъема воды используется погружной насос марки ЭЦВ 10-160-100 производительностью 10 м<sup>3</sup>/час. Вода из скважины поступает в водонапорную башню емкостью 50 м<sup>3</sup>, затем самотеком распределяется по сети водоснабжения. Включение насоса для заполнения водонапорной башни осуществляется автоматически.

– артезианская скважина № 2 (согласно паспорту № 4751) расположена в юго-западной части поселка (ул. Кирова), сооружена в 1967 году, ее глубина составляет 120 м, абсолютная отметка устья скважины – 328 м. Водоснабжение потребителей осуществляется только в летний период. Для подъема воды используется погружной насос марки ЭЦВ-8-25-125 производительностью 8 м<sup>3</sup>/час. Вода из скважины поступает в водонапорную башню емкостью 30 м<sup>3</sup>, затем самотеком распределяется по сети водоснабжения. Включение насоса для заполнения водонапорной башни осуществляется автоматически в летний период, в зимний период скважина не эксплуатируется.

– артезианская скважина № 3 (согласно паспорту № ИР-118) расположена в северной части поселка (ул. Романтиков), сооружена в 1989 году, ее глубина составляет 96 м. Абсолютная отметка устья скважины – 344 м. Для подъема воды используется погружной насос марки ЭЦВ-8-25-125 производительностью 8 м<sup>3</sup>/час. Вода из скважины поступает в водонапорную башню емкостью 20 м<sup>3</sup>, затем самотеком распределяется по сети водоснабжения. Включение насоса для заполнения водонапорной башни осуществляется автоматически в летний период, в зимний период скважина не эксплуатируется.

Отбор воды для нужд пожаротушения осуществляется за счет сливных рукавов, установленных на водонапорных башнях.

#### **п. Ковинский**

На территории п. Ковинский централизованная система водоснабжения отсутствует. Потребители используют водоразбор из индивидуальных колодцев и скважин.

### **1.4.2 Сооружения очистки и подготовки воды**

Водопроводные очистные сооружения в Седановском сельском поселении отсутствуют. Вода, забираемая из источников воды (трех артезианских скважин) проходит очистку в фильтровых колоннах, установленных в скважинах. Рабочая часть фильтра каждой скважины: дырчатая или щелевая. Качество воды, подаваемой потребителям, не соответствует требованиям СанПиН 2.1.4.1074-01 «Питьевая вода. Гигиенические требования к качеству воды централизованных систем питьевого водоснабжения. Контроль качества. Гигиенические требования к обеспечению безопасности систем горячего водоснабжения», ГОСТ 2761-84 «Источники централизованного хозяйственно-питьевого водоснабжения. Гигиенические, технические требования и правила выбора», ГОСТ 51232-98 «Вода питьевая. Общие требования к организации и методам контроля качества», по ряду бактериологических и химических показателей.

### **1.4.3 Водопроводные насосные станции**

На территории Седановского сельского поселения насосные станции второго подъема отсутствуют.

### **1.4.4 Водопроводные сети**

#### **п. Ковинский**

На территории п. Ковинский централизованная система водоснабжения отсутствует.

#### **п. Седаново**



В настоящее время водоснабжение потребителей п. Седаново осуществляется посредством подачи воды от трех водозаборных узлов – артезианских скважин №№ 1 (И-1238), 2 (4751), 3 (ИР-118).

Водоснабжение населения осуществляется посредством ввода водопровода в здания, а также за счет индивидуальных колодцев и скважин.

Напор (давление) в сети задается регулируемыми емкостями – тремя водонапорными башнями, емкостью 50, 30 и 20 м<sup>3</sup>. Свободный напор в сети с учетом типологии застройки (одноэтажная индивидуальная жилая застройка, одно- и двухэтажная застройка зданиями общественно-делового назначения) составляет 14 метров.

Протяженность водопроводных сетей составляет 14175 м, в том числе летний водопровод протяженностью 10675 м, круглогодично действующий водопровод - 3478 м. На водопроводной сети водоразборные колонки и пожарные гидранты не установлены. Сети водоснабжения выполнены из стальных труб диаметрами 32 - 200 мм. Износ водопроводной сети составляет до 100%.

#### **1.4.5 Централизованная система горячего водоснабжения**

На территории п. Седаново вода на горячее водоснабжение забирается непосредственно из тепловой сети (открытая схема теплоснабжения). В перспективе система горячего водоснабжения не предусматривается.

### **1.5 Технические и технологические проблемы существующей системы водоснабжения**

Основные технические и технологические проблемы действующей системы централизованного водоснабжения Седановского сельского поселения состоят в следующем:

- отсутствие системы очистки и обеззараживания воды перед подачей потребителю;
- не герметичность оголовков скважин, что приводит к попаданию загрязненных поверхностных вод в скважины;
- не соответствие подаваемой воды требуемым нормативам СанПиН 2.1.4.1074-01, ГОСТ 2761-84, ГОСТ 51232-98;
- зоны санитарной охраны водозаборных узлов питьевого назначения в соответствии с требованиями СанПиН 2.1.4.1110-02 «Зоны санитарной охраны источников водоснабжения и водопроводов питьевого назначения» не организованы;
- снабжение части населения привозной питьевой водой;
- значительный износ сетей и объектов водоснабжения;
- низкая степень системы автоматизации на объектах водоснабжения;
- отсутствие приборов учета и контроля на источниках водоснабжения, у большей части водопотребителей.

### **1.6 Технические и технологические решения по предотвращению замерзания воды применительно к территориям распространения вечномерзлых грунтов**

На территории Усть-Илимского района мерзлотные процессы связаны с очагами многолетнемерзлых пород (относятся к типу островных), которые, как правило, располагаются в понижениях и особенно заболоченных днищах и нижних частях склонов речных долин. Здесь проявляются такие формы проявления мерзлотных процессов как бугры пучения, солифлюкционные террасы, курумники, термокарст, погребенные льды, полигональные грунты, наледы.

Многолетняя мерзлота достигает мощности 30-40 м и распространена в виде частых островов на всех элементах рельефа. Глубина сезонного промерзания пород составляет 2-2,5 м.

Ввиду эксплуатации систем водоснабжения в наименее суровых климатических условиях (по строительно-климатическому районированию СП 131.13330.2012 «Строительная климатология. Актуализированная редакция СНиП 23-01-99» Усть-Илимский район относится к климатическому району ID), необходимо соблюдать расчетную глубину заложения трубопроводов.

Глубина заложения сетей водопровода должна быть на 0,5 м больше расчетной глубины проникновения в грунт нулевой температуры (СП 31.13330.2012).

Также во избежание фактов замерзания воды на отдельных участках действующих централизованных систем водоснабжения (водопроводные сети и сооружения), не отвечающих требованиям нормативной тепловой изоляции, рекомендуется на ответственных участках систем применять современные технологии термической защиты.

Минимальная глубина заложения водопровода в случае совместной прокладки сети с тепловым спутником (теплотрасса, греющий электрический кабель), должна быть не менее 1 м до верха трубы, проложенной под поверхностью с интенсивным движением транспорта, и до 0,7 м – под поверхностью с незначительным движением транспорта.

### **1.7 Перечень лиц, владеющих на праве собственности или другом законном основании объектами централизованной системы водоснабжения, с указанием принадлежащих этим лицам таких объектов (границ зон, в которых расположены такие объекты)**

Лицом, владеющим ниже перечисленными объектами и сетями водоснабжения Седановского сельского поселения, является администрация Усть-Илимского района, согласно Постановлению администрации муниципального образования «Усть-Илимский район» № 20 от 19.01.2018г. «Об утверждении перечня объектов, расположенных на территории муниципального образования «Усть-Илимский район», в отношении которых планируется заключение концессионных соглашений. Вид права – собственность:

#### ***п. Седаново***

- водопроводные сети протяженностью 10675 м (летний водопровод);
- артезианские скважины №№ И-1238, 4751, ИР-118;
- подземное сооружение (насос ЭЦВ8-40-180), западная окраина п. Седаново;
- водопроводные сети протяженностью 3478 м (круглогодично действующий водопровод).

К объектам, находящимся в иной собственности либо безхозяйственным, относятся:

#### ***п. Седаново***

- водонапорные башни объемом 50, 30 и 20 м<sup>3</sup>;

Эксплуатацией сетей и объектов водоснабжения занимается ООО "Констэнэрготранс".

Границы зон размещения, а также зон санитарной охраны объектов централизованных систем водоснабжения Седановского сельского поселения представлены в составе графических материалов проекта «Карта (схема) планируемого размещения объектов централизованной системы холодного водоснабжения и водоотведения п. Седаново Седановского муниципального образования».

## **2 НАПРАВЛЕНИЯ РАЗВИТИЯ ЦЕНТРАЛИЗОВАННОЙ СИСТЕМЫ ВОДОСНАБЖЕНИЯ СЕДАНОВСКОГО СЕЛЬСКОГО ПОСЕЛЕНИЯ**

### **2.1 Различные сценарии развития централизованной системы водоснабжения**

Предусматривается один вариант развития системы водоснабжения Седановского сельского поселения, который ориентирован на стабилизацию численности, а также уровня благосостояния населения с обеспечением нормативной надежности системы и достижением максимального комфорта потребителя посредством ввода водопровода каждому абоненту.

### **2.2 Основные направления, принципы, задачи и целевые показатели развития централизованной системы водоснабжения**

*На период расчетного срока реализации Схемы водоснабжения населенных пунктов Седановского сельского поселения (до 2028 г.), необходимо выполнить ряд следующих мероприятий:*

#### **п. Седаново**

– реконструкция существующих артезианских скважин, расположенных в западной части поселка по ул. Солнечная, в юго-западной части поселка по ул. Кирова, в северной части поселка по ул. Романтиков с выполнением замены морально и физически устаревшего насосного оборудования на современное высокоэффективное (насосы с частотным регулированием), а также с выполнением установки герметичных оголовков скважин;

– строительство новой скважины на территории водозаборов по ул. Солнечная, по ул. Кирова, по ул. Романтиков с установкой современного высокоэффективного насосного оборудования (насосы с частотным регулированием) и установкой герметичного оголовка скважины, в теплом отапливаемом павильоне;

– установка оборудования для ультрафиолетового обеззараживания воды на водозаборах по ул. Солнечная, ул. Кирова, ул. Романтиков;

– прокладка распределительных водопроводных сетей из стальных трубопроводов диаметрами 75, 90 мм, протяженностью 1,3 км с целью повышения надежности водоснабжения потребителей в юго-западной и восточной части села (кольцевании сети водоснабжения) и подключения планируемого пожарного резервуара к централизованной системе водоснабжения;

– строительство дополнительного источника наружного пожаротушения – пожарного резервуара емкостью 100 м<sup>3</sup>, предусматриваемого в районе ул. Солнечная;

– реконструкция существующих магистральных и распределительных сетей водоснабжения круглогодичного пользования с заменой на новые стальные трубы диаметрами 75, 90 мм общей протяженностью 3,5 км;

– реконструкция существующего водопровода летнего пользования с переводом на круглогодичное действие с заменой на новые стальные трубы диаметрами 75, 90 мм общей протяженностью 10,7 км;

– установка приборов учета и контроля отпуска воды на трубопроводе, подающем воду после оборудования для ультрафиолетового обеззараживания в магистральный водопровод на водозаборах по ул. Солнечная, ул. Кирова, ул. Романтиков;

– организация ввода водопровода абонентам первой категории (объекты социального обслуживания населения), включая оснащение их приборами учета воды;

– оказание содействия в подключении к водопроводу частных потребителей, с обязательным контролем установки и регистрации приборов учета воды;

– организация зон санитарной охраны источников водоснабжения питьевого назначения с соблюдением требований СанПиН 2.1.4.1110-02.

## **2.3 Противопожарное водоснабжение Седановского сельского поселения**

В целях обеспечения первичных мер пожарной безопасности в границах п. Седаново имеются водонапорные башни, оборудованные сливными рукавами.

Для нужд пожаротушения в п. Седаново (ул. Солнечная) предлагается строительство дополнительного источника наружного пожаротушения – пожарного резервуара.

Расход воды на наружное пожаротушение (из водопроводной сети, на один пожар) и количество одновременных пожаров приняты на основании СП 8.13130.2009 (п. 5.1). Расход воды на наружное пожаротушение на 1 пожар принят 10 л/с; расчетное количество одновременных пожаров – один; продолжительность тушения пожара – 3 часа.

Согласно СП 10.13330.2009 «Системы противопожарной защиты. Внутренний противопожарный водопровод. Требования пожарной безопасности» внутренний противопожарный водопровод не предусматривается.

Водопроводные сети предусмотрены кольцевыми. Тупиковые линии водопроводов допускается применять: для подачи воды на противопожарные или на хозяйственно-противопожарные нужды независимо от расхода воды на пожаротушение - при длине линий не свыше 200 м. Кольцевание наружных водопроводных сетей внутренними водопроводными сетями зданий и сооружений не допускается.

Пожарные гидранты надлежит предусматривать вдоль автомобильных дорог на расстоянии не более 2,5 м от края проезжей части, но не ближе 5 м от стен зданий; допускается располагать гидранты на проезжей части. Пожарные гидранты следует устанавливать на кольцевых участках водопроводных линий.

Расстановка пожарных гидрантов на водопроводной сети должна обеспечивать пожаротушение любого обслуживаемого данной сетью здания, сооружения или его части не менее чем от двух гидрантов при расходе воды на наружное пожаротушение 15 л/с и более и одного - при расходе воды менее 15 л/с с учётом прокладки рукавных линий длиной, не более 100 – 150 м (при наличии мотопомп), по дорогам с твердым покрытием.

Расстояние между гидрантами определяется расчетом, учитывающим суммарный расход воды на пожаротушение и пропускную способность устанавливаемого типа гидрантов по ГОСТ 8220.

Пожарные гидранты должны находиться в исправном состоянии, а в зимнее время должны быть утеплены и очищаться от снега и льда. Дороги и подъезды к источникам противопожарного водоснабжения должны обеспечивать проезд пожарной техники к ним в любое время года.

У гидрантов, а также по направлению движения к ним, должны быть установлены соответствующие указатели (объемные со светильником или плоские, выполненные с использованием светоотражающих покрытий, стойких к воздействию атмосферных осадков и солнечной радиации). На них должны быть четко нанесены цифры, указывающие расстояние до водоисточника.

### ***Требования пожарной безопасности к наружному противопожарному водоснабжению***

Наружное противопожарное водоснабжение должно предусматриваться как на селитебной, так и на производственной территориях. Наружный противопожарный водопровод, как правило, объединяется с хозяйственно-питьевым или производственным водопроводом.

Допускается осуществлять наружное противопожарное водоснабжение из емкостей (резервуаров, водоемов), а также рек, минимальный дебит которых обеспечивает расчетный расход воды на пожаротушение, с устройством пожарных подъездов или приемных колодцев для отдельно стоящих зданий классов функциональной пожарной опасности Ф2, Ф3, Ф4 объемом до 1000 куб. м, расположенных в населенных пунктах, не имеющих кольцевого противопожарного водопровода; всех зданий объемом св. 1000 куб. м; производственных зданий с производствами категорий В, Г и Д по пожарной и взрывопожарной опасности при расходе воды на наружное пожаротушение более 10 л/с; складов грубых кормов объемом до 1000 куб. м; складов минеральных удобрений объемом зданий до 5000 куб. м; зданий радиотелевизионных передающих станций; зданий холодильников и хранилищ овощей и фруктов.

Допускается не предусматривать противопожарное водоснабжение отдельно стоящих, расположенных вне населенных пунктов зданий предприятий общественного питания класса функциональной пожарной опасности Ф3.2 при объеме зданий до 1000 куб. м и предприятий торговли класса функциональной пожарной опасности Ф3.1 при площади до 150 кв. м (за исключением протоварных магазинов), а также зданий классов функциональной пожарной опасности Ф2, Ф3, Ф4 I и II степени огнестойкости объемом до 250 куб. м, расположенных в населенных пунктах; производственных зданий I и II степени огнестойкости объемом до 1000 куб. м (за исключением зданий с металлическими незащищенными или деревянными несущими конструкциями, а также с полимерным утеплителем объемом до 250 куб.м.) с производствами категории Д по пожарной и взрывопожарной опасности; предприятий по изготовлению железобетонных изделий и товарного бетона со зданиями I и II степени огнестойкости, размещаемых в населенных пунктах, оборудованных сетями водопровода при условии размещения гидрантов на расстоянии не более 200 м от наиболее удаленного здания; сезонных универсальных приемозаготовительных пунктов сельскохозяйственных продуктов при объеме зданий до 1000 куб. м; зданий складов горючих материалов и негорючих материалов в горючей упаковке площадью до 50 кв. м.

Качество воды источников противопожарного водоснабжения должно соответствовать условиям эксплуатации пожарного оборудования и применяемым способам пожаротушения.

Противопожарный водопровод следует создавать, как правило, низкого давления. Противопожарный водопровод высокого давления создается только при соответствующем обосновании. В водопроводе высокого давления стационарные пожарные насосы должны быть оборудованы устройствами, обеспечивающими пуск насосов не позднее чем через 5 мин. после подачи сигнала о возникновении пожара.

Минимальный свободный напор в сети противопожарного водопровода низкого давления (на уровне поверхности земли) при пожаротушении должен быть не менее 10 м. Минимальный свободный напор в сети противопожарного водопровода высокого давления должен обеспечивать высоту компактной струи не менее 20 м при максимально необходимом расходе воды на пожаротушение и расположении пожарного ствола на уровне наивысшей точки самого высокого здания. Свободный напор в сети объединенного водопровода должен быть не менее 10 м и не более 60 м.

#### ***Требования пожарной безопасности к насосным станциям***

Насосные станции, подающие воду непосредственно в сеть противопожарного и объединенного водопровода, надлежит относить к I категории.

Отметку оси насосов следует определять, как правило, из условия установки корпуса насосов под заливом.

При определении отметки оси насосов следует учитывать допустимую вакуумметрическую высоту всасывания (от расчетного минимального уровня воды) или требуемый заводом-изготовителем необходимый подпор со стороны всасывания, а также

потери напора во всасывающем трубопроводе, температурные условия и барометрическое давление.

Примечание - В насосных станциях II категории допускается установка насосов не под заливом, при этом следует предусматривать вакуум-насосы и вакуум-котел.

Выбор типа насосов и количества рабочих агрегатов надлежит производить на основании расчетов совместной работы насосов, водоводов, сетей, регулирующих емкостей, условий пожаротушения.

При выборе типа насосных агрегатов надлежит обеспечивать минимальную величину избыточных напоров, развиваемых насосами при всех режимах работы, за счет использования регулирующих емкостей, регулирования числа оборотов, изменения числа и типов насосов, обрезки или замены рабочих колес в соответствии с изменением условий их работы в течение расчетного срока.

Примечания:

- в машинных залах допускается установка групп насосов различного назначения;
- в насосных станциях, подающих воду на хозяйственно-питьевые нужды, установка насосов, перекачивающих пахучие и ядовитые жидкости, запрещается, за исключением насосов, подающих раствор пенообразователя в систему пожаротушения.

В насосных станциях для группы насосов одного назначения, подающих воду в одну и ту же сеть или водоводы, количество резервных агрегатов следует принимать: в насосных станциях для I категории - 2 ед., для II категории - 1 ед.

В насосных станциях объединенных водопроводов высокого давления или при установке только пожарных насосов следует предусматривать один резервный пожарный агрегат независимо от количества рабочих агрегатов.

Количество всасывающих линий к насосной станции независимо от числа и групп установленных насосов, включая пожарные, должно быть не менее двух.

Количество напорных линий от насосных станций I и II категорий должно быть не менее двух. Для насосных станций III категории допускается устройство одной напорной линии.

При выключении одной всасывающей (напорной) линии остальные следует рассчитывать на пропуск полного расчетного расхода воды на тушение пожара.

Насосные станции противопожарного водоснабжения допускается размещать в производственных зданиях, при этом они должны быть отделены противопожарными преградами с пределами огнестойкости REI-120 и иметь отдельный выход непосредственно наружу.

#### ***Требования пожарной безопасности к водопроводным сетям и сооружениям на них***

Количество линий водоводов надлежит принимать с учетом категории системы водоснабжения и очередности строительства.

При прокладке водоводов в две или более линии необходимость устройства переключений между водоводами определяется в зависимости от количества независимых водозаборных сооружений или линий водоводов, подающих воду потребителю, при этом в случае отключения одного водовода или его участка нужды пожаротушения должны обеспечиваться на 100%.

При прокладке водовода в одну линию и подаче воды от одного источника должен быть предусмотрен объем воды для целей пожаротушения на время ликвидации аварии на водоводе. При подаче воды от нескольких источников аварийный объем воды может быть уменьшен.

Водопроводные сети должны быть, как правило, кольцевыми. Тупиковые линии водопроводов допускается применять: для подачи воды на противопожарные или на хозяйственно-противопожарные нужды независимо от расхода воды на пожаротушение - при длине линий не свыше 200 м.

Кольцевание наружных водопроводных сетей внутренними водопроводными сетями зданий и сооружений не допускается.

При ширине проезжей части более 20 м допускается прокладка дублирующих линий, исключаящих пересечение проезжей части вводами.

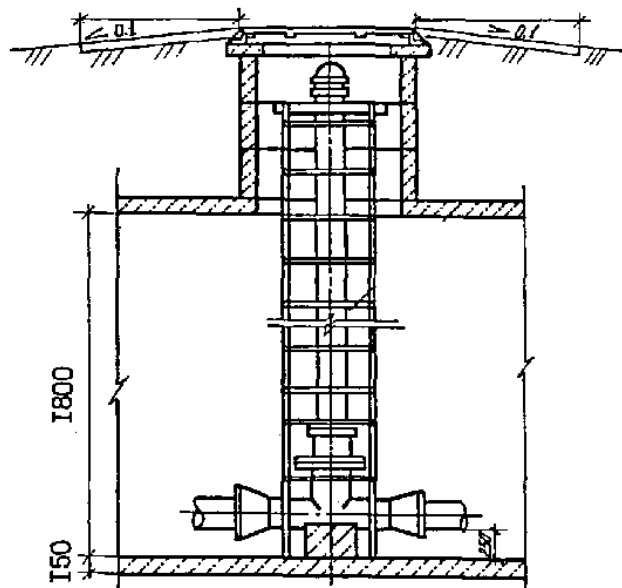
В этих случаях пожарные гидранты следует устанавливать на сопроводительных или дублирующих линиях.

При ширине проезжей части в пределах красных линий 60 м и более следует рассматривать также вариант прокладки сетей водопровода по обеим сторонам улиц.

Пожарные гидранты надлежит предусматривать вдоль автомобильных дорог на расстоянии не более 2,5 м от края проезжей части, но не ближе 5 м от стен зданий; допускается располагать гидранты на проезжей части.

Пожарные гидранты следует устанавливать на кольцевых участках водопроводных линий. Допускается установка гидрантов на тупиковых линиях водопровода протяженностью не более 200 м, а также принятия мер против замерзания воды в них.

Расстановка пожарных гидрантов на водопроводной сети должна обеспечивать пожаротушение любого обслуживаемого данной сетью здания, сооружения или его части не менее чем от двух гидрантов при расходе воды на наружное пожаротушение 15 л/с и более и одного - при расходе воды менее 15 л/с с учетом прокладки рукавных линий нормативной длины по дорогам с твердым покрытием.



**Рисунок 2 – Схема установки пожарного гидранта на водопроводной сети**

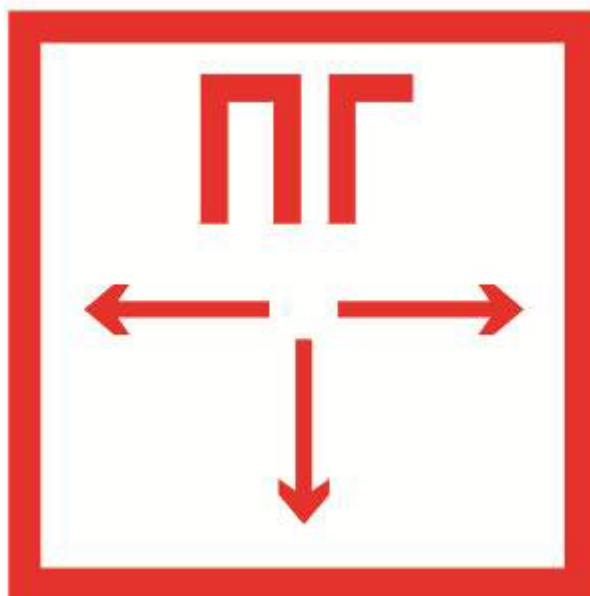
Расстояние между гидрантами определяется расчетом, учитывающим суммарный расход воды на пожаротушение и пропускную способность устанавливаемого типа гидрантов по ГОСТ 8220.

Пожарные гидранты должны находиться в исправном состоянии, а в зимнее время должны быть утеплены и очищаться от снега и льда. Дороги и подъезды к источникам противопожарного водоснабжения должны обеспечивать проезд пожарной техники к ним в любое время года.



У гидрантов и водоемов (водоисточников), а также по направлению движения к ним должны быть установлены соответствующие указатели (объемные со светильником или плоские, выполненные с использованием светоотражающих покрытий, стойких к воздействию атмосферных осадков и солнечной радиации). На них должны быть четко нанесены цифры, указывающие расстояние до водоисточника.

Местоположение и количество пожарных гидрантов необходимо определять на стадии разработки проектной документации на реконструкцию существующих и строительство новых сетей хозяйственно-питьевого и противопожарного водоснабжения.



**Рисунок 3 – Указатель местоположения пожарного гидранта**

Водопроводные линии, как правило, следует прокладывать под землей. При теплотехническом и технико-экономическом обосновании допускаются наземная и надземная прокладки, прокладка в туннелях, а также прокладка водопроводных линий в туннелях совместно с другими подземными коммуникациями, за исключением трубопроводов, транспортирующих легковоспламеняющиеся и горючие жидкости и горючие газы. При прокладке линий противопожарных и объединенных с противопожарными водопроводами в туннелях наземно или надземно пожарные гидранты должны устанавливаться в колодцах.

При подземной прокладке линий противопожарных и объединенных с противопожарными водопроводами запорная, регулирующая и предохранительная трубопроводная арматура должна устанавливаться в колодцах (камерах).

Запорная арматура на водоводах и линиях водопроводной сети должна быть с ручным или механическим приводом (от передвижных средств). Установка пожарных гидрантов в общем колодце с запорной арматурой, имеющей электропривод, не допускается.

Установка запорной арматуры вне колодцев (камер) допускается при обосновании в специальных технических условиях.

Задвижки (затворы) на трубопроводах любого диаметра при дистанционном или автоматическом управлении должны быть с электроприводом.

Допускается применение пневматического, гидравлического или электромагнитного привода.

При отсутствии дистанционного или автоматического управления запорную арматуру диаметром 400 мм и менее следует предусматривать с ручным приводом, диаметром более 400 мм - с электрическим приводом или гидравлическим приводом; в отдельных случаях при обосновании допускается установка арматуры диаметром более 400 мм с ручным приводом.

Во всех случаях следует предусматривать возможность ручного открывания и закрывания арматуры.

При определении размеров колодцев минимальные расстояния до внутренних поверхностей колодца надлежит принимать:

- от стенок труб при диаметре труб до 400 мм - 0,3 м, от 500 до 600 мм - 0,5 м, более 600 мм - 0,7 м;
- от плоскости фланца при диаметре труб до 400 мм - 0,3 м, более 400 мм - 0,5 м;
- от края раструба, обращенного к стене, при диаметре труб до 300 мм - 0,4 м, более 300 мм - 0,5 м;
- от низа трубы до дна при диаметре труб до 400 мм - 0,25 м, от 500 до 600 мм - 0,3 м, более 600 мм - 0,35 м;
- от верха штока задвижки с выдвижным шпинделем - 0,3 м;
- от маховика задвижки с невыдвижным шпинделем - 0,5 м;
- от крышки гидранта до крышки колодца не более 450 мм по вертикали, расстояние в свету между гидрантом и верхом обечайки не менее 100 мм;
- высота рабочей части колодцев должна быть не менее 1,5 м.

Выбор диаметров труб водоводов и водопроводных сетей надлежит производить на основании технико-экономических расчетов, учитывая при этом условия их работы при аварийном выключении отдельных участков.

Диаметр труб водопровода, объединенного с противопожарным, в городских округах и на производственных объектах должен быть не менее 100 мм.

#### ***Требования к резервуарам и водоемам с запасами воды на цели наружного пожаротушения***

Емкости в системах водоснабжения в зависимости от назначения должны включать регулирующий, пожарный, аварийный и контактный объемы воды.

Пожарный объем воды надлежит предусматривать в случаях, когда получение необходимого количества воды для тушения пожара непосредственно из источника водоснабжения технически невозможно или экономически нецелесообразно.

Пожарный объем воды в резервуарах должен определяться из условия:

- обеспечения пожаротушения из наружных гидрантов и внутренних пожарных кранов;
- специальных средств пожаротушения (спринклеров, дренчеров и др., не имеющих собственных резервуаров);
- максимальных хозяйственно-питьевых и производственных нужд на весь период пожаротушения.

Водоемы, из которых производится забор воды для целей пожаротушения, должны иметь подъезды с площадками (пирсами) с твердым покрытием размерами не менее 12 x 12 м для установки пожарных автомобилей в любое время года.

Примечание - При определении пожарного объема воды в резервуарах допускается учитывать пополнение его во время тушения пожара, если подача воды в них осуществляется системами водоснабжения I и II категорий.

Общее количество резервуаров одного назначения в одном водопроводном узле должно быть не менее двух.

Во всех резервуарах в узле наинизшие и наивысшие уровни пожарных, аварийных и регулирующих объемов должны быть соответственно на одинаковых отметках.

При выключении одного резервуара в остальных должно храниться не менее 50% пожарного и аварийного объемов воды.

Оборудование резервуаров должно обеспечивать сохранность пожарного объема воды, а также возможность независимого включения и опорожнения каждого резервуара.

Устройство одного резервуара допускается в случае отсутствия в нем пожарного и аварийного объемов.

Объем пожарных резервуаров и искусственных водоемов надлежит определять исходя из расчетных расходов воды и продолжительности тушения пожаров.

Примечания:

– объем открытых искусственных пожарных водоемов необходимо рассчитывать с учетом возможного испарения воды и образования льда. Превышение кромки открытого водоема над наивысшим уровнем воды в нем должно быть не менее 0,5 м.

– к пожарным резервуарам, водоемам и приемным колодцам должен быть обеспечен свободный подъезд пожарных машин.

– у мест расположения пожарных резервуаров и водоемов должны быть предусмотрены указатели по ГОСТ Р 12.4.026.

Количество пожарных резервуаров или искусственных водоемов должно быть не менее двух, при этом в каждом из них должно храниться 50% объема воды на пожаротушение.

Пожарные резервуары или искусственные водоемы надлежит размещать из условия обслуживания ими зданий, находящихся в радиусе:

– при наличии автонасосов - 200 м;

– при наличии мотопомп - 100 - 150 м в зависимости от технических возможностей мотопомп.

Для увеличения радиуса обслуживания допускается прокладка от резервуаров или искусственных водоемов тупиковых трубопроводов длиной не более 200 м.

Расстояние от точки забора воды из резервуаров или искусственных водоемов до зданий III, IV и V степеней огнестойкости и до открытых складов горючих материалов должно быть не менее 30 м, до зданий I и II степеней огнестойкости - не менее 10 м.

Подачу воды для заполнения пожарных резервуаров и искусственных водоемов следует предусматривать по пожарным рукавам.

Если непосредственный забор воды из пожарного резервуара или водоема автонасосами или мотопомпами затруднен, надлежит предусматривать приемные колодцы объемом 3 - 5 куб. м. Диаметр трубопровода, соединяющего резервуар или водоем с приемным колодцем, следует принимать из условия пропуск расчетного расхода воды на наружное пожаротушение, но не менее 200 мм. Перед приемным колодцем на соединительном трубопроводе следует устанавливать колодец с задвижкой, штурвал которой должен быть выведен под крышку люка.

На соединительном трубопроводе со стороны искусственного водоема следует предусматривать решетку.

Пожарные резервуары и искусственные водоемы оборудовать переливными и спускными трубопроводами не требуется.

Вне резервуара или водонапорной башни на отводящем (подводяще-отводящем) трубопроводе следует предусматривать устройство для отбора воды автоцистернами и пожарными машинами.

Напорные резервуары и водонапорные башни противопожарных водопроводов высокого давления должны быть оборудованы автоматическими устройствами, обеспечивающими их отключение при пуске пожарных насосов.

Емкости и их оборудование должны быть защищены от замерзания воды. Допускается предусматривать подогрев воды в пожарных резервуарах с помощью водяных или паровых нагревательных приборов, подключенных к системам центрального отопления зданий.

***Требования пожарной безопасности к электрооборудованию, технологическому контролю, автоматизации и системе управления насосных станций и резервуаров***

Категории надежности электроснабжения электроприемников сооружений систем водоснабжения следует определять по требованиям Правил устройства электроустановок (ПУЭ).

Категория надежности электроснабжения насосной станции должна быть такой же, как категория насосной станции, принятая на основании:

- насосные станции, подающие воду непосредственно в сеть противопожарного и объединенного водопровода, надлежит относить к I категории;
- насосные станции противопожарного и объединенного водопровода при соответствующем обосновании допускается относить ко II категории.

В насосных станциях следует предусматривать измерение давления в напорных водоводах и у каждого насосного агрегата, расходов воды на напорных водоводах, а также контроль аварийного уровня воды в машинном зале на уровне фундаментов электроприводов.

Необходимо предусматривать постоянный контроль напряжения в цепях управления и сигнализации пожарных насосов.

Насосные станции всех назначений должны проектироваться, как правило, с управлением без постоянного обслуживающего персонала:

- автоматическим - в зависимости от технологических параметров (уровня воды в емкостях, давления или расхода воды в сети);
- дистанционным (телемеханическим) - из пункта управления;
- местным - периодически приходящим персоналом с передачей необходимых сигналов на пункт управления или пункт с постоянным присутствием обслуживающего персонала.

При автоматическом или дистанционном (телемеханическом) управлении должно предусматриваться также местное управление.

В насосных станциях должна предусматриваться блокировка, исключающая использование пожарного, а также аварийного объема воды в резервуарах.

Управление пожарными насосами следует принимать дистанционным, при этом одновременно с включением пожарного насоса должна автоматически сниматься блокировка, запрещающая использование пожарного объема воды, а также должны выключаться промывные насосы (при их наличии). В противопожарных водопроводах высокого давления одновременно с включением пожарных насосов должны автоматически выключаться все насосы другого назначения и закрываться задвижки на подающем трубопроводе в водонапорную башню или напорные резервуары.

В резервуарах и баках с запасами воды на цели пожаротушения следует предусматривать измерение уровней воды и их контроль (при необходимости) для использования в системах автоматики или передачи сигналов в насосную станцию или пункт управления.

Пункт управления системы противопожарного водоснабжения должен оперативно подчиняться пункту управления промышленного предприятия или населенного пункта.

Допускается предусматривать управление системой противопожарного водоснабжения из объединенного пункта управления для промышленного предприятия и коммунального хозяйства при условии оснащения этого пункта самостоятельными диспетчерскими щитами и пультами управления системами противопожарного водоснабжения.

Диспетчерское управление системой противопожарного водоснабжения должно обеспечиваться прямой телефонной связью пункта управления с контролируемыми сооружениями, различными службами эксплуатации сооружений, энергодиспетчером, организацией, эксплуатирующей водопровод, и пожарной охраной.

Пункты управления системы противопожарного водоснабжения следует размещать на площадках водопроводных сооружений в административно-бытовых зданиях, зданиях фильтров или насосных станций.

### 3 БАЛАНС ВОДОСНАБЖЕНИЯ И ПОТРЕБЛЕНИЯ ГОРЯЧЕЙ, ПИТЬЕВОЙ, ТЕХНИЧЕСКОЙ ВОДЫ

#### 3.1 Современные балансы потребления горячей, питьевой, технической воды

##### 3.1.1 Сведения о фактическом потреблении населением горячей, питьевой, технической воды

Основным потребителем воды в Седановском сельском поселении является население (92%). Соотношение распределения потребления воды между населением и объектами общественно-делового назначения в п. Седаново Седановского сельского поселения приведено далее (Таблица 4). Средний суточный объем подачи воды в сеть насосными станциями первого подъема п. Седаново составляет 82,79 м<sup>3</sup>/сут. Расчетный общий максимальный объем подачи воды в сеть (при 1% обеспеченности) с учетом суточной, часовой и внутрисуточной неравномерности составит – 1,955 л/с (при общем коэффициенте часовой неравномерности 8,5).

**Таблица 4 - Распределение водопотребления между населением и объектами общественно-делового назначения в населенных пунктах Седановского сельского поселения**

| № | Участок водоснабжения<br>(наименование населенного пункта) | Q <sub>факт</sub> <sup>год</sup> ,<br>м <sup>3</sup> /год | Объекты<br>общественно-делового<br>назначения,<br>производственной и<br>предпринимательской<br>деятельности |       | Объекты жилого<br>назначения                              |       |
|---|--|---|---|-------|---|-------|
|   |  |   | Q <sub>факт</sub> <sup>год</sup> ,<br>м <sup>3</sup> /год   | %     | Q <sub>факт</sub> <sup>год</sup> ,<br>м <sup>3</sup> /год | %     |
| 1 | п. Седаново  | 24176,00  | 3368,00   | 13,93 | 20808,00  | 86,07 |

### 3.1.2 Общий баланс подачи и реализации воды

Таблица 5 – Общий баланс подачи и реализации воды Седановского сельского поселения (среднесуточный, годовой)

| №             | Наименование потребителя | Количество абонентов (население) | Водопотребление   |  |  |                    |                                 |                    |
|---------------|--------------------------|----------------------------------|---|--|--|--------------------|---------------------------------|--------------------|
|               |                          |                                  | Техническое   |  | Объем потерь воды                      | Подано воды в сеть | Объем воды на собственные нужды | Объем подъема воды |
|               |                          |                                  | Объем реализации воды (в среднем за год), м <sup>3</sup> /сут | Годовой объем реализации воды, м <sup>3</sup> /год |  |                    |                                 |                    |
|               |                          |                                  |   |  | Q <sup>год</sup> , м <sup>3</sup> /год |                    |                                 |                    |
| 1             | п. Седаново              | 1362                             | 66,24   | 24176,00   | 16,56                                  | 82,79              | 0,00                            | 82,79              |
|               |                          |                                  |   |  | 6044,00                                | 30220,00           | 0,00                            | 30220,00           |
| <b>ИТОГО:</b> |                          | <b>1362</b>                      | <b>66,24</b>  | <b>24176,00</b>                                    | <b>16,56</b>                           | <b>82,79</b>       | <b>0,00</b>                     | <b>82,79</b>       |
|               |                          |                                  |   |  | <b>6044,00</b>                         | <b>30220,00</b>    | <b>0,00</b>                     | <b>30220,00</b>    |

### 3.1.3 Территориальный баланс подачи технической воды по технологическим зонам водоснабжения

Таблица 6 – Территориальный баланс подачи технической воды по эксплуатационным зонам централизованных систем водоснабжения Седановского сельского поселения на 01.01.2018 г. (за 2017 год)

| № | Участок водоснабжения (наименование населенного пункта) | Количество абонентов по участку водоснабжения, чел | Объем подачи воды в сеть по эксплуатационным зонам водоснабжения |   |   |  |
|---|---|--|--|---|---|--|
|   |   |  | Q, л/с   | Q <sub>max</sub> <sup>час</sup> , м <sup>3</sup> /ч | Q <sub>max</sub> <sup>сут</sup> , м <sup>3</sup> /сут | Q <sub>факт</sub> <sup>год</sup> , м <sup>3</sup> /год |
| 1 | п. Седаново   | 1362   | 1,955  | 7,04  | 99,35   | 30220,00   |

Таблица 7 – Территориальный баланс подачи технической воды по технологическим зонам централизованных систем водоснабжения Седановского сельского поселения на 01.01.2018 г. (за 2017 год)

| № | Наименование технологической зоны водоснабжения | Количество абонентов в технологической зоне, чел | Объем подачи воды по технологическим зонам водоснабжения |   |   |  |
|---|---|--|--|---|---|--|
|   |   |  | Q, л/с   | Q <sub>max</sub> <sup>час</sup> , м <sup>3</sup> /ч | Q <sub>max</sub> <sup>сут</sup> , м <sup>3</sup> /сут | Q <sub>факт</sub> <sup>год</sup> , м <sup>3</sup> /год |
| 1 | п. Седаново                                     | 1362   | 1,955  | 7,04  | 99,35   | 30220,00   |

### 3.1.4 Структурный баланс реализации воды по группам абонентов

Таблица 8 – Структурный баланс реализации воды системы централизованного водоснабжения п. Седаново по группам абонентов на 01.01.2018 г. (за 2017 год)

| № | Водопотребители | Кол- | Норма, | Q <sub>факт</sub> <sup>год</sup> , | Q <sub>ср</sub> <sup>сут</sup> , | K <sub>сут</sub> <sup>max</sup> | Q <sub>max</sub> <sup>сут</sup> , | P <sub>max</sub> | Q <sub>max</sub> <sup>сек</sup> , л/с |
|---|-----------------|------|--------|------------------------------------|----------------------------------|---------------------------------|-----------------------------------|------------------|---------------------------------------|
|---|-----------------|------|--------|------------------------------------|----------------------------------|---------------------------------|-----------------------------------|------------------|---------------------------------------|

|  |  | во   | м <sup>3</sup> /мес | м <sup>3</sup> /год | м <sup>3</sup> /сут |     | м <sup>3</sup> /сут | %   |              |
|--|--|------|---------------------|---------------------|---------------------|-----|---------------------|-----|--------------|
| <b>Объекты общественно-делового назначения (бюджет):</b> |  |      |                     |                     |                     |     |                     |     |              |
| 1  | Объекты общественно-делового назначения, производственной и предпринимательской деятельности | -    | 280,7               | 3368,00             | 9,23                | 1,2 | 11,07               | 8,5 | 0,218        |
| 2  | Объекты жилого назначения  | 1362 | 1734,0              | 20808,00            | 57,01               | 1,2 | 68,41               | 8,5 | 1,346        |
| <b>Итого собственные нужды:</b>                          |  |      |                     | <b>0,00</b>         | <b>0,00</b>         |     | <b>0,00</b>         |     | <b>0,000</b> |
| <b>Объем холодной воды, отпущенной абонентам:</b>        |  |      |                     | <b>24176,00</b>     | <b>66,24</b>        |     | <b>79,48</b>        |     | <b>1,564</b> |
| <b>Потери воды и неучтенные расходы:</b>                 |  |      |                     | <b>6044,00</b>      | <b>16,56</b>        | 1,2 | <b>19,87</b>        | 8,5 | <b>0,391</b> |
| <b>Объем холодной воды, поданной в сеть:</b>             |  |      |                     | <b>30220,00</b>     | <b>82,79</b>        |     | <b>99,35</b>        |     | <b>1,955</b> |
| <b>Объем воды из источников водоснабжения:</b>           |  |      |                     | <b>30220,00</b>     | <b>82,79</b>        |     | <b>99,35</b>        |     | <b>1,955</b> |



### **3.1.5 Резервы и дефициты производственных мощностей системы водоснабжения**

На период актуализации схемы водоснабжения и водоотведения дефициты производственных мощностей не выявлены. Но при условии повышения степени благоустройства и как следствие увеличение нормы водопотребления необходимо предусмотреть модернизацию объектов водоснабжения с целью обеспечения потребителей бесперебойным водоснабжением и водой в необходимом количестве.

## **3.2 Прогнозные балансы потребления горячей, питьевой, технической воды**

Прогнозные балансы потребления горячей, питьевой воды разработаны в соответствии с СП 31.13330.2012. Свод правил. «Водоснабжение. Наружные сети и сооружения. Актуализированная редакция СНиП 2.04.02-84\*. С изменениями №1, 2»), а также исходя из объемов фактической реализации воды населением, с учетом стабилизации численности населения, с учетом мероприятий, описанных в разделе 3 «Мероприятия по территориальному планированию Седановского сельского поселения».

Норма удельного среднесуточного (за год) хозяйственно-питьевого водопотребления на одного жителя принята на основании СП 31.13330.2012, Приказа министерства жилищной политики, энергетики и транспорта Иркутской области от 30 декабря 2016 г. № 184-мпр «Об установлении и утверждении нормативов потребления коммунальных услуг по холодному (горячему) водоснабжению в жилых помещениях на территории Иркутской области»:

– многоквартирные и жилые дома с централизованным холодным водоснабжением, водонагревателями, водоотведением, оборудованные унитазами, раковинами, мойками – 3,86 куб. м в месяц.

Расчетный расход воды в сутки наибольшего водопотребления определен при коэффициенте суточной неравномерности – 1,2.

Прогнозные балансы потребления горячей, питьевой воды п. Седаново Седановского сельского поселения разработаны с учетом утвержденных документов территориального планирования.

### **3.2.1 Описание централизованных систем горячего водоснабжения с использованием закрытых систем теплоснабжения**

На территории п. Седаново вода на горячее водоснабжение забирается непосредственно из тепловой сети (открытая схема теплоснабжения). В перспективе система горячего водоснабжения не предусматривается.

### 3.2.2 Сведения о фактическом и ожидаемом потреблении воды, в том числе и сведения о фактических и планируемых потерях воды при ее транспортировке

Таблица 9 - Сведения о фактическом и ожидаемом потреблении горячей, питьевой воды Седановского сельского поселения, в том числе и сведения о фактических и планируемых потерях воды при ее транспортировке (годовые, среднесуточные значения) на 2028 год

| № | Наименование потребителя | Водопотребление   |  |  |                    |                                 |                    |
|---|--------------------------|---|--|--|--------------------|---------------------------------|--------------------|
|   |                          | Хозяйственно-питьевое   |  | Объем потерь воды                      | Подано воды в сеть | Объем воды на собственные нужды | Объем подъема воды |
|   |                          | Объем реализации воды (в среднем за год), м <sup>3</sup> /сут | Годовой объем реализации воды, м <sup>3</sup> /год |  |                    |                                 |                    |
|   |                          |   |  | Q <sup>год</sup> , м <sup>3</sup> /год |                    |                                 |                    |
| 1 | п. Седаново              | 193,32  | 70561,84   | 21,48                                  | 214,80             | 0,00                            | 214,80             |
|   |                          |   |  | 7840,20                                | 78402,04           | 0,00                            | 78402,04           |

### 3.2.3 Описание территориальной структуры потребления горячей, питьевой воды

Таблица 10 – Описание территориальной структуры потребления горячей, питьевой воды Седановского сельского поселения с разбивкой по эксплуатационным зонам на расчетный срок реализации схемы водоснабжения (2028 г.)

| № | Участок водоснабжения (наименование населенного пункта) | Прирост/убыток объема по зонам водоснабжения, % | Объем подачи воды в сеть по эксплуатационным зонам водоснабжения |   |   |  |
|---|---|---|--|---|---|--|
|   |   |   | Q, л/с   | Q <sub>max</sub> <sup>час</sup> , м <sup>3</sup> /ч | Q <sub>max</sub> <sup>сут</sup> , м <sup>3</sup> /сут | Q <sub>факт</sub> <sup>год</sup> , м <sup>3</sup> /год |
| 1 | п. Седаново   | +100%   | 5,072  | 18,3  | 257,76  | 78402,04   |

Таблица 11 – Описание территориальной структуры потребления горячей, питьевой воды Седановского сельского поселения с разбивкой по технологическим зонам на расчетный срок реализации схемы водоснабжения (2028 г.)

| № | Наименование технологической зоны водоснабжения | Прирост/убыток объема по зонам водоснабжения, % | Объем подачи воды по технологическим зонам водоснабжения |   |   |  |
|---|---|---|--|---|---|--|
|   |   |   | Q, л/с   | Q <sub>max</sub> <sup>час</sup> , м <sup>3</sup> /ч | Q <sub>max</sub> <sup>сут</sup> , м <sup>3</sup> /сут | Q <sub>факт</sub> <sup>год</sup> , м <sup>3</sup> /год |
| 1 | п. Седаново                                     | +100%   | 5,072  | 18,3  | 257,76  | 78402,04   |

### 3.2.4 Прогноз распределения расходов воды на водоснабжение по типам абонентов

Таблица 12 – Прогноз распределения расходов воды п. Седаново по типам абонентов на расчетный срок реализации схемы водоснабжения (2025 год)

| № | Водопотребители | Кол-во | Норма, м <sup>3</sup> /мес | Q <sub>факт</sub> <sup>год</sup> , м <sup>3</sup> /год | Q <sub>ср</sub> <sup>сут</sup> , м <sup>3</sup> /сут | K <sub>сут</sub> <sup>max</sup> | Q <sub>max</sub> <sup>сут</sup> , м <sup>3</sup> /сут | P <sub>max</sub> <sup>сут</sup> , % | Q <sub>max</sub> <sup>сек</sup> , л/с |
|---|-----------------|--------|----------------------------|--|--|---------------------------------|---|-------------------------------------|---------------------------------------|
|---|-----------------|--------|----------------------------|--|--|---------------------------------|---|-------------------------------------|---------------------------------------|

| <b>Объекты общественно-делового назначения (бюджет):</b> |  |      |       |                 |               |     |               |     |              |
|--|--|------|-------|-----------------|---------------|-----|---------------|-----|--------------|
| 1  | Объекты общественно-делового назначения, производственной и предпринимательской деятельности |      | 622,8 | 7474,00         | 20,48         | 1,2 | 24,57         | 8,5 | 0,483        |
| 2  | Объекты жилого назначения  | 1362 | 3,9   | 63087,84        | 172,84        | 1,2 | 207,41        | 8,5 | 4,081        |
| <b>Итого собственные нужды:</b>                          |  |      |       | <b>0,00</b>     | <b>0,00</b>   |     | <b>0,00</b>   |     | <b>0,000</b> |
| <b>Объем холодной воды, отпущенной абонентам:</b>        |  |      |       | <b>70561,84</b> | <b>193,32</b> |     | <b>231,98</b> |     | <b>4,565</b> |
| <b>Потери воды и неучтенные расходы:</b>                 |  |      |       | <b>7840,20</b>  | <b>21,48</b>  | 1,2 | <b>25,78</b>  | 8,5 | <b>0,507</b> |
| <b>Объем холодной воды, поданной в сеть:</b>             |  |      |       | <b>78402,04</b> | <b>214,80</b> |     | <b>257,76</b> |     | <b>5,072</b> |
| <b>Объем воды из источников водоснабжения:</b>           |  |      |       | <b>78402,04</b> | <b>214,80</b> |     | <b>257,76</b> |     | <b>5,072</b> |

### **3.3 Расчет требуемой мощности водозаборных и очистных сооружений**

Система централизованного водоснабжения п. Седаново Седановского сельского поселения должна обеспечить максимальное возможное водопотребление на основные периоды развития системы водоснабжения (2028 г.).

В соответствии с расчетами, выполненными в данном разделе определен состав сооружений систем централизованного водоснабжения и их характеристики.

#### **3.3.1 Насосные станции первого подъема**

##### **п. Седаново**

На территории существующих водозаборов предусмотрена реконструкция существующих артезианских скважин с заменой морально и физически устаревшего насосного оборудования первого подъема на современное высокоэффективное (насосы с частотным регулированием). Так же на территории каждого водозабора предлагается строительство новых скважин с установкой современного высокоэффективного насосного оборудования первого подъема (насосы с частотным регулированием). Согласно расчетам, производительность насосного оборудования первого подъема трех скважин составит 257,76 м<sup>3</sup>/сут (85,92 м<sup>3</sup>/сут – одна скважина). На каждом водозаборе предлагается после строительства новой скважины существующую артезианскую скважину вывести в резерв после реконструкции, в работе задействовать новую.

#### **3.3.2 Станция водоподготовки**

В п. Седаново Седановского сельского поселения предлагается выполнить установку оборудования ультрафиолетового обеззараживания воды, с целью обеспечения качества подаваемой воды потребителю требованиям СанПиН 2.1.4.1074-01 «Питьевая вода. Гигиенические требования к качеству воды централизованных систем питьевого водоснабжения. Контроль качества. Гигиенические требования к обеспечению безопасности систем горячего водоснабжения», ГОСТ 2761-84 «Источники централизованного хозяйственно-питьевого водоснабжения. Гигиенические, технические требования и правила выбора», ГОСТ 51232-98 «Вода питьевая. Общие требования к организации и методам контроля качества». Ниже (Рисунок 4) приведен пример оборудования ультрафиолетового обеззараживания воды и его схема.

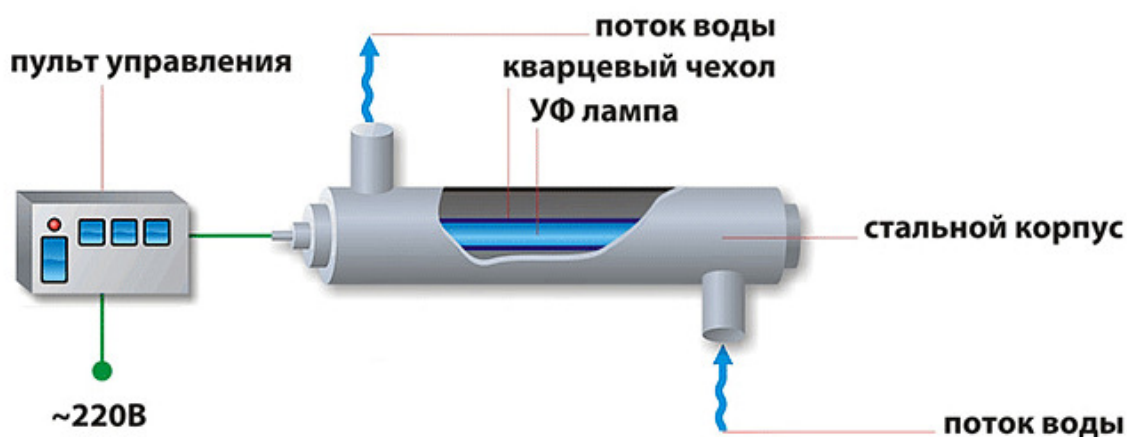



Рисунок 4 – Оборудование ультрафиолетового обеззараживания воды

### 3.3.3 Насосные станции второго подъема

Подачу воды питьевого качества для хозяйственно-питьевых нужд п. Седаново предлагается обеспечить от планируемых скважин с погружным насосным оборудованием первого подъема. Таким образом, размещение насосных станций второго подъема на территории Седановского сельского поселения не предусмотрено.

### 3.3.4 Напорно-регулирующие сооружения

Размещение водонапорных башен на территории п. Седаново не предлагается. Предусмотрено использование существующих водонапорных башен, расположенных на территории каждого водозабора.

### **3.4 Наименование организации, которая наделена статусом гарантирующей организации**

Гарантирующая организация – это организация, осуществляющая холодное водоснабжение и (или) водоотведение, определенная решением органа местного самоуправления поселения, которая обязана заключить договор холодного водоснабжения, договор водоотведения, единый договор холодного водоснабжения и водоотведения с любым обратившимся к ней лицом, чьи объекты подключены к централизованной системе холодного водоснабжения и (или) водоотведения.

Органы местного самоуправления Седановского сельского поселения для каждой централизованной системы холодного водоснабжения и (или) водоотведения определяют гарантирующую организацию и устанавливают зоны ее деятельности.

В соответствии с п. 2 ст. 12 ФЗ от 7 декабря 2011 г. N 416-ФЗ "О водоснабжении и водоотведении" организация, осуществляющая холодное водоснабжение и (или) водоотведение и эксплуатирующая водопроводные и (или) канализационные сети, наделяется статусом гарантирующей организации, если к водопроводным и (или) канализационным сетям этой организации присоединено наибольшее количество абонентов из всех организаций, осуществляющих холодное водоснабжение и (или) водоотведение.

В Седановском сельском поселении организацией к водопроводным и (или) канализационным сетям которой присоединено наибольшее количество абонентов из всех организаций, осуществляющих холодное водоснабжение и (или) водоотведение является ООО "Констэнерготранс". В связи с чем, статусом гарантирующей организацией необходимо наделить ООО "Констэнерготранс".

#### **4 ПРЕДЛОЖЕНИЯ ПО СТРОИТЕЛЬСТВУ, РЕКОНСТРУКЦИИ И МОДЕРНИЗАЦИИ (ТЕХНИЧЕСКОМУ ПЕРЕВООРУЖЕНИЮ) ОБЪЕКТОВ ЦЕНТРАЛИЗОВАННЫХ СИСТЕМ ВОДОСНАБЖЕНИЯ**

Схемой водоснабжения Седановского сельского поселения предусмотрены мероприятия, направленные на повышение благоприятных условий жизнедеятельности человека, а также повышение качества воды на территории сельского поселения. Мероприятия предусмотрены с учетом существующего состояния объектов водоснабжения и с учетом прогноза изменения численности населения.

Прогноз численности населения сельского поселения выполнен на период до 2028 года методом передвижки возрастов по трем вариантам.

В первом варианте расчет прогноза численности населения выполнен с учетом сложившейся динамики показателей естественного и механического движения населения. Данный вариант предполагает незначительный рост численности населения к расчетному сроку (до 5% относительно отчетного периода) – соответствует демографическим прогнозам утвержденного Генерального плана.

Во втором варианте расчет прогноза численности населения выполнен без учета показателей миграционного движения населения. Данный вариант предполагает сокращение численности населения до 5% относительно отчетного периода.

В третьем варианте расчет прогноза численности населения произведен без учета показателей миграционного движения населения, но с учетом увеличения коэффициента рождаемости. Данный вариант предполагает стабилизацию численности населения (на уровне отчетного периода).

За основу был принят третий вариант прогноза численности населения, предусматривающий стабилизацию (сохранение) численности к 2028 году на уровне показателей исходного 2018 года (п. Седаново 1362 человека).

Перечень предложений по строительству, реконструкции и модернизации (техническому перевооружению) объектов централизованных систем водоснабжения определяет последовательность действий органов местного самоуправления сельского поселения в части принятия решений по развитию системы водоснабжения (Таблица 13).

**Таблица 13 - Сведения о планируемых к реконструкции и новому строительству объектов водоснабжения Седановского сельского поселения**

| №                  | Наименование мероприятия   | Технико-экономическое обоснование мероприятия  | Место размещения; Описание трассы | Исходные технические требования к линейной части водопроводных сетей, требования к объектам на них |   |                      | Оценка стоимости строительства, млн. руб |
|--------------------|--|--|-----------------------------------|--|---|----------------------|--|
|                    |  |  |                                   | Наличие ПСД (да/нет)   | Производительность, м <sup>3</sup> /сут; Диаметр, мм; Протяженность, м; | Срок реализации, год |  |
| <i>п. Седаново</i> |  |  |                                   |  |   |                      |  |
| 1                  | Реконструкция существующей артезианской скважины, с выполнением замены морально и физически устаревшего насосного оборудования на современное высокоэффективное (насосы с частотным регулированием), а также с выполнением установки герметичных оголовков скважин | Организация и обеспечение централизованного водоснабжения, нормативной надежности системы водоснабжения. | Водозабор по ул. Солнечная        | Нет  | 85,92 м3/сут  | 2020                 | 0,15                                     |
| 2                  | Реконструкция существующей артезианской скважины, с выполнением замены морально и физически устаревшего насосного оборудования на современное высокоэффективное (насосы с частотным регулированием), а также с выполнением установки герметичных оголовков скважин | Организация и обеспечение централизованного водоснабжения, нормативной надежности системы водоснабжения. | Водозабор по ул. Кирова           | Нет  | 85,92 м3/сут  | 2020                 | 0,15                                     |
| 3                  | Реконструкция существующей артезианской скважины, с выполнением замены морально и физически устаревшего насосного оборудования на современное высокоэффективное (насосы с частотным регулированием), а также с выполнением установки герметичных оголовков скважин | Организация и обеспечение централизованного водоснабжения, нормативной надежности системы водоснабжения. | Водозабор по ул. Романтиков       | Нет  | 85,92 м3/сут  | 2020                 | 0,15                                     |
| 4                  | Строительство новой скважины на территории водозабора с установкой   | Организация и обеспечение централизованного  | Водозабор по ул. Солнечная        | Нет  | 85,92 м3/сут  | 2023                 | 0,57                                     |



| № | Наименование мероприятия   | Технико-экономическое обоснование мероприятия  | Место размещения; Описание трассы | Исходные технические требования к линейной части водопроводных сетей, требования к объектам на них |   |                      | Оценка стоимости строительства, млн. руб |
|---|--|--|-----------------------------------|--|---|----------------------|--|
|   |  |  |                                   | Наличие ПСД (да/нет)   | Производительность, м <sup>3</sup> /сут; Диаметр, мм; Протяженность, м; | Срок реализации, год |  |
|   | современного высокоэффективного насосного оборудования (насосы с частотным регулированием) и установкой герметичного оголовка скважины, в теплом отапливаемом павильоне  | водоснабжения, нормативной надежности системы водоснабжения, обеспечение подачи абонентам максимального суточного объема питьевой воды   |                                   |  |   |                      |  |
| 5 | Строительство новой скважины на территории водозабора с установкой современного высокоэффективного насосного оборудования (насосы с частотным регулированием) и установкой герметичного оголовка скважины, в теплом отапливаемом павильоне | Организация и обеспечение централизованного водоснабжения, нормативной надежности системы водоснабжения, обеспечение подачи абонентам максимального суточного объема питьевой воды | Водозабор по ул. Кирова           | Нет  | 85,92 м3/сут  | 2023                 | 0,57                                     |
| 6 | Строительство новой скважины на территории водозабора с установкой современного высокоэффективного насосного оборудования (насосы с частотным регулированием) и установкой герметичного оголовка скважины, в теплом отапливаемом павильоне | Организация и обеспечение централизованного водоснабжения, нормативной надежности системы водоснабжения, обеспечение подачи абонентам максимального суточного объема питьевой воды | Водозабор по ул. Романтиков       | Нет  | 85,92 м3/сут  | 2023                 | 0,57                                     |
| 7 | Установка оборудования для ультрафиолетового обеззараживания воды  | Обеспечение подачи абонентам питьевой воды установленного качества   | Водозабор по ул. Солнечная        | Нет  | 11 м3/ч   | 2023                 | 0,04                                     |
| 8 | Установка оборудования для ультрафиолетового обеззараживания воды  | Обеспечение подачи абонентам питьевой воды установленного качества   | Водозабор по ул. Кирова           | Нет  | 11 м3/ч   | 2023                 | 0,04                                     |
| 9 | Установка оборудования для ультрафиолетового обеззараживания воды  | Обеспечение подачи абонентам питьевой воды установленного качества   | Водозабор по ул. Романтиков       | Нет  | 11 м3/ч   | 2023                 | 0,04                                     |

| №  | Наименование мероприятия   | Технико-экономическое обоснование мероприятия   | Место размещения; Описание трассы | Исходные технические требования к линейной части водопроводных сетей, требования к объектам на них |   |                      | Оценка стоимости строительства, млн. руб |
|----|--|---|-----------------------------------|--|---|----------------------|--|
|    |  |   |                                   | Наличие ПСД (да/нет)   | Производительность, м <sup>3</sup> /сут; Диаметр, мм; Протяженность, м; | Срок реализации, год |  |
| 10 | Прокладка распределительных водопроводных сетей  | Повышение надежности водоснабжения потребителей в южной части в юго-западной и восточной части села (кольцевании сети водоснабжения) и подключения планируемого пожарного резервуара к централизованной системе водоснабжения | п. Седаново                       | Нет  | 1,3 км, сталь Ø75, 90мм   | 2023-2024            | 5,9                                      |
| 11 | Строительство дополнительного источника наружного пожаротушения – пожарного резервуара   | Организация наружного пожаротушения   | в районе ул. Солнечная            | Нет  | 100 м3  | 2024                 | 0,62                                     |
| 12 | Реконструкция существующих магистральных и распределительных сетей водоснабжения круглогодичного пользования   | Организация и обеспечение централизованного водоснабжения, нормативной надежности системы водоснабжения   | п. Седаново                       | Нет  | 3,5 км, сталь Ø75, 90мм   | 2020-2023            | 15,8                                     |
| 13 | Реконструкция существующего водопровода летнего пользования с переводом на круглогодичное действие   | Организация и обеспечение централизованного водоснабжения, действующего круглогодично, нормативной надежности системы водоснабжения   | п. Седаново                       | Нет  | 10,7 км, сталь Ø75, 90мм  | 2020-2028            | 48,4                                     |
| 14 | Установка прибора учета и контроля отпуска воды на трубопроводе, подающем воду после оборудования для ультрафиолетового обеззараживания в магистральный водопровод | Учет и контроль расхода воды  | Водозабор по ул. Солнечная        | Нет  | 1 ед.   | 2023                 | 0,03                                     |
| 15 | Установка прибора учета и контроля   | Учет и контроль расхода воды  | Водозабор по                      | Нет  | 1 ед.   | 2023                 | 0,03                                     |

| №                             | Наименование мероприятия   | Технико-экономическое обоснование мероприятия  | Место размещения; Описание трассы                       | Исходные технические требования к линейной части водопроводных сетей, требования к объектам на них |   |                      | Оценка стоимости строительства, млн. руб |
|-------------------------------|--|--|---|--|---|----------------------|--|
|                               |  |  |   | Наличие ПСД (да/нет)   | Производительность, м <sup>3</sup> /сут; Диаметр, мм; Протяженность, м; | Срок реализации, год |  |
|                               | отпуска воды на трубопроводе, подающем воду после оборудования для ультрафиолетового обеззараживания в магистральный водопровод  |  | ул. Кирова  |  |   |                      |  |
| 16                            | Установка прибора учета и контроля отпуска воды на трубопроводе, подающем воду после оборудования для ультрафиолетового обеззараживания в магистральный водопровод                       | Учет и контроль расхода воды   | Водозабор по ул. Романтиков                             | Нет  | 1 ед.   | 2023                 | 0,03                                     |
| 17                            | Ввод водопровода абонентам первой категории (объекты социального обслуживания населения), а также заинтересованным частным лицам с обязательным контролем оснащения приборами учета воды | Обеспечение подачи абонентам максимального суточного объема питьевой воды установленного качества с повышением степени благоустройства | п. Седаново   | Нет  | -   | 2020-2021            | 0,1                                      |
| 18                            | Организация зон санитарной охраны источников питьевого водоснабжения   | Предотвращение ухудшения качества воды, соблюдение требований СанПиН 2.1.4.1110-02   | Водозаборы по ул. Солнечная, ул. Кирова, ул. Романтиков | Нет  | -   | 2019                 | 0,9                                      |
| <b>Итого (2019 г.):</b>       |  |  |   |  |   |                      | 0,9                                      |
| <b>Итого (2020 г.):</b>       |  |  |   |  |   |                      | 9,83                                     |
| <b>Итого (2021 г.):</b>       |  |  |   |  |   |                      | 9,38                                     |
| <b>Итого (2022 г.):</b>       |  |  |   |  |   |                      | 9,33                                     |
| <b>Итого (2023 г.):</b>       |  |  |   |  |   |                      | 14,20                                    |
| <b>Итого (2024-2028 гг.):</b> |  |  |   |  |   |                      | 30,46                                    |
| <b>ИТОГО:</b>                 |  |  |   |  |   |                      | <b>74,09</b>                             |

## **4.1 Рекомендации о месте размещения насосных станций, резервуаров, водонапорных башен**

### **п. Седаново**

Схемой водоснабжения предусматривается реконструкция существующих артезианских скважин с заменой насосного оборудования первого подъема на современное, высокоэффективное (насосы с частотным регулированием). Также предусмотрено строительство артезианских скважин с установкой современного, высокоэффективного насосного оборудования первого подъема (насосы с частотным регулированием). Планируемые и реконструируемые скважины расположены на площадках водозаборов: в западной части поселка (ул. Солнечная), в юго-западной части поселка (ул. Кирова), в северной части поселка (ул. Романтиков).

Для нужд пожаротушения в п. Седаново вблизи социально-значимых объектов (ул. Солнечная) предлагается строительство дополнительного источника наружного пожаротушения – пожарного резервуара.

## **4.2 Описание вариантов маршрутов прохождения трубопроводов (трасс) по территории поселения и их обоснование**

Рассматривая варианты маршрутов прохождения трубопроводов (трасс водопровода) по территории п. Седаново Седановского сельского поселения, принято оптимальное технико-экономическое решение прокладки (строительства) нового водопровода – вдоль улично-дорожной сети. Данное решение обусловлено прежде всего сокращением затрат на эксплуатацию разводящих сетей водопровода, а также требованиями к размещению источников наружного пожаротушения – пожарных гидрантов (СП 8.13130.2009).

В соответствии с СП 42.13330.2016 «Градостроительство. Планировка и застройка городских и сельских поселений» необходимо соблюдать требования по прокладке разводящих сетей водоснабжения относительно ближайших объектов и инженерных коммуникаций (Таблица 14, Таблица 15).

**Таблица 14 – Нормативные расстояния прокладки водопроводных сетей от объектов, зданий и сооружений**

| Инженерные сети    | Расстояние, м, по горизонтали (в свету) от подземных сетей до |   |   |                                       |   |  |  |                  |                         |
|--------------------|---|---|---|---------------------------------------|---|--|--|------------------|-------------------------|
|                    | Фундаментов Зданий и сооружений                               | Фундаментов ограждений предприятий, эстакад, опор контактной сети и связи, железных дорог | Оси крайнего пути   |                                       | Бортового камня улицы, дороги (кромки проезжей части, укрепленной полосы обочины) | Наружной бровки кювета или подошвы насыпи дороги | Фундаментов опор воздушных линий электропередачи напряжением         |                  |                         |
|                    |   |   | Железных дорог колеи 1520 мм, но не менее глубины траншеи до подошвы насыпи и бровки выемки | Железных дорог колеи 750 мм и трамвая |   |  | До 1 кВ наружного освещения, контактной сети трамваев и троллейбусов | Свыше 1 до 35 кВ | Свыше 35 до 110 и более |
| Водопроводная сеть | 5   | 3   | 4   | 2,8                                   | 2   | 1  | 1  | 2                | 3                       |

**Таблица 15 – Расстояния по горизонтали (в свету) между водопроводом и соседними инженерными подземными сетями при их параллельной прокладке**

| Инженерные сети    | Расстояние, м, по горизонтали (в свету) до |                     |                                 |                                 |               |                                 |                                |                   |                               |
|--------------------|--|---------------------|---------------------------------|---------------------------------|---------------|---------------------------------|--------------------------------|-------------------|-------------------------------|
|                    | водопровода                                | Канализации бытовой | Дренажной и бытовой канализации | Кабелей силовых всех напряжений | Кабелей связи | Тепловых сетей                  |                                | Каналов, тоннелей | Наружных пневмомусоропроводов |
|                    |  |                     |                                 |                                 |               | Наружная стенка канала, тоннеля | Оболчка бесканальной прокладки |                   |                               |
| Водопроводная сеть | См. прим. 1                                | См. прим. 2         | 1,5                             | 0,5                             | 0,5           | 1,5                             | 1,5                            | 1,5               | 1                             |

*Примечания:*

1. При параллельной прокладке нескольких линий водопровода расстояние между ними следует принимать в зависимости от технических и инженерно-геологических условий в соответствии с СП 31.13330.
2. Расстояния от бытовой канализации до хозяйственно-питьевого водопровода следует принимать, м: до водопровода из железобетонных и асбестоцементных труб - 5; до водопровода из чугунных труб диаметром до 200 мм - 1,5, диаметром свыше 200 мм - 3; до водопровода из пластмассовых труб - 1,5.

Расстояние между сетями канализации и производственного водопровода в зависимости от материала и диаметра труб, а также от номенклатуры и характеристики грунтов должно быть 1,5 м.

### **4.3 Сведения о развитии систем диспетчеризации, телемеханизации и систем управления режимами водоснабжения на объектах организаций, осуществляющих водоснабжение**

При определении объема автоматизации сооружений водоснабжения учитываются их производительность, режим работы, степень ответственности, требования к надежности, а также перспектива сокращения численности обслуживающего персонала, улучшений условий труда работающих, снижение потребления электроэнергии, расхода воды и реагентов, требования защиты окружающей среды.

Система автоматизации сооружений водоснабжения должна предусматривать:

- автоматическое управление основными технологическими процессами в соответствии с заданным режимом или по заданной программе;
- автоматический контроль основных параметров, характеризующих режим работы технологического оборудования и его состояние;
- автоматическое регулирование параметров, определяющих технологический режим работы отдельных сооружений и их экономичности.

Система автоматического управления должна предусматривать возможность местного управления отдельными устройствами или сооружениями.

В системах технологического контроля необходимо предусматривать: средства и приборы автоматического (непрерывного) контроля, средства периодического контроля (для наладки и проверки работы сооружений и др.).

Технологический контроль качественных параметров воды следует осуществлять непрерывно автоматическими приборами и анализаторами или, в случае отсутствия таковых, лабораторными методами.

#### ***Водозаборные сооружения подземных вод***

На водозаборных сооружениях подземных вод при переменном водопотреблении рекомендуется предусматривать следующие способы управления насосами:

- дистанционное или телемеханическое - по командам их пункта управления (ПУ);
- автоматическое - в зависимости от уровня воды в приемном резервуаре или по давлению в сети.

Для скважин (шахтных колодцев) следует предусматривать автоматическое отключение насоса при падении уровня воды ниже допустимого.

На водозаборных сооружениях подземных вод следует предусматривать измерение расхода или количества воды, подаваемой из каждой скважины (шахтного колодца), уровня воды в камерах, в сборном резервуаре, а также давление на напорных патрубках насосов.

#### ***Насосные станции***

Насосные станции всех назначений должны проектироваться, как правило, с управлением без постоянного обслуживающего персонала:

- автоматическим - в зависимости от технологических параметров (уровня воды в емкостях, давления или расхода воды в сети);
- дистанционным (телемеханическим) - из пункта управления;
- местным - периодически приходящим персоналом с передачей необходимых сигналов на пункт управления или пункт с постоянным присутствием обслуживающего персонала.

Для насосных станций с переменным режимом работы должна быть предусмотрена возможность регулирования давления и расхода воды, обеспечивающих минимальный

расход электроэнергии. Регулирование может осуществляться ступенчато - изменением числа работающих насосных агрегатов или плавно - изменением частоты вращения насосов, степени открытия регулирующей арматуры и другими способами, а также сочетанием этих способов.

Выбор способа регулирования режима работы насосной установки должен быть обоснован технико-экономическими расчетами.

В качестве регулируемого электропривода в насосных установках могут использоваться: частотный привод, привод на базе вентильного двигателя и другие.

Выбор вида привода осуществляется с учетом конструктивных особенностей насосных агрегатов, их мощности и напряжения, а также прогнозируемого режима работы насосной станции.

В автоматизируемых насосных станциях при аварийном отключении рабочих насосных агрегатов следует осуществлять автоматическое включение резервного агрегата.

Система должна обеспечивать подачу воды с минимально возможными энергетическими затратами на единицу поданного объема воды, не допуская перегрузки отдельных агрегатов, работы их в зоне низких КПД, в зонах помпажа и кавитаций.

В насосных станциях должна предусматриваться блокировка, исключающая возможность подачи неприкосновенного пожарного, а также аварийного объемов воды в резервуарах на другие цели.

В насосных станциях должна предусматриваться автоматизация следующих вспомогательных процессов: промывки вращающихся сеток по заданной программе, регулируемой по времени или, перепаду уровней, откачки дренажных вод в прямке, санитарно-технических систем и др.

В насосных станциях следует предусматривать измерение давления в напорных водоводах, а также контроль уровня воды в дренажных прямках и вакуум-котле, температуры подшипников агрегатов (при необходимости), аварийного уровня воды затопления (появления воды в машинном зале на уровне фундаментов электроприводов).

### ***Станции водоподготовки***

Следует предусматривать автоматизацию:

- дозирования коагулянтов и других реагентов;
- процесса обеззараживания хлором, озоном и хлор-реагентами, УФ-облучением;
- процесса фторирования и обесфторивания реагентным методом.

При переменных расходах воды автоматизацию дозирования растворов реагентов следует предусматривать по соотношению расходов обрабатываемой воды и реагента постоянной концентрации с местной или дистанционной коррекцией этого соотношения, при обосновании - по качественным показателям исходной воды и реагентов.

На фильтрах и контактных осветлителях необходимо предусматривать регулирование скорости фильтрования по расходу воды или по уровню воды на фильтрах с обеспечением равномерного распределения воды между ними.

В качестве дросселирующего устройства в регуляторах скорости фильтрования рекомендуется применять дисковые затворы и дроссельные поворотные заслонки. Допускается применение простейших поплавковых клапанов. В тех случаях, когда скорость фильтрования необходимо изменять, применяются управляемые регуляторы скорости фильтрования, позволяющие задавать дистанционно с пульта управления режим работы фильтров.

Вывод фильтров на промывку следует предусматривать по уровню воды, величине потери напора в загрузке фильтра или качеству фильтрата; вывод на промывку контактных осветлителей - по величине потери напора или уменьшению расхода при полностью открытой регулирующей арматуре.

Допускается вывод фильтров и контактных осветлителей на промывку по временной программе.

На станциях очистки воды с числом фильтров свыше 10 следует автоматизировать процесс промывки. При числе фильтров до 10 следует предусматривать и полуавтоматическое заблокированное управление промывкой с пультов или щитов.

Схема автоматизации процесса промывки фильтров и контактных осветлителей должна обеспечивать выполнение в определенной последовательности следующих операций:

- управление по заданной программе затворами и задвижками на трубопроводах, подводящих и отводящих обрабатываемую воду;
- пуска и остановки насосов промывной воды и воздуходувок при водовоздушной промывке.

В схеме автоматизации следует предусматривать блокировку, допускающую, как правило, одновременно промывку только одного фильтра.

При подаче промывной воды насосами перед промывкой фильтров рекомендуется предусматривать автоматический выпуск воздуха из трубопровода промывной воды.

Продолжительность промывки следует устанавливать по времени или мутности промывной воды в отводящем трубопроводе.

Промывку барабанных сеток и микрофильтров следует принимать автоматической по заданной программе или по величине перепада уровней воды.

Насосы, перекачивающие растворы реагентов, должны иметь местное управление с автоматическим отключением их при заданных уровнях растворов в баках.

На установках для реагентного умягчения воды следует автоматизировать дозирование реагентов по величине рН и электропроводности. На установках для удаления карбонатной жесткости и рекарбонизации воды следует автоматизировать дозирование реагентов (извести, соли и др.) по величине рН, удельной электропроводности и т.п.

Регенерацию ионообменных фильтров следует автоматизировать:

- катионитных - по остаточной жесткости воды;
- анионитных - по электропроводности обработанной воды.

В станциях водоподготовки следует контролировать:

- расход воды (исходной, обработанной, промывной и повторно используемой);
- уровни в фильтрах, смесителях, баках реагентов и других емкостях;
- уровни осадка в отстойниках и осветлителях, расход воды и потери напора;
- в фильтрах (при необходимости) величину остаточного хлора или озона;
- величину рН исходной и обработанной воды;
- концентрации растворов реагентов (допускается измерение переносными приборами и лабораторным методом);
- другие технологические параметры, которые требуют оперативного контроля и обеспечены соответствующими техническими средствами.

***Водоводы и водопроводные сети. Резервуары для хранения воды***



На водоводах следует предусматривать устройства для своевременного обнаружения и локализации аварийных повреждений.

Для периодических систематических измерений давления в водоводах и линиях сети, проводимых при контроле распределения потоков воды, а также рабочих органов запорной и запорно-регулирующей арматуры и отсутствия засоров, вызываемых попаданием посторонних предметов при авариях и ремонтах, следует предусматривать установку на трубах (или фасонных частях и корпусах арматуры) патрубков, перекрываемых пробковыми кранами диаметром 10 - 15 мм. При использовании этих патрубков для ввода устройств измерения скорости (или расхода), их диаметр следует принимать равным 50 мм.

Регулирование распределения воды по водоводам и линиям сети в зависимости от назначения, схемы управления и состава сооружений, системы подачи и распределения воды следует производить изменением режима работы насосов основных питающих станций и локальных станций подкачки, а также изменением положения рабочих органов запорно-регулирующей арматуры, производимым вручную, дистанционно или автоматически по показанию приборов измерения давлений и подаваемого расхода в заданных контролируемых точках системы. Регулирование должно обеспечивать заданные режимы пополнения - срабатывания емкостей, поддержание требуемых свободных напоров в диктующих точках сети сверх допустимого предела при нормальном техническом состоянии систем и их падения ниже допустимого предела при авариях.

Целесообразность автоматизации тех или иных операций по регулированию работы системы, использование микропроцессоров и дистанционного управления следует определять сопоставлением достигаемого эффекта и требуемых для этого затрат.

В резервуарах и баках всех назначений следует предусматривать измерение уровней воды и их контроль (при необходимости) для использования в системах автоматики или передачи сигналов в насосную станцию или пункт управления.

Контролю подлежат:

- уровень неприкосновенного пожарного объема;
- уровень аварийного объема;
- минимальный уровень, обеспечивающий безаварийную работу насосов. В баках и резервуарах, оборудованных отдельными подающими и расходными линиями, на каждой подающей и каждой расходной линии должен устанавливаться расходомер.

### ***Системы управления***

В целях обеспечения подачи воды потребителям в необходимом количестве и требуемого качества следует, как правило, предусматривать централизованную систему управления водопроводными сооружениями.

Системы управления технологическими процессами следует принимать:

- диспетчерскую - обеспечивающую контроль и поддержание заданных режимов работы водопроводных сооружений на основе использования средств контроля, передачи, преобразования и отображения информации;
- автоматизированную (АСУ ТП) - включающую диспетчерскую систему управления с применением средств вычислительной техники для оценки экономичности, качества работы и расчета оптимальных режимов эксплуатации сооружений. АСУ ТП должны применяться при условии их окупаемости.

Структуру диспетчерского управления следует предусматривать одноступенчатой, с одним пунктом управления. Для крупных систем водоснабжения с большим количеством сооружений, располагаемых на разных площадках, допускается двух- или многоступенчатая структура диспетчерского управления с центральным и местными пунктами управления.

Необходимость такой структуры следует в каждом случае обосновывать.

Диспетчерское управление системой водоснабжения должно быть составной частью диспетчеризации коммунального хозяйства населенного пункта.

Пункт управления системы водоснабжения должен оперативно подчиняться пункту управления промышленного предприятия или населенного пункта.

Диспетчерское управление системой водоснабжения должно обеспечиваться прямой телефонной связью пункта управления с контролируемыми сооружениями, различными службами эксплуатации сооружений, энергодиспетчером, управлением водопроводного хозяйства и пожарной охраной.

Пункты управления и контролируемые сооружения должны быть радиофицированы и, как правило, оснащены средствами часификации.

Диспетчерское управление необходимо сочетать с частичной или полной автоматизацией контролируемых сооружений. Объемы диспетчерского управления должны быть минимальными, но достаточными для исчерпывающей информации о протекании технологического процесса и состоянии технологического оборудования, а также оперативного управления сооружениями.

На сооружениях, не оснащенных полностью средствами автоматизации и требующих присутствия постоянного дежурного персонала для местного управления и контроля, допускается устройство операторских пунктов с подчинением их службе диспетчерского управления.

При разработке системы диспетчерского управления необходимо предусматривать:

- оперативное управление и контроль технологических процессов и работы оборудования;
- поддержание необходимых режимов работы системы водоснабжения и отдельных ее сооружений и их оптимизацию;
- своевременное обнаружение, локализацию и устранение аварий, полное или частичное сокращение дежурного персонала на отдельных сооружениях, экономию энергоресурсов, воды и реагентов.

Функции центрального пункта управления (ЦПУ) при двух- или многоступенчатой структуре диспетчерского управления заключаются в управлении всей системой водоснабжения как единым комплексом и координации работы всех ПУ. Функции ПУ ограничиваются управлением сооружениями подчиненного ему технологического узла.

Диспетчерское управление системой водоснабжения должно обеспечиваться прямой диспетчерской телефонной связью ПУ с контролируемыми сооружениями, службами управления по эксплуатации сооружений водоснабжения (аварийно-ремонтной, электротехнической, автоматики и КИП), начальником, главным инженером и главным энергетиком управления, вышестоящими диспетчерами энергетического хозяйства промышленного предприятия или города, диспетчером системы электроснабжения, от которой получают электропитание сооружения водоснабжения.

Пункты управления и отдельные контролируемые сооружения должны включаться в систему административно-хозяйственной связи предприятия или города для решения служебных вопросов и создания обходных телефонных связей при повреждении прямой связи.

Объем и структуру телефонной связи (радиосвязи) диспетчерского управления необходимо определять исходя из общей схемы водоснабжения.

Технические средства диспетчерского управления и контроля должны обеспечивать диспетчеру возможности:

- непосредственно управлять технологическим процессом путем посылки команд, изменяющих состояние технологических агрегатов (включить-отключить, открыть-закрыть) и устанавливающих или меняющих режим работы сооружений и программы автоматических устройств;
- получать на ПУ отображение состояния технологической схемы и работы агрегатов в виде сигнализации на мнемонической схеме, на щите управления или дисплея;
- иметь на ПУ визуальный и документальный контроль технологических параметров и их отклонений от нормы в системе водоснабжения.

В системах диспетчерского управления и контроля для передачи управляющих сигналов и известительной информации рекомендуется применение как телемеханических, так и дистанционных технических средств.

При телемеханизации необходимо предусматривать диспетчерское управление:

- неавтоматизированными насосными агрегатами, для которых необходимо оперативное вмешательство диспетчера;
- автоматизированными насосными агрегатами на станциях, не допускающих перерыва в подаче воды и требующих дублирования управления;
- пожарными насосными агрегатами;
- задвижками на сетях и водоводах для оперативных переключений.

При телемеханизации диспетчерского управления необходимо предусматривать передачу на пункты управления данных измерений основных технологических параметров подачи, распределения и обработки воды.

В отдельных случаях допускается предусматривать только сигнализацию параметров.

При телемеханизации диспетчерского управления необходимо предусматривать сигнализацию:

- состояния всех телеуправляемых насосных агрегатов и задвижек, а также механизмов с местным или автоматическим управлением для информации диспетчера;
- аварийного отключения оборудования;
- затопления станции;
- общего предупреждения и общего аварийного состояния по каждому сооружению или технологической линии;
- характерных и предельно допустимых значений технологических параметров;
- тревоги (открытия дверей и люков) на неохраняемых объектах;
- пожарной опасности.

Способ диспетчерского управления и контроля следует принимать на основании технико-экономического сравнения вариантов.

АСУ ТП представляют собой высший этап автоматизации водопроводных сооружений и призваны обеспечивать оптимальное ведение технологических процессов водоснабжения. Основной характерной чертой АСУ ТП водоснабжения, отличающей ее от системы диспетчерского управления, является использование вычислительной техники для расчета оптимальных режимов работы водопроводных сооружений.

Под АСУ ТП водоснабжения подразумевают комплекс систем, состоящий из следующих подсистем:

– АСУ ТП подъема и обработки воды (АСУ ТП ПОВ), осуществляющей управление насосными станциями I подъема и водоочистными сооружениями (фильтровальными станциями, отстойниками, дозированием химических реагентов и др.);

– АСУ ТП подачи и распределения воды (АСУ ТП ПРВ), охватывающей резервуары чистой воды, насосные станции II и последующих подъемов, водопроводные сети.

Целью управления при функционировании АСУ ТП водоснабжения является оптимизация режимов для обеспечения надежного водоснабжения с минимальными затратами.

АСУ ТП системы водоснабжения должны иметь технико-экономические обоснования с расчетом экономической эффективности.

При проектировании АСУ ТП водоснабжения необходимо разработать:

- организационную структуру диспетчерского управления;
- функциональную структуру, т.е. состав автоматизируемых функций управления и алгоритмы решения задач;
- программное обеспечение, т.е. программы выполнения на компьютере по задачам АСУ ТП;
- техническое обеспечение, т.е. комплекс технических средств, необходимых для реализации функций АСУ ТП.

Пункты управления системы водоснабжения следует размещать на площадках водопроводных сооружений в административно-бытовых зданиях, зданиях фильтров или насосных станций (при создании необходимых условий по уровню шума, вибрации и т.п.), а также в здании управления водопроводным хозяйством.

Допускается поэтапная разработка диспетчерского управления и контроля элементами АСУ ТП по отдельным сооружениям системы водоснабжения объекта с перспективой в дальнейшем формировании комплекса подъема, транспортировки, водоподготовки, подачи и распределения воды в целом по системе.

#### **4.4 Сведения об оснащенности зданий, строений, сооружений приборами учета воды и их применении при осуществлении расчетов за потребленную воду**

На водозаборных сооружениях и у большей части водопотребителей отсутствуют приборы учета и контроля.

Система фактического учета воды у потребителей в зданиях, строениях и сооружениях п. Седаново имеется у части потребителей. Для остальной части потребителей расчет водопотребления производится на основании утвержденных норм и количества абонентов (коммерческих и производственных мощностей).

Схемой водоснабжения предусматривается установка и регистрации приборов учета воды на водозаборных сооружениях и у потребителей.

#### **4.5 Применение приборов учета при осуществлении расчетов за потребленную воду нормируется Постановлением Правительства РФ от 04.09.2013 N 776 "Об утверждении Правил организации коммерческого учета воды, сточных вод". Границы планируемых зон размещения объектов централизованных систем горячего водоснабжения, холодного водоснабжения**

Границы зон планируемого размещения объектов централизованных систем холодного водоснабжения, а также зон санитарной охраны объектов централизованных систем

водоснабжения Седановского сельского поселения, представлены в составе графических материалов проекта «Карта (схема) планируемого размещения объектов централизованной системы холодного водоснабжения и водоотведения п. Седаново Седановского муниципального образования».

## **5 ОЦЕНКА ОБЪЕМОВ КАПИТАЛЬНЫХ ВЛОЖЕНИЙ В СТРОИТЕЛЬСТВО, РЕКОНСТРУКЦИЮ И МОДЕРНИЗАЦИЮ ОБЪЕКТОВ ЦЕНТРАЛИЗОВАННОЙ СИСТЕМЫ ВОДОСНАБЖЕНИЯ**

Оценка величины необходимых капитальных вложений в строительство и реконструкцию объектов централизованных систем водоснабжения, выполненную на основании укрупненных сметных нормативов для объектов непромышленного назначения и инженерной инфраструктуры, утвержденных федеральным органом исполнительной власти, осуществляющим функции по выработке государственной политики и нормативно-правовому регулированию в сфере строительства, либо принятую по объектам - аналогам по видам капитального строительства и видам работ, с указанием источников финансирования.

Капитальные вложения (оценка стоимости) определены по укрупненным удельным показателям стоимости строительства трубопроводов и сооружений водоснабжения в соответствии с Приказом Министерства строительства и жилищно-коммунального хозяйства Российской Федерации № 1448/пр от 20 октября 2017 г. «О внесении изменений в приказ Министерства строительства и жилищно-коммунального хозяйства Российской Федерации от 28 июня 2017 г № 936/пр «Об утверждении укрупненных сметных нормативов» (НЦС 81-02-14-2017. Сборник № 14. Наружные сети водоснабжения и канализации), Приказом Министерства строительства и жилищно-коммунального хозяйства Российской Федерации № 837/пр от 01 июня 2017 г. «Об утверждении укрупненных сметных нормативов» (НЦС 81-02-19-2017. Сборник № 19. Здания и сооружения городской инфраструктуры), а также с учетом объектов аналогов.

**Таблица 16 – Показатели объемов капитальных вложений в строительство, реконструкцию и модернизацию объектов централизованной системы водоснабжения Седановского сельского поселения**

| № п/п              | Наименование мероприятия  | Срок выполнения | Источник финансирования | Общая стоимость мероприятий на 2018 – 2028 гг., млн. руб. | Потребность в средствах на 2018 – 2028 гг., млн. руб. | Сумма по годам, млн. руб. |      |       |      |      |      | Потребность в средствах на 2024 – 2028 гг., млн. руб. |
|--------------------|---|-----------------|-------------------------|---|---|---------------------------|------|-------|------|------|------|---|
|                    |   |                 |                         |   |   | 2018                      | 2019 | 2020  | 2021 | 2022 | 2023 |   |
| <i>п. Седаново</i> |   |                 |                         |   |   |                           |      |       |      |      |      |   |
| 1                  | Реконструкция существующей артезианской скважины, с выполнением замены морально и физически устаревшего насосного оборудования на современное высокоэффективное (насосы с частотным регулированием), а также с выполнением установки герметичных оголовков скважин (водозабор по ул. Солнечная) | 2020            | МБ                      | 0,15  | 0,023   | 0,0                       | 0,0  | 0,023 | 0,0  | 0,0  | 0,0  | 0,0   |
|                    |   |                 | ОБ                      |   | 0,12  | 0,0                       | 0,0  | 0,12  | 0,0  | 0,0  | 0,0  | 0,0   |
|                    |   |                 | ВИ                      |   | 0,007   | 0,0                       | 0,0  | 0,007 | 0,0  | 0,0  | 0,0  | 0,0   |
| 2                  | Реконструкция существующей артезианской скважины, с выполнением замены морально и физически устаревшего насосного оборудования на современное высокоэффективное (насосы с частотным регулированием), а также с выполнением  | 2020            | МБ                      | 0,15  | 0,023   | 0,0                       | 0,0  | 0,023 | 0,0  | 0,0  | 0,0  | 0,0   |
|                    |   |                 | ОБ                      |   | 0,12  | 0,0                       | 0,0  | 0,12  | 0,0  | 0,0  | 0,0  | 0,0   |
|                    |   |                 | ВИ                      |   | 0,007   | 0,0                       | 0,0  | 0,007 | 0,0  | 0,0  | 0,0  | 0,0   |

| № п/п | Наименование мероприятия   | Срок выполнения | Источник финансирования | Общая стоимость мероприятий на 2018 – 2028 гг., млн. руб. | Потребность в средствах на 2018 – 2028 гг., млн. руб. | Сумма по годам, млн. руб. |      |       |      |      |       | Потребность в средствах на 2024 – 2028 гг., млн. руб. |
|-------|--|-----------------|-------------------------|---|---|---------------------------|------|-------|------|------|-------|---|
|       |  |                 |                         |   |   | 2018                      | 2019 | 2020  | 2021 | 2022 | 2023  |   |
|       | установки герметичных оголовков скважин (водозабор по ул. Кирова)  |                 |                         |   |   |                           |      |       |      |      |       |   |
| 3     | Реконструкция существующей артезианской скважины, с выполнением замены морально и физически устаревшего насосного оборудования на современное высокоэффективное (насосы с частотным регулированием), а также с выполнением установки герметичных оголовков скважин (Водозабор по ул. Романтиков) | 2020            | МБ                      | 0,15  | 0,023   | 0,0                       | 0,0  | 0,023 | 0,0  | 0,0  | 0,0   | 0,0   |
|       |  |                 | ОБ                      |   | 0,12  | 0,0                       | 0,0  | 0,12  | 0,0  | 0,0  | 0,0   | 0,0   |
|       |  |                 | ВИ                      |   | 0,007   | 0,0                       | 0,0  | 0,007 | 0,0  | 0,0  | 0,0   | 0,0   |
| 4     | Строительство новой скважины на территории водозабора с установкой современного высокоэффективного насосного оборудования (насосы с частотным регулированием) и установкой герметичного оголовка скважины, в теплом  | 2023            | МБ                      | 0,57  | 0,086   | 0,0                       | 0,0  | 0,0   | 0,0  | 0,0  | 0,086 | 0,0   |
|       |  |                 | ОБ                      |   | 0,46  | 0,0                       | 0,0  | 0,0   | 0,0  | 0,0  | 0,46  | 0,0   |
|       |  |                 | ВИ                      |   | 0,024   | 0,0                       | 0,0  | 0,0   | 0,0  | 0,0  | 0,024 | 0,0   |



| № п/п | Наименование мероприятия   | Срок выполнения | Источник финансирования | Общая стоимость мероприятий на 2018 – 2028 гг., млн. руб. | Потребность в средствах на 2018 – 2028 гг., млн. руб. | Сумма по годам, млн. руб. |      |      |      |      |       | Потребность в средствах на 2024 – 2028 гг., млн. руб. |
|-------|--|-----------------|-------------------------|---|---|---------------------------|------|------|------|------|-------|---|
|       |  |                 |                         |   |   | 2018                      | 2019 | 2020 | 2021 | 2022 | 2023  |   |
|       | отапливаемом павильоне (водозабор по ул. Солнечная)  |                 |                         |   |   |                           |      |      |      |      |       |   |
| 5     | Строительство новой скважины на территории водозабора с установкой современного высокоэффективного насосного оборудования (насосы с частотным регулированием) и установкой герметичного оголовка скважины, в теплом отапливаемом павильоне (водозабор по ул. Кирова) | 2023            | МБ                      | 0,57  | 0,086   | 0,0                       | 0,0  | 0,0  | 0,0  | 0,0  | 0,086 | 0,0   |
|       |  |                 | ОБ                      |   | 0,46  | 0,0                       | 0,0  | 0,0  | 0,0  | 0,0  | 0,46  | 0,0   |
|       |  |                 | ВИ                      |   | 0,024   | 0,0                       | 0,0  | 0,0  | 0,0  | 0,0  | 0,024 | 0,0   |
| 6     | Строительство новой скважины на территории водозабора с установкой современного высокоэффективного насосного оборудования (насосы с частотным регулированием) и установкой герметичного оголовка скважины, в теплом отапливаемом павильоне (Водозабор                | 2023            | МБ                      | 0,57  | 0,086   | 0,0                       | 0,0  | 0,0  | 0,0  | 0,0  | 0,086 | 0,0   |
|       |  |                 | ОБ                      |   | 0,46  | 0,0                       | 0,0  | 0,0  | 0,0  | 0,0  | 0,46  | 0,0   |
|       |  |                 | ВИ                      |   | 0,024   | 0,0                       | 0,0  | 0,0  | 0,0  | 0,0  | 0,024 | 0,0   |

| № п/п | Наименование мероприятия  | Срок выполнения | Источник финансирования | Общая стоимость мероприятий на 2018 – 2028 гг., млн. руб. | Потребность в средствах на 2018 – 2028 гг., млн. руб. | Сумма по годам, млн. руб. |      |      |      |      |       | Потребность в средствах на 2024 – 2028 гг., млн. руб. |
|-------|---|-----------------|-------------------------|---|---|---------------------------|------|------|------|------|-------|---|
|       |   |                 |                         |   |   | 2018                      | 2019 | 2020 | 2021 | 2022 | 2023  |   |
|       | по ул. Романтиков)  |                 |                         |   |   |                           |      |      |      |      |       |   |
| 7     | Установка оборудования для ультрафиолетового обеззараживания воды (водозабор по ул. Солнечная)  | 2023            | МБ                      | 0,04  | 0,006   | 0,0                       | 0,0  | 0,0  | 0,0  | 0,0  | 0,006 | 0,0   |
|       |   |                 | ОБ                      |   | 0,032   | 0,0                       | 0,0  | 0,0  | 0,0  | 0,0  | 0,032 | 0,0   |
|       |   |                 | ВИ                      |   | 0,002   | 0,0                       | 0,0  | 0,0  | 0,0  | 0,0  | 0,002 | 0,0   |
| 8     | Установка оборудования для ультрафиолетового обеззараживания воды (водозабор по ул. Кирова)     | 2023            | МБ                      | 0,04  | 0,006   | 0,0                       | 0,0  | 0,0  | 0,0  | 0,0  | 0,006 | 0,0   |
|       |   |                 | ОБ                      |   | 0,032   | 0,0                       | 0,0  | 0,0  | 0,0  | 0,0  | 0,032 | 0,0   |
|       |   |                 | ВИ                      |   | 0,002   | 0,0                       | 0,0  | 0,0  | 0,0  | 0,0  | 0,002 | 0,0   |
| 9     | Установка оборудования для ультрафиолетового обеззараживания воды (водозабор по ул. Романтиков) | 2023            | МБ                      | 0,04  | 0,006   | 0,0                       | 0,0  | 0,0  | 0,0  | 0,0  | 0,006 | 0,0   |
|       |   |                 | ОБ                      |   | 0,032   | 0,0                       | 0,0  | 0,0  | 0,0  | 0,0  | 0,032 | 0,0   |
|       |   |                 | ВИ                      |   | 0,002   | 0,0                       | 0,0  | 0,0  | 0,0  | 0,0  | 0,002 | 0,0   |
| 10    | Прокладка распределительных водопроводных сетей   | 2023-2024       | МБ                      | 5,9   | 0,9   | 0,0                       | 0,0  | 0,0  | 0,0  | 0,0  | 0,45  | 0,45  |
|       |   |                 | ОБ                      |   | 4,72  | 0,0                       | 0,0  | 0,0  | 0,0  | 0,0  | 2,36  | 2,36  |
|       |   |                 | ВИ                      |   | 0,28  | 0,0                       | 0,0  | 0,0  | 0,0  | 0,0  | 0,14  | 0,14  |
| 11    | Строительство дополнительного   | 2024            | МБ                      | 0,62  | 0,10  | 0,0                       | 0,0  | 0,0  | 0,0  | 0,0  | 0,0   | 0,10  |
|       |   |                 | ОБ                      |   | 0,50  | 0,0                       | 0,0  | 0,0  | 0,0  | 0,0  | 0,0   | 0,50  |

| № п/п | Наименование мероприятия   | Срок выполнения | Источник финансирования | Общая стоимость мероприятий на 2018 – 2028 гг., млн. руб. | Потребность в средствах на 2018 – 2028 гг., млн. руб. | Сумма по годам, млн. руб. |      |      |      |      |      | Потребность в средствах на 2024 – 2028 гг., млн. руб. |
|-------|--|-----------------|-------------------------|---|---|---------------------------|------|------|------|------|------|---|
|       |  |                 |                         |   |   | 2018                      | 2019 | 2020 | 2021 | 2022 | 2023 |   |
|       | источника наружного пожаротушения – пожарного резервуара   |                 | ВИ                      |   | 0,02  | 0,0                       | 0,0  | 0,0  | 0,0  | 0,0  | 0,0  | 0,02  |
| 12    | Реконструкция существующих магистральных и распределительных сетей водоснабжения круглогодичного пользования   | 2020-2023       | МБ                      | 15,8  | 2,4   | 0,0                       | 0,0  | 0,6  | 0,6  | 0,6  | 0,6  | 0,0   |
|       |  |                 | ОБ                      |   | 12,64   | 0,0                       | 0,0  | 3,16 | 3,16 | 3,16 | 3,16 | 0,0   |
|       |  |                 | ВИ                      |   | 0,76  | 0,0                       | 0,0  | 0,19 | 0,19 | 0,19 | 0,19 | 0,0   |
| 13    | Реконструкция существующего водопровода летнего пользования с переводом на круглогодичное действие   | 2020-2028       | МБ                      | 48,4  | 7,29  | 0,0                       | 0,0  | 0,81 | 0,81 | 0,81 | 0,81 | 4,05  |
|       |  |                 | ОБ                      |   | 38,7  | 0,0                       | 0,0  | 4,3  | 4,3  | 4,3  | 4,3  | 21,5  |
|       |  |                 | ВИ                      |   | 2,41  | 0,0                       | 0,0  | 0,27 | 0,27 | 0,27 | 0,27 | 1,35  |
| 14    | Установка прибора учета и контроля отпуска воды на трубопроводе, подающем воду после оборудования для ультрафиолетового обеззараживания в магистральный водопровод (водозабор по | 2023            | МБ                      | 0,03  |   | 0,0                       | 0,0  | 0,0  | 0,0  | 0,0  | 0,0  | 0,0   |
|       |  |                 | ОБ                      |   |   | 0,0                       | 0,0  | 0,0  | 0,0  | 0,0  | 0,03 | 0,0   |
|       |  |                 | ВИ                      |   |   | 0,0                       | 0,0  | 0,0  | 0,0  | 0,0  | 0,0  | 0,0   |

| № п/п | Наименование мероприятия   | Срок выполнения | Источник финансирования | Общая стоимость мероприятий на 2018 – 2028 гг., млн. руб. | Потребность в средствах на 2018 – 2028 гг., млн. руб. | Сумма по годам, млн. руб. |      |      |        |        |      | Потребность в средствах на 2024 – 2028 гг., млн. руб. |
|-------|--|-----------------|-------------------------|---|---|---------------------------|------|------|--------|--------|------|---|
|       |  |                 |                         |   |   | 2018                      | 2019 | 2020 | 2021   | 2022   | 2023 |   |
|       | ул. Солнечная)   |                 |                         |   |   |                           |      |      |        |        |      |   |
| 15    | Установка прибора учета и контроля отпуска воды на трубопроводе, подающем воду после оборудования для ультрафиолетового обеззараживания в магистральный водопровод (водозабор по ул. Кирова)     | 2023            | МБ                      | 0,03  |   | 0,0                       | 0,0  | 0,0  | 0,0    | 0,0    | 0,0  | 0,0   |
|       |  |                 | ОБ                      |   |   | 0,0                       | 0,0  | 0,0  | 0,0    | 0,0    | 0,03 | 0,0   |
|       |  |                 | ВИ                      |   |   | 0,0                       | 0,0  | 0,0  | 0,0    | 0,0    | 0,0  | 0,0   |
| 16    | Установка прибора учета и контроля отпуска воды на трубопроводе, подающем воду после оборудования для ультрафиолетового обеззараживания в магистральный водопровод (водозабор по ул. Романтиков) | 2023            | МБ                      | 0,03  |   | 0,0                       | 0,0  | 0,0  | 0,0    | 0,0    | 0,0  | 0,0   |
|       |  |                 | ОБ                      |   |   | 0,0                       | 0,0  | 0,0  | 0,0    | 0,0    | 0,03 | 0,0   |
|       |  |                 | ВИ                      |   |   | 0,0                       | 0,0  | 0,0  | 0,0    | 0,0    | 0,0  | 0,0   |
| 17    | Ввод водопровода абонентам первой категории (объекты   | 2020-2021       | МБ                      | 0,1   | 0,015   | 0,0                       | 0,0  | 0,0  | 0,0075 | 0,0075 | 0,0  | 0,0   |
|       |  |                 | ОБ                      |   | 0,08  | 0,0                       | 0,0  | 0,0  | 0,04   | 0,04   | 0,0  | 0,0   |

| № п/п         | Наименование мероприятия  | Срок выполнения | Источник финансирования | Общая стоимость мероприятий на 2018 – 2028 гг., млн. руб. | Потребность в средствах на 2018 – 2028 гг., млн. руб. | Сумма по годам, млн. руб. |      |      |        |        |       | Потребность в средствах на 2024 – 2028 гг., млн. руб. |
|---------------|---|-----------------|-------------------------|---|---|---------------------------|------|------|--------|--------|-------|---|
|               |   |                 |                         |   |   | 2018                      | 2019 | 2020 | 2021   | 2022   | 2023  |   |
|               | социального обслуживания населения), а также заинтересованным частным лицам с обязательным контролем оснащения приборами учета воды |                 | ВИ                      |   | 0,005   | 0,0                       | 0,0  | 0,0  | 0,0025 | 0,0025 | 0,0   | 0,0   |
| 18            | Организация зон санитарной охраны источников питьевого водоснабжения (водозаборы по ул. Солнечная, ул. Кирова, ул. Романтиков)      | 2019            | МБ                      | 0,9   | 0,14  | 0,0                       | 0,14 | 0,0  | 0,0    | 0,0    | 0,0   | 0,0   |
|               |   |                 | ОБ                      |   | 0,72  | 0,0                       | 0,72 | 0,0  | 0,0    | 0,0    | 0,0   | 0,0   |
|               |   |                 | ВИ                      |   | 0,04  | 0,0                       | 0,04 | 0,0  | 0,0    | 0,0    | 0,0   | 0,0   |
| <b>ИТОГО:</b> |   |                 | МБ                      | <b>74,09</b>  | <b>11,11</b>  | 0                         | 0,14 | 1,48 | 1,42   | 1,42   | 2,15  | 4,5   |
|               |   |                 | ОБ                      |   | <b>59,27</b>  | 0                         | 0,72 | 7,82 | 7,5    | 7,5    | 11,38 | 24,35   |
|               |   |                 | ВИ                      |   | <b>3,70</b>   | 0                         | 0,04 | 0,5  | 0,46   | 0,46   | 0,7   | 1,51  |

Принятые сокращения: ОБ – областной бюджет (80%); МБ – местный бюджет (15%); ВИ – внебюджетные источники (5%)

## **6 ЭКОЛОГИЧЕСКИЕ АСПЕКТЫ МЕРОПРИЯТИЙ ПО СТРОИТЕЛЬСТВУ, РЕКОНСТРУКЦИИ И МОДЕРНИЗАЦИИ ОБЪЕКТОВ ЦЕНТРАЛИЗОВАННОЙ СИСТЕМЫ ВОДОСНАБЖЕНИЯ**

### **6.1 Экологические аспекты при реализации мероприятий по охране источников питьевого водоснабжения**

При проведении мероприятий по строительству и реконструкции объектов водоснабжения (в том числе водозаборных сооружений) необходимо выполнять требования Федерального законодательства по организации зон их санитарной охраны.

Зоны санитарной охраны организуются в составе трех поясов: первый пояс (строгого режима) включает территорию расположения водозаборов, площадок всех водопроводных сооружений и водопроводящего канала. Его назначение - защита места водозабора и водозаборных сооружений от случайного или умышленного загрязнения и повреждения. Второй и третий пояса (пояса ограничений) включают территорию, предназначенную для предупреждения загрязнения воды источников водоснабжения.

Граница первого пояса ЗСО водопроводных сооружений принимается на расстоянии:

- от стен запасных и регулирующих емкостей, фильтров и контактных осветлителей - не менее 30 м;
- от водонапорных башен - не менее 10 м;
- от остальных помещений (отстойники, реагентное хозяйство, склад хлора, насосные станции и др.) - не менее 15 м.

Водозаборы подземных вод должны располагаться вне территории промышленных предприятий и жилой застройки. Расположение на территории промышленного предприятия или жилой застройки возможно при надлежащем обосновании. Граница первого пояса устанавливается на расстоянии не менее 30 м от водозабора - при использовании защищенных подземных вод и на расстоянии не менее 50 м - при использовании недостаточно защищенных подземных вод.

Граница первого пояса ЗСО группы подземных водозаборов должна находиться на расстоянии не менее 30 (50) м от крайних скважин.

Для водозаборов из защищенных подземных вод, расположенных на территории объекта, исключающего возможность загрязнения почвы и подземных вод, размеры первого пояса ЗСО допускается сокращать при условии гидрогеологического обоснования по согласованию с центром государственного санитарно-эпидемиологического надзора.

К защищенным подземным водам относятся напорные и безнапорные межпластовые воды, имеющие в пределах всех поясов ЗСО сплошную водоупорную кровлю, исключающую возможность местного питания из вышележащих недостаточно защищенных водоносных горизонтов.

К недостаточно защищенным подземным водам относятся:

а) грунтовые воды, т.е. подземные воды первого от поверхности земли безнапорного водоносного горизонта, получающего питание на площади его распространения;

б) напорные и безнапорные межпластовые воды, которые в естественных условиях или в результате эксплуатации водозабора получают питание на площади ЗСО из вышележащих недостаточно защищенных водоносных горизонтов через гидрогеологические окна или проницаемые породы кровли, а также из водотоков и водоемов путем непосредственной гидравлической связи.

Территория первого пояса ЗСО должна быть спланирована для отвода поверхностного стока за ее пределы, озеленена, ограждена и обеспечена охраной. Дорожки к сооружениям должны иметь твердое покрытие.

В каждом из трех поясов, а также в пределах санитарно-защитной полосы, соответственно их назначению, устанавливается специальный режим и определяется комплекс мероприятий, направленных на предупреждение ухудшения качества воды.

На территории первого пояса зоны:

– не допускается: посадка высокоствольных деревьев, все виды строительства, не имеющие непосредственного отношения к эксплуатации, реконструкции и расширению водопроводных сооружений, в т.ч. прокладка трубопроводов различного назначения, размещение жилых и хозяйственно-бытовых зданий, проживание людей, применение ядохимикатов и удобрений;

– здания должны быть оборудованы канализацией с отведением сточных вод в ближайшую систему бытовой или производственной канализации, или на местные станции очистных сооружений, расположенные за пределами первого пояса ЗСО с учетом санитарного режима на территории второго пояса. В исключительных случаях при отсутствии канализации должны устраиваться водонепроницаемые приемники нечистот и бытовых отходов, расположенные в местах, исключающих загрязнение территории первого пояса ЗСО при их вывозе;

– водопроводные сооружения, расположенные в первом поясе зоны санитарной охраны, должны быть оборудованы с учетом предотвращения возможности загрязнения питьевой воды через оголовки и устья скважин, люки и переливные трубы резервуаров и устройства заливки насосов;

– все водозаборы должны быть оборудованы аппаратурой для систематического контроля соответствия фактического дебита при эксплуатации водопровода проектной производительности, предусмотренной при его проектировании и обосновании границ ЗСО.

На территории второго и третьего пояса:

– выявление, тампонирование или восстановление всех старых, бездействующих, дефектных или неправильно эксплуатируемых скважин, представляющих опасность в части возможности загрязнения водоносных горизонтов;

– бурение новых скважин и новое строительство, связанное с нарушением почвенного покрова, производится при обязательном согласовании с центром государственного санитарно-эпидемиологического надзора;

– запрещение закачки отработанных вод в подземные горизонты, подземного складирования твердых отходов и разработки недр земли;

– запрещение размещения складов горюче-смазочных материалов, ядохимикатов и минеральных удобрений, накопителей промстоков, шламохранилищ и других объектов, обуславливающих опасность химического загрязнения подземных вод. Размещение таких объектов допускается в пределах третьего пояса ЗСО только при использовании защищенных подземных вод, при условии выполнения специальных мероприятий по защите водоносного горизонта от загрязнения при наличии санитарно-эпидемиологического заключения центра государственного санитарно-эпидемиологического надзора, выданного с учетом заключения органов геологического контроля;

– своевременное выполнение необходимых мероприятий по санитарной охране поверхностных вод, имеющих непосредственную гидрологическую связь с используемым водоносным горизонтом, в соответствии с гигиеническими требованиями к охране поверхностных вод.

Кроме указанных мероприятий, в пределах второго пояса ЗСО подземных источников водоснабжения подлежат выполнению следующее:

а) выполнение мероприятий по санитарному благоустройству территории населенных пунктов и других объектов (оборудование канализацией, устройство водонепроницаемых выгребов, организация отвода поверхностного стока и др.).

б) не допускается:

- размещение кладбищ, скотомогильников, полей ассенизации, полей фильтрации, навозохранилищ, силосных траншей, животноводческих и птицеводческих предприятий и других объектов, обуславливающих опасность микробного загрязнения подземных вод;
- применение удобрений и ядохимикатов;
- рубка леса главного пользования и реконструкции.

При определении границ второго и третьего поясов следует учитывать, что приток подземных вод из водоносного горизонта к водозабору происходит только из области питания водозабора, форма и размеры которой в плане зависят от:

- типа водозабора (отдельные скважины, группы скважин, линейный ряд скважин, горизонтальные дрены и др.);
- величины водозабора (расхода воды) и понижения уровня подземных вод;
- гидрологических особенностей водоносного пласта, условий его питания и дренирования.

Граница второго пояса ЗСО определяется гидродинамическими расчетами исходя из условий, что микробное загрязнение, поступающее в водоносный пласт за пределами второго пояса, не достигает водозабора.

Основными параметрами, определяющими расстояние от границ второго пояса ЗСО до водозабора, является время продвижения микробного загрязнения с потоком подземных вод к водозабору ( $T_m$ ). При определении границ второго пояса  $T_m$  принимается по таблице ниже (Таблица 17).

**Таблица 17 - Время  $T_m$  расчет границ 2-го пояса ЗСО**

| Гидрогеологические условия  | $T_m$ (в сутках)                        |  |
|---|---|--|
|   | В пределах I и II климатических районов | В пределах III климатического района <*> |
| 1. Недостаточно защищенные подземные воды (грунтовые воды, а также напорные и безнапорные межпластовые воды, имеющие непосредственную гидравлическую связь с открытым водоемом) | 400                                     | 400                                      |
| 2. Защищенные подземные воды (напорные и безнапорные межпластовые воды, не имеющие непосредственной гидравлической связи с открытым водоемом)                                   | 200                                     | 100                                      |

Граница третьего пояса ЗСО, предназначенного для защиты водоносного пласта от химических загрязнений, также определяется гидродинамическими расчетами. При этом следует исходить из того, что время движения химического загрязнения к водозабору должно быть больше расчетного  $T_x$  ( $T_x$  принимается как средний срок эксплуатации водозабора - 25 - 50 лет).

Если запасы подземных вод обеспечивают неограниченный срок эксплуатации водозабора, третий пояс должен обеспечить соответственно более длительное сохранение качества подземных вод.

Определение границ второго и третьего поясов ЗСО подземных источников водоснабжения для различных гидрогеологических условий проводится в соответствии с методиками гидрогеологических расчетов.



Для защиты поверхностных и подземных вод от загрязнения при выполнении строительных работ проектом предусмотрены следующие мероприятия:

– проезд строительной техники осуществлять только в пределах полосы отвода для производства работ;

– применение не токсичных (сертифицированных) строительных материалов;

– запрещение слива производственных (в том числе промывных вод) и бытовых отходов на поверхность земли;

– соблюдение требований по складированию отходов производства (строительного мусора) в специально предназначенных местах, имеющих покрытие, предотвращающее проникновение загрязняющих веществ в почву, а затем в водоносный горизонт.

## **6.2 Воздействие на водный бассейн предлагаемых к строительству и реконструкции объектов централизованных систем водоснабжения при сбросе (утилизации) промывных вод**

Проектом не предусматривается размещение станций водоподготовки на территории Седановского сельского поселения. Следовательно, промывные воды отсутствуют.

## **6.3 Экологические аспекты при реализации мероприятий по снабжению и хранению химических реагентов, используемых в водоподготовке**

Проектом не предусматривается размещение станций водоподготовки на территории Седановского сельского поселения. Следовательно, хранение и снабжение химическими реагентами отсутствует.

## 7 ЦЕЛЕВЫЕ ПОКАЗАТЕЛИ РАЗВИТИЯ ЦЕНТРАЛИЗОВАННОЙ СИСТЕМЫ ВОДОСНАБЖЕНИЯ

К целевым показателям деятельности организаций, осуществляющих холодное водоснабжение, относятся:

- показатели качества воды;
- показатели надежности и бесперебойности водоснабжения;
- показатели качества обслуживания абонентов;
- показатели эффективности использования ресурсов, в том числе сокращения потерь воды, электрической энергии при транспортировке;
- соотношение цены и эффективности (улучшения качества воды) реализации мероприятий инвестиционной программы;
- иные показатели, установленные федеральным органом исполнительной власти, осуществляющим функции по выработке государственной политики и нормативно-правовому регулированию в сфере жилищно-коммунального хозяйства.

Правила формирования целевых показателей деятельности организаций, осуществляющих холодное водоснабжение, и их расчета, перечень целевых показателей устанавливаются федеральным органом исполнительной власти, осуществляющим функции по выработке государственной политики и нормативно-правовому регулированию в сфере жилищно-коммунального хозяйства.

Целевые показатели деятельности организаций, осуществляющих холодное водоснабжение, устанавливаются органом государственной власти субъекта Российской Федерации на период действия инвестиционной программы с учетом сравнения их с лучшими аналогами фактических показателей деятельности организации, осуществляющей холодное водоснабжение, за истекший период регулирования и результатов технического обследования централизованных систем холодного водоснабжения.

Целевые показатели в отношении услуги холодного водоснабжения п. Седаново Седановского сельского поселения приведены ниже (Таблица 18).

**Таблица 18 – Целевые показатели деятельности в отношении услуги холодного водоснабжения Седановского сельского поселения**

| № | Наименование целевого индикатора                                  | Ед. изм.    | Показатели целевых индикаторов |         |         |         |         |         |                      |
|---|---|-------------|--------------------------------|---------|---------|---------|---------|---------|----------------------|
|   |   |             | 2018                           | 2019    | 2020    | 2021    | 2022    | 2023    | 2028<br>(расч. срок) |
| 1 | <b>Численность населения</b>                                      | чел.        | 1362                           | 1362    | 1362    | 1362    | 1362    | 1362    | 1362                 |
| 2 | <b>Протяженность сетей</b>  | км.         | 14,2                           | 14,2    | 14,2    | 14,2    | 14,2    | 14,85   | 15,5                 |
| 3 | <b>Объем производства товаров и услуг</b>                         | куб. м./год | 3022,0                         | 10560,0 | 18098,0 | 25636,0 | 33174,0 | 40712,0 | 78402,0              |
| 4 | <b>Уровень потерь</b>   | %           | 20                             | 10      | 10      | 10      | 10      | 10      | 10                   |
| 5 | <b>Фактическая производительность оборудования</b>                | куб.м/час   | -                              | 1,21    | 2,1     | 3,0     | 3,8     | 4,7     | 8,95                 |
| 6 | <b>Уровень загрузки производственных мощностей</b>                | %           | -                              | 5       | 20      | 28      | 35      | 43      | 82                   |
| 7 | <b>Установленная производительность оборудования</b>              | куб.м/час   | 26                             | 26      | 11      | 11      | 11      | 11      | 11                   |
| 8 | <b>Объем товаров и услуг, реализуемый по приборам учета</b>       | куб.м./год  | 2417,6                         | 9232,0  | 16046,4 | 22860,8 | 29675,2 | 36489,6 | 70561,84             |
| 9 | <b>Обеспеченность потребления товаров и услуг приборами учета</b> | %           | 10                             | 13      | 23      | 32      | 42      | 51      | 100                  |

## **8 ПЕРЕЧЕНЬ ВЫЯВЛЕННЫХ БЕСХОЗЯЙСТВЕННЫХ ОБЪЕКТОВ ЦЕНТРАЛИЗОВАННОЙ СИСТЕМЫ ВОДОСНАБЖЕНИЯ**

На территории населенных пунктов Седановского сельского поселения бесхозяйственных объектов системы водоснабжения не выявлено.

## **ГЛАВА 2. СХЕМА ВОДООТВЕДЕНИЯ СЕДАНОВСКОГО СЕЛЬСКОГО ПОСЕЛЕНИЯ**

## **1 СУЩЕСТВУЮЩЕЕ ПОЛОЖЕНИЕ В СФЕРЕ ВОДООТВЕДЕНИЯ СЕДАНОВСКОГО СЕЛЬСКОГО ПОСЕЛЕНИЯ**

На территории Седановского сельского поселения системы централизованного водоотведения отсутствуют.

Жидкие бытовые отходы утилизируются в выгребные ямы, расположенные во дворах жилых домов. Вывоз сточных вод от отдельных зданий решается при помощи вывоза ассенизаторскими машинами, стоки сбрасываются без очистки на рельеф.

На территории муниципального образования ливневая канализация отсутствует. Отвод дождевых и талых вод не регулируется и осуществляется в пониженные места существующего рельефа.

## 2 ПРОГНОЗ ОБЪЕМА СТОЧНЫХ ВОД

Прогнозные балансы объемов сточных вод разработаны в соответствии с СП 32.13330.2012. Свод правил. «Канализация. Наружные сети и сооружения. Актуализированная редакция СНиП 2.04.02-84\*. С изменением №1», а также исходя из стабилизации численности населения муниципального образования и с учетом мероприятий, описанных в разделе «Мероприятия по территориальному планированию Седановского сельского поселения».

Норма удельного среднесуточного (за год) водоотведения на одного жителя принята на основании СП 32.13330.2012, СП 31.13330.2012, Приказа министерства жилищной политики, энергетики и транспорта Иркутской области от 30 декабря 2016 г. № 184-мпр «Об установлении и утверждении нормативов потребления коммунальных услуг по холодному (горячему) водоснабжению в жилых помещениях на территории Иркутской области»:

– многоквартирные и жилые дома с централизованным холодным водоснабжением, водонагревателями, водоотведением, оборудованные унитазами, раковинами, мойками – 3,86 куб. м в месяц.

Расчетный расход воды в сутки наибольшего водопотребления определен при коэффициенте суточной неравномерности – 1,2.

Прогнозные балансы объемов сточных вод п. Седаново Седановского сельского поселения разработаны с учетом утвержденных документов территориального планирования.

### 2.1 Сведения о фактическом и ожидаемом поступлении сточных вод в централизованную систему водоотведения

Таблица 19 – Сведения о ожидаемом поступлении сточных вод в систему водоотведения (в том числе и по децентрализованной схеме)

| №             | Зона обслуживания | Количество абонентов (население) | Водоотведение (средний в год, средний в сутки) |  |
|---------------|-------------------|----------------------------------|--|--|
|               |                   |                                  | Хозяйственно-бытовое                           |  |
|               |                   |                                  | Объем реализации ст. воды, м <sup>3</sup> /сут | Годовой объем реализации ст. воды, м <sup>3</sup> /год |
| 1             | п. Седаново       | 1362                             | 193,32   | 70561,84   |
| <b>ИТОГО:</b> |                   | <b>1362</b>                      | <b>193,32</b>                                  | <b>70561,84</b>  |

## 2.2 Описание структуры централизованной системы водоотведения (эксплуатационные и технологические зоны)

Таблица 20 – Территориальный баланс ожидаемого поступления сточных вод по эксплуатационной зоне децентрализованной системы водоотведения Седановского сельского поселения (2028 год)

| № | Участок водоотведения (наименование населенного пункта) | Прирост/убыток объема по зонам водоотведения, % | Объем ожидаемого поступления сточных вод по эксплуатационным зонам водоотведения |   |   |  |
|---|---|---|--|---|---|--|
|   |   |   | Q, л/с   | Q <sub>max</sub> <sup>час</sup> , м <sup>3</sup> /ч | Q <sub>max</sub> <sup>сут</sup> , м <sup>3</sup> /сут | Q <sub>факт</sub> <sup>год</sup> , м <sup>3</sup> /год |
| 1 | п. Седаново   | +100%   | 1,611  | 5,8   | 231,98  | 70561,84   |

Таблица 21 – Территориальный баланс формирования сточных вод по технологическим зонам децентрализованной системы водоотведения Седановского сельского поселения (2028 год)

| № | Наименование технологической зоны водоснабжения | Прирост/убыток объема по зонам водоснабжения, % | Объем ожидаемого поступления сточных вод по технологическим зонам водоотведения |   |   |  |
|---|---|---|---|---|---|--|
|   |   |   | Q, л/с  | Q <sub>max</sub> <sup>час</sup> , м <sup>3</sup> /ч | Q <sub>max</sub> <sup>сут</sup> , м <sup>3</sup> /сут | Q <sub>факт</sub> <sup>год</sup> , м <sup>3</sup> /год |
| 1 | п. Седаново                                     | +100%   | 1,611   | 5,8   | 231,98  | 70561,84   |

Таблица 22 – Структурный баланс ожидаемого поступления сточных вод в децентрализованную систему водоотведения по группам абонентов на расчетный срок реализации схемы водоотведения п. Седаново (2028 год)

| №   | Водопотребители  | Кол-во | Q <sub>срмес</sub> , м <sup>3</sup> /мес | Q <sub>факт</sub> <sup>год</sup> , м <sup>3</sup> /год | Q <sub>ср</sub> <sup>сут</sup> , м <sup>3</sup> /сут | K <sub>сут</sub> <sup>max</sup> | Q <sub>max</sub> <sup>сут</sup> , м <sup>3</sup> /сут | Кнер1% | Q <sub>max</sub> <sup>сек</sup> , л/с |
|---|--|--------|--|--|--|---------------------------------|---|--------|---------------------------------------|
| <b>Объекты общественно-делового назначения (бюджет):</b>              |  |        |  |  |  |                                 |   |        |                                       |
| 1   | Объекты общественно-делового назначения, производственной и предпринимательской деятельности |        | 622,8                                    | 7474,00  | 20,48  | 1,2                             | 24,57   | 3      | 0,171                                 |
| 2   | Объекты жилого назначения  | 1362   | 3,86                                     | 63087,84   | 172,84   | 1,2                             | 207,41  | 3      | 1,440                                 |
| <b>Итого собственные нужды</b>  |  |        |  | <b>0,00</b>  | <b>0,00</b>  |                                 | <b>0,00</b>   |        | <b>0,000</b>                          |
| <b>Объем сточных вод, принятых у абонентов</b>                        |  |        |  | <b>70561,84</b>  | <b>193,32</b>  |                                 | <b>231,98</b>   |        | <b>1,611</b>                          |
| <b>Объем неучтенных сточных вод, а также неорганизованного стока:</b> |  |        |  | <b>0,00</b>  | <b>0,00</b>  | 1,2                             | <b>0,00</b>   | 3      | <b>0,000</b>                          |
| <b>Объем сточных вод, поступивших в сеть:</b>                         |  |        |  | <b>70561,84</b>  | <b>193,32</b>  |                                 | <b>231,98</b>   |        | <b>1,611</b>                          |
| <b>Объем сточных вод, поступивших на очистные сооружения</b>          |  |        |  | <b>70561,84</b>  | <b>193,32</b>  |                                 | <b>231,98</b>   |        | <b>1,611</b>                          |



## 2.3 Анализ резервов производственных мощностей очистных сооружений системы водоотведения и возможности расширения зоны их действия

На период актуализации схемы водоснабжения и водоотведения на территории Седановского сельского поселения существующие канализационные сооружения отсутствуют.

На основе расчетов прогноза объемов сточных вод, ожидаемых к поступлению в централизованную и децентрализованную систему водоотведения, установлен дефицит системы водоотведения Седановского сельского поселения. Дефицит необходимо компенсировать за счет строительства канализационных очистных сооружений с целью устранения сброса неочищенных сточных вод, улучшения экологической обстановки и соблюдения природоохранного законодательства.

## 2.4 Расчет требуемой мощности очистных сооружений исходя из данных о расчетном расходе сточных вод, дефицита (резерва) мощностей по технологическим зонам сооружений водоотведения с разбивкой по годам

На основе расчетов прогноза объемов сточных вод, ожидаемых к поступлению в децентрализованную систему водоотведения, установлена производительность канализационных очистных сооружений Седановского сельского поселения (Таблица 23).

Таблица 23 – Расчет производительности канализационных очистных сооружений

| Наименование параметров   | Планируемые КОС |
|---|-----------------|
| Максимальный суточный расход сточных вод $Q_{\max. \text{сут}}$ , м <sup>3</sup> /сут | 231,98          |
| Максимальный часовой расход сточных вод $Q_{\max. \text{час}}$ , м <sup>3</sup> /ч    | 5,8             |
| Расчетная численность $N_{\text{прив}}$ , чел   | 1362            |
| Производительность КОС, м <sup>3</sup> /сут   | <b>240</b>      |

В соответствии с расчетами предусмотрены следующие мероприятия по развитию системы очистки сточных вод на территории Седановского сельского поселения:

- строительство канализационных очистных сооружений производительностью 240 м<sup>3</sup>/сутки.

## **3 ПРЕДЛОЖЕНИЯ ПО СТРОИТЕЛЬСТВУ, РЕКОНСТРУКЦИИ И МОДЕРНИЗАЦИИ (ТЕХНИЧЕСКОМУ ПЕРЕВООРУЖЕНИЮ) ОБЪЕКТОВ ЦЕНТРАЛИЗОВАННОЙ СИСТЕМЫ ВОДООТВЕДЕНИЯ**

### **3.1 Основные направления, принципы, задачи и целевые показатели развития централизованной системы водоотведения**

С целью развития системы водоотведения Седановского сельского поселения проектом предусмотрены мероприятия по сбору и транспортировке неочищенных сточных вод до места их утилизации – на планируемые канализационные очистные сооружения Седановского сельского поселения.

С целью сбора сточных вод проектом предлагается применение герметичных накопительных емкостей, септиков для бюджетных зданий, социально-значимых объектов, сооружений (д/сад, школы, дома культуры, фельдшерско-акушерские пункты, магазины, здание администрации и иных объектов первоочередного канализования).

Для водоотведения сточных вод от застройки рекомендуется применять герметичные накопительные емкости заводской готовности, с организацией вывоза стоков ассенизационным транспортом к месту утилизации.

Расчетный объем выгребной ямы, септика следует принимать: не менее 3-кратного суточного притока.

В зависимости от расхода сточных вод возможно применение: однокамерных септиков - при эквивалентной численности жителей (работающих) не более пяти, двухкамерные - при эквивалентной численности жителей (работающих) до 50 и трехкамерные - при эквивалентной численности жителей 50 – 100 чел.

В септиках следует предусматривать устройства для задержания плавающих веществ и естественную вентиляцию. Присоединение выпусков из зданий к септику следует выполнять через смотровой колодец.

Прием жидких отходов (нечистот, помоев и т.п.), доставляемых из неканализованных зданий ассенизационным транспортом, и обработку их перед сбросом в канализационную сеть, следует осуществлять на сливных станциях.

Вывоз жидких бытовых отходов будет осуществляться на сливную станцию, оборудованную на подводящем коллекторе на площадке проектируемых канализационных очистных сооружений. Строительство очистных сооружений полной биологической очистки модульного типа заводского изготовления проектной производительностью 240 м<sup>3</sup>/сут, предлагается за северной границей п. Седаново.

Точный выбор площадки под размещение очистных сооружений, их состав и производительность будут определяться при разработке проектной документации в соответствии с нормативными требованиями.

При проектировании сооружений очистки сточных вод следует предусматривать:

- устройства для равномерного распределения сточных вод и осадка между отдельными элементами сооружений, а также для отключения сооружений, каналов и трубопроводов на ремонт без нарушения режима работы комплекса, для опорожнения и промывки сооружений и коммуникаций;
- устройства для измерения расходов сточных вод, осадка, воздуха и биогаза;
- максимальное использование вторичных энергоресурсов (биогаза; тепла сжатого воздуха и сточных вод) для нужд станции очистки;

- оборудование для непрерывного контроля качества поступающих и очищенных сточных вод, либо лабораторное оборудование для периодического контроля;
- оптимальную степень автоматизации работы, с учетом технико-экономического обоснования, наличия квалифицированного персонала и др.

При проектировании станций очистки сточных вод необходимо предусматривать мероприятия по предотвращению загрязнения атмосферы, почвы, поверхностных и подземных вод:

– в целях сокращения санитарно-защитной зоны от очистных сооружений рекомендуется предусматривать перекрытие поверхностей подводящих каналов, сооружений механической очистки, сооружений биологической очистки, а также обработки осадка. Вентиляционные выбросы из под перекрытых поверхностей, а также из основных производственных помещений зданий механической очистки и обработки осадка следует подвергать очистке;

– хозяйственно-бытовые сточные воды и их смеси с производственными сточными водами, сбрасываемые в водные объекты либо используемые для технических целей, должны подвергаться обеззараживанию. Обеззараживание следует производить после биологической очистки сточных вод (либо физико-химической очистки, если биологическая очистка не может быть использована);

– обеззараживание сточных вод, сбрасываемых в водные объекты, рекомендуется производить ультрафиолетовым излучением. Допускается обеззараживание хлором или другими хлорсодержащими реагентами (хлорной известью, гипохлоритом натрия, получаемым в виде продукта с химических предприятий, электролизом растворов солей или минерализованных вод, прямым электролизом сточных вод и др.) при обеспечении обязательного дехлорирования обеззараженных сточных вод перед сбросом в водный объект;

– осадки, образующиеся в процессе очистки сточных вод (песок из песколовков, осадок первичных отстойников, избыточный активный ил и др.), должны подвергаться обработке с целью обезвоживания, стабилизации, снижения запаха, обеззараживания, улучшения физико-механических свойств, обеспечивающих возможность их экологически безопасной утилизации или размещения (хранения или захоронения) в окружающей среде;

– выбор технологических схем обработки осадков следует производить по результатам технико-экономических расчетов с учетом их состава и свойств, физико-химических и теплофизических характеристик и с учетом последующих методов использования или размещения в окружающей среде;

– при обосновании допускается перекачка (перевозка автотранспортом) осадков для обработки на других очистных сооружениях;

– для повышения концентрации избыточного активного ила перед его дальнейшей обработкой рекомендуется осуществлять его уплотнение (сгущение) в сооружениях и оборудовании различных типов (гравитационные, механические либо флотационные уплотнители и т.п.). Содержание сухого вещества перед подачей ила в метантенки должно быть не менее 4,5%;

– для подготовки осадка к вывозке и размещению на полигонах, сжиганию, утилизации осадка в качестве топлива на других предприятиях также может применяться термосушка. Допускается осуществлять сушку осадка в местах его дальнейшей утилизации, при наличии соответствующих тепловых ресурсов;

– допускается размещение на площадках очистных сооружений установок по приготовлению почвогрунтов (смесей) с использованием обезвоженных и стабилизированных осадков сточных вод, с добавлением других ингредиентов;

– допускается смешение осадка с песком из песколовок, строительным песком, неплодородным грунтом для получения почвогрунта или рекультиванта для технической рекультивации нарушенных земель.

### 3.2 Перечень основных мероприятий по реализации Схемы водоотведения с разбивкой по годам, включая технические обоснования этих мероприятий

| № | Наименование мероприятия  | Технико-экономическое обоснование мероприятия  | Место размещения;<br>Описание трассы                             | Исходные технические требования к линейной части сетей водоотведения, требования к объектам на них |  |                      | Оценка стоимости мероприятия, млн. руб |
|---|---|--|--|--|--|----------------------|--|
|   |   |  |  | Наличие ПСД (да/нет)   | Производительность, диаметр, протяженность и др. | Срок реализации, год |  |
| 1 | Строительство канализационных очистных сооружений, в том числе разработка проектно-сметной документации   | Для производства очистки принятых сточных вод до требований нормативов, повысить эпидемиологическую безопасность населения при отведении очищенных сточных вод | Седановское сельское поселение, за северной границей п. Седаново | Нет  | 240 м <sup>3</sup> /сут                          | 2021                 | 2,3                                    |
| 2 | Приобретение ассенизаторской техники, для утилизации жидких бытовых отходов на КОС Седановского сельского поселения, с передачей в эксплуатацию гарантирующей организации   | С целью транспортировки принятых сточных вод до места их утилизации  | п. Седаново  | -  | 1 ед.  | 2021                 | 2,0                                    |
| 3 | Обустройство накопительных емкостей (выгребных ям), септиков для бюджетных зданий, сооружений (д/сад, школы, дома культуры, фельдшерско-акушерские пункты, магазины, здание администрации и иных объектов первоочередного | С целью временного хранения принятых сточных вод и транспортировки до места их утилизации  | п. Седаново  | -  | 25 ед.   | 2021-2022            | 1,1                                    |

| № | Наименование мероприятия | Технико-экономическое обоснование мероприятия | Место размещения; Описание трассы | Исходные технические требования к линейной части сетей водоотведения, требования к объектам на них |  |                              | Оценка стоимости мероприятия, млн. руб |
|---|--------------------------|---|-----------------------------------|--|--|------------------------------|--|
|   |                          |   |                                   | Наличие ПСД (да/нет)   | Производительность, диаметр, протяженность и др. | Срок реализации, год         |  |
|   | канализования)           |   |                                   |  |  |                              |  |
|   |                          |   |                                   |  |  | <b>Итого (2019 г):</b>       | -                                      |
|   |                          |   |                                   |  |  | <b>Итого (2020 г):</b>       | -                                      |
|   |                          |   |                                   |  |  | <b>Итого (2021 г):</b>       | 4,85                                   |
|   |                          |   |                                   |  |  | <b>Итого (2022 г):</b>       | 0,55                                   |
|   |                          |   |                                   |  |  | <b>Итого (2023 г):</b>       | -                                      |
|   |                          |   |                                   |  |  | <b>Итого (2024-2028 гг):</b> | -                                      |
|   |                          |   |                                   |  |  | <b>ИТОГО:</b>                | <b>5,4</b>                             |

### **3.2.1 Организация централизованного водоотведения на территориях населенных пунктов поселения, где оно отсутствует**

Организация централизованной системы водоотведения на территориях населенных пунктов Седановского сельского поселения не предусматривается.

### **3.2.2 Сокращение сбросов и организация возврата очищенных сточных вод на технические нужды**

Проектом схемы водоотведения предложено размещение современных канализационных очистных сооружений производительностью 240 м<sup>3</sup>/сут. К размещению предлагаются сооружения для механической и биологической очистки с иловыми площадками для сброженных осадков.

Степень очистки сточных вод новых канализационных очистных сооружений, предусматривающих сброс на поля фильтрации, должна отвечать требованиям действующего законодательства в области охраны окружающей среды.

### **3.3 Сведения о вновь строящихся, реконструируемых и предлагаемых к выводу из эксплуатации объектах централизованной системы водоотведения**

Организация централизованной системы водоотведения на территориях населенных пунктов Седановского сельского поселения не предусматривается.

Предлагается организация децентрализованной системы водоотведения за счет установки герметичных накопительных емкостей, септиков полной заводской готовности и последующей транспортировкой сточных вод специализированным автотранспортом на планируемые канализационные очистные сооружения производительностью 240 м<sup>3</sup>/сут.

Полный перечень сведений о вновь строящихся объектах централизованной системы водоотведения приведен в разделе 3.2 Перечень основных мероприятий по реализации Схемы водоотведения с разбивкой по годам, включая технические обоснования этих мероприятий.

### **3.4 Сведения о развитии систем диспетчеризации, телемеханизации и об автоматизированных системах управления режимами водоотведения на объектах организаций, осуществляющих водоотведение**

При проектировании систем АСУТП и диспетчеризации системы централизованного водоотведения следует учитывать требования правил технической эксплуатации систем и сооружений коммунального водоснабжения и канализации.

Структура и функции АСУТП и диспетчеризации представляют собой иерархическую трехуровневую систему реального времени.

Задачи каждого уровня АСУТП и диспетчеризации:

– нижний уровень объединяет в себе системы локальной автоматики отдельных единиц оборудования или их сочетания (шкафы/щиты/пульты/блоки управления), а также системы контроля технологических или электрических параметров (датчики и приборы КИП). Нижний уровень АСУТП осуществляет 100%-ную автоматизацию по технологическому параметру (давление, расход, уровень и т.п.);

– средний уровень - это местный диспетчерский пункт (МДП) - приборный контроль за качеством стока на участках технологического процесса, оперативная и аварийная сигнализация со всех участков. При насосных и воздуходушных агрегатах большой мощности имеется возможность управления этими агрегатами. Кроме того, с МДП может

осуществляться локализация аварии путем прекращения подачи сточных вод или управление аварийным сбросом, а также ретрансляция информации на верхний уровень;

– верхний уровень (ДП) - прием, обработка и представление аварийной и оперативной информации по всей системе сооружений системы канализации с возможностью оперативного вмешательства при возникновении аварийной ситуации и невозможности ее локализации средствами МДП.

Диспетчерское управление должно предусматриваться одноступенчатым с одним диспетчерским пунктом.

От контролируемых сооружений на диспетчерский пункт должны передаваться только те сигналы измерения, без которых не могут быть обеспечены оперативное управление и контроль работы сооружений, скорейшая ликвидация и локализация аварии.

АСУТП, в свою очередь, подразделяется на четыре уровня:

- 1-й уровень технологического процесса (полевой уровень);
- 2-й уровень контроля и управления технологическим процессом (контроллерный уровень);
- 3-й уровень магистральной сети (сетевой уровень);
- 4-й уровень человеко-машинного интерфейса.

На объектах, в помещениях и зонах, подпадающих под категорию В4 (по СП 12.13130) и выше, следует предусматривать пожарную сигнализацию.

В зданиях и сооружениях необходимо защищать автоматическими установками пожаротушения (по СП 5.13130) все помещения, независимо от площади, кроме помещений:

- с мокрыми процессами (душевые, санузлы, охлаждаемые камеры, помещения мойки);
- венткамер (приточных, а также вытяжных, не обслуживающих производственные помещения категорий А и Б), насосных водоснабжения, бойлерных и других помещений для инженерного оборудования здания, в которых отсутствуют горючие материалы;
- категорий В4 и Д по пожарной опасности;
- лестничных клеток.

Система должна обеспечивать безотказную, бесперебойную, круглогодичную работу. Для обеспечения бесперебойной работы системы следует предусматривать установку источника бесперебойного питания (ИБП).

Следует предусматривать передачу сигналов систем пожарной сигнализации в местный диспетчерский пункт (МДП), центральный диспетчерский пункт (ЦДП) и в ближайшее пожарное депо, закрепленное за данной территорией.

Состав и объем проектной документации по пожарной сигнализации определяется проектом в соответствии с Техническим заданием на проектирование.

На объектах водоотведения должна быть предусмотрена охранная сигнализация с функциями контроля доступа персонала на объект. Система должна обеспечивать безотказную, бесперебойную, круглогодичную работу.

Для обеспечения бесперебойной работы системы следует предусматривать установку источника бесперебойного питания (ИБП).

Необходимо предусматривать передачу сигналов систем охранной сигнализации в местный диспетчерский пункт, центральный диспетчерский пункт и/или в службу безопасности объекта.



В случае, если на объекте используется также пожарная сигнализация, допускается объединять пожарную и охранную сигнализацию в единую систему с сохранением выполнения полноценных функций каждой из них. Допускается в таких случаях называть единую систему охранно-пожарной сигнализацией (ОПС).

Состав и объем проектной документации по охранной/охранно-пожарной сигнализации, а также видеонаблюдения определяются проектом в соответствии с Техническим заданием на проектирование.

Состав и объем проектной документации по видеонаблюдению определять проектом в соответствии с Техническим заданием на проектирование.

Параметры технологического процесса, контрольные точки, точность измерений, диапазон регулирования, условия окружающей среды, необходимость отображения информации на месте измерения и передачу ее на местный диспетчерский пункт следует определять по технологической части проекта. Интерфейс и протокол передачи данных должны быть полностью совместимы с вышестоящим уровнем АСУТП.

Напряжение сети для присоединения выбираемых приборов должно соответствовать требованиям электробезопасности (ГОСТ Р 50571.13).

Присоединение экранов кабелей информационных сетей к системе заземления должно соответствовать техническим решениям, принятым в системе АСУТП.

Применяемые приборы и устройства должны соответствовать климатическому исполнению и категории размещения по ГОСТ 15150 и ГОСТ 15542.1, а защитные оболочки - ГОСТ 17516.1 в зависимости от возможных непреднамеренных механических воздействий.

По пожарной безопасности применяемые приборы и устройства должны иметь сертификат пожарной безопасности для применения в пожароопасных зонах.

Электропроводки для присоединения приборов и устройств к сети должны соответствовать ГОСТ 50571.15 и обеспечивать максимально возможную эксплуатационную надежность.

Рекомендуется применять системы управления электроприводами, поставляемые комплектно с механизмами.

Рекомендуется для управления механизмами два режима управления:

- местный (в пределах прямой видимости механизма);
- автоматический.

Дистанционный режим рекомендуется применять только при невозможности или нецелесообразности установки электрооборудования в прямой видимости механизма с места управления.

При дистанционном управлении должен быть предусмотрен предупредительный и/или световой сигнал и выключатель безопасности, устанавливаемый в непосредственной близости от механизма для предотвращения внезапного запуска этого механизма.

Выбор режима управления должен осуществляться со шкафа управления механизма.

Параметр, по которому будет работать электропривод механизма, должен назначаться с учетом рекомендаций по эксплуатации насосных и воздуходувных станций и обеспечивать наибольшую энергоэффективность работы механизма.

При решении варианта регулирования главных насосных агрегатов следует рассматривать возможность сокращения числа резервных и рабочих агрегатов за счет увеличения единичной мощности регулируемых агрегатов и, соответственно, повышения

энергоэффективности станции за счет сокращения строительного объема, обогреваемой, вентилируемой и освещаемой кубатуры здания и более высокого КПД агрегатов.

После определения числа основных насосных агрегатов следует принять один из возможных вариантов регулирования:

- один из насосных агрегатов работает с преобразователем частоты (ПЧ), остальные работают прямо от сети или через устройство плавного пуска (ПП);
- каждый насосный агрегат по мере нарастания потока поочередно разгоняется через устройство ПП и при выходе на сетевую частоту переключается на сеть;
- каждый насосный агрегат работает через свой ПЧ.

При выборе варианта следует учитывать:

- энергоэффективность (эксплуатационные затраты в виде дополнительных потерь);
- надежность (эксплуатационные затраты);
- капитальные затраты.

Рабочие и резервные агрегаты должны быть присоединены к разным источникам электроэнергии.

Электрооборудование всех механизмов должно иметь интерфейсный выход (вход) для связи с АСУТП.

Развитие автоматизированных систем управления объектами канализационного хозяйства Седановского сельского поселения предусмотреть на расчетный срок реализации проекта.

### **3.5 Описание вариантов маршрутов прохождения трубопроводов (трасс) по территории городского округа, расположение намечаемых площадок под строительство сооружений водоотведения и их обоснование**

Прокладка сети водоотведения в населенных пунктах Седановского сельского поселения проектом не предусматривается.

### **3.6 Границы и характеристики охранных зон сетей и сооружений централизованной системы водоотведения**

При проработке (на стадии проектирования) технологической схемы планируемых канализационных очистных сооружений с целью сокращения размеров санитарно-защитных зон необходимо предусмотреть следующие мероприятия:

- термомеханическая обработка осадка в закрытых помещениях;
- размещение на территории очистных сооружений сливной станции для приема децентрализованных стоков.

В соответствии с указанными мероприятиями размер санитарно-защитной зоны от планируемых канализационных очистных сооружений составит 200 м от границы забора площадки (в соответствии с СанПиН 2.2.1/2.1.1.1200-03 "Санитарно-защитные зоны и санитарная классификация предприятий, сооружений и иных объектов").

Территория санитарно-защитной зоны предназначена для:

- обеспечения снижения уровня воздействия до требуемых гигиенических нормативов по всем факторам воздействия за ее пределами;
- создание санитарно-защитного и эстетического барьера между территорией очистных сооружений и территорией жилой застройки;

– организация дополнительных озелененных площадей, обеспечивающих экранирование, ассимиляцию и фильтрацию загрязнителей атмосферного воздуха и повышение комфортности микроклимата.

Запрещается размещение в санитарно-защитной зоне коллективных или индивидуальных дачных садово-огородных участков, спортивных сооружений, парков, лечебно-профилактических и оздоровительных учреждений общего пользования, предприятий пищевой промышленности, а также предприятий по производству посуды, склады готовой продукции, комплексы водопроводных сооружений для подготовки и хранения питьевой воды.

В границах санитарно-защитной зоны допускается размещать:

– сельхозугодия для выращивания технических культур, не используемых для производства продуктов питания;

– предприятия с производством меньшего класса вредности, чем класс вредности очистных сооружений канализации;

– пожарные депо, бани, прачечные, гаражи, площадки индивидуальной стоянки автомобилей и мотоциклов, здания управления. Конструкторские бюро, учебные заведения, поликлиники, магазины, научно-исследовательские лаборатории, связанные с обслуживанием очистных сооружений, спортивно-оздоровительные сооружения для работников предприятия;

– нежилые помещения для дежурного аварийного персонала и охраны предприятия, сооружения для хранения общественного и индивидуального транспорта, местные и транзитные коммуникации, ЛЭП, электроподстанции, нефте- и газопроводы, артезианские скважины для технического водоснабжения, водоохлаждающие сооружения для подготовки технической воды;

– канализационные насосные станции, сооружения оборотного водоснабжения, питомники растений для озеленения промплощадки предприятий и санитарно-защитной зоны.

Графическое отображение границ санитарно-защитных зон объектов водоотведения представлены в составе графических материалов проекта «Карта (схема) планируемого размещения объектов централизованной системы холодного водоснабжения и водоотведения п. Седаново Седановского муниципального образования».

### **3.7 Границы планируемых зон размещения объектов централизованной системы водоотведения**

Границы зон планируемого размещения объектов децентрализованной системы водоотведения Седановского сельского поселения представлены в составе графических материалов проекта «Карта (схема) планируемого размещения объектов централизованной системы холодного водоснабжения и водоотведения п. Седаново Седановского муниципального образования».

## **4 ЭКОЛОГИЧЕСКИЕ АСПЕКТЫ МЕРОПРИЯТИЙ ПО СТРОИТЕЛЬСТВУ И РЕКОНСТРУКЦИИ ОБЪЕКТОВ ЦЕНТРАЛИЗОВАННОЙ СИСТЕМЫ ВОДООТВЕДЕНИЯ**

### **4.1 Сведения о мероприятиях, содержащихся в планах по снижению сбросов загрязняющих веществ, иных веществ и микроорганизмов в поверхностные водные объекты**

С целью снижения сбросов загрязняющих веществ, иных веществ и микроорганизмов в поверхностные водные объекты проектом предусмотрено размещение канализационных очистных сооружений на территории Седановского сельского поселения.

Выбор методов очистки сточных вод и определение состава сооружений представляет собой сложную технико-экономическую задачу и зависит от многих факторов: расхода сточных вод, и мощности (водобильности) водоема, расчета необходимой степени очистки, рельефа местности, характера грунтов, энергетических затрат и др.

В настоящее время существуют разнообразные методы очистки сточных вод: механические – удаление механических примесей, физико-химические, химические – удаление механических и химических загрязнений и биологические – удаление органических загрязнений. Как правило, химические и физико-химические методы применяются для обработки промышленных сточных вод. Самым менее ресурсозатратным, быстрым и эффективным способом очистки хозяйственно-бытовых сточных вод является биологический метод, основанный на использовании закономерностей биохимических процессов и процессов биохимического и физиологического самоочищения рек и других водоемов. Сущность метода заключается в способности микроорганизмов использовать в качестве питательного субстрата органические и неорганические соединения, содержащиеся в сточных водах.

Большая часть органических загрязнений бытовых сточных вод (около 2/3) состоит из растворенных или тонкодисперсных примесей, которые не выделяются в отстойнике (механический метод очистки). Эти вещества можно в значительной мере удалить из сточных вод с помощью биологических методов очистки.

Для обеспечения высокого качества биологической очистки необходимо поддерживать соответствующие условия ведения процесса. Самыми значимыми для жизнедеятельности биоценоза активного ила являются следующие условия: pH, температура поступающих стоков, расход воздуха для создания нужных концентраций кислорода на разных ступенях очистки.

Однако традиционные системы биологической очистки не позволяют достичь требуемого качества сточных вод. Чаще всего биологическую очистку требуется дополнить сооружениями фильтрации, процессами коагулирования и обеззараживания сточных вод.

В данном проекте принята технология биологической очистки хозяйственно-фекальных сточных вод в сочетании с методами механической, биологической и физико-химической очистки с обеззараживанием очищенных стоков, что гарантирует наиболее эффективное удаление загрязняющих веществ, иных веществ и микроорганизмов из сточных вод.

Технологией очистки стоков предусмотрены следующие основные этапы очистки:

- механическая очистка сточных вод на песколовках, а также первичное отстаивание сточной воды;
- биологическая очистка сточной воды с использованием живых микроорганизмов и кислорода в аэротенках;

- вторичное отстаивание для отделения очищенной воды и активного ила во вторичном отстойнике;
- реагентная дефосфатация с использованием коагулянта (гидроксохлорид алюминия);
- третичное отстаивание для отделения очищенной воды и образовавшихся хлопьев в камере третичного отстойника;
- доочистка на напорных фильтрах;
- обеззараживание воды на бактерицидной установке с ультрафиолетовым облучением;
- аэробная стабилизация и уплотнение осадка в минерализаторе с последующим обезвоживанием на иловых площадках до влажности 75-80%.

#### **4.2 Сведения о применении методов, безопасных для окружающей среды, при утилизации осадков сточных вод**

В процессе очистки сточных вод на планируемых канализационных очистных сооружениях Седановского сельского поселения будет образовываться осадок, который подлежит обработке и утилизации.

Обезвоживание осадка на планируемых канализационных очистных сооружениях рекомендуется производить на иловых площадках. Данный метод является наиболее экономичным и безопасным для окружающей среды.

Площадки представляют собой спланированные участки земли (карты), окруженные со всех сторон бетонными стенами, на искусственном основании с дренажем, заключенным в специальные дренажные каналы, заполненные гравием крупностью 2-6 см.

Влажность сброшенного осадка составляет 90%, по мере высыхания осадок теряет часть влаги за счет испарения, а часть влаги фильтруется через грунт. Влажность при этом снижается до 75%, вследствие чего объем уменьшается в 3-8 раз. Подсушенный осадок легко погружается в транспорт и вывозится по месту использования, либо на полигон ТБО.

Дренажная вода по самотечным трубопроводам собирается в колодцы, установленные около каждой иловой площадки, а затем через местную КНС отправляется в начало сооружений на доочистку.

## **5 ОЦЕНКА ПОТРЕБНОСТИ В КАПИТАЛЬНЫХ ВЛОЖЕНИЯХ В СТРОИТЕЛЬСТВО, РЕКОНСТРУКЦИЮ И МОДЕРНИЗАЦИЮ ОБЪЕКТОВ ЦЕНТРАЛИЗОВАННОЙ СИСТЕМЫ ВОДООТВЕДЕНИЯ**

Оценка величины необходимых капитальных вложений в строительство объектов централизованных систем водоотведения, выполненную на основании укрупненных сметных нормативов для объектов непромышленного назначения и инженерной инфраструктуры, утвержденных федеральным органом исполнительной власти, осуществляющим функции по выработке государственной политики и нормативно-правовому регулированию в сфере строительства, либо принятую по объектам - аналогам по видам капитального строительства и видам работ, с указанием источников финансирования.

Капитальные вложения (оценка стоимости) определены по укрупненным удельным показателям стоимости строительства трубопроводов и сооружений водоотведения в соответствии с Приказом Министерства строительства и жилищно-коммунального хозяйства Российской Федерации № 1448/пр от 20 октября 2017 г. «О внесении изменений в приказ Министерства строительства и жилищно-коммунального хозяйства Российской Федерации от 28 июня 2017 г № 936/пр «Об утверждении укрупненных сметных нормативов» (НЦС 81-02-14-2017. Сборник № 14. Наружные сети водоснабжения и канализации), Приказом Министерства строительства и жилищно-коммунального хозяйства Российской Федерации № 837/пр от 01 июня 2017 г. «Об утверждении укрупненных сметных нормативов» (НЦС 81-02-19-2017. Сборник № 19. Здания и сооружения городской инфраструктуры), а также с учетом объектов аналогов.

**Таблица 24 – Показатели объемов капитальных вложений в строительство системы водоотведения Седановского сельского поселения**

| № п/п         | Наименование мероприятия   | Срок выполнения | Источник финансирования | Общая стоимость мероприятий на 2018 – 2028 гг., млн. руб. |             | Потребность в средствах на 2018 – 2028 гг., млн. руб. | Сумма по годам, млн. руб. |      |       |       |      |      | Потребность в средствах на 2024 – 2028 гг., млн. руб. |
|---------------|--|-----------------|-------------------------|---|-------------|---|---------------------------|------|-------|-------|------|------|---|
|               |  |                 |                         |   |             |   | 2018                      | 2019 | 2020  | 2021  | 2022 | 2023 |   |
| 1             | Строительство канализационных очистных сооружений, в том числе разработка проектно-сметной документации  | 2021            | МБ                      | 2,3   | 0,35        | 0,00  | 0,00                      | 0,00 | 0,35  | 0,00  | 0,00 | 0,00 |   |
|               |  |                 | ОБ                      |   | 1,84        | 0,00  | 0,00                      | 0,00 | 1,84  | 0,00  | 0,00 | 0,00 |   |
|               |  |                 | ВИ                      |   | 0,45        | 0,00  | 0,00                      | 0,00 | 0,11  | 0,00  | 0,00 | 0,00 |   |
| 2             | Приобретение ассенизаторской техники, для утилизации жидких бытовых отходов на КОС Седановского сельского поселения, с передачей в эксплуатацию гарантирующей организации  | 2021            | МБ                      | 2,0   | 0,3         | 0,00  | 0,00                      | 0,00 | 0,3   | 0,00  | 0,00 | 0,00 |   |
|               |  |                 | ОБ                      |   | 1,6         | 0,00  | 0,00                      | 0,00 | 1,6   | 0,00  | 0,00 | 0,00 |   |
|               |  |                 | ВИ                      |   | 0,1         | 0,00  | 0,00                      | 0,00 | 0,1   | 0,00  | 0,00 | 0,00 |   |
| 3             | Обустройство накопительных емкостей (выгребных ям), септиков для бюджетных зданий, сооружений (д/сад, школы, дома культуры, фельдшерско-акушерские пункты, магазины, здание администрации и иных объектов первоочередного канализования) | 2021-2022       | МБ                      | 1,1   | 0,17        | 0,00  | 0,00                      | 0,00 | 0,085 | 0,085 | 0,00 | 0,00 |   |
|               |  |                 | ОБ                      |   | 0,88        | 0,00  | 0,00                      | 0,00 | 0,44  | 0,44  | 0,00 | 0,00 |   |
|               |  |                 | ВИ                      |   | 0,05        | 0,00  | 0,00                      | 0,00 | 0,025 | 0,025 | 0,00 | 0,00 |   |
| <b>ИТОГО:</b> |  |                 | МБ                      | 5,4   | <b>0,81</b> | 0,00  | 0,00                      | 0,00 | 0,735 | 0,085 | 0,00 | 0,00 |   |
|               |  |                 | ОБ                      |   | <b>4,32</b> | 0,00  | 0,00                      | 0,00 | 3,88  | 0,44  | 0,00 | 0,00 |   |
|               |  |                 | ВИ                      |   | <b>0,27</b> | 0,00  | 0,00                      | 0,00 | 0,24  | 0,025 | 0,00 | 0,00 |   |

Принятые сокращения: ОБ – областной бюджет (80%); МБ – местный бюджет (15%); ВИ – внебюджетные источники (5%)

## **6 ЦЕЛЕВЫЕ ПОКАЗАТЕЛИ РАЗВИТИЯ ЦЕНТРАЛИЗОВАННОЙ СИСТЕМЫ ВОДООТВЕДЕНИЯ**

К целевым показателям деятельности организаций, осуществляющих водоотведение, относятся:

- показатели надежности и бесперебойности водоотведения;
- показатели качества обслуживания абонентов;
- показатели качества очистки сточных вод;
- показатели эффективности использования ресурсов при транспортировке сточных вод;
- соотношение цены реализации мероприятий инвестиционной программы и их эффективности - улучшение качества очистки сточных вод;
- иные показатели, установленные федеральным органом исполнительной власти, осуществляющим функции по выработке государственной политики и нормативно-правовому регулированию в сфере жилищно-коммунального хозяйства.

Правила формирования целевых показателей деятельности организаций, осуществляющих водоотведение, и их расчета, перечень целевых показателей устанавливаются федеральным органом исполнительной власти, осуществляющим функции по выработке государственной политики и нормативно-правовому регулированию в сфере жилищно-коммунального хозяйства.

Целевые показатели развития децентрализованной системы водоотведения Седановского сельского поселения приведены ниже (Таблица 25).



**Таблица 25 – Целевые показатели развития децентрализованной системы водоотведения Седановского сельского поселения**

| № | Наименование целевого индикатора                              | Ед. изм.    | Показатели целевых индикаторов |      |      |          |          |          |                      |
|---|---|-------------|--------------------------------|------|------|----------|----------|----------|----------------------|
|   |   |             | 2018                           | 2019 | 2020 | 2021     | 2022     | 2023     | 2028<br>(расч. срок) |
| 1 | <b>Численность абонентов</b>                                  | чел.        | 1362                           | 1362 | 1362 | 1362     | 1362     | 1362     | 1362                 |
| 2 | <b>Объем реализации товаров и услуг</b>                       | куб. м./год | -                              | -    | -    | 70561,84 | 70561,84 | 70561,84 | 70561,84             |
| 3 | <b>Фактическая производительность оборудования</b>            | куб. м./час | -                              | -    | -    | 8,1      | 8,1      | 8,1      | 8,1                  |
| 4 | <b>Количество ассенизаторской техники</b>                     | ед.         | -                              | -    | -    | 1        | 1        | 1        | 1                    |
| 5 | <b>Производительность канализационных очистных сооружений</b> | куб. м/сут  | -                              | -    | -    | 240      | 240      | 240      | 240                  |

**7 ПЕРЕЧЕНЬ ВЫЯВЛЕННЫХ БЕСХОЗЯЙНЫХ ОБЪЕКТОВ  
ЦЕНТРАЛИЗОВАННОЙ СИСТЕМЫ ВОДООТВЕДЕНИЯ И ПЕРЕЧЕНЬ  
ОРГАНИЗАЦИЙ, УПОЛНОМОЧЕННЫХ НА ИХ ЭКСПЛУАТАЦИЮ**

На территории Седановского сельского поселения бесхозяйственные объекты централизованной системы водоотведения отсутствуют.