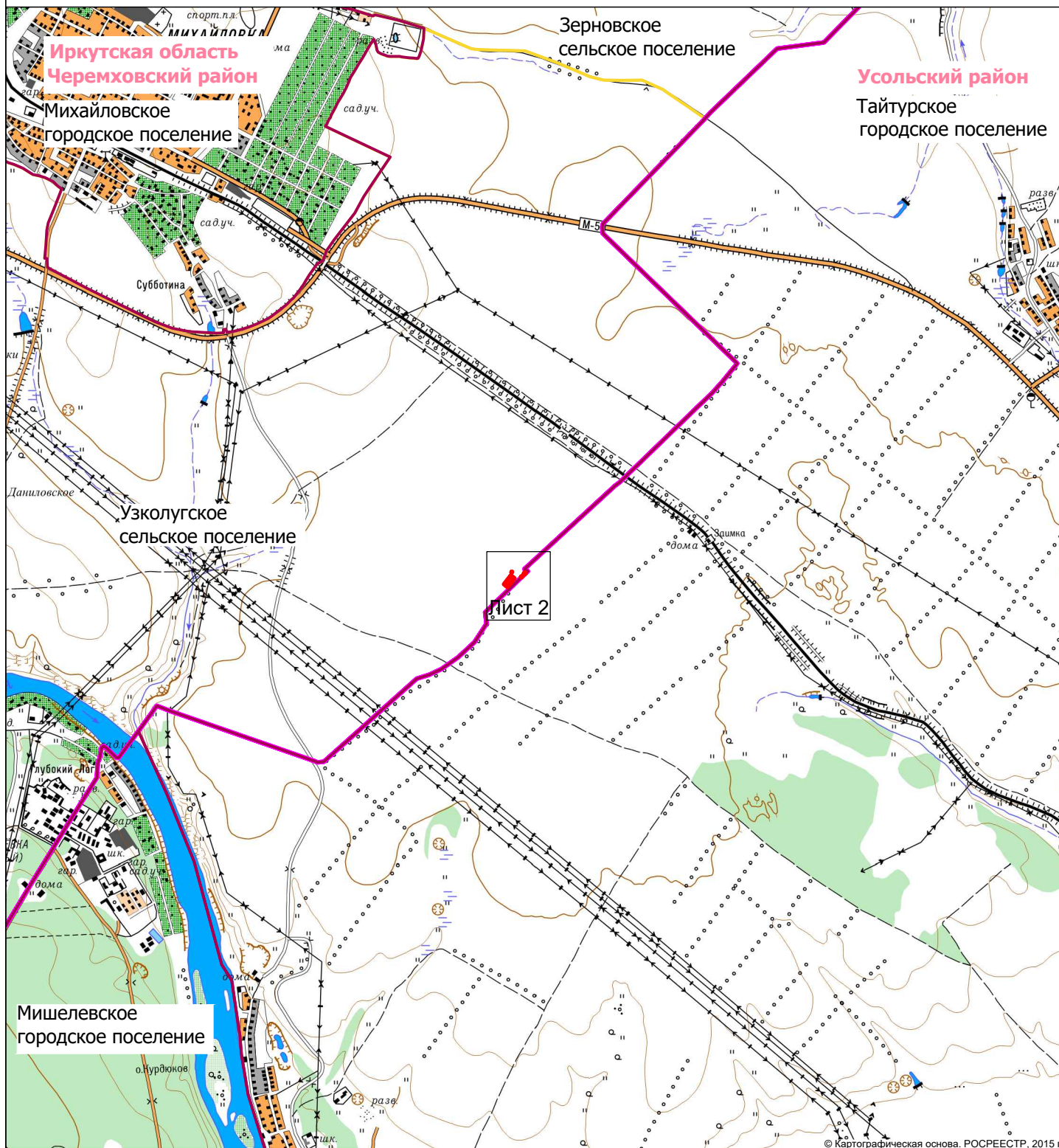




Схема расположения листов к схеме расположения границ публичного сервитута для складирования строительных и иных материалов, возведения некапитальных строений, сооружений (включая ограждения, бытовки, навесы) и (или) размещение строительной техники, которые необходимы для обеспечения строительства объекта трубопроводного транспорта федерального значения «Электрохимзащита МН «Омск-Иркутск», «Красноярск-Иркутск». УКЗ 493 км, 508,3 км, 601,8 км, 711 км, 774 км, 796 км, 863 км. ИРНУ. Строительство.»

М 1:50000

Лист 1 из 2



© Картографическая основа. РОСРЕЕСТР, 2015 г.

Условные обозначения:





-  граница муниципального района
-  граница городского поселения
-  граница сельского поселения
-  проектные границы публичного сервитута для складирования строительных и иных материалов, возведения некапитальных строений, сооружений (включая ограждения, бытовки, навесы) и (или) размещение строительной техники, которые необходимы для обеспечения строительства объекта трубопроводного транспорта федерального значения «Электрохимзащита МН «Омск-Иркутск», «Красноярск-Иркутск». УКЗ 493 км, 508,3 км, 601,8 км, 711 км, 774 км, 796 км, 863 км. ИРНУ. Строительство.»



Схема расположения границ публичного сервитута
для складирования строительных и иных материалов, возведения некапитальных строений, сооружений (включая ограждения, бытовки, навесы) и (или) размещение строительной техники, которые необходимы для обеспечения строительства объекта трубопроводного транспорта федерального значения «Электрохимзащита МН «Омск-Иркутск», «Красноярск-Иркутск».
УКЗ 493 км, 508,3 км, 601,8 км, 711 км, 774 км, 796 км, 863 км. ИРНУ. Строительство.»

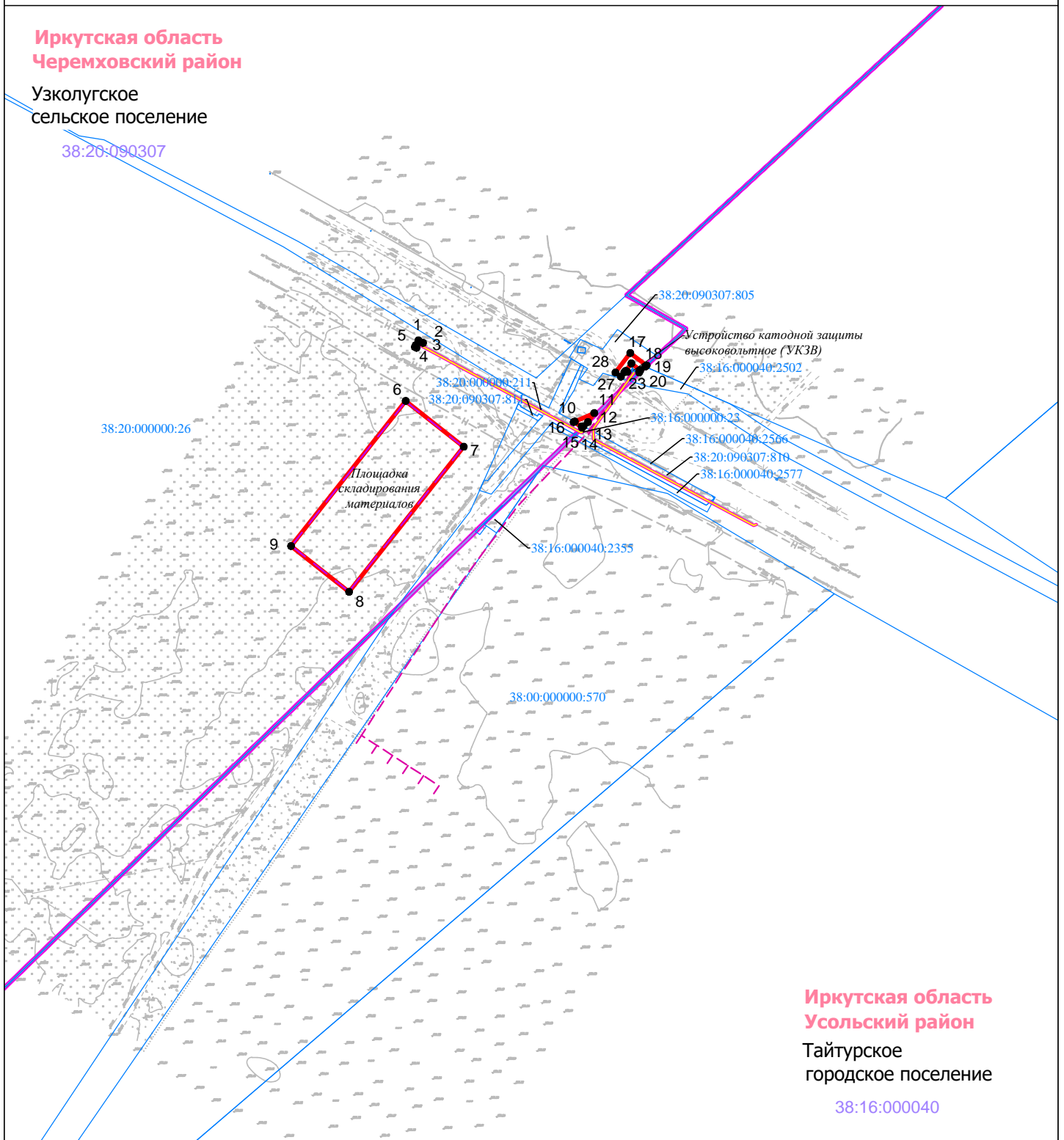
М 1:3000

Лист 2 из 2

Иркутская область
Черемховский район

Узколуговое
сельское поселение

38:20:090307








Иркутская область
Усольский район





Тайтурское
городское поселение

38:16:000040

Условные обозначения:

-  граница муниципального района
-  граница городского поселения
-  граница сельского поселения
-  проектные границы публичного сервитута для складирования строительных и иных материалов, возведения некапитальных строений, сооружений (включая ограждения, бытовки, навесы) и (или) размещения строительной техники, которые необходимы для обеспечения строительства объекта трубопроводного транспорта федерального значения «Электрохимзащита МН «Омск-Иркутск», «Красноярск-Иркутск». УКЗ 493 км, 508,3 км, 601,8 км, 711 км, 774 км, 796 км, 863 км. ИРНУ. Строительство.»
-  5 характерная точка границы публичного сервитута, её номер
-  38:20:090307 граница и номер кадастрового квартала
-  38:20:090307:805 граница земельного участка, в отношении которого испрашивается публичный сервитут, его кадастровый номер

Проектное местоположение инженерных сооружений:

-  линейное сооружение (кабель силовой)
-  линейное сооружение (кабель ЭХЗ)
-  площадочное сооружение
-  площадочное сооружение (площадка складирования материалов)