



**РОССИЙСКАЯ ФЕДЕРАЦИЯ**  
**ИРКУТСКАЯ ОБЛАСТЬ**  
**КИРЕНСКИЙ МУНИЦИПАЛЬНЫЙ ОКРУГ**  
**АДМИНИСТРАЦИЯ**  
**ПОСТАНОВЛЕНИЕ**

от 19 января 2026 года

№ 46

г.Киренск

Об утверждении схемы расположения земельного участка с кадастровым номером 38:09:011516:ЗУ1, расположенного по адресу: Российская Федерация, Иркутская область, Киренский муниципальный округ, город Киренск, микрорайон Центральный, улица Алексеева, земельный участок 6А

В соответствии со ст. 11, 11.10 Земельного Кодекса РФ, Приказом Федеральной службы государственной регистрации, кадастра и картографии от 19 апреля 2022 г. № П/0148 "Об утверждении требований к подготовке схемы расположения земельного участка или земельных участков на кадастровом плане территории и формату схемы расположения земельного участка или земельных участков на кадастровом плане территории при подготовке схемы расположения земельного участка или земельных участков на кадастровом плане территории в форме электронного документа, формы схемы расположения земельного участка или земельных участков на кадастровом плане территории, подготовка которой осуществляется в форме документа на бумажном носителе", ст.15, 36 Устава Киренского муниципального округа Иркутской области, рассмотрев заявление Федюниной Дарьи Юрьевны, схему расположения земельного участка, администрация Киренского муниципального округа

**ПОСТАНОВЛЯЕТ**

1. Утвердить схему расположения земельного участка из земель населенных пунктов, с кадастровым номером 38:09:011516:ЗУ1, расположенного по адресу: Российская Федерация, Иркутская область, Киренский муниципальный округ, город Киренск, микрорайон Центральный, улица Алексеева, земельный участок 6А, общей площадью 27 кв.м., разрешенное использование: нестационарный торговый объект.
2. Установить, что Федюнина Дарья Юрьевна вправе самостоятельно обратиться без доверенности с заявлением о государственном кадастровом учете образуемого земельного участка и о государственной регистрации права собственности Российской Федерации,

права собственности субъекта Российской Федерации или права муниципальной собственности на образуемый земельный участок.

3. Постановление вступает в силу с момента его подписания.

4. Контроль за исполнением настоящего постановления возложить на заместителя мэра – председателя комитета по управлению муниципальным имуществом, ГО и ЧС Кравченко И.А.

**Временно исполняющий обязанности  
полномочий мэра округа**




**А.В. Воробьев**

УТВЕРЖДЕНА:

Постановлением администрации  
Киренского муниципального округа  
От №

# Схема расположения земельного участка на кадастровом плане территории

Площадь земельного участка: 27 кв.м





Масштаб 1:700

Обозначение  
характерных точек  
границ

Координаты, м  
X Y

1	2	3
1	995132.23	5195360.39
2	995123.23	5195360.65
3	995123.14	5195357.65
4	995132.15	5195357.39
1	995132.23	5195360.39

Условные обозначения:

-  - проектные границы земельного участка
-  - граница кадастрового квартала

