



Российская Федерация  
Иркутская область  
Нижнеилимский муниципальный район  
**АДМИНИСТРАЦИЯ**

---

**ПОСТАНОВЛЕНИЕ**

От «28» 12 2023 г. № 1134  
г. Железногорск-Илимский

«О внесении изменений в постановление администрации Нижнеилимского муниципального района от 06.06.2016 № 390 «Об утверждении Документа планирования регулярных перевозок пассажиров и багажа автомобильным транспортом в границах двух и более поселений Нижнеилимского муниципального района»

Во исполнение Федерального закона от 13.07.2015 № 220-ФЗ «Об организации регулярных перевозок пассажиров и багажа автомобильным транспортом и городским наземным электрическим транспортом в Российской Федерации и о внесении изменений в отдельные законодательные акты Российской Федерации», в соответствии с Положением «Об организации транспортного обслуживания населения автомобильным транспортом в границах двух и более поселений Нижнеилимского муниципального района», утвержденным постановлением администрации Нижнеилимского муниципального района от 27.04.2018 № 347, постановлением администрации Нижнеилимского муниципального района от 19.12.2023 № 1054 «Об установлении муниципального маршрута регулярных перевозок пассажиров и багажа автомобильным транспортом «Янгель – Новая Игирма – Янгель», постановлением администрации Нижнеилимского муниципального района от 19.12.2023 № 1055 «Об отмене муниципального маршрута регулярных перевозок пассажиров и багажа автомобильным транспортом № 13 «Янгель – Рудногорск – Янгель», руководствуясь Уставом муниципального образования «Нижнеилимский район», администрация Нижнеилимского муниципального района

**ПОСТАНОВЛЯЕТ:**

1. Внести следующие изменения в постановление администрации Нижнеилимского муниципального района от 06.06.2016 № 390 «Об утверждении Документа планирования регулярных перевозок пассажиров и

багажа автомобильным транспортом в границах двух и более поселений Нижнеилимского муниципального района»:


1.1 Приложение к постановлению администрации Нижнеилимского муниципального района от 06.06.2016 № 390 «Об утверждении Документа планирования регулярных перевозок пассажиров и багажа автомобильным транспортом в границах двух и более поселений Нижнеилимского муниципального района» читать в редакции приложения к настоящему постановлению.

2. Признать утратившим силу постановление администрации Нижнеилимского муниципального района от 11.08.2023 № 649 «О внесении изменений в Постановление администрации Нижнеилимского муниципального района от 06.06.2016 № 390 «Об утверждении Документа планирования регулярных перевозок пассажиров и багажа автомобильным транспортом в границах двух и более поселений Нижнеилимского муниципального района».

3. Опубликовать данное Постановление в периодическом печатном издании «Вестник Думы и администрации Нижнеилимского района» и на официальном сайте муниципального образования «Нижнеилимский район».

4. Контроль за исполнением настоящего постановления возложить на заместителя мэра по жилищной политике, градостроительству, энергетике, транспорту и связи В. В. Цвейгарта.

**И. о. мэра района**



**В. В. Цвейгарт**

Рассылка: в дело – 2; отдел ЖКХ,ТиС; отдел организационной работы и социальной политики.

Сулова Н. Ю.  
31364

**Документ планирования регулярных перевозок пассажиров и багажа  
автомобильным транспортом в границах двух и более поселений  
Нижеилимского муниципального района**

**1. Общие положения**

1.1. Настоящий Документ планирования регулярных перевозок пассажиров и багажа автомобильным транспортом в границах двух и более поселений Нижеилимского муниципального района (далее – Документ планирования) подготовлен в целях повышения качества и эффективности транспортного обслуживания населения на территории Нижеилимского района по регулярным перевозкам пассажиров и багажа автомобильным транспортом в границах двух и более поселений (далее – регулярные перевозки), определения направления развития регулярных перевозок, оптимизации существующих маршрутов с учетом социальных и экономических факторов и устанавливает перечень мероприятий по развитию регулярных перевозок в Нижеилимском муниципальном районе.

1.2. Документ планирования устанавливается на период 2024-2028 гг. сроком до 31 декабря 2028 года включительно и устанавливает перечень следующих мероприятий:

- 1) мероприятия по изменению вида регулярных перевозок;
- 2) план изменения маршрутов регулярных перевозок;
- 3) график проведения аукционных процедур и заключения муниципальных контрактов на осуществление регулярных перевозок по регулируемым тарифам и выдачи карт маршрутов регулярных перевозок.

Документ планирования основывается на положениях федеральных законов и иных нормативных правовых актов Российской Федерации, законов и иных нормативных правовых актов Иркутской области, муниципальных правовых актах Нижеилимского муниципального района.

**2. Цели и задачи Документа планирования**

2.1. Целями разработки Документа планирования являются:

- 1) повышение качества транспортного обслуживания населения Нижеилимского муниципального района;
- 2) повышение привлекательности перевозок транспортом общего пользования и создание условий на переориентацию на него перевозок, осуществляемых личным транспортом.

Достижение данных целей позволит обеспечить потребности населения в перевозках в полном объеме, обеспечить устойчивые связи населения с сетью транспортных коммуникаций и доступности услуг общественного транспорта, имеющих социальную значимость.

2.2. Основными задачами развития регулярных перевозок являются:

1) формирование маршрутной сети регулярных перевозок (далее – маршрутная сеть) с учётом снижения дублирования маршрутов, установленных для осуществления транспортного обслуживания населения по нерегулируемым тарифам с учётом анализа пассажиропотока и интенсивности на маршрутах регулярных перевозок по нерегулируемым тарифам;

2) обеспечение доступности услуг общественного пассажирского транспорта;

3) повышение регулярности движения автомобильного транспорта общего пользования по маршрутам регулярных перевозок;

4) повышение эффективности системы контроля за осуществлением регулярных перевозок.

### **3. Текущее состояние организации транспортного обслуживания населения**

3.1. Основными структурными элементами транспортной инфраструктуры на территории муниципального образования «Нижеилимский район» являются: дороги федерального, регионального и местного значения, сопряжённые с ними линии общественного автотранспорта. Движение общественного транспорта осуществляется по дорогам общего пользования в общем потоке транспортных средств.

3.2. Транспорт общего пользования на территории муниципального образования «Нижеилимский район» представлен автобусами среднего и малого классов.

3.3. Маршрутная сеть Нижеилимского муниципального района состоит из 14 маршрутов.

3.4. Виды существующих регулярных перевозок:

1) регулируемый тариф установлен на 9 муниципальных маршрутах:

№ 10 «Янгель – Рудногорск – Радищев – Новоилимск – Янгель»;

№ 12 «Янгель – Новая Игирма – Янгель»;

№ 15 «Железногорск-Илимский – Новая Игирма»;

№ 15А «Новая Игирма – Железногорск-Илимский»;

№ 16 «Железногорск-Илимский – СОК «Илимский садовод» – Железногорск-Илимский»;

№ 19 «Железногорск-Илимский – Семигорск»;

№ 19 А «Семигорск – Железногорск-Илимский»;

№ 25 «Железногорск-Илимский – Коршуновский – Железногорск-Илимский»

2) нерегулируемый тариф установлен на 6 маршрутах:

№ 20 «Железногорск-Илимский – Суворовский»;

№ 20 А «Суворовский – Железногорск-Илимский»;

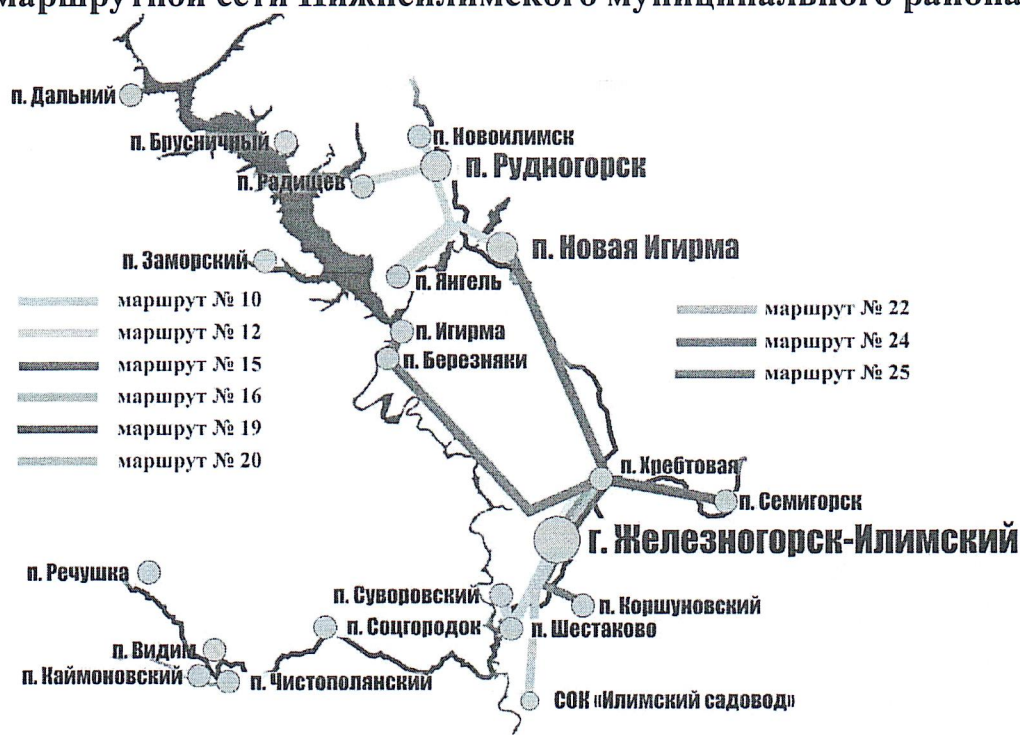
№ 22 «Железногорск-Илимский – Хребтовая»;

№ 22 А «Хребтовая – Железногорск-Илимский»;

№ 24 «Железногорск-Илимский – Березняки»;

№ 24 А «Березняки – Игирма – Железногорск-Илимский».

## СХЕМА маршрутной сети Нижнеилимского муниципального района



### Перечень действующих муниципальных маршрутов регулярных перевозок

№ п/п	Порядковый № маршрута	Наименование маршрута	Наименования промежуточных остановочных пунктов по маршруту регулярных перевозок (или наименования поселений, в границах которых расположены промежуточные остановочные пункты)	Вид сообщения	Протяженность маршрута
1	10	Янгель – Рудногорск – Радищев – Новоилимск – Янгель	<p><u>В п. Янгель:</u></p> <p>1) «город», (начальный ост. пункт),  <u>в п. Рудногорск:</u>                  2) «ж.д. вокзал»  <u>в п. Радищев:</u>                  3) «п. Радищев»,  <u>в п. Рудногорск:</u>                  4) «ж.д. вокзал»,  <u>в п. Новоилимск:</u>                  5) «администрация п. Новоилимск»,  <u>в п. Рудногорск:</u>                  6) «ж.д. вокзал»,  <u>в п. Янгель:</u>                  7) «город»,  <u>в п. Рудногорск:</u>                  8) «ж.д. вокзал»,  <u>в п. Радищев:</u>                  9) «п. Радищев»,  <u>в п. Рудногорск:</u>                  10) «ж.д. вокзал»,  <u>в п. Радищев:</u>                  11) «п. Радищев»,  <u>в п. Рудногорск:</u>                  12) «ж.д. вокзал»,  <u>в п. Новоилимск:</u>                  13) «администрация п. Новоилимск»,  <u>в п. Рудногорск:</u>                  14) «ж.д. вокзал»,  <u>в п. Янгель:</u>                  15) «город» (конечный остановочный пункт)</p>	пригородное	<p>Общая протяженность маршрута – 238,4 км летний период, 252,8 км зимний период, в т.ч. по направлениям:</p> <p>1) п. Рудногорск (ост. «ж.д. вокзал») – п. Радищев (ост. «п. Радищев») – 20,0 км;</p> <p>2) п. Рудногорск (ост. «ж.д. вокзал») -п. Новоилимск (ост. «администрация п. Новоилимск») – 6,0 км.</p> <p>3) п. Рудногорск (ост. «ж.д. вокзал») – п. Янгель (ост. «город») – 27,2 км.</p>

2	12	Янгель – Новая Игирма - Янгель	<p><i>в границах п. Янгель:</i></p> <ol style="list-style-type: none"> <li>1) остановочный пункт «город»;</li> <li>2) автомобильная дорога общего пользования местного значения Янгелевского городского поселения «ул. Центральная»;</li> </ol> <p><i>м/у п. Янгель и п. Новая Игирма:</i></p> <ol style="list-style-type: none"> <li>3) «Подъезд к р.п. Янгель»;</li> <li>4) «Хребтовая – Рудногорск – Новоилимск»;</li> </ol> <p><i>в границах п. Новая Игирма:</i></p> <ol style="list-style-type: none"> <li>5) «Подъезд к р.п. Новая Игирма»;</li> <li>6) «ул. Гагарина»; остановка «ж.д. вокзал»;</li> <li>7) «ул. Транспортная»;</li> <li>8) «ул. Кильдерова»;</li> <li>9) «ул. Гагарина»; остановка «Магазин «Эдельвейс»»;</li> <li>10) «пер. Иркутский»; остановка «Микрорайон «Химки»»;</li> <li>11) «пер. Иркутский»; остановка «Магазин «Эдельвейс»»;</li> <li>12) «ул. С. Бархатова»;</li> <li>13) «ул. Транспортная»;</li> <li>14) «ул. Гагарина»; остановка «ж.д. вокзал»;</li> <li>15) «ул. Гагарина»;</li> <li>16) «Подъезд к р.п. Новая Игирма»;</li> </ol> <p><i>м/у п. Новая Игирма и п. Янгель:</i></p> <ol style="list-style-type: none"> <li>17) «Хребтовая – Рудногорск – Новоилимск»;</li> <li>18) «Подъезд к р.п. Янгель»;</li> </ol> <p><i>в границах п. Янгель:</i></p> <ol style="list-style-type: none"> <li>19) «ул. Центральная»; остановочный пункт «город».</li> </ol>	пригородное	<p>Общая протяженность маршрута – 91,04 км в т.ч в направлениях</p> <ul style="list-style-type: none"> <li>- п. Янгель (ост. «город») – п. Новая Игирма (микр. «Химки»)– 45,46 км;</li> <li>- п. Новая Игирма (ост. «Химки») – п. Янгель (ост. «город») – 45,58 км;</li> </ul>
3	15	Новая Игирма – Железногорск-Илимский	<p>В пгт. Новая Игирма:</p> <ol style="list-style-type: none"> <li>1) «микрорайон «Химки» (начальный ост. пункт),</li> <li>2) «магазин «Эдельвейс»,</li> <li>3) «микрорайон «Киевский»,</li> </ol> <p>в г. Железногорск-Илимский:</p> <ol style="list-style-type: none"> <li>4) «ж.д. больница»,</li> <li>5) «общежитие № 6»,</li> <li>6) «дамба»,</li> <li>7) «банк»,</li> <li>8) «Торговый центр»,</li> <li>9) «магазин 21»,</li> <li>10) «школа № 2»,</li> <li>11) «ж.д. вокзал» (конечный ост. пункт).</li> </ol>	междугородное	90,0 км
4	15 А	Железногорск-Илимский – Новая Игирма	<p>в г. Железногорск-Илимский:</p> <ol style="list-style-type: none"> <li>1) «Торговый центр» (начальный ост. пункт),</li> <li>2) «банк»,</li> <li>3) «дамба»,</li> <li>4) «общежитие № 6»,</li> <li>5) «ж.д. больница»,</li> </ol> <p>в пгт. Новая Игирма:</p> <ol style="list-style-type: none"> <li>6) «микрорайон «Киевский»,</li> <li>7) «магазин «Эдельвейс»,</li> <li>8) «микрорайон «Химки» (конечный ост. пункт).</li> </ol>	междугородное	88,0 км

5	16	Железногорск-Илимский – СОК «Илимский садовод» – Железногорск-Илимский	<p><u>в г. Железногорск-Илимский:</u></p> <ol style="list-style-type: none"> <li>1) «Торговый центр» (начальный ост. пункт),</li> <li>2) «Магазин 21»,</li> <li>3) «Школа № 2»,</li> <li>4) «Магазин «Лайм»,</li> <li>5) «СМП»,</li> </ol> <p><u>в СОК «Илимский садовод»:</u></p> <ol style="list-style-type: none"> <li>6) «СОК «Илимский садовод»,</li> </ol> <p><u>в г. Железногорск-Илимский:</u></p> <ol style="list-style-type: none"> <li>7) «СМП»,</li> <li>8) «Магазин «Лайм»,</li> <li>9) «Школа № 2»,</li> <li>10) «Магазин 21»,</li> <li>11) «Торговый центр» (конечный ост. пункт).</li> </ol>	пригородное	Общая протяженность маршрута – 67,7 км
6	19	Железногорск-Илимский – Семигорск	<p><u>в г. Железногорск-Илимский:</u></p> <ol style="list-style-type: none"> <li>1) «Торговый центр» (начальный ост. пункт),</li> <li>2) «магазин 21»,</li> <li>3) «школа № 2»,</li> <li>4) «хлебозавод»,</li> <li>5) «ж.д. больница»,</li> </ol> <p><u>в п. Семигорск:</u></p> <ol style="list-style-type: none"> <li>6) «п. Семигорск» (конечный ост. пункт).</li> </ol>	пригородное	49,0 км
7	19 А	Семигорск – Железногорск-Илимский	<p><u>в п. Семигорск:</u></p> <ol style="list-style-type: none"> <li>1) «п. Семигорск» (начальный ост. пункт),</li> </ol> <p><u>в г. Железногорск-Илимский:</u></p> <ol style="list-style-type: none"> <li>2) «ж.д. больница»,</li> <li>3) «общежитие № 6»,</li> <li>4) «дамба»,</li> <li>5) «банк»,</li> <li>6) «Торговый центр» (конечный ост. пункт).</li> </ol>	пригородное	49,0 км
8	25	Железногорск-Илимский – Коршуновский	<p><u>в г. Железногорск-Илимский:</u></p> <ol style="list-style-type: none"> <li>1) «Торговый центр» (начальный ост. пункт),</li> <li>2) «магазин 21»,</li> <li>3) «школа № 2»,</li> <li>4) «магазин «Лайм»,</li> <li>5) «СМП»,</li> </ol> <p><u>в п. Коршуновский:</u></p> <ol style="list-style-type: none"> <li>6) «п. Коршуновский»,</li> </ol> <p><u>в г. Железногорск-Илимский:</u></p> <ol style="list-style-type: none"> <li>1) «СМП»,</li> <li>2) «магазин «Лайм»,</li> <li>3) «школа № 2»,</li> <li>4) «магазин 21»,</li> <li>5) «Торговый центр»,</li> <li>6) «банк»,</li> <li>7) «дамба»,</li> <li>8) «общежитие № 6» (конечный ост. пункт).</li> </ol>	пригородное	Общая протяженность маршрута – 39,0 км (1 рейс), в т.ч. в направлениях: 1) г. Железногорск-Илимский (остановка «Торговый центр») – п. Коршуновский (остановка «п. Коршуновский») – 18,0 км; 2) п. Коршуновский (остановка «п. Коршуновский») – г. Железногорск-Илимский (остановка «общежитие № 6») – 21,0 км.
9	20	Железногорск-Илимский – Суворовский	<p><u>в г. Железногорск-Илимский:</u></p> <ol style="list-style-type: none"> <li>1) «Торговый центр» (начальный ост. пункт),</li> <li>2) «магазин 21»,</li> <li>3) «школа № 2»,</li> <li>4) «магазин «Лайм»,</li> <li>5) «СМП»,</li> </ol> <p><u>в п. Шестаково:</u></p> <ol style="list-style-type: none"> <li>6) «п. Шестаково»,</li> </ol> <p><u>в п. Суворовский:</u></p> <ol style="list-style-type: none"> <li>7) «п. Суворовский» (конечный ост. пункт)</li> </ol>	пригородное	36,67 км.

10	20 А	Суворовский – Железногорск-Илимский	<p><u>в п. Суворовский:</u></p> <p>1) «п. Суворовский» (начальный ост. пункт),</p> <p><u>в п. Шестаково:</u></p> <p>2) «п. Шестаково»,</p> <p><u>в г. Железногорск-Илимский:</u></p> <p>3) «СМП»,</p> <p>4) «магазин «Лайм»,</p> <p>5) «хлебозавод»,</p> <p>6) «общежитие № 6»,</p> <p>7) «дамба»,</p> <p>8) «банк»,</p> <p>9) «Торговый центр» (конечный ост. пункт).</p>	пригородное	36,67 км.
11	22	Железногорск-Илимский – Хребтовая	<p><u>в г. Железногорск-Илимский:</u></p> <p>1) «Торговый центр» (начальный ост. пункт),</p> <p>2) «магазин 21»,</p> <p>3) «школа № 2»,</p> <p>4) «хлебозавод»,</p> <p>5) «ж.д. больница»,</p> <p><u>в п. Хребтовая:</u></p> <p>6) остановочные пункты по маршруту в п. Хребтовая (конечный ост. пункт).</p>	пригородное	23,0 км.
12	22 А	Хребтовая – Железногорск-Илимский	<p><u>в п. Хребтовая:</u></p> <p>1) остановочные пункты по маршруту в п. Хребтовая (начальный ост. пункт),</p> <p><u>в г. Железногорск-Илимский:</u></p> <p>2) «ж.д. больница»,</p> <p>3) «общежитие № 6»,</p> <p>4) «дамба»,</p> <p>5) «банк»,</p> <p>6) «Торговый центр» (конечный ост. пункт).</p>	пригородное	24,0 км.
13	24	Железногорск-Илимский – Березняки	<p><u>в г. Железногорск-Илимский:</u></p> <p>1) «Торговый центр» (начальный ост. пункт),</p> <p>2) «магазин 21»,</p> <p>3) «школа № 2»,</p> <p>4) «хлебозавод»,</p> <p>5) «ж.д. больница»,</p> <p><u>в п. Березняки:</u></p> <p>6) «п. Березняки» (конечный ост. пункт).</p>	междугородное	77,1 км.
14	24 А	Березняки – Игирма – Железногорск-Илимский	<p><u>в п. Березняки:</u></p> <p>1) «п. Березняки» (начальный ост. пункт),</p> <p><u>в п. Игирма:</u></p> <p>2) «п. Игирма»,</p> <p><u>в г. Железногорск-Илимский:</u></p> <p>3) «ж.д. больница»,</p> <p>4) «общежитие № 6»,</p> <p>5) «дамба»,</p> <p>6) «банк»,</p> <p>7) «Торговый центр»,</p> <p>8) «магазин 21»,</p> <p>9) «школа № 2»,</p> <p>10) «ж.д. вокзал» (конечный ост. пункт).</p>	междугородное	87,3 км.

Маршрут регулярных перевозок считается созданным и отмененным с момента включения соответствующих сведений о муниципальном маршруте в реестр муниципальных маршрутов регулярных перевозок пассажиров и



багажа автомобильным транспортом в границах двух и более поселений Нижнеилимского муниципального района.

#### 4. Мероприятия по изменению вида регулярных перевозок

В период 2024-2028 гг. планируется изменение вида регулярных перевозок для следующих муниципальных маршрутов:

№ п/п	Порядковый № маршрута	Наименование маршрута	Фактический вид регулярных перевозок на маршруте	Планируемый вид регулярных перевозок на маршруте	Дата изменения вида регулярных перевозок
1	2	3	4	5	6
1	20	Железнодорож-Илимский – Суворовский	нерегулируемый	регулируемый	24.11.2026
	20 А	Суворовский – Железнодорож-Илимский	нерегулируемый	регулируемый	24.11.2026
2	22	Железнодорож-Илимский – Хребтовая	нерегулируемый	регулируемый	27.09.2024
	22 А	Хребтовая – Железнодорож-Илимский	нерегулируемый	регулируемый	27.09.2024
3	24	Железнодорож-Илимский – Березняки	нерегулируемый	регулируемый	23.03.2025
	24 А	Березняки – Игирма – Железнодорож-Илимский	нерегулируемый	регулируемый	23.03.2025

Изменение вида регулярных перевозок будет осуществлено при реализации следующих мероприятий:

1) принятие решения комиссией по рассмотрению вопросов установления, изменения, отмены муниципальных маршрутов регулярных перевозок пассажиров и багажа автомобильным транспортом в границах двух и более поселений Нижнеилимского муниципального района (далее – Комиссия) об изменении вида регулярных перевозок муниципальных маршрутов.

Решение Комиссии оформляется постановлением администрации Нижнеилимского муниципального района (далее – администрация), ответственным органом администрации за разработку постановления является отдел жилищно-коммунального хозяйства, транспорта и связи администрации Нижнеилимского муниципального района (отдел ЖКХ,ТиС);

2) подготовка отделом ЖКХ,ТиС уведомления о принятом решении юридического лица, осуществляющего регулярные перевозки по соответствующему маршруту по нерегулируемому тарифу, не позднее ста восьмидесяти дней до дня вступления данного решения в силу;

3) внесение отделом ЖКХ,ТиС соответствующих изменений в реестр муниципальных маршрутов регулярных перевозок пассажиров и багажа автомобильным транспортом в границах двух и более поселений Нижнеилимского муниципального района.


## 5. План изменения муниципальных маршрутов регулярных перевозок

Внесение изменений в действующие муниципальные маршруты регулярных перевозок планируется в течение действия настоящего Документа планирования по мере возникновения необходимости.

## 6. График проведения аукционных процедур и заключения муниципальных контрактов на осуществление регулярных перевозок по регулируемым тарифам и выдачи карт маршрутов регулярных перевозок

№ п/п	Порядковый № маршрута	Наименование маршрута	Период заключения муниципальных контрактов и проведения аукционных процедур на право оказания услуг регулярных перевозок пассажиров и багажа автомобильным транспортом по маршрутам по регулируемому тарифу
1	10	Янгель – Рудногорск – Радищев – Новоилимск – Янгель	Ежегодно, до декабря
2	12	Янгель – Новая Игирма – Янгель	Ежегодно, до декабря
3	15 / 15 А	Новая Игирма – Железногорск-Илимский / Железногорск-Илимский – Новая Игирма	Ежегодно, до декабря
4	16	Железногорск-Илимский – СОК «Илимский садовод» – Железногорск-Илимский	Ежегодно, до мая
5	19 / 19 А	Железногорск-Илимский – Семигорск / Семигорск – Железногорск-Илимский	Ежегодно, до декабря
6	20 / 20 А	Железногорск-Илимский – Суворовский / Суворовский – Железногорск-Илимский	Сентябрь – октябрь 2026 г.
7	22 / 22 А	Железногорск-Илимский – Хребтовая / Хребтовая – Железногорск-Илимский	Июль – август 2024 г.
8	24 / 24 А	Железногорск-Илимский – Березняки / Березняки – Игирма – Железногорск-Илимский	Январь – февраль 2025 г.
9	25	Железногорск-Илимский – Коршуновский	Ежегодно, до декабря

И. о. мэра района



В. В. Цвейгарт