



**РОССИЙСКАЯ ФЕДЕРАЦИЯ**  
**ИРКУТСКАЯ ОБЛАСТЬ**  
**КИРЕНСКИЙ МУНИЦИПАЛЬНЫЙ ОКРУГ**  
**АДМИНИСТРАЦИЯ**  
**ПОСТАНОВЛЕНИЕ**

от 30 января 2026 года

№ 164

г.Киренск

Об утверждении схемы расположения земельного участка с кадастровым номером 38:09:010501:3У1, расположенного по адресу: Российская Федерация, Иркутская область, Киренский муниципальный округ, город Киренск, микрорайон Мельничный, квартал Экспедиция, земельный участок 19

В соответствии со ст. 11, 11.10 Земельного Кодекса РФ, Приказом Федеральной службы государственной регистрации, кадастра и картографии от 19 апреля 2022 г. № П/0148 "Об утверждении требований к подготовке схемы расположения земельного участка или земельных участков на кадастровом плане территории и формату схемы расположения земельного участка или земельных участков на кадастровом плане территории при подготовке схемы расположения земельного участка или земельных участков на кадастровом плане территории в форме электронного документа, формы схемы расположения земельного участка или земельных участков на кадастровом плане территории, подготовка которой осуществляется в форме документа на бумажном носителе", ст.15, 36 Устава Киренского муниципального округа Иркутской области, рассмотрев заявление Алиева Махира Тарбиз оглы, схему расположения земельного участка, администрация Киренского муниципального округа

**ПОСТАНОВЛЯЕТ**

1. Утвердить схему расположения земельного участка из земель населенных пунктов, с кадастровым номером 38:09:010501:3У1, расположенного по адресу: Российская Федерация, Иркутская область, Киренский муниципальный округ, город Киренск, микрорайон Мельничный, квартал Экспедиция, земельный участок 19, общей площадью 3000 кв.м., разрешенное использование: для складирования древесины.
2. Установить, что Алиев Махир Тарбиз оглы вправе самостоятельно обратиться без доверенности с заявлением о государственном кадастровом учете образуемого земельного участка и о государственной регистрации права собственности Российской Федерации,

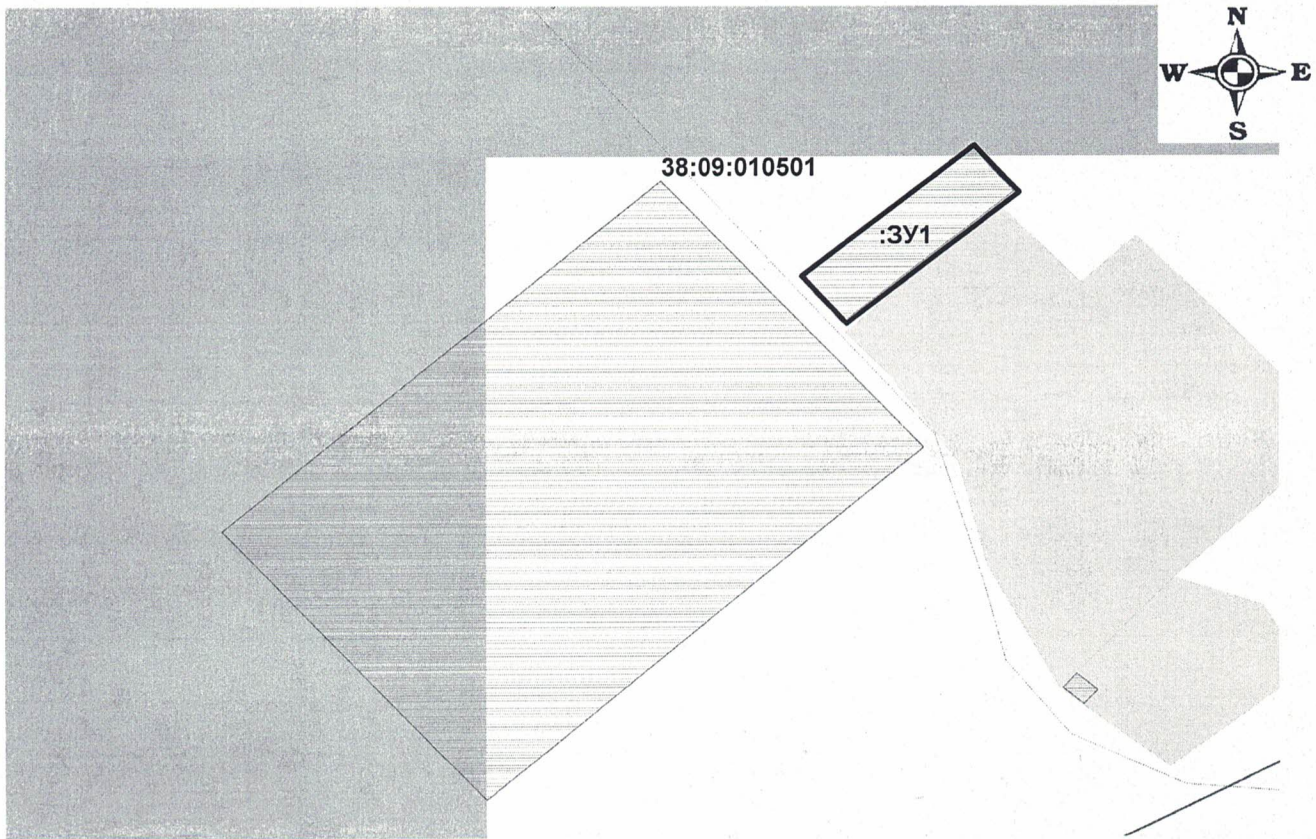
УТВЕРЖДЕНА:

Постановлением администрации  
Киренского муниципального округа

От №

# Схема расположения земельного участка на кадастровом плане территории

Площадь земельного участка: 3000 кв.м





Масштаб 1:3000

Обозначение  
характерных точек  
границ

	Координаты, м		
	X	Y	
1	2	3	
н1	998982.88	5194234.80	
н2	998917.97	5194158.72	
н3	998940.80	5194139.25	
н4	999005.71	5194215.34	
н1	998982.88	5194234.80	

Условные обозначения:

-  - проектные границы земельного участка
-  - граница кадастрового квартала