

**УТВЕРЖДЕНА**  
**решением Думы**  
**Черемховского районного**  
**муниципального образования**  
**от 28.02.2024 № 313 (в**  
**редакции решения от**  
**28.01.2026 № 89)**

**Стратегия социально-экономического развития Черемховского  
районного муниципального образования на период до 2036 года**

Черемхово, 2024

<b>ВВЕДЕНИЕ.....</b>	<b>5</b>
<b>РАЗДЕЛ 1. ОЦЕНКА ДОСТИГНУТЫХ ЦЕЛЕЙ СОЦИАЛЬНО-ЭКОНОМИЧЕСКОГО РАЗВИТИЯ ЧЕРЕМХОВСКОГО РАЙОНА.....</b>	<b>6</b>
<b>1.1. Обеспечение динамичного и устойчивого экономического развития....</b>	<b>11</b>
1.1.1. Отраслевая структура экономики .....	11
1.1.2. Промышленный комплекс.....	12
1.1.3. Агропромышленный комплекс.....	13
1.1.4. Инвестиции.....	18
1.1.5. Предпринимательство.....	20
1.1.6. Потребительский рынок.....	22
1.1.7. Социально-экономическое сотрудничество.....	23
<b>1.2. Развитие человеческого капитала.....</b>	<b>24</b>
1.2.1. Демографическая ситуация.....	24
1.2.2. Уровень жизни населения и социальная политика.....	25
1.2.3. здравоохранение.....	26
1.2.4. Образование.....	27
1.2.5. Культура.....	32
1.2.6. Физическая культура и спорт.....	36
1.2.7. Молодежная политика.....	38
<b>1.3. Повышение качества жизни населения.....</b>	<b>39</b>
1.3.1. Обеспечение безопасности.....	40
1.3.2. Жилищно-коммунальное хозяйство.....	42
1.3.3. Градостроительство.....	44
1.3.4. Развитие транспортной и инженерной инфраструктур.....	46
<b>1.4. Обеспечение эффективности муниципального управления и развитие гражданского общества.....</b>	<b>49</b>
1.4.1. Муниципальное управление.....	49
1.4.2. Финансовая политика.....	50
1.4.3. Управление муниципальным имуществом.....	53
1.4.4. Работа с населением.....	55
1.4.5. Развитие гражданского общества.....	57
<b>1.5. Конкурентоспособность Черемховского района.....</b>	<b>58</b>

<b>РАЗДЕЛ 2. НАПРАВЛЕНИЯ, ЦЕЛИ И ЗАДАЧИ СОЦИАЛЬНО-ЭКОНОМИЧЕСКОЙ ПОЛИТИКИ ЧЕРЕМХОВСКОГО РАЙОНА.....</b>	<b>60</b>
<b>2.1. Система целевых ориентиров социально-экономического развития Черемховского района.....</b>	<b>60</b>
<b>2.2. Обеспечение динамичного и устойчивого экономического развития....</b>	<b>65</b>
2.2.1. Реализация экономического потенциала и соблюдение принципов устойчивого развития.....	65
2.2.1.1. Освоение минерально-сырьевого комплекса.....	69
2.2.1.2. Развитие агропромышленного комплекса.....	77
2.2.2. Развитие предпринимательства.....	80
<b>2.3. Развитие человеческого капитала.....</b>	<b>82</b>
2.3.1. Повышение качества образования и воспитания.....	83
2.3.2. Сохранение и развитие культуры.....	85
2.3.3. Развитие физической культуры и спорта, проведение эффективной молодежной политики.....	86
2.3.4. Повышение качества и доступности социальной поддержки населения.....	87
2.3.5. Сохранение и укрепление здоровья населения.....	88
<b>2.4. Повышение качества жизни населения.....</b>	<b>88</b>
2.4.1. Повышение безопасности жизнедеятельности населения.....	89
2.4.2. Совершенствование жилищно-коммунального комплекса и развитие инфраструктуры в поселениях района.....	90
<b>2.4.3. Обеспечение эффективности муниципального управления и развитие гражданского общества.....</b>	<b>91</b>
2.4.3.1. Управление муниципальными финансами.....	92
2.4.3.2. Управление муниципальным имуществом.....	92
2.4.3.3. Повышение качества профессионального уровня управленческих кадров и совершенствование общественных отношений.....	93
<b>РАЗДЕЛ 3. ТЕРРИТОРИАЛЬНОЕ РАЗВИТИЕ МУНИЦИПАЛЬНЫХ ОБРАЗОВАНИЙ.....</b>	<b>95</b>
<b>РАЗДЕЛ 4. СРОКИ И ЭТАПЫ РЕАЛИЗАЦИИ СТРАТЕГИИ, СЦЕНАРИИ СОЦИАЛЬНО-ЭКОНОМИЧЕСКОГО РАЗВИТИЯ ЧЕРЕМХОВСКОГО РАЙОНА.....</b>	<b>126</b>
<b>РАЗДЕЛ 5. ОЦЕНКА ФИНАНСОВЫХ РЕСУРСОВ, НЕОБХОДИМЫХ ДЛЯ РЕАЛИЗАЦИИ СТРАТЕГИИ.....</b>	<b>128</b>
<b>РАЗДЕЛ 6. ИНФОРМАЦИЯ О МУНИЦИПАЛЬНЫХ ПРОГРАММАХ, УТВЕРЖДАЕМЫХ В ЦЕЛЯХ РЕАЛИЗАЦИИ СТРАТЕГИИ.....</b>	<b>129</b>

<b>РАЗДЕЛ 7. МЕХАНИЗМ РЕАЛИЗАЦИИ СТРАТЕГИИ.....</b>	<b>130</b>
Приложение 1 SWOT-анализ конкурентоспособности Черемховского района.....	132
Приложение 2 Целевые показатели социально-экономического развития Черемховского района.....	136
Приложение 3 Показатели прогноза развития Черемховского района на период до 2036 года.....	141
Приложение 4 Перечень муниципальных программ Черемховского районного муниципального образования.....	142

## ВВЕДЕНИЕ

Стратегия социально-экономического развития Черемховского районного муниципального образования до 2036 года (далее – Стратегия 2036) представляет собой комплексную систему целевых ориентиров социально-экономического развития Черемховского района, определяет миссию, генеральную цель, стратегические направления, стратегические цели и задачи социально-экономического развития, основные показатели их достижения на долгосрочную перспективу.

Нормативно-правовой основой разработки Стратегии 2036 является Федеральный закон от 28 июня 2014 года № 172-ФЗ «О стратегическом планировании в Российской Федерации» (далее – Федеральный закон № 172-ФЗ).

Основные понятия, используемые в Стратегии 2036, применяются в значениях, определенных действующим законодательством.

Разработка Стратегии 2036 осуществлялась в соответствии с принципами стратегического планирования, определенными Федеральным законом № 172-ФЗ. В Стратегии 2036 обеспечена преемственность целевых ориентиров социально-экономического развития Черемховского района, определенных в Стратегии социально-экономического развития Черемховского районного муниципального образования до 2030 года (далее – Стратегия 2030).

Реализация Стратегии 2036 направлена на рост уровня жизни населения и повышение качества человеческого капитала вследствие социально ориентированного развития Черемховского района на основе оптимального использования конкурентных преимуществ территории и природно-экономического потенциала.

Основой Стратегии 2036 является анализ стартовых условий и имеющихся ресурсов развития района. В процессе формирования Стратегии были проведены конкурсы эссе среди учащихся 10 классов и рисунков среди учащихся 5-7 классов, посвященные видению перспектив развития малой родины, на тему: «Каким я вижу Черемховский район в 2036 году».

Стратегия 2036 является базовым документом системы муниципального стратегического планирования, определяющим действия администрации района при решении социально-экономических задач, выступает основой для разработки муниципальных программ Черемховского района.

## **РАЗДЕЛ 1. ОЦЕНКА ДОСТИГНУТЫХ ЦЕЛЕЙ СОЦИАЛЬНО-ЭКОНОМИЧЕСКОГО РАЗВИТИЯ ЧЕРЕМХОВСКОГО РАЙОНА**

Черемховский район основан в 1926 году, расположен в юго-западной части Иркутской области, занимает выгодное экономико-географическое положение по отношению к крупнейшим городам Иркутской области.

Площадь района составляет 9,9 тыс. км<sup>2</sup> (1,3 % территории Иркутской области). Ближайшие границы Черемховского района удалены от Иркутска на 87 км. Граничит район с Заларинским, Аларским, Боханским, Усольским районами области и Республикой Бурятия.

В состав территории Черемховского района входит 1 городское и 17 сельских поселений, которые включают 100 населенных пунктов.

Общая численность населения Черемховского района по данным Иркутскстата на 1 января 2023 года составляет 28 339 человек или 1,2 % численности населения Иркутской области.

Административным центром Черемховского района в соответствии с Законом Иркутской области от 16 декабря 2004 года № 95-ОЗ «О статусе и границах муниципальных образований Черемховского района Иркутской области» является город Черемхово, не входящий в территорию района.

Приоритеты и цели социально-экономического развития Черемховского района на период до 2030 года определены в Стратегии 2030, утвержденной решением Думы Черемховского района от 22 декабря 2017 года № 181 (в редакции решения от 24 ноября 2021 года № 153).

Формирование Стратегии 2030 осуществлялось на основе анализа устойчивых тенденций социально-экономического развития Черемховского района, а также с учетом результатов социально-экономического развития Черемховского района в 2014-2016 годах.

Представленная в Стратегии 2030 система целей социально-экономического развития Черемховского района структурирована по четырем уровням: генеральная цель определяет 4 стратегических направления, в рамках которых сформированы 12 стратегических целей, исходя из содержания которых сформулированы задачи социально-экономического развития, каждой из которых соответствуют целевые показатели социально-экономического развития Черемховского района, характеризующие степень их достижения.

Генеральной целью Стратегии 2030 является рост уровня жизни населения и повышение качества человеческого капитала вследствие социально ориентированного развития Черемховского района на основе оптимального использования конкурентных преимуществ территории и природно-экономического потенциала.

Для достижения генеральной цели Стратегии 2030 определены следующие стратегические направления:

- 1) Обеспечение динамичного и устойчивого экономического развития
- 2) Развитие человеческого капитала
- 3) Повышение качества жизни населения
- 4) Обеспечение эффективности муниципального управления и развитие гражданского общества.

Реализация Стратегии 2030 началась в условиях нестабильной экономической ситуации. Функционирование хозяйственного комплекса Черемховского района характеризовалось тенденциями роста и сокращения, складывающимися в приоритетных отраслях экономики.

Отличительной чертой Черемховского района является ярко выраженная инвестиционная привлекательность. На протяжении длительного периода территория района характеризовалась преимущественно аграрной направленностью. В экономике региона Черемховский район традиционно занимает ведущие позиции по объемам производимой сельхозпродукции. При этом наличие значительной минерально-сырьевой базы высокого качества представляет собой экономический потенциал и является предметом инвестиционной привлекательности.

За период 2017-2022 годы промышленная разработка перспективных месторождений, повышение степени вовлеченности минерально-сырьевых ресурсов в хозяйственный оборот способствовало старту перспективного промышленного развития территории. Начало реализации масштабных инвестиционных проектов по освоению месторождений каменного угля способствовало увеличению основных экономических показателей, социально-экономическому росту и повышению статуса Черемховского района в составе Иркутской области.

Констатируемые тенденции развития характеризуют Черемховский район как территорию со стабильно развивающейся промышленностью.

Начавшая в отчетный период пандемия коронавирусной инфекции, вынужденные карантинные меры, необходимость функционирования приоритетных предприятий в условиях санкционного давления внесли свои коррективы в развитие экономики. Спад и стагнация развития отмечены во многих сферах социально-экономического развития. Существенно пострадала отрасль потребительского рынка, отмечено снижение покупательской способности. Предприятия добывающей отрасли столкнулись с необходимостью переориентации рынков сбыта. Актуальной с 2021 года остается проблема транспортировки грузов по железной дороге, в том числе на экспорт в Восточном направлении.

Несмотря на существующие ограничения, основные экономические показатели за период 2017-2022 годы характеризуются стабильностью. Наблюдается оживление потребительского спроса, поддержание деловой и инвестиционной активности в приоритетных отраслях экономики.

Основные показатели социально-экономического развития Черемховского районного муниципального образования за 2017-2022 годы представлены в Таблице 1.

Анализ и оценка достигнутых целей социально-экономического развития Черемховского района осуществляются в разрезе стратегических направлений, определенных Стратегией 2030.

**Основные показатели социально-экономического развития Черемховского районного  
муниципального образования за 2017-2022 годы**

Наименование показателя	Единица измерения	2017	2018	2019	2020	2021	2022
Численность постоянного населения на начало года	человек	28 719	28 463	28 174	27 925	27 677	28 647
Естественный прирост (убыль) населения	человек	-69	-34	-56	-131	-233	-141
Миграционный прирост (убыль) населения	человек	-187	-255	-193	-117	-94	-167
Поступление налогов и сборов в консолидированный бюджет	млн руб.	131,8	146,6	165,2	157,9	189,4	207,4
Обеспеченность собственными доходами консолидированного местного бюджета на душу населения	руб.	4,589	5,151	5,864	5,654	6,843	7,240
Среднесписочная численность занятых в экономике	человек	5 358	5 221	5 220	5 225	5 168	5 030
Среднемесячная номинальная начисленная заработная плата работников крупных и средних предприятий и некоммерческих организаций	руб.	26 369,73	32 039,90	33 949,02	38 739,34	43 778,39	49 080,00
Выручка от реализации продукции, работ, услуг	млн руб.	3 577,94	3 868,54	5 432,75	6 023,85	9 841,27	10 900,47
Выручка от реализации продукции, работ, услуг на душу населения	тыс. руб.	124,584	135,915	192,828	215,715	355,576	380,510
Валовой выпуск продукции в сельхозорганизациях	млн руб.	2 241,28	2 112,35	1 956,67	2 138,80	2 192,63	2 672,11
Объем отгруженных товаров собственного производства,	млн руб.	674,31	991,04	2 844,68	3 230,64	7 134,48	7 835,76

выполненных работ и услуг в промышленном производстве							
Ввод в действие жилых домов	кв м	1 527	1 745	1 548	1 953	1 872	5 583
Общая площадь, введенных в действие жилых помещений, приходящаяся в среднем на 1 жителя	кв м	0,053	0,062	0,055	0,070	0,068	0,195
Общая площадь жилых помещений, приходящаяся в среднем на одного жителя	кв м	21,9	22,1	23,0	23,3	20,6	20,9
Уровень регистрируемой безработицы	%	1,6	1,6	1,16	3,8	1,4	1,0
Доля населения с доходами ниже прожиточного минимума	%	23,5	24,1	15,2	17,4	21,8	20,6
Объем инвестиций в основной капитал (за исключением бюджетных средств) в расчете на 1 жителя	руб.	9 348,33	31 781	15 678	25 476	33 784	46 770
Объем привлеченных денежных средств в результате участия муниципального образования в государственных программах	млн руб.	54,557	85,517	144,562	193,890	85,205	199,199
Объем собственных средств бюджета района, направленных на софинансирование расходных обязательств при участии в государственных программах	млн руб.	2,695	6,641	9,580	12,070	4,971	11,998

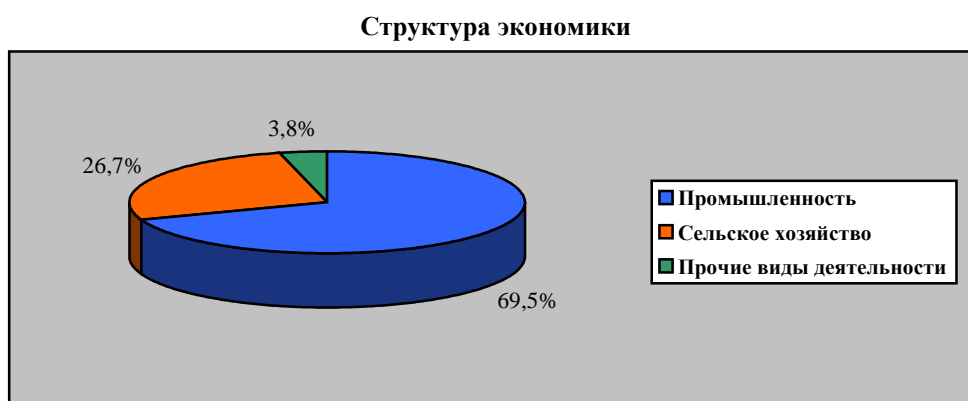
## 1.1. Обеспечение динамичного и устойчивого экономического развития

В рамках стратегического направления по обеспечению динамичного и устойчивого экономического развития реализовывались мероприятия, направленные на формирование благоприятного хозяйственного климата, развитие конкуренции, привлечение государственных и частных инвестиций, что позволило за 2017-2022 годы достичь определенных результатов социально-экономического развития Черемховского района в указанном направлении.

### 1.1.1. Отраслевая структура экономики

На протяжении отчетного периода 2017-2022 годы наблюдается трансформация экономики муниципального образования, ранее характеризовавшейся преимущественно сельскохозяйственной направленностью. На сегодняшний день наибольшее влияние на экономические показатели района оказывают хозяйствующие субъекты, осуществляющие деятельность не только в сельском хозяйстве, но и в промышленном производстве.

В структуре экономики по итогам 2022 года наибольшую долю – 69,5 % занимает промышленное производство, доля сельского хозяйства – 26,7 %, оставшиеся 3,8 % составляют организации, осуществляющие деятельность в сферах строительства, торговли, транспортировки и хранения, операций с недвижимым имуществом.



Развитие промышленности, прогнозируемое Стратегией 2030, стало возможным за счет реализации на территории района инвестиционных проектов, направленных на добычу полезных ископаемых.

Выручка от реализации продукции (работ, услуг) в 2022 году составила 10 900,47 млн руб. или 110,7 % к уровню 2021 года (2021 – 9 841,27 млн руб., 2020 – 6 023,85 млн руб., 2019 – 5 432,75 млн руб., 2018 – 3 868,54 млн руб., 2017 – 3 577,94 млн руб.).

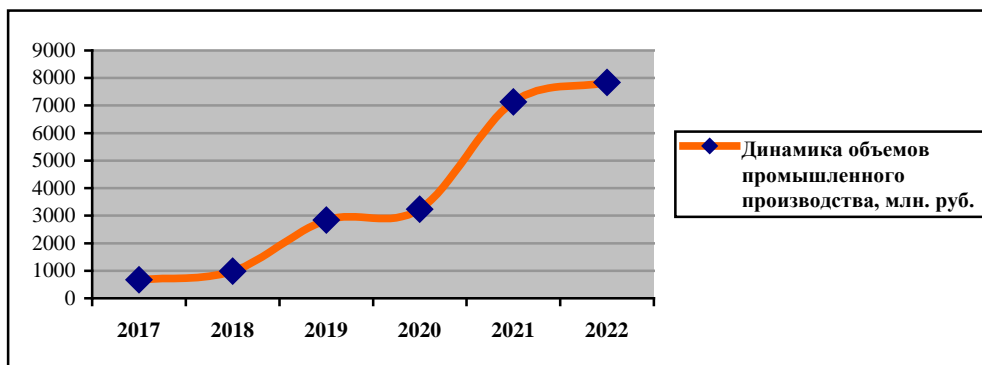
## 1.1.2. Промышленный комплекс

Промышленный комплекс на территории района включает следующие виды деятельности: добыча полезных ископаемых, обрабатывающие производства, обеспечение электрической энергией, газом и паром, водоснабжение, водоотведение, организация сбора и утилизации отходов.

Индекс промышленного производства в 2022 году составил 107 % (2021 – 110 %, 2020 – 112,9 %, 2019 – 134,7 %, 2018 – 117,9 %, 2017 – 104,8 %).

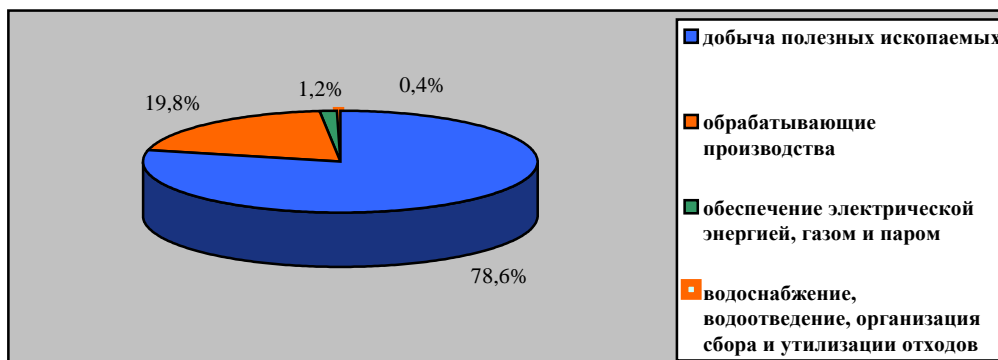
Объем отгруженных товаров собственного производства (выполненных работ и услуг) в промышленном производстве в 2022 году составил 7 835,76 млн руб. или 109,8 % к уровню аналогичного показателя прошлого года (2021 – 7 134,48 млн руб., 2020 – 3 230,64 млн руб., 2019 – 2 844,68 млн руб., 2018 – 991,04 млн руб., 2017 – 674,31 млн руб.).

Динамика объемов отгруженных товаров собственного производства (выполненных работ и услуг) в промышленности



В структуре промышленности доминирующее положение занимают организации добывающей промышленности, их доля в объеме отгруженной продукции составляет 78,6 %, доля обрабатывающих производств – 19,8 %, на долю организаций, обеспечивающих электрической энергией, газом и паром, приходится 1,2 %, доля организаций водоснабжения, водоотведения, сбора и утилизации отходов составляет 0,4 %.

Объем отгруженных товаров собственного производства (выполненных работ и услуг) по видам деятельности



Добывающая отрасль на территории района представлена добычей тальковой руды и угля.

ООО «Байкалруда» – предприятие, занимающееся добычей тальковой руды. Добываемая тальковая руда характеризуется уникальными составляющими, отличается высокой белизной и качеством.

Добыча угля представлена предприятиями ООО «Разрез Иретский», ООО «Разрез Ныгдинский», реализующими на территории Черемховского района инвестиционные проекты по освоению угольных месторождений.

Основополагающим предприятием сферы «обрабатывающие производства» является ООО «Байкальские минералы» – крупнейший в России производитель высококачественного молотого талька. Продукция предприятия отличается высокими качественными характеристиками, тальк не уступает по белизне и свойствам импортируемым аналогам. Потребителями продукции выступают многочисленные предприятия самых различных отраслей промышленности: лакокрасочной, химической, строительной, резинотехнической, металлургической, фармацевтической, пищевой, кондитерской, кровельных материалов, пластмассовой, электродной, керамической, фарфоро-фаянсовой, машиностроительной, целлюлозно-бумажной, карандашной, кабельной, пестицидной и др. В числе потребителей продукции предприятия непрерывного цикла, градообразующие и оборонные предприятия.

На протяжении всего 2022 года для промышленных предприятий района оставался актуальным вопрос транспортировки грузов по железной дороге, в том числе на экспорт в Восточном направлении. В администрации района создан муниципальный штаб по обеспечению устойчивого функционирования экономики Черемховского района. В рамках работы штаба в течение года неоднократно были направлены обращения на уровень Правительства Иркутской области, Законодательного Собрания Иркутской области с просьбой оказать содействие предприятиям района в решении проблемы транспортировки грузов по железной дороге. Вопрос находится на постоянном контроле администрации.

Деятельность по обеспечению населения коммунальными ресурсами представлена ресурсоснабжающими организациями ООО «СТЭК-М», ООО Тепловая компания «Белая», ООО «МБА-Теплоэнерго», ООО «Черемховский Водоканал».

### **1.1.3. Агропромышленный комплекс**

Основной сферой агропромышленного комплекса является отрасль сельского хозяйства, включающая растениеводство и животноводство.

Для Черемховского района сельское хозяйство является приоритетной отраслью, функционирование которой оказывает существенное влияние на экономику в целом.

Основу данного сегмента экономики составляют два обособленных подразделения СХ АО «Белореченское» (ОПХ «Сибирь» и ОПХ «Петровское»), два общества с ограниченной ответственностью («Новогромовское» и «Агро Ф»). Кроме того, осуществляют деятельность крестьянские (фермерские) хозяйства.

Валовый выпуск продукции в сельскохозяйственных организациях в 2022 году составил 2 672,11 млн руб. или 121,9 % к уровню 2021 года (2021 – 2 192,63 млн руб., 2020 – 2 138,80 млн руб., 2019 – 1 956,67 млн руб., 2018 – 2 112,35 млн руб., 2017 – 2 241,28 млн руб.).

Объем отгруженных товаров собственного производства, выполненных работ и услуг в сельском хозяйстве в 2022 году составил 2 913,91 млн руб. или 119,8 % к уровню аналогичного показателя 2021 года (2021 – 2 431,73 млн руб., 2020 – 2 376,20 млн руб., 2019 – 2 191,03 млн руб., 2018 – 2 324,95 млн руб., 2017 – 2 484,28 млн руб.).

В экономике региона Черемховский район занимает ведущие позиции по объемам производимой сельхозпродукции и входит в число крупнейших агропромышленных территорий. Традиционно доля зерновых культур в областном объеме валового сбора составляет порядка 15 % в зависимости от урожайности. По итогам 2022 года вклад территории в областное производство зерна составил 12,7 % (2021 – 14,5 %, 2020 – 14,1 %, 2019 – 14 %, 2018 – 13,7 %, 2017 – 15,8 %), объем произведенного молока в областном производстве в 2022 году – 14 % (2021 – 13 %, 2020 – 12,8 %, 2019 – 12 %, 2018 – 11,6 %, 2017 – 12 %).

В 2022 году посевная площадь составила 97 063 га или 102 % к уровню 2021 года (2021 – 95 110 га, 2020 – 94 012 га, 2019 – 94 720 га, 2018 – 91 099 га, 2017 – 91 370 га).

Яровым севом занято – 82 935 га или 101,9 % к уровню 2021 года (2021 – 81 404 га, 2020 – 78 792 га, 2019 – 78 010 га, 2018 – 73 898 га, 2017 – 70 472 га).

По итогам 2022 года в структуре посевных площадей более 44 % заняли зерновые и зернобобовые культуры – 43 424 га (2021 – 47 642 га, 2020 – 47 332 га, 2019 – 47 621 га, 2018 – 50 980 га, 2017 – 51 390 га). Черемховский район занимает второе место среди районов области по площади зерновых и зернобобовых культур.

Под кормовые культуры в 2022 году было отведено 35 396 га или 36,5 % от посевной площади (2021 – 33 463 га, 2020 – 36 570 га, 2019 – 37 002 га, 2018 – 34 770 га, 2017 – 36 845 га), в том числе под многолетние

травы – 13 617 га (2021 – 13 866 га, 2020 – 15 045 га, 2019 – 15 878 га, 2018 – 16 213 га, 2017 – 18 282 га), однолетние травы – 14 834 га (2021 – 15 702 га, 2020 – 15 247 га, 2019 – 16 614 га, 2018 – 16 716 га, 2017 – 14 312 га), кукурузу – 6 945 га (2021 – 3 895 га, 2020 – 6 278 га, 2019 – 4 510 га, 2018 – 1 841 га, 2017 – 4 251 га).

Под посадку картофеля в 2022 году было отведено 1 299 га или 1,3 % от посевной площади (2021 – 1 173 га, 2020 – 1 219 га, 2019 – 1 203 га, 2018 – 1 348 га, 2017 – 1 780 га).

Овощи в 2022 году заняли 96 га или 0,1 % от посевной площади (2021 – 93 га, 2020 – 105 га, 2019 – 118 га, 2018 – 168 га, 2017 – 204 га).

Масличные культуры в 2022 году заняли 16 848 га или 17,4 % от посевной площади (2021 – 12 739 га, 2020 – 8 786 га, 2019 – 8 776 га, 2018 – 3 812 га, 2017 – 1 156 га), из них: рапс яровой – 16 589 га (2021 – 12 739 га, 2020 – 8 739 га, 2019 – 8 776 га, 2018 – 3 812 га, 2017 – 1 171 га), лен – 259 га (в 2017-2021 годах не сеяли лен). Черемховский район на первом месте среди районов области по площадям, занятым посевами масличных культур.

Объем намолоченного зерна в 2022 году – 116 896,9 тонн (2021 – 132 732,6 т, 2020 – 122 137,6 т, 2019 – 112 524 т, 2018 – 119 346,3 т, 2017 – 139 209,3 т). По данному показателю Черемховский район занимает лидирующие позиции в области. Средняя урожайность зерновых и зернобобовых культур – 28,8 ц/га (2021 – 27,9 ц/га, 2020 – 25,8 ц/га, 2019 – 23,6 ц/га, 2018 – 23,4 ц/га, 2017 – 27,1 ц/га).

Овощей в 2022 году получено 2 234,8 тонн (2021 – 2 309 т, 2020 – 2 513,7 т, 2019 – 3 067,6 т, 2018 – 5 304,7 т, 2017 – 5 508 т) при урожайности 250 ц/га (2021 – 269 ц/га, 2020 – 258,6 ц/га, 2019 – 278,6 ц/га, 2018 – 328,8 ц/га, 2017 – 278,2 ц/га).

Картофеля в 2022 году получено 20 379,8 тонн (2021 – 18 816,6 т, 2020 – 19 290,4 т, 2019 – 19 636,1 т, 2018 – 22 920 т, 2017 – 29 577,6 т), при урожайности 156,8 ц/га (2021 – 160,5 ц/га, 2020 – 158,2 ц/га, 2019 – 163,2 ц/га, 2018 – 170 ц/га, 2017 – 166,2 ц/га).

Валовой сбор масличных культур – 18 257,2 тонн (2021 – 18 750 т, 2020 – 13 925 т, 2019 – 10 311,3 т, 2018 – 6 221,5 т, 2017 – 2 031,9 т), при урожайности 11 ц/га (2021 – 14,7 ц/га, 2020 – 15,9 ц/га, 2019 – 11,7 ц/га, 2018 – 18 ц/га, 2017 – 17,6 ц/га).

Подготовка почвы и засыпка семян – это залог будущего урожая. Под посев 2023 года в 2022 году подготовлено 58 182 га пашни (2021 – 54 536 га, 2020 – 51 594 га, 2019 – 56 657 га, 2018 – 56 660 га, 2017 – 56 587 га). В 2022 году засыпано 22 615 тонн семян зерновых и зернобобовых культур (2021 – 23 576 т, 2020 – 24 801 т, 2019 – 22 370 т, 2018 – 22 862 т, 2017 – 25 087 т).

Для Черемховского района характерна полная обеспеченность семенами зерновых культур. Индивидуальный предприниматель глава крестьянского (фермерского) хозяйства Александр Труфанов выращивает семена зерновых и зернобобовых культур высших репродукций, которые реализуются в районе и за его пределами.

Переработка сельскохозяйственного сырья на территории района представлена производством муки в крестьянских (фермерских) хозяйствах Бакаева Павла (Парфеновское муниципальное образование) и Ещенко Александра (Каменно-Ангарское муниципальное образование).

Обеспечение сельскохозяйственных животных кормами собственного производства один из основных факторов увеличения объемов и качества продукции. Для зимовки скота в 2022 году заготовлено 26,7 центнеров кормовых единиц грубых и сочных кормов на 1 условную голову (2021 – 31 ц.к.ед., 2020 – 31 ц.к.ед., 2019 – 29,4 ц.к.ед., 2018 – 26,0 ц.к.ед., 2017 – 30,5 ц.к.ед.). Поголовье скота обеспечено кормами в полном объеме.

Животноводство района – это 10 молочно-товарных ферм (СХ АО «Белореченское»: Табук, Лохово, Нены, Герасимова, Бельск, Ключи, Зерновое, Петровка, Паршевникова, Средний Булай), 5 животноводческих ферм для воспроизводства и доразивания крупного рогатого скота (СХ АО «Белореченское»: Елань, Нижняя Иреть, Бажей, Узкий Луг, Худорожкина), 2 конефермы (СХ АО «Белореченское»: Жмурова, ИП Умаркулова А.Р.: Старый Кутугун), 10 откормочных площадок, 7 животноводческих помещений для содержания свиней.

На 1 января 2023 года поголовье сельскохозяйственных животных по району (с учетом личных подсобных хозяйств) составило:

– Крупного рогатого скота 26 487 голов (2021 – 26 696, 2020 – 26 680, 2019 – 26 650, 2018 – 26 377, 2017 – 25 853), в том числе коров – 12 373 головы (2021 – 12 579, 2020 – 12 524, 2019 – 12 035, 2018 – 11 966, 2017 – 11 884).

– Свиней – 3 506 голов (2021 – 4 040, 2020 – 3 633, 2019 – 4 904, 2018 – 5 229, 2017 – 4 701).

– Овец и коз – 7 713 голов (2021 – 7 277, 2020 – 8 525, 2019 – 8 286, 2018 – 7 014, 2017 – 5 930).

– Лошадей – 1 236 голов (2021 – 1 324, 2020 – 1 471, 2019 – 1 586, 2018 – 1 658, 2017 – 1 769).

Валовой надой молока за 2022 год составил 64 525 тонн (2021 – 59 836 т, 2020 – 57 911 т, 2019 – 54 092 т, 2018 – 53 021 т, 2017 – 52 158 т). Черемховский район стабильно лидирует по надоем молока в регионе, значительно опережая другие районы, в чем несомненная заслуга

животноводов СХ АО «Белореченское» (удельный вес в общем производстве молока в районе – более 70 %).

Лидером по производству молока среди сельскохозяйственных организаций области является ОПХ «Сибирь» СХ АО «Белореченское», получившее в 2022 году 29 408 тонн молока (2021 – 28 132 т, 2020 – 27 021 т, 2019 – 25 376,3 т, 2018 – 22 718,1 т, 2017 – 22 151 т). Надой на 1 фуражную корову в ОПХ составил в 2022 году 8 298 кг молока (2021 – 8 079 кг, 2020 – 7 812 кг, 2019 – 7 388 кг, 2018 – 6 969 кг, 2017 – 6 795кг), это один из лучших показателей в области.

Производство мяса за 2022 год составило 5 083 тонны в живом весе (2021 – 5 120 т, 2020 – 5 081 т, 2019 – 5 289 т, 2018 – 5 005 т, 2017 – 5 089 т).

Одним из факторов сегодняшних успехов в животноводстве района, несомненно, является работа племенных организаций: СХ АО «Белореченское» по разведению голштинской породы и ООО «Новогромовское» по разведению казахской белоголовой породы крупного рогатого скота.

Личными подсобными хозяйствами района в 2022 году сдано в кооперативы: молока 7 700,3 центнеров (2021 – 6 417,65 ц, 2020 – 10 050,27 ц, 2019 – 10 458,4 ц, 2018 – 11 938 ц, 2017 – 11 454,4 ц), мяса 13,5 центнеров (2021 – 23,5 ц, 2020 – 538,4 ц, 2019 – 852,3 ц, 2018 – 848,1 ц, 2017 – 156 ц).

Техническое перевооружение и модернизация сельскохозяйственного производства являются неотъемлемыми условиями развития агропромышленного комплекса района. Повышение эффективности и конкурентоспособности продукции сельскохозяйственных товаропроизводителей возможно при условии обновления материально-технической базы. В данном направлении есть определенные результаты.

Всего за период 2017-2022 годы осуществлено строительство и модернизация 73 объектов сельскохозяйственного назначения.

В хозяйствах работает 281 единица тракторов, 87 единиц зерноуборочных комбайнов и 20 единиц кормоуборочных комбайнов. Продолжает проводиться техническое обновление парка сельскохозяйственной техники и оборудования.

В соответствии с государственной программой «Развитие сельского хозяйства и регулирование рынков сельскохозяйственной продукции, сырья и продовольствия в Иркутской области» в отчетном году были выполнены мероприятия по техническому и технологическому обновлению сельскохозяйственной техники и оборудования.

Всего за период 2017-2022 годы приобретено 109 единиц самоходной сельскохозяйственной техники.

На развитие сельскохозяйственного производства района в 2022 году из бюджетов разных уровней получено субсидий в размере 114,308 млн руб. (2021 – 104,285 млн руб., 2020 – 77,866 млн руб., 2019 – 96,157 млн руб., 2018 – 78,027 млн руб., 2017 – 72,513 млн руб.), в том числе на развитие отрасли растениеводства – 94,428 млн руб., отрасли животноводства – 19,880 млн руб.

Упорство, труд и настоящее мастерство людей – основа развития сельского хозяйства. Сохранение лидирующих позиций по объемам производимой сельскохозяйственной продукции, рост и укрепление позиций сельского хозяйства оказывают непосредственное влияние на престиж района и качество жизни жителей.

#### **1.1.4. Инвестиции**

Инвестиции являются основным источником развития экономики. В Черемховском районе прослеживается устойчивая тенденция поступления инвестиций в основной капитал.

Объем инвестиций в основной капитал (за исключением бюджетных средств) в расчете на 1 жителя в 2022 году составил 46 770,12 руб. или 138,4 % к уровню 2021 года (2021 – 33 784,43 руб., 2020 – 25 475,88 руб., 2019 – 15 677,92 руб., 2018 – 31 780,61 руб., 2017 – 9 348,33 руб.)

Основной объем инвестиций направлен в развитие добывающей отрасли, обрабатывающих производств и сельского хозяйства.

На территории района продолжается реализация инвестиционных проектов, направленных на добычу полезных ископаемых:

- Участки «Иретский» и «Северный» Голуметской угленосной площади (ООО «Разрез Иретский»);
- Освоение Западной площади Мотовского участка Вознесенского месторождения (ООО «Разрез Вознесенский»);
- Освоение Ныгдинской площади Парфеновского участка Вознесенского месторождения (ООО «Разрез Ныгдинский»);
- Разработка участка по добыче каменного угля «Герасимовская площадь» (ООО «СибНедра»);
- Геологическое изучение, включающее поиски и оценку месторождений рудного золота на участке «Зэгэн-Гольское рудное поле (участок «Дээдэ-Борто»» (ООО «Забайкал Ойл»).

Промышленные проекты отличаются перспективой экономического развития, предполагают существенный объем инвестиций в основной капитал, создание рабочих мест и значительную проектную мощность.

В целях дальнейшего стимулирования привлечения инвестиций и создания благоприятных условий для инвестиционной деятельности в муниципальном образовании реализован комплекс мероприятий инвестиционной направленности:

1. Приняты нормативно-правовые акты, регулирующие инвестиционную политику, в том числе:

– Порядок предоставления муниципальных гарантий по инвестиционным проектам за счет средств местного бюджета (Решение Думы ЧРМО от 02.12.2020 № 80);

– Положение о муниципальной поддержке инвестиционной деятельности в ЧРМО (Решение Думы ЧРМО от 02.12.2020 № 79);

– Порядок заключения специального инвестиционного контракта в администрации ЧРМО (Постановление администрации ЧРМО от 15.09.2020 № 443-п);

– Положение об Инвестиционном совете ЧРМО (Постановление администрации ЧРМО от 11.09.2020 № 441-п);

– Порядок сопровождения инвестиционных проектов на территории ЧРМО (Постановление администрации ЧРМО от 08.07.2016 № 302);

– Порядок организации деятельности инвестиционного уполномоченного в ЧРМО (Постановление администрации ЧРМО от 25.06.2014 № 39).

2. Сформирован раздел «Инвестиционная привлекательность» на официальном сайте муниципального образования.

3. Разработан и размещен в открытом доступе Инвестиционный паспорт Черемховского района, позиционирующий муниципальное образование как перспективную для инвестирования территорию.

4. Сформирован и размещен в открытом доступе перечень инвестиционных площадок.

Привлечение частных инвестиций в основной капитал на территории района реализуется преимущественно за счет освоения месторождений полезных ископаемых. Черемховский район характеризуется многочисленными месторождениями разнообразного рудного, нерудного, камнесамоцветного, твердого топливно-энергетического, минерально-строительного сырья. По данным Департамента по недропользованию по Центрально-Сибирскому округу в пользовании хозяйствующих субъектов находится более 50 лицензий на право пользования участками недр, расположенными на территории района.

Для финансирования социально значимых мероприятий в Черемховском районе ведется работа по привлечению государственных

инвестиций. В результате участия муниципального образования в государственных программах Иркутской области, выполняя условия софинансирования, в 2022 году в бюджет было привлечено 199,199 млн руб., что более чем в два раза превышает объем денежных средств, привлеченных в 2021 году (2021 – 85,205 млн руб., 2020 – 193,890 млн руб., 2019 – 144,562 млн руб., 2018 – 85,517 млн руб., 2017 – 54,557 млн. руб.).

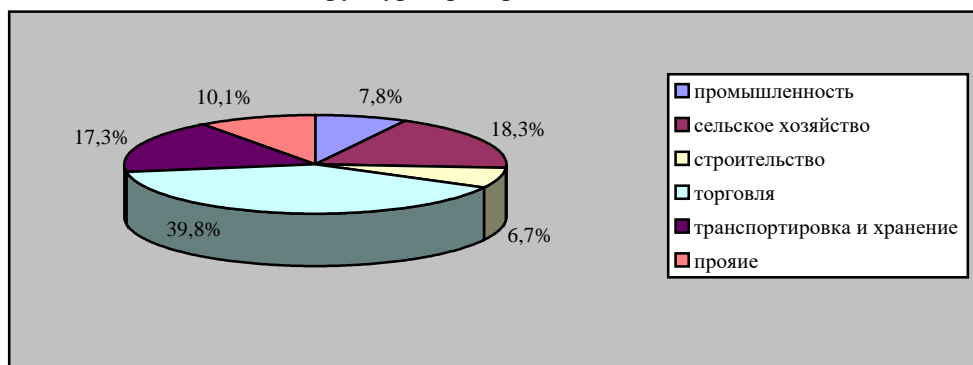
### 1.1.5. Предпринимательство

Малое и среднее предпринимательство вносит весомый вклад в развитие экономики Черемховского района. Становление и развитие предпринимательства способствует увеличению занятости и сокращению безработицы, следовательно – эффективному использованию местных трудовых ресурсов.

По данным Федеральной налоговой службы России на 1 января 2023 года на территории района зарегистрировано 405 субъектов малого бизнеса, в том числе 336 индивидуальных предпринимателей и 69 юридических лиц (2021 – 419, 2020 – 460, 2019 – 408, 2018 – 435, 2017 – 406).

Структура предпринимательства по видам экономической деятельности на протяжении последних лет существенно не изменилась, наиболее привлекательной для предпринимателей остается непроеизводственная сфера, преимущественно торговля.

Структура предпринимательства



Среднесписочная численность работающих в малом и среднем бизнесе по итогам 2022 года составила 1 574 человека или 31,3 % от общего числа занятых в экономике (2021 – 1 865 человек или 36,1 %, 2020 – 1 560 человек или 29,9 %, 2019 – 1 640 человек или 31,4 %, 2018 – 1 694 человека или 32,4 %, 2017 – 1 877 человек или 35 %).

В число приоритетных задач администрации входит содействие стабильному развитию малого и среднего предпринимательства. В целях обеспечения взаимодействия органов местного самоуправления и предпринимательского сообщества в муниципальном образовании

реализован комплекс мероприятий, направленных на поддержку и развитие предпринимательства:

1. Создан и функционирует Совет по развитию малого и среднего предпринимательства, на заседаниях которого обсуждаются вопросы реализации прав граждан на предпринимательскую деятельность. Заседания носят открытый характер, к конструктивному обсуждению вопросов привлекаются граждане, общественные объединения и представители средств массовой информации.

2. Сформирован раздел «Поддержка малого и среднего предпринимательства» на официальном сайте муниципального образования.

3. Утвержден Перечень имущества Черемховского районного муниципального образования, свободного от прав третьих лиц (за исключением права хозяйственного ведения, права оперативного управления, а также имущественных прав субъектов малого и среднего предпринимательства), используемого в целях предоставления его во владение и (или) в пользование на долгосрочной основе субъектам малого и среднего предпринимательства и организациям, образующим инфраструктуру поддержки субъектов малого и среднего предпринимательства, а также физическим лицам, не являющимся индивидуальными предпринимателями и применяющим специальный налоговый режим «Налог на профессиональный доход».

4. Реализуется механизм информационной поддержки. Жители Черемховского района из числа планирующих открытие своего дела и действующих субъектов малого и среднего предпринимательства информируются об актуальных вопросах предпринимательской деятельности посредством официального сайта Черемховского районного муниципального образования – [cherraion.ru](http://cherraion.ru) и газеты «Мое село, край Черемховский».

5. Соблюдаются требования части 1 статьи 30 Федерального закона от 05.04.2013 года № 44-ФЗ «О контрактной системе в сфере закупок товаров, работ, услуг для обеспечения государственных и муниципальных нужд» по осуществлению закупок у субъектов малого предпринимательства.

В рамках оказания имущественной поддержки субъектам малого и среднего предпринимательства в течение 2022 года в перечень муниципального имущества, предназначенного для владения и (или) пользования субъектами малого и среднего предпринимательства и организациями, образующим инфраструктуру поддержки, включено 7 объектов общей площадью 357,23 кв. м (2021 – 9 объектов общей площадью 1 808,93 кв. м., 2020 – 8 объектов общей площадью 1 711,53 кв. м., 2019 – 7

объектов общей площадью 1 615 кв. м., 2018 – 7 объектов общей площадью 1 615 кв. м., 2017 – 6 объектов общей площадью 1 606 кв. м.,).

Одним из направлений деятельности по созданию комфортной среды для развития существующего бизнеса является обязанность муниципальных заказчиков осуществлять закупки у субъектов малого и среднего предпринимательства в размере не менее 25 % от общего годового объема закупок. По итогам 2022 года в Черемховском районе доля заключенных муниципальных контрактов с субъектами малого и среднего предпринимательства составила 55,2 % (2021 – 49,5 %, 2020 – 88,4 %, 2019 – 32,3 %, 2018 – 52,7 %, 2017 – 38,7 %).

Поддержка действующих субъектов малого и среднего предпринимательства и содействие увеличению предпринимательской активности продолжает оставаться одним из актуальных направлений деятельности.

### **1.1.6. Потребительский рынок**

Важную роль в экономике Черемховского района играет потребительский рынок. На сегодняшний день в районе сложилась развитая сеть торговых предприятий, организаций общественного питания и бытового обслуживания населения.

Товаропроводящая сеть в Черемховском районе включает:

- 10 торговых центров;
- 24 непродовольственных магазина;
- 31 продовольственный магазин;
- 118 универсальных магазинов;
- 10 павильонов;
- 3 объекта мобильной торговли.

На территории района 16 объектов общественного питания, 8 пекарен и 12 предпринимателей, оказывающих платные услуги населению.

Ассортимент СХ АО «Белореченское» представлен в 12 магазинах, продукция группы предприятий «Янта» – в 15 отделах.

Обеспечение жителей отдаленных населенных пунктов и малых деревень продовольственными товарами реализуется с помощью работы социальной автолавки.

С целью реализации продукции и обеспечения жителей района продуктами питания местного производства ежегодно проводятся выставочно-ярмарочные мероприятия различной направленности, в которых принимают участие сельскохозяйственные предприятия и крестьянские (фермерские) хозяйства. В 2022 году на территории района были проведены

83 ярмарки – сезонные, выходного дня, праздничные (2021 – 69, 2020 – 71, 2019 – 65, 2018 – 67, 2017 – 56).

Доля сферы торговли в общем объеме отгруженных товаров, выполненных работ и услуг в 2022 году составила 0,7 % (2021 – 0,6 %, 2020 – 1,2 %, 2019 – 1,5 %, 2018 – 2,6 %, 2017 – 3,1 %). Снижение доли торговли в общем объеме отгруженных товаров, выполненных работ и услуг обусловлено увеличением производственного сегмента и переходом экономики района от непромышленной сферы к промышленной.

При этом значение розничного товарооборота остается достаточно высоким, в 2022 году он составил 647,989 млн руб. (2021 – 570,240 млн руб., 2020 – 383,570 млн руб., 2019 – 355,158 млн руб., 2018 – 410,473 млн руб., 2017 – 328,115 млн руб.). Динамика роста объемов товарооборота свидетельствует о наличии потребительского спроса.

Торговых площадей на территории района – 10 830 м<sup>2</sup>. Обеспеченность населения торговыми площадями составляет 382,2 м<sup>2</sup> на 1 000 жителей.

Сеть организаций, оказывающих бытовые услуги, включает 56 объектов. Из них 18 организаций оказывают услуги парикмахерских, 9 – услуги по ремонту, техническому обслуживанию и мойке автотранспортных средств, 9 – ритуальные услуги, 10 – услуги швейных мастерских и ремонта обуви, 4 – ремонт бытовых приборов, персональных компьютеров, 1 – фотоателье, 1 – ремонт мебели, 4 – прочие услуги.

### **1.1.7. Социально-экономическое сотрудничество**

В Черемховском районе ведется целенаправленная работа по привлечению представителей бизнеса к участию в решении общественных проблем и проявлению социальной ответственности. Конструктивный диалог с предпринимательским сообществом способствует продуктивному социально-экономическому сотрудничеству. В рамках заключенных соглашений и в соответствии с достигнутыми договоренностями в 2022 году оказана благотворительная помощь в размере 12,303 млн руб. (2021 – 11,836 млн руб., 2020 – 11,996 млн руб., 2019 – 15,150 млн руб., 2018 – 15,180 млн руб., 2017 – 9,787 млн руб.).

Традиционно приоритетными направлениями социально-экономического сотрудничества являются сфера образования, культуры, спорта, молодежной политики, социальная поддержка граждан, благоустройство территорий. К мероприятиям, реализованным в рамках соглашений, относятся проведение культурно-массовых и спортивных мероприятий, работы по благоустройству населенных пунктов, работы по

предупреждению и ликвидации пожаров, иные мероприятия социальной направленности.

Результатом ежегодного социально-экономического сотрудничества с ООО «Компания «Востсибуголь» является реализация значимых социальных мероприятий, в числе которых: наружная отделка части фасада районного дома культуры «Жарки» в поселке Михайловка и благоустройство прилегающей территории; поставка четырех автобусов для перевозки школьников, спортивных команд и творческих коллективов Черемховского района; замена окон в школах села Парфеново и деревни Средний Булай; приобретение специализированной техники (грейдера), поставка пассажирского автобуса для школы, поставка трех игровых комплексов для поселений района.

## 1.2. Развитие человеческого капитала

В рамках стратегического направления по развитию человеческого капитала реализовывались мероприятия, затрагивающие сферы здравоохранения, образования, культуры, физической культуры и спорта, молодежной политики. Между данными сферами существует тесная связь, которая обеспечивает качество человеческого капитала и, как следствие, является основой для развития Черемховского района. Реализация мероприятий в указанных сферах позволила за 2017-2022 годы достичь определенных результатов социально-экономического развития Черемховского района в указанном направлении.

### 1.2.1. Демографическая ситуация

Демографическая ситуация в Черемховском районе характеризуется снижением численности населения преимущественно по причине миграционной убыли. По данным Иркутскстата на 1 января 2023 года численность населения района составила 28 339 человек, что меньше аналогичного показателя 2018 года на 124 человека.



Численность городского населения на 1 января 2023 года составила 7 410 человек или 26,1 % от общей численности населения района (2022 – 7 452, 2021 – 7 282, 2020 – 7 313, 2019 – 7 401, 2018 – 7 406, 2017 – 7 478). Численность сельского населения составила 20 929 человек или 73,9 % от общей численности населения района (2021 – 20 395, 2020 – 20 612, 2019 – 20 773, 2018 – 21 057, 2017 – 28 719).

Черемховский район в рейтинге муниципальных образований Иркутской области по показателям демографии и миграции:

Год	По уровню		По приросту (убыли) населения в расчете на 1000 населения	
	рождаемости	смертности	естественному	миграционному
2021	15 из 42	29 из 42	24 из 42	15 из 42

По итогам 2022 года естественный прирост населения составил -141 человек (2021 – -233, 2020 – -131, 2019 – -56, 2018 – -34, 2017 – -69).

Миграционный прирост в 2022 году составил -167 человек (2021 – -94, 2020 – -117, 2019 – -193, 2018 – -255, 2017 – -187).

### **1.2.2. Уровень жизни населения и социальная политика**

Позитивная динамика роста денежных доходов населения является индикатором стабильного роста уровня жизни.

Вопрос полноты и своевременности выплаты заработной платы в организациях всех форм собственности находится на постоянном контроле. Задолженность по заработной плате в районе, в том числе в учреждениях бюджетной сферы, отсутствует.

Среднемесячная заработная плата работников организаций муниципальной формы собственности составила в 2022 году 43 578,70 руб. или 111,9 % к уровню 2021 года (2021 – 38 958,80 руб., 2020 – 35 359,60 руб., 2019 – 31 824,30 руб., 2018 – 29 405,70 руб., 2017 – 23 301,76 руб.).

Среднемесячная заработная плата работников организаций (без субъектов малого предпринимательства) составила в 2022 году 49 080 руб. или 112,1 % к уровню 2021 года (2021 – 43 778,39 руб., 2020 – 38 739,34 руб., 2019 – 33 949,02 руб., 2018 – 32 039,9 руб., 2017 – 26 369,73 руб.).

Численность населения в трудоспособном возрасте в 2022 году составила 14 241 человек или 50,3 % от общей численности населения (2021 – 14 115, 2020 – 14 305, 2019 – 14 117, 2018 – 14 330, 2017 – 14 620).

Численность экономически активного населения в 2022 году составила 5 030 человек или 17,7 % от общей численности населения (2021 – 5 168, 2020 – 5 225, 2019 – 5 220, 2018 – 5 221, 2017 – 5 358).

По итогам 2022 года уровень регистрируемой безработицы составил 1,0 % (2021 – 1,4 %, 2020 – 3,8 %, 2019 – 1,16 %, 2018 – 1,6 %, 2017 – 1,6 %).

Доля населения с доходами ниже прожиточного минимума в 2022 году составила 20,6 % (2021 – 21,8 %, 2020 – 17,4 %, 2019 – 15,2 %, 2018 – 24,1 %, 2017 – 23,5 %).

Величина прожиточного минимума, применяемая для Черемховского районного муниципального образования, в расчете на душу населения установлена на 2022 год в размере 13 795 руб. или 120,1 % к уровню 2021 года (2021 – 11 487 руб., IV квартал 2020 – 11 180 руб., IV квартал 2019 – 10 552 руб., IV квартал 2018 – 9 954 руб., IV квартал 2017 – 9 183 руб.).

В соответствии с поручениями Президента Российской Федерации необходимым с 2021 года является активное внедрение практики оказания гражданам государственной социальной помощи на основании социального контракта (на ведение личного подсобного хозяйства, осуществление индивидуальной предпринимательской деятельности, поиск работы, осуществление иных мероприятий, направленных на преодоление гражданином трудной жизненной ситуации).

Социальный контракт – это соглашение, которое заключается между гражданином и органом социальной защиты населения и в соответствии с которым орган социальной защиты населения обязуется оказать гражданину государственную социальную помощь, а гражданин – реализовать мероприятия, предусмотренные программой социальной адаптации.

По итогам 2022 года на территории Черемховского района было заключено 155 социальных контрактов (2021 – 154 социальных контракта).

### **1.2.3. Здравоохранение**

Медицинское обслуживание Черемховского района осуществляется ОГБУЗ «Черемховская городская больница № 1». На территории района медицинская помощь оказывается тремя участковыми больницами (в поселке Михайловка, селах Голуметь и Парфеново), тремя врачебными амбулаториями (в селах Алехино, Рысево и Бельск), 37 стационарными и 1 передвижным фельдшерско-акушерскими пунктами.

В здравоохранении на территории района работают 316 человек. Укомплектованность врачебными кадрами составляет 36 %, средним медицинским персоналом – 87 %.

В структуре коечного фонда района функционирует 97 коек, в том числе 45 коек круглосуточного пребывания и 52 койки дневного пребывания.

На территории района осуществляет работу передвижной фельдшерско-акушерский пункт, осуществляющий выезды в населенные

пункты района. Совместно с передвижным ФАПом в населенные пункты района выезжают работники МУП «Аптека № 34», осуществляющие реализацию лекарственных препаратов населению на местах.

За период 2017-2022 годы в поселениях района осуществлено строительство 12 модульных фельдшерско-акушерских пунктов, оснащенных всем необходимым медицинским оборудованием и мебелью (Новогромово, Новостройка, Зерновое, Каменно-Ангарск, Хандагай, Нены, Шаманаева, Нижняя Иреть, Тунгуска, Олот, Бажей, Верхний Булай). В дальнейшем планируется строительство еще 25 ФАПов.

Несмотря на то, что полномочия в сфере здравоохранения не являются компетенцией органов местного самоуправления с 2013 года, администрация Черемховского района совместно с ОГБУЗ «Черемховская городская больница № 1» прилагает все усилия для обеспечения доступности оказания медицинской помощи населению Черемховского района и повышению эффективности медицинских услуг.

В рамках реализации муниципальной программы «Здоровье населения в Черемховском районном муниципальном образовании» производится награждение сотрудников учреждений здравоохранения к Дню медицинского работника; бригады медицинских работников филиала туберкулезной больницы, осуществляющие выезд для обследования граждан в поселения района, обеспечиваются ГСМ; производится оплата обучения в Черемховском медицинском техникуме для студентов, планирующих осуществлять трудовую деятельность на территории района.

В период 2020-2022 годы в медицинские учреждения, согласно заключенным с администрацией района договорам, после обучения трудоустроено пять специалистов в ФАПы деревень Бархатова, Хандагай, сел Тальники, Голуметь, стационар в городе Черемхово.

Дальнейшее содействие развитию здравоохранения и улучшению качества медицинского обслуживания на территории района входит в число первоочередных мер реализации модели социально ориентированного развития.

#### **1.2.4. Образование**

Сфера образования занимает особое положение в реализации социальной политики и развитии района. Особенность и важность данного направления очевидна. Обеспечению доступности качественного образования на территории Черемховского района и выполнению задач, поставленных Стратегией 2030, способствовала целенаправленная и разносторонняя деятельность в сфере образования.

На сегодняшний день система образования представляет комплекс образовательных организаций, объединенных общими целями, главная из которых – предоставить каждому ребенку качественное и доступное образование с учетом индивидуальных особенностей.

Образовательная система района включает 50 образовательных организаций: 20 средних общеобразовательных школ с 15 структурными подразделениями, 1 основная общеобразовательная школа, 1 школа-сад, 26 дошкольных учреждений, 2 учреждения дополнительного образования детей.

Количество обучающихся в 2022 году составило 4 272 человека (2021 – 4 353, 2020 – 4 270, 2019 – 4 250, 2018 – 4 189, 2017 – 4 082).

В школах городской местности обучаются 1 165 человек (27 %), остальные 3 107 человек (73 %) обучаются в сельской местности.

Доля выпускников муниципальных общеобразовательных учреждений, не получивших аттестат о среднем (полном) образовании, в общей численности выпускников муниципальных общеобразовательных учреждений в 2022 году составила 1,1 % (2021 – 8,1 %, 2020 – 0 %, 2019 – 1,6 %, 2018 – 0 %, 2017 – 0 %).

По итогам 2022 года посещают дошкольные учреждения 1 083 ребенка (2021 – 1 168, 2020 – 1 156, 2019 – 1 294, 2018 – 1 382, 2017 – 1 478). Доступность мест в учреждениях дошкольного образования обеспечена в соответствии с потребностями жителей.

На всестороннее развитие детей направлена работа учреждений дополнительного образования, а также кружковая и секционная деятельность в образовательных организациях. Более 60 % детей в возрасте 5-18 лет получают услуги по дополнительному образованию. В поселке Михайловка функционируют два учреждения дополнительного образования – Детско-юношеская спортивная школа и Центр внешкольной работы. Кроме того, все общеобразовательные организации района имеют лицензию по дополнительным общеразвивающим программам разной направленности: эколого-биологическая, туристско-краеведческая, спортивная, художественная, техническая, всего функционирует более 160 объединений. Дополнительное образование ориентировано на индивидуальные особенности детей, выражается в мотивации к творчеству, искусству, спорту, способствует социализации и реализации личностного потенциала, является бесплатным и доступным для всех желающих.

Одним из приоритетных направлений сферы образования является кадровое обеспечение. В 2022 году в сфере образования Черемховского района осуществляли трудовую деятельность 1 460 человек (2021 – 1 475, 2020 – 1 432, 2019 – 1 468, 2018 – 1 457, 2017 – 1 471). Обеспеченность школ

педагогическими кадрами в 2022 году составила 96,3 % (2021 – 96 %, 2020 – 96,8 %, 2019 – 96,8 %, 2018 – 98 %, 2017 – 99 %).

Отмечены тенденции сокращения численности учителей в сельской местности. Так, в 2022 году в сельских школах работали 377 человек (2021 – 381, 2020 – 399, 2019 – 395, 2018 – 387, 2017 – 392). В числе вакантных ставки учителей начальных классов, иностранного языка, математики, русского языка и литературы, педагога-психолога, логопеда.

В 2020 и 2022 году Черемховский район принял участие в реализации программы «Земский учитель». По результатам конкурсного отбора в образовательные учреждения района прибыло 3 педагогических работника (2 учителя английского языка и 1 учитель начальных классов).

Молодые специалисты имеют возможность получить финансовую поддержку регионального уровня в рамках реализации постановления администрации Иркутской области от 27 февраля 2008 года № 35-па «О единовременном денежном пособии молодым специалистам из числа педагогических работников», впервые приступивших к работе по специальности в муниципальных образовательных организациях, расположенных в сельской местности.

На муниципальном уровне за счет средств местного бюджета молодым педагогам в течение трех лет выплачивается надбавка к должностному окладу: за 1 год работы – 50 %; за 2 год работы – 30 %; за 3 год работы – 20 %. Каждый молодой педагог, имеющий регистрацию в сельской местности, имеет льготы на оплату коммунальных услуг, оплату электроэнергии, приобретение твердого топлива. Кроме того, выплачивается сельская надбавка в размере 25 %.

Неизменно актуальным направлением сферы образования является обеспечение повышения квалификации и организация переподготовки педагогических работников. В Черемховском районе функционирует Информационно-методическая служба МКУ «Центр развития образования», выполняющая функции организатора повышения квалификации и переподготовки работников образовательных организаций района и выступающая в качестве посредника между образовательными организациями и ГАУ ДПО «Институт развития образования Иркутской области», Государственное автономное учреждение Иркутской области «Центр оценки профессионального мастерства, квалификации педагогов и мониторинга качества образования» и других организаций повышения квалификации.

По итогам 2022 года количество слушателей, прошедших обучение по дополнительным профессиональным программам повышения квалификации составило 577 человек (2021 – 337, 2020 – 269, 2019 – 273, 2018 – 202, 2017 –

309), количество слушателей, прошедших обучение по дополнительным программам профессиональной переподготовки по итогам 2022 года составило 19 человек (2021 – 16, 2020 – 13, 2019 – 7, 2018 – 14, 2017 – 3).

В отчетном периоде 2017-2022 годы продолжилась реализация Плана мероприятий – дорожной карты, направленной на повышение эффективности образования и науки. В целом плановые значения показателей достигнуты. Средняя заработная плата в сфере «Общее образование» в 2022 году составила 52 675 руб. (2021 – 46 644 руб., 2020 – 40 307 руб., 2019 – 35 815 руб., 2018 – 34 241 руб., 2017 – 31 466 руб.), в сфере «Дошкольное образование» в 2022 году – 39 669 руб. (2021 – 37 144 руб., 2020 – 34 130 руб., 2019 – 31 579 руб., 2018 – 29 917 руб., 2017 – 26 124 руб.), в сфере «Дополнительное образование» в 2022 году – 48 255 руб. (2021 – 42 195 руб., 2020 – 39 366 руб., 2019 – 37 053 руб., 2018 – 34 358 руб., 2017 – 30 138 руб.).

Черемховский район занимает лидирующие позиции по реализации Концепции непрерывного агробизнес-образования среди сельских территорий Иркутской области. Школа Верхнего Булая – в числе первых, кто начал осваивать агробизнес-образование в Иркутской области на самом старте проекта. Сегодня школьники могут получать знания и перенимать передовой опыт работы посещая рабочие площадки таких промышленных гигантов области, как СХ АО «Белореченское», СХПК «Усольский свинокомплекс». Выездные профориентационные мероприятия проводятся и в образовательных учреждениях высшего и среднего профессионального образования – это Байкальский государственный университет, Иркутский Аграрный университет.

В образовательной программе заложено изучение биотехнологий, природоохраны, предпринимательства. Вместе с профессиональными наставниками прорабатываются навыки по бизнес-планированию, созданию и реализации стартапов, которые в будущем помогут выпускникам стать конкурентоспособными на рынке труда. Эффективность работы таких школ видна сразу. Дети занимаются исследовательской работой, знакомятся с агротехнологиями, выращивают на пришкольном участке собственный огород, многие выпускники готовы продолжить трудовую деятельность в сфере сельского хозяйства.

В рамках реализации регионального проекта «Современная школа» национального проекта «Образование» за период 2019-2022 годы в 13 школах на территории района открыты Центры «Точка роста» цифрового, гуманитарного, естественно-научного и технологического профилей. По итогам 2022 года в 65 % образовательных организаций района открыты Центры образования «Точка роста». Соответствующие образовательные

центры должны быть открыты во всех школах района.

В открытые центры осуществлена поставка специализированного оборудования, средств обучения и воспитания, педагоги центров прошли курсы повышения квалификации. Благодаря открытию центров в районе значительно обновляется материально-техническая база для реализации основных и дополнительных общеобразовательных программ.

В Черемховском районе выполнено поручение Президента Российской Федерации по организации питания школьников начальных классов, в целом бесплатным горячим питанием в 2022 году был обеспечен 1 831 обучающийся 1-4 классов, что составляет 100 %. Организовано двухразовое питание для 743 детей с ограниченными возможностями здоровья и для 16 детей-инвалидов. Для 1 742 детей организованы молочные перемены. В 2022 году льготное питание получали 3 490 обучающихся или 82 % от общего контингента школьников (2021 – 3 589 или 82 %, 2020 – 3 900 или 91,4 %, 2019 – 2 137 или 51 %, 2018 – 2 013 или 48 %, 2017 – 1 274 или 31,2 %).

При организации питания на особом контроле стоит вопрос качества поставляемой продукции и приготовленных блюд. Для этого в каждом учреждении создана и работает бракеражная комиссия, которая ежедневно проводит оценку качества готовых блюд. Кроме того, организован родительский контроль. Вопрос качества питания детей находится на постоянном контроле администрации района.

В целях реализации прав детей и подростков на оздоровление в детских садах и школах района ежегодно функционируют около 20 лагерей дневного пребывания для более чем 1 000 детей. В числе проводимых летних мероприятий – трудовой десант «Чистый двор», празднично-развлекательные мероприятия, посвященные Дню России, мероприятия по профилактике социально негативных явлений, профилактические мероприятия по безопасности дорожного движения.

Доступность и безопасность образовательного процесса напрямую зависит от наличия и технического состояния школьного автотранспорта. Бесплатный подвоз детей к месту обучения и обратно осуществляется автобусами, на подвозе в 2022 году было 1 157 детей из 70 населенных пунктов района (27 % от общего количества обучающихся). Все школьные автобусы соответствуют требованиям безопасности перевозки детей. За период 2018-2022 годы школьный автопарк пополнен 18 автобусами.

Реализация муниципальной программы в сфере образования способствовала выполнению мероприятий, направленных на создание комфортных условий для получения общедоступного и равного образования, обеспечение безопасности образовательного процесса, развитие материально-технической базы в образовательных учреждениях.

Актуальной в дальнейшем остается задача сохранения доступности дошкольного образования, заполнение вакантных ставок учителей и совершенствование качества общего образования.

### 1.2.5. Культура

Деятельность в сфере культуры призвана обеспечить преемственность исторически сложившихся ценностей, национальных традиций и стать основой духовного развития личности. Культурное воспитание определяет образ жизни человека, в том числе проведение досуга.

В Черемховском районе услуги в сфере культуры предоставляют 69 учреждений (21 юридическое лицо):

– Межпоселенческий культурный центр администрации и его структурные подразделения:

- Дом народного творчества
- Мастерская по пошиву костюмов
- 39 сельских учреждений культуры клубного типа
- Культурно-спортивный центр села Рысево
- 24 библиотеки
- «Детская школа искусств»
- «Районный историко-краеведческий музей»

Обеспеченность учреждениями культурно-досугового типа составляет 137 зрительских мест на 1 000 населения (2021 – 142, 2020 – 141, 2019 – 139, 2018 – 137, 2017 – 136).

В учреждениях культуры по итогам 2022 года функционирует 179 клубных формирований (2021 – 179, 2020 – 174, 2019 – 176, 2018 – 164, 2017 – 159), любительским творчеством в которых занимаются 2 861 человек (2021 – 2 836, 2020 – 2 773, 2019 – 2 763, 2018 – 2 531, 2017 – 2 443). Звание «Народный» имеют 5 творческих коллективов, звание «Образцовый» – 2 творческих коллектива, 3 мастера Дома народного творчества села Бельск имеют звание «Народный мастер Иркутской области».

Трудовую деятельность в учреждениях культуры осуществляют 154 работника. В отчетном периоде 2017-2022 годы продолжилась реализация Плана мероприятий – дорожной карты, направленной на повышение эффективности сферы культуры. В целом плановые значения показателей достигнуты. Средняя заработная плата работников учреждений культуры в 2022 году составила 44 725,5 руб. (2021 – 39 662,29 руб., 2020 – 36 357,78 руб., 2019 – 35 453,48 руб., 2018 – 32 837,89 руб., 2017 – 25 841,03 руб.), работников дополнительного образования в сфере культуры в 2022 году – 47 552,72 руб. (2021 – 42 742,36 руб., 2020 – 39 281,02 руб.,

2019 – 37 591,5 руб., 2018 – 34 921,52, 2017 – 30 800,72 руб.).

На протяжении нескольких лет в Черемховском районе реализуется государственная программа Иркутской области «Развитие культуры». За период 2017-2022 годы на поддержку развития отрасли культуры в рамках проекта «Местный дом культуры» финансовую поддержку получили дома культуры в поселке Михайловка, селах Парфеново, Алехино, Верхний Булай, Тальники, Лохово, Бельск, Новогромово, Голуметь, деревнях Заморская, Герасимова, Петровка, Худорожкина. В результате произведен текущий ремонт домов культуры, приобретено высокотехнологичное звуковое и световое оборудование, цифровая техника и современная оргтехника. Коллективы учреждений получили новые сценические костюмы и обувь, музыкальные инструменты. Для зрительных залов, кабинетов и фойе были приобретены одежда сцены, театральные кресла, шторы, мебель, ростовые куклы, гардеробное оборудование. Для перевозки творческих коллективов в клубы поселка Михайловка и села Верхний Булай приобретены автобусы.

Реализация программных мероприятий позволила повысить качество оказываемых домами культуры услуг, что способствовало привлечению большего количества населения к участию в культурно-досуговых мероприятиях. В 2022 году было проведено 6 432 культурно-массовых мероприятия (2021 – 6 036, 2020 – 5 742, 2019 – 7 428, 2018 – 7 318, 2017 – 6 896).

Действенным механизмом реализации социально значимых проектов является возможность участие в грантовых мероприятиях. За период 2017-2022 годы объем средств, полученных от участия в Фонде Президентских грантов, составил более 4,0 млн. руб. В результате реализации проектов для учреждений культуры было осуществлено приобретение музыкальных инструментов, народных костюмов, сценической обуви, ткани для пошива костюмов, мультимедийного оборудования, видеоаппаратуры, оргтехники, надувной сцены, ростовых кукол, материалов для ремонта помещений. Также Фондом Президентских грантов были поддержаны проекты по созданию клуба аэробики, инклюзивного театра для детей с ОВЗ.

Доступность культурно-досуговых мероприятий для жителей отдаленных населенных пунктов обеспечивает Автоклуб районного дома культуры, выезжающий с мероприятиями на территории, не имеющие стационарных учреждений культуры. Работа Автоклуба включает проведение концертных программ, выставочной деятельности с организацией мастер-классов, организацию тематической досуговой деятельности для жителей района. Автомобиль оснащен проектором и комплектом звукоусилительной аппаратуры. Автоклубом реализуется проект «Веселый автобус – жителям деревни», направленный на приобщение к

культуре жителей малых деревень. В течение 2022 года было 154 выездных мероприятия (2021 – 123 мероприятия, 2020 – 121 мероприятие, 2019 – 172 мероприятия, 2018 – 169 мероприятий, 2017 – 169 мероприятий).

Частью культурного потенциала района являются 24 библиотеки. Охват населения библиотечным обслуживанием в 2022 году составил 55,9 % (2021 – 54,9 %, 2020 – 54,1 %, 2019 – 53,2 %, 2018 – 53,1 %, 2017 – 53,0 %), количество пользователей в 2022 году составило 15 300 человек (2021 – 15 200, 2020 – 15 100, 2019 – 15 000, 2018 – 14 830, 2017 – 14 820), число посещений в 2022 году составило 221 503 человека (2021 – 195 000, 2020 – 194 500, 2019 – 194 340, 2018 – 192 340, 2017 – 190 840).

Ежегодно в библиотеках района осуществляется комплектование библиотечных фондов и приобретение лицензионного программного обеспечения. По итогам 2022 года книжный фонд пополнился 1 903 экземплярами периодических изданий (2021 – 4 809, 2020 – 1 896, 2019 – 1 564, 2018 – 1 322, 2017 – 1 201), книг и брошюр приобретено 2 049 экземпляров (2021 – 1 314, 2020 – 851, 2019 – 1 640, 2018 – 2 317, 2017 – 1 217).

Отсутствие стационарных библиотек в 15 населенных пунктах района компенсировано передвижным учреждением культуры – Библиобусом. В целях обеспечения выездного библиотечного обслуживания ежегодно производится более 50 выездов, услуги библиотеки на колесах предоставляются для более чем 1 500 жителей района.

Кроме традиционных форм обслуживания библиотечная система предлагает жителям услуги информационных ресурсов. Для всех желающих в библиотеках доступны электронные энциклопедии, справочники, обучающие программы, справочно-правовые системы, различные информационные порталы и электронные библиотеки.

Положительная динамика прослеживается в популяризации выставок. Ежегодно в Районном историко-краеведческом музее проводится более 20 выставочных мероприятий. Количество посетителей музея в 2022 году составило 8 950 человек (2021 – 7 170, 2020 – 3 680, 2019 – 7 150, 2018 – 7 130, 2017 – 7 100).

Основными фондами музея являются экспонаты, связанные с историей нашего района, в их числе произведения искусства, ремесла, документы, предметы быта, мемориальные предметы, связанные со знаменитыми земляками, материалы, отражающие экономическое и техническое развитие области. Количество предметов основного фонда составило в 2022 году 2 400 единиц (2021 – 2 400, 2020 – 2 385, 2019 – 2 372, 2017 – 2 354), количество предметов научно-вспомогательного фонда составило в 2022 году – 1 263 единицы (2021 – 1 263, 2020 – 1 258, 2019 – 1 254, 2018 – 1 252,

2017 – 1 246).

Дополнительное образование детей и подростков в сфере культуры способствует не только социализации, но и реализации личностного потенциала. Спрос на получение услуг по дополнительному образованию в Детской школе искусств района традиционно высок. В школе действуют музыкальное и художественное отделения. Количество обучающихся в школе в 2022 году составило 216 человек (2021 – 206, 2020 – 153, 2019 – 185, 2018 – 194, 2017 – 189).

В рамках государственной программы Иркутской области «Развитие культуры» в 2022 году было приобретено оборудование для занятий художественного отделения Детской школы искусств по новым направлениям творчества – мультипликация и гончарное ремесло. Приобретенное оборудование позволит не только преподавать в школе углубленно новые дисциплины, но и даст возможность заниматься творчеством детям с ограниченными возможностями здоровья.

На протяжении длительного времени актуальной проблемой Детской школы искусств было отсутствие собственного здания. Сегодня этот вопрос, благодаря поддержки Правительства Иркутской области, Законодательного Собрания Иркутской области, решен положительно. Капитальный ремонт нежилого здания (бывшая школа № 2) в поселке Михайловка для размещения в нем Детской школы искусств рассчитан на трехлетний период 2023-2025 годы.

Также на двухлетний период 2023-2024 годы рассчитано строительство клуба в поселке Новостройка.

Характерной особенностью для Черемховского района является самобытность народной культуры и уникальность декоративно-прикладного мастерства. На выставках федерального, регионального, межмуниципального уровня мастера демонстрируют различные виды ремесел, в том числе художественную обработку бересты и дерева, вышивку, лозоплетение и соломоплетение.

В череде значимых культурных мероприятий, проводимых на территории района – межмуниципальный фестиваль национальных культур «Душа нации», межмуниципальный национальный праздник «Сагаалган», межмуниципальный Фестиваль народной культуры «Ждет в гости Вас православный спас», межмуниципальный Фестиваль «Сибирский трофей», Проект «Мы бережно храним сибирские ремесла», Фестиваль инструментальной музыки «Восьмая нота».

Работников культуры отличает особая жизненная и творческая позиция. Ежегодно на территории района проводится множество мероприятий. Активную творческую позицию учреждения культуры

демонстрируют и за пределами района. Высоких результатов удается достичь в международных, всероссийских и региональных конкурсах. Преумножение и распространение культурных ценностей является не просто направлением социальной политики района, это общенациональная задача, результат работы над которой – сохранение самобытности и уникальности гармоничного развития человека.

### **1.2.6. Физическая культура и спорт**

Сохранение здоровья человека зависит не только от уровня развития здравоохранения, но и от образа жизни. Поэтому развитие физической культуры и спорта является залогом физического здоровья, а здоровый образ жизни безусловной нормой. Создание условий для занятий массовым спортом, культивирование спортивных традиций и приобщение жителей к физической культуре – неотъемлемые характеристики качества жизни и ежедневная целенаправленная работа.

В целях организации и проведения физкультурно-оздоровительных и спортивно-массовых мероприятий в Черемховском районе функционирует 64 спортивных сооружения, в том числе 24 спортивных зала и 40 плоскостных спортивных сооружений.

Уровень фактической обеспеченности спортивными залами в районе составляет 2 047 м<sup>2</sup> на 10 тыс. населения. Обеспеченность спортивными площадками, плоскостными спортивными сооружениями составляет 19 790 м<sup>2</sup> на 10 тыс. населения.

По итогам 2022 года количество жителей района, занимающихся физической культурой и спортом, составило 11 040 человек (2021 – 10 125, 2020 – 9 830, 2019 – 9 586, 2018 – 8 445, 2017 – 5 468).

В Детско-юношеской спортивной школе поселка Михайловка занимаются 640 детей и подростков из них 300 человек посещают спортивные секции в сельских поселениях.

На территории района развивается 15 видов спорта (самбо, футбол, баскетбол, гиревой спорт, велосипедный спорт, волейбол, лыжные гонки, пауэрлифтинг, хоккей с мячом, шахматы, шашки, настольный теннис, спортивное ориентирование, скандинавская ходьба, вольная борьба).

Ежегодно в Черемховском районе проводится конкурс социальных проектов «Черемховский район – территория спорта». Реализация проектов-победителей способствует популяризации спорта, здорового образа жизни, направлена на проведение массовых спортивных мероприятий, подготовку к сдаче нормативов ГТО, укрепление материально-технической базы спортивных сооружений.

Основные районные соревнования проводятся в рамках районной спартакиады по зимним и летним видам спорта среди команд муниципальных образований. Ежегодно в спартакиаде принимает участие порядка 10 команд поселений, около 2 000 человек.

Программа спартакиады включает соревнования по мини-футболу, волейболу, баскетболу, хоккею с мячом, лыжам, гиревому спорту, шахматам, шашкам, настольному теннису, семейным стартам. Команды-победители награждаются спортивным инвентарем.

Традиционными для жителей района являются соревнования по хоккею с мячом, активное участие в которых принимают команды, представляющие села Голуметь, Зерновое, поселок Михайловка. На протяжении пяти лет по данному виду спорта проводится межмуниципальный турнир на кубок мэра Черемховского района, побороться за который приезжают команды из городов Черемхово, Свирска и поселка Белореченский.

В 12 поселениях района работу по проведению и организации физкультурно-массовых мероприятий, спортивных соревнований и спортивных секций в вечернее время, а также подготовку команд для участия в соревнованиях осуществляют инструкторы по физической культуре и спорту.

В поселке Михайловка функционирует детско-юношеская спортивная школа, являющаяся одним из самых посещаемых спортивных сооружений не только для любителей спорта из Михайловки, но и со всего Черемховского района. На сегодняшний день данный спортивный объект нуждается в проведении капитального ремонта.

Спортивный зал школы площадью 1 000 м<sup>2</sup> способен вместить не только спортсменов со всего региона, но и значительное количество болельщиков и является для Черемховского района базовым объектом для проведения соревновательных турниров районного и областного уровней. В спортивной школе занимаются более 600 человек. Доступны секции по 10 видам спорта, среди которых рукопашный бой, велоспорт, футбол и самбо. Результатами занятий является ежегодное участие ребят в областных и всероссийских турнирах.

На базе Детско-юношеской спортивной школы поселка Михайловка действует структурное подразделение – Центр тестирования Всероссийский физкультурно-спортивный комплекс «Готов к труду и обороне».

В 2022 году участие в сдаче нормативов ГТО приняли 1 081 человек (2021 – 1 517, 2020 – 1 183, 2019 – 1 067, 2018 – 293, 2017 – 370), из них 694 человека награждены знаками ГТО (2021 – 1 049, 2020 – 539, 2019 – 305, 2018 – 48, 2017 – 159).

Несмотря на достигнутые успехи, вовлечение населения в занятия

физической культурой и спортом по-прежнему требует целенаправленных действий и остается одним из ведущих направлений.

### **1.2.7. Молодежная политика**

Реализация молодежной политики на территории района – это, прежде всего, воспитание здоровой, образованной и инициативной молодежи.

В рамках реализации молодежной политики на территории Черемховского района в 2022 году было проведено 93 мероприятия (2021 – 82, 2020 – 113, 2019 – 150, 2018 – 150, 2017 – 153), участие в которых приняли 2 200 человек (2021 – 1 640, 2020 – 3 390, 2019 – 5 470, 2018 – 6 813, 2017 – 6 800).

В целях подготовки молодежи к участию в общественно-политической жизни страны, развития деловой активности проводится районный молодежный политический форум «Открытый диалог» с участием мэра Черемховского района. Духовно-нравственному, патриотическому воспитанию молодежи способствует проведение военно-исторических квестов «Связаны победой!», «Голубь мира», организация и проведение военно-спортивного многоборья «Призывник 2022», военно-тактической игры в пейнтбол «Пламя», а также уроки мужества, посвященные знаменательным датам, тренинги: «Мир без насилия», «Язык вражды», «Где грань». Развитию института семьи и традиционных ценностей способствует организация и проведение районных семейных стартов.

Профилактика социально негативных явлений в молодежной среде осуществляется путем распространения информационных материалов о здоровом образе жизни. Для несовершеннолетних мероприятия проходят в формате лекций, бесед, тренингов, кинолекториев, круглых столов, экскурсий, игр интеллектуально-профилактического клуба, спортивных соревнований, фестивалей, реализации проектов. Кроме того, на территории района осуществляются рейды по соблюдению правил запрета продажи алкогольной продукции несовершеннолетним, проводятся мероприятия, направленные на уничтожение очагов дикорастущей конопли. Также осуществляется публикация в средствах массовой информации статей, пропагандирующих здоровый образ жизни, освещающих профилактические мероприятия на территории муниципального образования.

Поддержка молодежных общественных объединений является необходимым условием реализации молодежной политики. На территории Черемховского района с 2012 года осуществляет деятельность молодежно-спортивное общественное движение «Шаг вперед». В 10 поселениях района в работе общественного движения задействовано более 130 волонтеров в

возрасте от 14 до 35 лет. Ежегодно отделом молодежной политики и спорта совместно с объединением «Шаг вперед» проводится не менее 12 мероприятий, направленных на привлечение молодежи к занятиям спортом, физкультурой, пропагандирующих активный и здоровый образ жизни среди молодежи.

За период 2017-2022 годы при участии молодежно-спортивного общественного движения «Шаг вперед» в поселениях района были реализованы такие проекты, как: «3D: даешь, деревня, достижения!» (установлены 2 тренажерные площадки, брусья и турники в 6 поселениях); «Ставка на спорт» (проведен открытый фестиваль спортивных игр); «Республика «Финт» (установлены ворота для мини-футбола в 8 поселениях); «МультиЛандия» (организованы спортивные праздники для детей дошкольного возраста).

На территории Черемховского района развивается Всероссийское детско-юношеское военно-патриотическое общественное движение «ЮНАРМИЯ». В общественном движении задействовано более 40 человек из поселка Михайловка и села Узкий Луг. Основные направления деятельности – организация военно-патриотических и спортивных мероприятий.

В рамках мероприятий подпрограммы «Молодым семьям – доступное жилье» государственной программы Иркутской области «Доступное жилье» ежегодно молодым семьям Черемховского района предоставляется возможность приобретения жилого помещения. За период 2017-2022 годы 14 молодых семей получили социальную выплату на приобретение жилого помещения (2022 – 3, 2021 – 2, 2020 – 3, 2019 – 4, 2018 – 1, 2017 – 1).

Развитие, становление и взросление подрастающего поколения – это ответственность за будущее района. Совершенствование молодежной политики является одним из приоритетных и актуальных направлений дальнейшей деятельности.

### **1.3. Повышение качества жизни населения**

В рамках стратегического направления по повышению качества жизни населения реализовывались мероприятия, направленные на обеспечение безопасности населения, решение проблем жилищно-коммунального хозяйства, экологического характера, транспортной инфраструктуры, что позволило достичь за 2017-2022 годы определенных результатов социально-экономического развития Черемховского района в указанном направлении.

### 1.3.1. Обеспечение безопасности

Безопасность жизнедеятельности – безусловная составляющая качества жизни. Приоритетными в данном направлении являются профилактика пожаров, правонарушений и чрезвычайных ситуаций и их своевременное предотвращение.

Вопросы предупреждения и ликвидации чрезвычайных ситуаций являются предметом особого внимания. Защита жизни и здоровья населения в условиях возможного возникновения или ликвидации последствий чрезвычайных ситуаций требует максимально слаженной и оперативной работы. В целях своевременного оповещения граждан, администрацией района введена в эксплуатацию автоматизированная система экстренного оповещения населения об угрозе возникновения чрезвычайной ситуации. С 2019 года работает номер экстренного вызова системы – 112.

За 2022 год было зарегистрировано 105 бытовых пожаров (2021 – 92, 2020 – 95, 2019 – 100, 2018 – 63, 2017 – 49).

За весенне-летний период 2022 года на территории района было зарегистрировано 18 случаев лесных пожаров (2021 – 0, 2020 – 11, 2019 – 14, 2018 – 4, 2017 – 8).

Площадь, пройденная огнем, в 2022 году составила 406 га (2021 – 0, 2020 – 354, 2019 – 16 113, 2018 – 132, 2017 – 382,5).

В целях оказания адресной помощи неблагополучным семьям и семьям, находящимся в социально опасном положении, администрацией района в 2022 году совместно с субъектами профилактики было установлено 73 автономных пожарных извещателя (2021 – 84, 2020 – 80, 2019 – 0, 2018 – 116, 2017 – 59).

В пожароопасный период большое значение приобретают профилактические мероприятия, направленные на предупреждение возникновения пожаров. В целом ежегодно планируемые мероприятия по гражданской обороне и защите населения от чрезвычайных ситуаций выполняются в полном объеме. Для оперативного обнаружения мест возгорания и недопущения разведения костров в лесах и на прилегающих к лесу территориях в пожароопасный период патрульными группами администрации Черемховского района и администраций сельских поселений регулярно проводится патрулирование территорий населенных пунктов.

В поселениях района в работе по предупреждению и ликвидации чрезвычайных ситуаций принимают участие 77 старост.

Продолжается работа по развитию добровольной пожарной охраны. Всего на территории района по итогам 2022 года осуществляет деятельность 17 добровольных пожарных команд (50 формирований) в количестве 163

человек, которые оснащены пожарной и приспособленной для тушения пожаров техникой.

В целях поддержания деятельности добровольных пожарных команд за период 2017-2022 годы ГУ МЧС России по Иркутской области в поселения Черемховского района были переданы 6 пожарных автомобилей.

В течение 2022 года режим функционирования «Чрезвычайная ситуация» вводился 1 раз в связи с прохождением по территории района штормового ветра, сопровождающегося сильным дождем и градом (2021 – 0, 2020 – 0, 2019 – 2 в связи с летними наводнениями, 2018 – 1 в связи с аварией на водонапорной башне в селе Новогромово, 2017 – 1 в связи с распространением очагов сибирского шелкопряда в лесах).

Режим функционирования «Повышенная готовность» в 2022 году не вводился (2021 – 5 раз в связи с переметенными дорогами и нарушением электроснабжения; в связи с подтоплением талыми водами дорог общего пользования межмуниципального значения; 3 раза в связи с подъемами уровня реки Большая Белая, 2020 – 1 в связи с сейсмособытием, 2019 – 3 раза в пожароопасный период осенью и в связи с угрозой наводнения в июне и июле; 2018 – 0, 2017 – 0).

На территории Черемховского района в период 2021-2022 годы в селах Рысево, Алехино, Новогромово, Голуметь установлены оконечные устройства системы автоматизированного оповещения населения.

Ежегодно планируемые мероприятия по гражданской обороне и защите населения от чрезвычайных ситуаций выполняются в полном объеме.

Неотъемлемым направлением деятельности является профилактика правонарушений на территории района, направленная на решение задачи по снижению уровня преступности и поддержанию общественного порядка.

В целях минимизации правонарушений с использованием информационных технологий, главами поселений совместно с участковыми уполномоченными полиции реализуется комплекс превентивных мер – проводятся беседы с населением, осуществляется распространение информационных листовок.

Ежегодно на страницах печатных изданий и официальных страницах в сети «Интернет» публикуется более 100 информационных материалов, затрагивающих темы охраны правопорядка и профилактики правонарушений.

Профилактические мероприятия по обеспечению надлежащего уровня общественной безопасности, защите общественного порядка, конституционных прав и свобод жителей Черемховского района, безусловно, входят в число первостепенных задач, оказывающих влияние на качество жизни жителей района.

### 1.3.2. Жилищно-коммунальное хозяйство

Обеспечение населения жилищно-коммунальными услугами надлежащего качества и в полном объеме является одним из условий организации комфортного проживания.

В Черемховском районе действует 23 теплоисточника, поднадзорных Енисейскому управлению Ростехнадзора, из них 8 котельных, обслуживаемых предприятиями ЖКХ, централизованно обеспечивают теплом население, бюджетную сферу и прочих потребителей, и 15 теплоисточников – это собственные котельные учреждений социальной сферы.

Подготовка объектов ЖКХ и социальной сферы Черемховского района к отопительному сезону – важнейшее направление деятельности. Ежегодно результатом слаженной и целенаправленной работы является подготовленность котельных к началу осенне-зимнего периода и их своевременный запуск.

На территории района концессионные соглашения заключены в отношении объектов тепло- и водоснабжения в 4 поселениях – Михайловское, Алехинское, Голуметское, Черемховское.

В рамках подпрограмм «Модернизация объектов коммунальной инфраструктуры Иркутской области» и «Чистая вода» программы «Развитие жилищно-коммунального хозяйства Иркутской области» в Черемховском районе проводится капитальный ремонт котельного оборудования, инженерных сетей, ремонт сетей водоснабжения, приобретение вспомогательного котельного оборудования, приобретение оборудования и специализированная техники для обеспечения населения водой. За отчетный период 2017-2022 был реализован комплекс значительных мероприятий по данным направлениям.

Так в 2017 году проведен капитальный ремонт котельного и котельно-вспомогательного оборудования на теплоисточниках в поселке Михайловка, селах Рысево, Парфеново, Олот, приобретены материалы для капитального ремонта котельного и котельно-вспомогательного оборудования школ в селе Бельск и деревне Балухарь, проведены капитальные ремонты 0,373 км тепловых сетей и 1,176 км водопроводных сетей. В 2018 году проведены капитальные ремонты котельного и котельно-вспомогательного оборудования на теплоисточнике в поселке Михайловка, приобретены материалы для капитального ремонта котельного и котельно-вспомогательного оборудования в котельные сел Новогромово, Лохово, начальную школу-детский сад деревни Козова, детский сад деревни Ключи, школу села Нижняя Иреть, выполнены работы по капитальному ремонту

0,632 км тепловых сетей и 1,303 км водопроводных сетей в поселке Михайловка и селе Голуметь, выполнены работы по замене бака-аккумулятора в котельной села Алехино, приобретена станция водоочистки в деревню Бархатова, приобретена специализированная техника для подвоза воды населению Зерновского поселения, построена водонапорная башня в деревне Средний Булай. В 2019 году приобретены материалы для капитального ремонта котельного и котельно-вспомогательного оборудования теплоисточника села Парфеново и котельных школы села Рысево, детского сада села Каменно-Ангарск, выполнены работы по капитальному ремонту 2,76 км тепловых сетей и 1,720 км водопроводных сетей в поселке Михайловка и селах Голуметь, Лохово, Новогромово, Парфеново. В 2020 году приобретены материалы для капитального ремонта котельного и котельно-вспомогательного оборудования теплоисточников в селах Голуметь, Новогромово, деревне Нены, котельных школ в селах Бельск, Верхний Булай, деревне Верхняя Иреть. Выполнены работы по капитальному ремонту 0,8 км тепловых сетей и 0,7 км водопроводных сетей в селах Голуметь, Новогромово и Рысево. Приобретена блочно-модульная станция водоочистки в деревню Малиновка. В 2021 году приобретены материалы для капитального ремонта котельного и котельно-вспомогательного оборудования теплоисточников в селах Новогромово и Рысево, котельных в школах сел Нижняя Иреть, Новостройка, детском саду села Верхний Булай, приобретены трубы в котельные школ села Бельск и села Рысево. Выполнены работы по капитальному ремонту 0,9 км тепловых сетей и 1,0 км водопроводных сетей в поселке Михайловка, селах Алехино и Лохово. В Каменно-Ангарское поселение приобретена автоцистерна для подвоза воды. В 2022 году приобретены материалы для капитального ремонта котельного и котельно-вспомогательного оборудования теплоисточника в селе Голуметь, выполнены работы по капитальному ремонту 853 м инженерных сетей в поселке Михайловка и 513 м в селе Голуметь.

В рамках исполнения подпрограммы «Отходы производства и потребления в Иркутской области» государственной программы Иркутской области «Охрана окружающей среды» на территории района в период с 2020 по 2022 год введены в эксплуатацию 536 мест (площадок) накопления твердых коммунальных отходов, 1 364 контейнера. Также в рамках реализации программных мероприятий в 2019 году завершено строительство объекта «Полигон твердых бытовых отходов на территории поселка Михайловка, начатое в 2017 году.

В сфере обращения с твердыми коммунальными отходами региональным оператором зоны Юг-РТ-НЭО Иркутск осуществляется сбор, транспортирование и утилизация отходов с 18 поселений района.

За период 2017-2022 годы в поселениях района велась работа по отлову безнадзорных животных. В течение 2022 года был осуществлен отлов 163 безнадзорных животных (2021 – 315, 2020 – 149, 2019 – 282, 2018 – 217, 2017 – 241).

В отчетном периоде 2017-2022 годы мероприятия в области повышения эффективности использования энергетических ресурсов осуществлялись в рамках муниципальной подпрограммы «Энергосбережение и повышение энергетической эффективности на территории Черемховского районного муниципального образования» муниципальной программы «Жилищно-коммунальный комплекс и развитие инфраструктуры в Черемховском районном муниципальном образовании». В рамках подпрограммы производится оснащение объектов муниципальной собственности района приборами учета воды, тепловой и электрической энергии, поверка и замена выработавших свой технический ресурс приборов учета, также осуществляется приобретение энергосберегающих ламп.

Дальнейшая реализация муниципальной программы в сфере энергосбережения позволит создать экономический и энергоресурсосберегающий механизм, стимулирующий экономное использование учреждениями бюджетной сферы энергетических и материальных ресурсов, сокращение нерационального потребления коммунальных услуг при гарантированном и бесперебойном их предоставлении.

Функционирование жилищно-коммунального комплекса определяет качество жизни в его традиционном понимании. От того, насколько слаженно и оперативно службы отрасли осуществляют свою деятельность, реагируют на штатные и внештатные ситуации зависит обеспечение бытового комфорта жителей. Данная сфера требует ежедневного внимания и находится на постоянном контроле администрации.

### **1.3.3. Градостроительство**

В Черемховском районном муниципальном образовании утверждены все необходимые документы территориального планирования, обеспечивающие возможность вступления в федеральные и областные программы, касающиеся строительства, реконструкции жилья, объектов жилищно-коммунального хозяйства, социальной сферы, а также получение

жителями района разрешений на строительство индивидуальных жилых домов.

На сегодняшний день утверждена схема территориального планирования. Во всех поселениях района утверждены генеральные планы, правила землепользования и застройки.

За период 2017-2022 годы на территории района были реализованы крупные инфраструктурные проекты.

Так, в 2017-2019 годы в рамках реализации государственной программы Иркутской области «Развитие дорожного хозяйства и сети искусственных сооружений» проведена работа по разработке проектной документации на строительство пешеходного перехода (виадука) на станции Половина в поселке Михайловка. В 2019-2021 годы в соответствии с государственной программой Иркутской области «Реализация государственной политики в сфере строительства, дорожного хозяйства» выполнены работы по строительству пешеходного перехода (виадука) на станции Половина в поселке Михайловка.

В 2017-2019 годы в рамках Федеральной целевой программы «Охрана озера Байкал и социально-экономическое развитие Байкальской природной территории», подпрограммы «Отходы производства и потребления в Иркутской области» государственной программы Иркутской области «Охрана окружающей среды» выполнены работы по строительству полигона твердых бытовых отходов на территории поселка Михайловка.

Всего за период 2017-2022 годы администрацией района выдано: 14 разрешений на ввод объекта в эксплуатацию; 80 разрешений на строительство; 237 уведомлений о согласовании строительства индивидуальных жилых домов; 55 уведомлений о соответствии построенных или реконструированных объектов индивидуального жилищного строительства требованиям законодательства о градостроительной деятельности.

В 2017 году введены в эксплуатацию:

– реконструированный мостовой переход через реку Голуметь на км 55+134 автомобильной дороги Черемхово-Голуметь-Онот, протяженностью 275 м, в том числе длина моста 76,106 м;

– фельдшерско-акушерский пункт в поселке Новостройка, общей площадью 102,4 м<sup>2</sup>;

– стоматологический кабинет в поселке Михайловка, общей площадью 131,2 м<sup>2</sup>.

В 2018 году введены в эксплуатацию:

- молочно-товарная ферма на 400 голов в деревне Табук, общей площадью 4 878,8 м<sup>2</sup>;
- фельдшерско-акушерский пункт в селе Новогромово, общей площадью 102,4 м<sup>2</sup>;
- многофункциональная спортивная площадка в селе Онот, общей площадью 714,0 м<sup>2</sup>;
- фельдшерско-акушерский пункт в селе Зерновое, общей площадью 102,4 м<sup>2</sup>;
- водонапорная башня с металлическим баком емкостью 10 м<sup>3</sup> в деревне Средний Булай.

В 2019 году введен в эксплуатацию фельдшерско-акушерский пункт в селе Каменно-Ангарск, общей площадью 112,4 м<sup>2</sup>.

В 2020 году введена в эксплуатацию молочно-товарная ферма на 400 голов в деревне Петровка, общей площадью 8 707,2 м<sup>2</sup>.

В 2021 году введен в эксплуатацию пешеходный переход (виадук) на станции Половина в поселке Михайловка, протяженностью 216,75 м.

В 2022 году введены в эксплуатацию:

- полигон твердых бытовых отходов на территории поселка Михайловка, мощностью на 135 000 т отходов, прием ТБО 30 470,7 куб. м/год;
- молочно-товарная ферма на 400 голов в деревне Табук, общей площадью 8 891,92 м<sup>2</sup>.

На территории Черемховского района за период 2017-2022 годы введено 14 228 м<sup>2</sup> жилья (2017 год – 1 527, 2018 год – 1 745, 2019 год – 1 548, 2020 год – 1 953, 2021 год – 1 872, 2022 год – 5 583)

В рамках реализации мероприятий подпрограммы «Устойчивое развитие сельских территорий Иркутской области» Государственной программы Иркутской области «Развитие сельского хозяйства и регулирования рынков сельскохозяйственной продукции, сырья и продовольствия» за период 2017-2020 годы 18 семей получили свидетельства на улучшение жилищных условий.

#### **1.3.4. Развитие транспортной и инженерной инфраструктур**

Транспортная инфраструктура является важнейшим ресурсом, обеспечивающим работу субъектов экономики, соответственно, уровень развития объектов транспортной инфраструктуры – один из индикаторов ее развития.

Через территорию Черемховского района проходит Восточно-Сибирский участок Транссибирской железнодорожной магистрали и

магистральная автодорога федерального значения Р-255 «Сибирь» Новосибирск – Кемерово – Красноярск – Иркутск, что способно обеспечить транспортно-экономические связи с европейской частью Российской Федерации и Дальним Востоком, а также с Китаем и Монголией.

Автомобильное сообщение по территории района обеспечивается за счет дорог федерального, регионального, межмуниципального значения и муниципальных дорог, общей протяженностью по состоянию на 01.01.2023 года – 988 км 147 м, из них:

- 52 км дорог общего пользования федерального значения, закрепленных на праве оперативного управления за Управлением автомобильной магистрали Красноярск – Иркутск Федерального дорожного агентства;

- 602 км 077 м дорог общего пользования регионального и межмуниципального значения, закрепленных на праве оперативного управления за Дирекцией по строительству и эксплуатации автомобильных дорог Иркутской области, в том числе: 578 км 965 м – дороги общего пользования межмуниципального значения; 23 км 112 м – региональные дороги;

- 334 км 070 м – дороги общего пользования местного значения, которые находятся в собственности муниципальных образований, в том числе 7 км 638 м в собственности Черемховского районного муниципального образования.

Содержание и выполнение ремонтных работ дорог регионального значения осуществляет Дирекция по строительству и эксплуатации автомобильных дорог Иркутской области.

Крупные мероприятия по ремонтам дорог, осуществленные Дирекцией по строительству и эксплуатации автомобильных дорог Иркутской области, за период 2017-2022 годы:

В 2017 году был введен в эксплуатацию после реконструкции новый мост через р. Голуметь на 55+134 км автодороги «Черемхово-Голуметь-Онот», выполнен ремонт асфальтобетонного покрытия на участке с 19 по 21 км автомобильной дороги «Новосибирск-Иркутск» – Бельск-Поморцева».

В 2019 году в рамках реализации государственной программы Иркутской области «Реализация государственной политики в сфере строительства, дорожного хозяйства» был выполнен ремонт:

- участка автомобильной дороги «Восточный-Касьяновка-Михайловка» с км 0 по км 4;

- автомобильной дороги «Черемхово- Голуметь-Онот», проходящего по территории Аларского района на участке с км 27 по км 32;

– устройство моста САРМ на км 25 автомобильной дороги «Новосибирск-Иркутск»-Бельск-Поморцева.

В 2020 году выполнена работа по объекту «Устройство временного моста для обеспечения проезда через р. Большая Белая на км 24+000 автомобильной дороги «Новосибирск-Иркутск»-Бельск-Поморцева в Черемховском районе» протяженностью 134 метра.

В 2021 году выполнена работа по реконструкции автодороги Молочное – «Михайловка – Березовка», км 0+885 – км 9+400;

В 2022 году выполнена работа по ремонту моста через р. М.Белая на км 35+194 а/м дороги Н.Иреть-Тальники-Тунгуска. Выполнена работа по устройству пункта весового и габаритного контроля транспортных средств на автомобильной дороге Черемхово-Голуметь-Онот, км 28+250.

В рамках реализации государственной программы Иркутской области «Реализация государственной политики в сфере строительства, дорожного хозяйства» поселениями района выполнены такие мероприятия, как ремонт искусственного сооружения на автомобильной дороге по ул. Заречная через реку Малая Иреть в селе Тунгуска (2019-2020 годы); ремонт автомобильных дорог общего пользования местного значения по ул. Набережная, ул. Береговая в поселке Новостройка, по ул. Лесная в поселке Чернушка 1-я, по пер. Малый в селе Инга и замена водопропускных труб Новостроевского муниципального образования (2019-2020 годы); строительство пешеходного перехода (виадука) на станции Половина в поселке Михайловка (2020-2021 годы); капитальный ремонт автомобильных дорог местного значения по ул. Ленина и ул. Горького в поселке Михайловка (2021 год); капитальный ремонт автомобильных дорог местного значения по ул. Советская-Заводская и ул. Горького в поселке Михайловка (2022 год); капитальный ремонт автомобильных дорог местного значения Новогромовского муниципального образования (2022 год).

Так же инструментом приведения в нормативное состояние улично-дорожной сети являются муниципальные дорожные фонды, действующие в Черемховском районе с 2014 года. Годовой муниципальный дорожный фонд района составил в 2022 году 359,1 тыс. руб. (2021 – 293,4 тыс. руб., 2020 – 212,8 тыс. руб., 2019 – 299,9 тыс. руб., 2018 – 108,0 тыс. руб., 2017 – 0 руб.). Денежные средства направлены на содержание районных автодорог. Годовой муниципальный дорожный фонд поселений составил в 2022 году 24 340,5 тыс. руб. (2021 – 17 407,4 тыс. руб., 2020 – 19 230,5 тыс. руб., 2019 – 18 792,6 тыс. руб., 2018 – 18 005,0 тыс. руб., 2017 – 18 183,9 тыс. руб.). Денежные средства направлены на капитальный ремонт автодорог (2021-2022 годы); ремонт автодорог и устройство водопропускных труб; содержание автодорог (грейдирование, нарезка кюветов, очистка от снега,

ямочный ремонт); иные мероприятия в отношении автодорог (уличное освещение, приобретение и установка дорожных знаков, нанесение дорожной разметки).

Пассажирские перевозки на территории района осуществляют индивидуальные предприниматели. В целом функционирование данного сегмента является стабильным, качество оказываемых услуг не вызывает нареканий. Проблема пассажирских перевозок заключается в наличии населенных пунктов, не имеющих регулярного автобусного сообщения с административным центром муниципального района. Причиной является несоответствие большинства автомобильных дорог общего пользования местного значения нормативным требованиям, что оказывает непосредственное влияние на организацию пассажирских перевозок на территории района. На сегодняшний день проблемными направлениями являются деревни Сутупова, Герасимова, Жернакова, Топка, Поздеева, Чемодариха, Катом, Паршевникова, Средний Булай, села Тунгуска, Узкий Луг.

#### **1.4. Обеспечение эффективности муниципального управления и развитие гражданского общества**

В рамках стратегического направления по обеспечению эффективности муниципального управления и развитию гражданского общества реализовывались мероприятия, направленные на совершенствование управления муниципальными финансами и муниципальным имуществом, повышение эффективности предоставления муниципальных услуг, повышение профессионального уровня управленческих кадров и совершенствование общественных отношений. Реализация указанных мероприятий позволила за 2017-2022 годы достичь определенных результатов развития Черемховского района в указанном направлении.

##### **1.4.1. Муниципальное управление**

Реестр муниципальных услуг, предоставляемых жителям района, включает 38 муниципальных услуг. В 2022 году структурными подразделениями администрации было оказано 1 756 услуг (2021 – 1 744, 2020 – 2 466, 2019 – 3 503, 2018 – 2 464, 2017 – 2 715). Наиболее востребованными являются услуги в сфере земельных отношений, доля таковых услуг по итогам 2022 года составила 53 % (2021 – 45 %, 2020 – 60,5 %, 2019 – 37,3 %, 2018 – 41,6 %, 2017 – 49,6 %).

Несмотря на обширную территориальную разрозненность, большинство жителей района имеют доступ к получению государственных и

муниципальных услуг по принципу «одного окна». Офисы МФЦ в режиме территориальных обособленных структурных подразделений функционируют в 9 муниципальных образованиях Черемховского района.

Таким образом, доступ к получению государственных услуг по принципу «одного окна» имеют более 70 % населения Черемховского района.

В период 2017-2022 годы на базе 24 библиотек в Черемховском районе в рамках регионального проекта «Библиотеки для власти, общества, личности» действовал проект «Государственные услуги – это просто!», способствовавший расширению возможностей получения услуг в электронной форме. В каждой библиотеке жителям была предоставлена возможность получения услуг, предполагающих электронную форму обращения через сайт Госуслуги. Шесть библиотек – в Михайловке, Саянском, Хандагае, Узком Луге, Тальниках и Лохово, были наделены полномочиями по работе с учетными записями пользователей.

На сегодняшний день Черемховский район является пилотной территорией по реализации проекта «Библиотека – социальный хаб». В рамках реализации проекта библиотеки района выполняют функции информационно-консультационных центров и оказывают консультационную помощь жителям в работе с порталом государственных услуг.

С целью обеспечения предоставления услуг, оказываемых структурными подразделениями администрации Черемховского района, по принципу «одного окна» на базе МФЦ, действует соглашение между МФЦ и администрацией. В рамках соглашения для предоставления в МФЦ переданы 16 муниципальных услуг.

Без должного уровня профессионализма и приверженности делу не представляется возможным ежедневная работа по решению вопросов местного значения. Обучение муниципальных служащих входит в число важнейших задач совершенствования муниципального управления. За период 2017-2022 годы организовано обучение 148 человек по актуальным учебным направлениям: контрактная система в сфере закупок, противодействие коррупции, охрана труда, жилищное законодательство, гражданская оборона и ликвидация чрезвычайных ситуаций.

#### **1.4.2. Финансовая политика**

Финансовая политика района осуществляется в соответствии с основными направлениями бюджетной и налоговой политики, направлена на увеличение доходной базы, обеспечение долгосрочной устойчивости

бюджетной системы, экономической стабильности района и безусловное исполнение принятых обязательств наиболее эффективным способом.

С точки зрения сбалансированности бюджет района является дефицитным. По итогам 2022 года фактически бюджет района исполнен с профицитом 6 141,7 тыс. руб., что стало возможным за счет доведения дополнительных объемов нецелевой финансовой поддержки из областного бюджета в конце года. Так же исполнение бюджета с профицитом за счет доведения дополнительных объемов нецелевой финансовой поддержки из областного бюджета отмечено в 2021, 2019, 2017 годах (2021 – 12 919,2 тыс. руб., 2019 – 29 849,9 тыс. руб., 2017 – 17 119,9 тыс. руб.).

В 2020 году бюджет района исполнен с дефицитом 9 055,2 тыс. руб., в 2018 году объем дефицита составил 4 895,3 тыс. руб.

Исполнение бюджета района по доходам в 2022 году составило 1 784 717,4 тыс. руб. (2021 – 1 519 886,3 тыс. руб., 2020 – 1 419 240,3 тыс. руб., 2019 – 1 345 865,3 тыс. руб., 2018 – 1 129 991,4 тыс. руб., 2017 – 946 699,2 тыс. руб.).

Собственных налоговых и неналоговых доходов в 2022 году получено 181 975,9 тыс. руб., что составляет 10,2 % в общей сумме доходов районного бюджета (2021 – 164 707,7 тыс. руб., 2020 – 139 461,7 тыс. руб., 2019 – 142 972,7 тыс. руб., 2018 – 124 112,5 тыс. руб., 2017 – 117 256,9 тыс. руб.).

Низкая обеспеченность местного бюджета собственными доходными источниками сохранила прямую зависимость от межбюджетных трансфертов и финансовой помощи из областного бюджета.

Безвозмездные поступления в 2022 году составили 1 602 741,5 тыс. руб. (2021 – 1 355 178,6 тыс. руб., 2020 – 1 279 778,5 тыс. руб., 2019 – 1 202 892,6 тыс. руб., 2018 – 1 005 878,9 тыс. руб., 2017 – 829 442,4 тыс. руб.).

Исполнение бюджета района по расходам в 2022 году – 1 778 575,7 тыс. руб. (2021 – 1 506 967,2 тыс. руб., 2020 – 1 428 295,4 тыс. руб., 2019 – 1 316 015,4 тыс. руб., 2018 – 1 134 886,7 тыс. руб., 2017 – 929 579,4 тыс. руб.).

С 2018 года бюджет района формируется преимущественно на основе муниципальных программ. На сегодняшний день в районе продолжает действовать 10 муниципальных программ, на реализацию которых в 2022 году направлено 1 771 427,5 тыс. руб. бюджетных средств, а это 99,6 % от общей суммы расходов, осуществленных из бюджета района (2021 – 1 501 483,9 тыс. руб., 2020 – 1 423 449,4 тыс. руб., 2019 – 1 308 905,8 тыс. руб., 2018 – 1 128 232,7 тыс. руб., 2017 – 162 310,9 тыс. руб.).

Наиболее приоритетными направлениями расходования средств бюджета Черемховского района являются: выплата заработной платы работникам бюджетной сферы, обеспечение деятельности учреждений

образования, оплата коммунальных услуг, подготовка учреждений района к работе в осенне-зимний период.

В результате участия муниципального образования в государственных программах Иркутской области, выполняя условия софинансирования, в 2022 году в бюджет было привлечено 199 199,0 тыс. руб. (2021 – 85 205,0 тыс. руб., 2020 – 193 890,0 тыс. руб., 2019 – 144 562,0 тыс. руб., 2018 – 85 517,0 тыс. руб., 2017 – 54 557,0 тыс. руб.). Собственных средств бюджета района на софинансирование расходных обязательств в 2022 году направлено 11 998, тыс. руб. (2021 – 4 971,0 тыс. руб., 2020 – 12 070,0 тыс. руб., 2019 – 9 580,0 тыс. руб., 2018 – 6 641,0 тыс. руб., 2017 – 2 695,0 тыс. руб.).

За период с 2018 по 2022 годы районом не допущено наличие просроченной кредиторской задолженности.

В целях поддержания финансовой стабильности поселений Черемховского района из бюджета муниципального образования предоставляется дотация на выравнивание уровня бюджетной обеспеченности поселений и иные межбюджетные трансферты на поддержку мер по обеспечению сбалансированности местных бюджетов. В 2022 году объем дотации составил 166 204,2 тыс. руб. (2021 – 138 157,1 тыс. руб., 2020 – 120 022,6 тыс. руб., 2019 – 120 989,8 тыс. руб., 2018 – 97 577,2 тыс. руб., 2017 – 87 270,8 тыс. руб.)

Доля налоговых и неналоговых доходов (за исключением поступлений налоговых доходов по дополнительным нормативам отчислений) в общем объеме собственных доходов бюджета муниципального образования (без учета субвенций) в 2022 году составила 23,87 % (2021 – 23,94 %, 2020 – 19,6 %, 2019 – 21,7 %, 2018 – 24,6 %, 2017 – 25,6 %).

Основным бюджетообразующим налогом является налог на доходы физических лиц. В 2022 году его доля в общем объеме налоговых поступлений составила 82,8 % (2021 – 80,1 %, 2020 – 82,5 %, 2019 – 79,1 %, 2018 – 79,5 %, 2017 – 77,9 %). Налоги на имущество по итогам 2022 года составили 9 % налоговых доходов (2021 – 11,6 %, 2020 – 11,2 %, 2019 – 15 %, 2018 – 12,9 %, 2017 – 13,5 %). Налоги на совокупный доход в 2022 году составили 8,1 % (2021 – 8,2 %, 2020 – 6,2 %, 2019 – 5,8 %, 2018 – 7,5 %, 2017 – 8,1 %).

Эффективное расходование бюджетных средств является одной из главных задач контрактной системы в сфере закупок. За 2022 год объем закупок по результатам состоявшихся проведенных конкурентных процедур в сумме начальных (максимальных) цен контрактов составил 330 764,1 тыс. руб. (2021 – 148 161,0 тыс. руб., 2020 – 193 330,1 тыс. руб., 2019 – 249 501,9 тыс. руб., 2018 – 180 430,7 тыс. руб., 2017 – 146 638,7 тыс. руб.). По результатам определения поставщиков (подрядчиков, исполнителей) по

конкурентным процедурам в 2022 году сумма заключенных контрактов составила 318 232,8 тыс. руб. (2021 – 134 327,4 тыс. руб., 2020 – 171 303,0 тыс. руб., 2019 – 234 942,9 тыс. руб., 2018 – 169 336,6 тыс. руб., 2017 – 128 427,8 тыс. руб.). Экономия бюджетных средств составила 12 531,3 тыс. руб. или 3,8 % (2021 – 13 833,6 тыс. руб. или 9,3 %, 2020 – 22 027,2 тыс. руб. или 11,4 %, 2019 – 14 559,0 тыс. руб. или 5,8 %, 2018 – 11 094,0 тыс. руб. или 6,1 %, 2017 – 18 211,6 тыс. руб. или 12,4 %).

Одним из приоритетных направлений бюджетной политики Черемховского района является укрепление взаимодействия с гражданами по вопросам финансово-бюджетной сферы, включающее в том числе такую задачу, как повышение открытости и понятности бюджетных данных для населения. Целями реализации указанного направления являются обеспечение конституционных прав граждан на получение информации (включая информацию о бюджете), соблюдение принципа прозрачности (открытости), установленного Бюджетным кодексом Российской Федерации, а также построение эффективной системы общественного контроля в сфере управления муниципальными финансами. Для обеспечения распространения сведений об общественных финансах района на сайте Черемховского района в разделе «Бюджет для граждан» представлена информация о бюджете Черемховского района в виде брошюр для граждан.

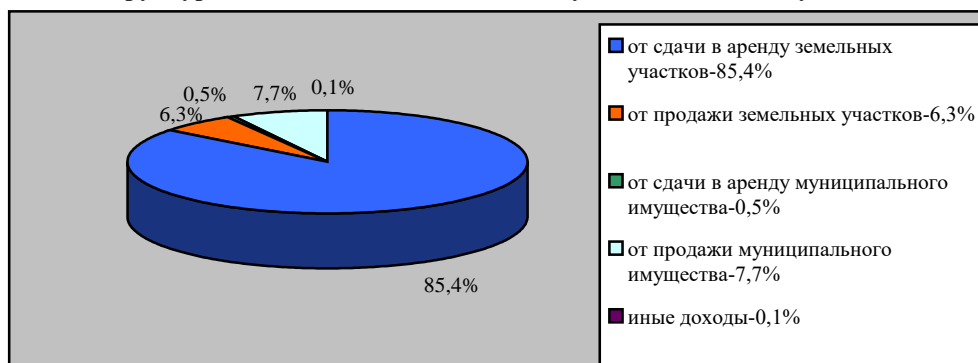
Как и в предыдущие годы, основной целью налоговой политики является обеспечение стабильности и увеличение доходной базы местного бюджета. В целях обеспечения взаимодействия между органами местного самоуправления, органами государственной власти и хозяйствующими субъектами для реализации мер, направленных на увеличение доходной базы, в Черемховском районном муниципальном образовании создана рабочая группа. В число основных задач рабочей группы по повышению доходности входит адресная работа с налогоплательщиками – хозяйствующими субъектами и физическими лицами, направленная на погашение недоимки по налоговым платежам, а также проведение работы по легализации заработной платы на территории района.

### **1.4.3. Управление муниципальным имуществом**

Деятельность по управлению муниципальным имуществом в Черемховском районном муниципальном образовании направлена на обеспечение эффективного использования объектов муниципальной собственности.

За 2022 год доходы от использования муниципального имущества составили 25 594 422 руб. (2021 – 24 997 874 руб., 2020 – 23 303 027 руб., 2019 – 22 365 170 руб., 2018 – 12 080 657 руб., 2017 – 14 361 485 руб.).

Структура доходов от использования муниципального имущества



Традиционно большую часть доходов формируют доходы от сдачи в аренду земельных участков. По итогам 2022 года доля доходов от сдачи в аренду земельных участков составила 85,4 % (2021 – 85,3 %, 2020 – 89,2 %, 2019 – 75,8 %, 2018 – 90,4 %, 2017 – 92,1 %).

За 2022 год было заключено 134 договора аренды земельных участков (2021 – 119, 2020 – 90, 2019 – 140, 2018 – 133, 2017 – 108), из них 64 с юридическими лицами (2021 – 53, 2020 – 49, 2019 – 42, 2018 – 32, 2017 – 37), 70 с физическими лицами (2021 – 66, 2020 – 41, 2019 – 98, 2018 – 101, 2017 – 71). Большая часть договоров за период 2017-2022 годы заключена в отношении участков для индивидуального жилищного строительства – 42 %, доля земельных участков для размещения сельскохозяйственных угодий – 24 %, доля земельных участков для размещения сенокосов – 13 %, доля земельных участков для личных подсобных хозяйств – 7 %, доля земельных участков для размещения объектов связи и энергетики – 6 %, оставшиеся 8 % в общем объеме земельных участков, предоставленных для аренды, составляют участки с целевым назначением – торговые объекты, гаражи, недропользование, промышленность, социальные объекты.

В рамках работы по оформлению прав на бесхозяйное имущество за отчетный период зарегистрировано право муниципальной собственности на 45 объектов (2021 – 47, 2020 – 37, 2019 – 183, 2018 – 412, 2017 – 243). Снижение показателей по оформлению объектов в муниципальную собственность характеризует положительную динамику. Большая часть бесхозяйственного имущества уже включена в Реестр муниципального имущества, что дает возможность более качественно оказывать услуги населению и обеспечивает функционирование муниципальных учреждений, оказывающих эти услуги, а также получение дополнительных доходов в бюджет района.

Работа по постановке на кадастровый учет 49 земельных участков под многоквартирными домами была завершена до 2017 года. В отношении объектов индивидуального жилищного строительства гражданами осуществляется проведение мероприятий по межеванию, установлению границ земельных участков под жилыми домами и постановке их на кадастровый учет. В 2022 году оформлено 27 участков (2021 – 49, 2020 – 10, 2019 – 70, 2018 – 90, 2017 – 64).

Реестр муниципального имущества включает 1 658 объектов, в том числе 1 352 объекта недвижимого имущества, 306 объектов движимого имущества. За 2022 год в Реестр муниципального имущества было включено 32 объекта, из них 17 объектов недвижимого имущества, 15 объектов движимого имущества (2021 – 53 объекта, из них 12 объектов недвижимого имущества, 41 объект движимого имущества, 2020 – 37 объектов, из них 18 объектов недвижимого имущества, 19 объектов движимого имущества, 2019 – 238 объектов, из них 229 объектов недвижимого имущества, 9 объектов движимого имущества, 2018 – 92 объекта, из них 83 объекта недвижимого имущества, 9 объектов движимого имущества, 2017 – 122 объекта, из них 111 объектов недвижимого имущества, 11 объектов движимого имущества).

В 2022 году в результате совместной работы с администрациями поселений по выявлению правообладателей ранее учтенных объектов недвижимости установлены правообладатели по 2 166 объектам. Работа в данном направлении будет продолжена, на территории района количество ранее учтенных объектов недвижимости, в отношении которых требуется проведение мероприятий по выявлению правообладателей, насчитывает более 7 тысяч объектов.

#### **1.4.4. Работа с населением**

Работа с населением продолжает оставаться одним из ключевых направлений деятельности.

По итогам 2022 года на рассмотрение поступило и было рассмотрено 602 обращения (2021 – 650, 2020 – 676, 2019 – 689, 2018 – 249, 2017 – 251).

В течении 2022 года посредством интернет-ресурсов поступило 193 сообщения (2021 – 229, 2020 – 215, 2019 – 69, 2018 – 40, 2017 – 21).

Наибольшее количество обращений в отчетный период поступает по вопросам жилищно-коммунального хозяйства, улучшения жилищных условий, благоустройства территорий, строительства и реконструкции дорог, объектов социальной сферы, организации порядка обращения с твердыми коммунальными отходами. Не менее актуальными являются вопросы

социального обеспечения, предоставления мер социальной поддержки отдельным категориям граждан, здравоохранения, образования, законности и правопорядка.

Помогает взаимодействовать гражданам с органами местного самоуправления Платформа обратной связи на базе Единого портала государственных и муниципальных услуг. Гибкость платформы позволяет быстро отвечать на актуальные вопросы и оказывать помощь гражданам. В 2022 году было рассмотрено 18 сообщений граждан (2021 – 15).

Так же для взаимодействия с жителями администрацией осуществляется работа в информационно-аналитической системе «Медиалогия-Инцидент менеджмент» и обработка сообщений, поступающих в личные сообщения и комментарии в официальных сообществах администрации района и мэра района.

Жители Черемховского района имеют возможность задать интересующие вопросы в ходе личного приема, в том числе мэру района.

В период 2020-2021 годы, принимая во внимание осложнение эпидемиологической обстановки, сопряженной с высоким риском инфицирования COVID-19, администрацией района частично был приостановлен личный прием граждан.

В 2022 году в ходе личного приема структурными подразделениями администрации было принято 250 граждан (2021 – 0, 2020 – 0, 2019 – 251, 2018 – 445, 2017 – 445), в том числе мэром района в 2022 году проведено 16 личных приемов граждан (2021 – 20, 2020 – 6, 2019 – 84, 2018 – 72, 2017 – 51).

В ходе проведенных ежегодных отчетов глав поселений 1-го уровня с участием мэра района, руководителей отраслевых отделов готовятся поручения по разным направлениям деятельности, находящиеся на контроле до полного исполнения.

В соответствии с требованиями действующего законодательства, с 1 декабря 2022 года органы местного самоуправления и подведомственные организации должны иметь официальные страницы в социальных сетях для размещения информации о своей деятельности и осуществлять взаимодействие с пользователями. На территории района требование законодательства исполнено, 96 юридических лиц имеют публичные страницы в социальных сетях, подключенные к компоненту «Госпаблики» единого окна цифровой обратной связи на базе Единого портала государственных и муниципальных услуг.

В 2022 году администрацией района была продолжена работа по ведению официальных страниц в социальных сетях. Общее число подписчиков официальных страниц администрации составляет 11 315

пользователей. В 2022 году опубликовано 1 782 публикации (2021 – 1 539, 2020 – 1 008, 2019 – 925)

Работа с населением и обращениями граждан – ежедневная деятельность администрации, неизменно требующая качественного осуществления и пристального внимания.

#### **1.4.5. Развитие гражданского общества**

В процессе реализации муниципальной политики все больше возрастает роль гражданского общества. Для динамичного социально-экономического развития района необходимо максимальное взаимодействие власти и населения, консолидация совместных интересов и реализуемых мер.

В последние годы территориальное общественное самоуправление (ТОС) становится наиболее массовой и эффективной формой непосредственного участия граждан в процессе решения местных вопросов, рассматриваемой в качестве самостоятельного звена в системе организации местного самоуправления в муниципальных образованиях.

Первые ТОСы в Черемховском районе начали создаваться с 2006 года. По состоянию на 31.12.2022 в Черемховском районе создан 41 ТОС (2021 – 41, 2020 – 40, 2019 – 37, 2018 – 33, 2017 – 28).

В период с 2017 года по 2022 год ТОСы Черемховского района активно принимали участие в областном конкурсе «Лучший проект территориального общественного самоуправления в Иркутской области». За указанный период, благодаря победе в данном конкурсе, удалось привлечь на территорию района 1 648,8 тыс. руб. из средств областного бюджета и реализовать 14 социально значимых проектов в границах ТОС, направленных на благоустройство территорий в соответствии с направлениями уставной деятельности ТОС.

Сегодня ТОСы – деятельный инструмент развития территории, помощник органов местного самоуправления. Кроме того, ТОС – это осознанное волонтерство на благо развития территорий. Благодаря вовлечению граждан в процесс самоуправления, привлечению максимального количества населения к решению конкретных задач, реализуются общественные инициативы граждан. Развитие ТОСов способствует дальнейшему укреплению взаимопонимания между властью и обществом.

Одним из ключевых направлений активности гражданского общества является общественный контроль.

В период с 2014 по 2019 годы при администрации Черемховского районного муниципального образования осуществлял деятельность

Общественно-консультативный совет. В 2019 году было принято решение создать Общественную палату Черемховского районного муниципального образования. В состав Общественной палаты вошли представители общественных объединений, люди самых разных профессий, которым было оказано доверие способствовать реализации и защите прав и свобод граждан, проживающих на территории Черемховского района. Основной задачей Общественной палаты является обеспечение взаимодействия граждан, общественных объединений с органами местного самоуправления в целях учета общественно-значимых законных интересов граждан при формировании и реализации муниципальной политики в сфере соблюдения прав граждан Черемховского района, решении наиболее важных вопросов экономического и социального развития района.

За период 2017-2022 годы члены Общественно-консультативного совета и Общественной палаты принимали активное участие в проведении общественной экспертизы нормативно-правовых актов администрации, в заседаниях, публичных и общественных слушаниях по основным вопросам социально-экономического развития Черемховского района. В ходе работы было рассмотрено 102 социально значимых вопроса.

Степень вовлечения граждан в процесс местного самоуправления, в обсуждение и принятие решений по общественно значимым вопросам является результирующим показателем эффективности муниципального управления. Конструктивный диалог с представителями общественности и гражданами, возможность каждого проявить инициативу и быть услышанным, прозрачность осуществления ежедневной деятельности администрации, доступность и наглядность соответствующих информационных материалов – залог осуществления качественного процесса местного самоуправления.

### **1.5. Конкурентоспособность Черемховского района**

Анализ сочетания сильных и слабых сторон Черемховского района, возможностей и угроз развития позволяет сделать вывод о наличии конкурентных преимуществ территории. Выгодное географическое положение, пересечение территории района Транссибирской железнодорожной магистралью и магистральной автодорогой федерального значения Р-255 «Сибирь», природная обеспеченность значительными минерально-сырьевыми ресурсами и высокий аграрный потенциал создают основу конкурентоспособности развития района. Слабые стороны во многом определяются низкой степенью вовлеченности в хозяйственный оборот месторождений полезных ископаемых, отсутствием инвестиционной

активности в отношении приоритетных направлений экономической деятельности, недостаточным развитием инфраструктуры территории, снижением численности населения.

При наличии благоприятных условий для проведения экономических преобразований, развития бизнеса и привлечения инвестиций представляется возможным развитие экономики: ввод новых месторождений минерально-сырьевых ресурсов в эксплуатацию, развитие перерабатывающей промышленности на базе добывающего комплекса, развитие отраслей агропромышленного комплекса, в том числе направленных на переработку сельскохозяйственного сырья. А также совершенствование социальной сферы, как основы для формирования и накопления человеческого капитала. При наличии сдерживающих факторов неизбежной угрозой является экстраполяция существующих негативных тенденций, усиление слабых сторон и стагнация экономики, что способно оказать непосредственное влияние на снижение потребностей и отсутствие мотивации у жителей к труду.

Основные выводы SWOT-анализа, проведенного в разрезе ведущих отраслей, сфер и направлений экономического и социального развития Черемховского района представлены в Приложении 1.

## РАЗДЕЛ 2. НАПРАВЛЕНИЯ, ЦЕЛИ И ЗАДАЧИ СОЦИАЛЬНО-ЭКОНОМИЧЕСКОЙ ПОЛИТИКИ ЧЕРЕМХОВСКОГО РАЙОНА

### 2.1. Система целевых ориентиров социально-экономического развития Черемховского района

*Стратегическая миссия* Черемховского района в составе Иркутской области на прогнозный период:

Формирование и реализация модели социально-экономического развития, опирающейся на эффективное использование минерально-сырьевого и аграрного потенциала района, благоприятное географическое положение и качественные трудовые ресурсы, обеспечивающей новый уровень интеграции Черемховского района в пространство Иркутской области за счет развития добывающей и обрабатывающей промышленности, сельского хозяйства, а также за счет совершенствования спектра социальных услуг.

*Генеральная цель* – рост уровня жизни населения и повышение качества человеческого капитала вследствие социально ориентированного развития Черемховского района на основе оптимального использования конкурентных преимуществ территории и природно-экономического потенциала.

Генеральная цель раскрывается через систему стратегических направлений, учитывающих проблематику комплексного развития Черемховского района.

#### **Стратегические направления:**

- 1) Обеспечение динамичного и устойчивого экономического развития
- 2) Развитие человеческого капитала
- 3) Повышение качества жизни населения
- 4) Обеспечение эффективности муниципального управления и развитие гражданского общества.

Каждому стратегическому направлению соответствует комплекс стратегических целей, сформулированных с учетом развития и совершенствования экономики, социальной сферы, муниципального управления и общественных отношений. Задачи носят предметный характер и конкретизируют цели. Механизмом достижения целей и задач является исполнение комплекса мероприятий муниципальных и государственных программ, реализация инвестиционных и флагманских проектов. Соответствие стратегических целей и задач социально-экономического развития Черемховского района стратегическим направлениям представлено в Таблице 2. Целевые показатели социально-экономического развития Черемховского района приведены в Приложении 2.

Таблица 2.

## Стратегические направления, стратегические цели и задачи социально-экономического развития Черемховского района

Стратегические направления	Стратегические цели	Задачи социально-экономического развития
Обеспечение динамичного и устойчивого экономического развития	Реализация экономического потенциала территории	<ul style="list-style-type: none"> <li>- формирование инвестиционной привлекательности района и привлечение инвестиций в приоритетные направления экономической деятельности.</li> <li>- ввод новых месторождений минерально-сырьевых ресурсов в эксплуатацию.</li> <li>- реализация инвестиционных проектов промышленного и агропромышленного комплексов.</li> <li>- развитие отраслей агропромышленного комплекса, в том числе направленных на переработку сельскохозяйственного сырья.</li> <li>- развитие кооперации в сфере производства, переработки и реализации сельскохозяйственного сырья и продукции.</li> <li>- обеспечение возможности сбыта продукции и создание условий для развития предприятий пищевой и перерабатывающей промышленности.</li> <li>- рациональное использование земель сельскохозяйственного назначения, в том числе ввод в эксплуатацию неиспользуемых земель сельскохозяйственного назначения.</li> <li>- повышение производительности труда на существующих производственных объектах.</li> </ul>
	Развитие предпринимательства	<ul style="list-style-type: none"> <li>- формирование благоприятной внешней среды для становления, развития и повышения конкурентоспособности предпринимательства.</li> <li>- содействие развитию конкуренции, усилению рыночных позиций субъектов предпринимательства и стимулирование</li> </ul>

		<p>деловой активности в неосвоенных рыночных сегментах.</p> <ul style="list-style-type: none"> <li>- популяризация предпринимательской деятельности в молодежной среде, как в основополагающем секторе, генерирующем идеи и формирующем человеческий капитал.</li> </ul>
Развитие человеческого капитала	Повышение качества образования и воспитания	<ul style="list-style-type: none"> <li>- обеспечение доступности мест в учреждениях дошкольного образования в соответствии с потребностями жителей.</li> <li>- достижение высокого качества общего образования, обеспечивающего социализацию и высокие образовательные достижения каждого школьника с учетом индивидуальных особенностей.</li> <li>- обеспечение условий для личностного самоопределения и самореализации подрастающего поколения.</li> <li>- реализация Концепции непрерывного агробизнес-образования в образовательных организациях района.</li> <li>- создание комфортных, безопасных условий для участников образовательных отношений.</li> <li>- повышение привлекательности отрасли для молодых специалистов, а также повышение квалификации педагогического состава образовательных учреждений.</li> <li>- развитие единой информационно-образовательной среды.</li> </ul>
	Сохранение и развитие культуры	<ul style="list-style-type: none"> <li>- создание условий для развития и реализации культурного и духовного потенциала личности.</li> <li>- создание условий для сохранения и формирования культурного достояния как базового элемента идентичности района.</li> <li>- реализация потенциала объектов культурного наследия, в том числе туристического.</li> <li>- повышение качества предоставления библиотечных и музейных услуг.</li> <li>- повышение уровня доступности, качества и разнообразия культурно-досуговых мероприятий.</li> <li>- совершенствование дополнительного образования детей в</li> </ul>

		сфере культуры.
	Развитие физической культуры и спорта, проведение эффективной молодежной политики	<ul style="list-style-type: none"> <li>- создание условий для духовно-нравственного воспитания, гражданского и патриотического становления молодежи.</li> <li>- поддержка молодых семей и молодых специалистов в решении жилищной проблемы.</li> <li>- обеспечение условий для развития на территории района физической культуры и массового спорта.</li> <li>- развитие предпринимательской активности в молодежной среде, содействие профессиональному ориентированию.</li> </ul>
	Повышение качества и доступности социальной поддержки населения	<ul style="list-style-type: none"> <li>- обеспечение доступности объектов социальной инфраструктуры для людей с ограниченными возможностями здоровья.</li> <li>- создание условий для функционирования и развития на территории района ветеранского движения, а также поддержка мероприятий, проводимых для пожилых людей.</li> </ul>
	Сохранение и укрепление здоровья населения	<ul style="list-style-type: none"> <li>- повышение доступности и улучшение качества оказания медицинской помощи населению, в том числе специализированной.</li> <li>- содействие в обеспечении системы здравоохранения мотивированными и высококвалифицированными кадрами.</li> <li>- профилактика социально значимых заболеваний, стимулирование формирования здорового образа жизни.</li> </ul>
Повышение качества жизни населения	Повышение безопасности жизнедеятельности населения	<ul style="list-style-type: none"> <li>- обеспечение безопасности дорожного движения.</li> <li>- улучшение условий и охраны труда.</li> <li>- обеспечение профилактики правонарушений, экстремизма и терроризма, а также злоупотребления наркотическими средствами и психотропными веществами.</li> </ul>
	Совершенствование жилищно-коммунального комплекса и развитие инфраструктуры в поселениях района	<ul style="list-style-type: none"> <li>- повышение уровня комплексного обустройства населенных пунктов.</li> <li>- обеспечение реализации мер по охране окружающей среды и сохранению здоровья населения.</li> <li>- повышение эффективности использования энергетических</li> </ul>

		<p>ресурсов.</p> <ul style="list-style-type: none"> <li>- заключение и реализация концессионных соглашений в отношении объектов тепло- и водоснабжения в поселениях района.</li> </ul>
<p>Обеспечение эффективности муниципального управления и развитие гражданского общества</p>	<p>Управление муниципальными финансами</p>	<ul style="list-style-type: none"> <li>- обеспечение сбалансированности и устойчивости районного бюджета.</li> <li>- содействие повышению финансовой грамотности населения.</li> <li>- обеспечение равных условий для устойчивого исполнения расходных обязательств поселений района.</li> <li>- обеспечение эффективного, ответственного и прозрачного управления общественными финансами.</li> </ul>
	<p>Управление муниципальным имуществом</p>	<ul style="list-style-type: none"> <li>- создание условий для эффективного использования объектов муниципальной собственности.</li> <li>- проведение мероприятий по выявлению правообладателей ранее учтенных объектов недвижимости.</li> <li>- увеличение доходной части местного бюджета.</li> </ul>
	<p>Повышение качества профессионального уровня управленческих кадров и совершенствование общественных отношений</p>	<ul style="list-style-type: none"> <li>- совершенствование системы обучения муниципальных служащих.</li> <li>- вовлечение граждан в процесс осуществления местного самоуправления, в обсуждение и принятие решений по общественно значимым вопросам.</li> <li>- обеспечение оперативного взаимодействия с населением.</li> <li>- обеспечение доступности информации об осуществлении местного самоуправления.</li> <li>- совершенствование механизма предоставления муниципальных услуг жителям района.</li> </ul>

## **2.2. Обеспечение динамичного и устойчивого экономического развития**

### **2.2.1. Реализация экономического потенциала территории**

Миссия и генеральная цель позиционируют Черемховский район в 2036 году как развитую аграрно-промышленную территорию с высоким уровнем жизни и человеческого капитала. Отраслевая специфика муниципального образования, уровень достигнутого и возможные перспективы способствуют формированию именно такого видения будущего.

Во многом достижение стратегических приоритетов зависит от уровня экономического развития и поступления инвестиций в приоритетные направления. Инвестиции выступают основой развития экономики, а прогрессивное развитие экономики, в свою очередь, обеспечивает стабильность социальной сферы, исполнение принятых социальных обязательств и, как следствие, повышение уровня жизни и благосостояния населения.

Важным аспектом в стремлении совершенствования экономики выступает недопущение процессов стагнации. Экономика Черемховского района, прежде всего, ориентирована на добычу полезных ископаемых и получение сельскохозяйственного сырья. Согласно Стратегии социально-экономического развития Сибирского федерального округа до 2035 года обеспечение стратегической устойчивости требует создания нескольких источников экономического роста, не ограниченных сырьевым потенциалом. В отношении территории Черемховского района актуальными в долгосрочной перспективе являются следующие точки экономического роста:

- развитие добывающей и обрабатывающей промышленности;
- развитие отраслей агропромышленного комплекса, в том числе направленных на переработку сельскохозяйственного сырья;
- повышение производительности труда на существующих производственных объектах;
- ввод новых месторождений минерально-сырьевых ресурсов в эксплуатацию;
- стимулирование деловой активности в неосвоенных рыночных сегментах.

Обеспеченность Черемховского района минерально-сырьевыми ресурсами является важнейшим экономическим фактором. Минерально-сырьевой потенциал – стратегический ресурс, способный внести существенный вклад в долгосрочное развитие территории. Экономический эффект очевиден, для района и региона – развитие добывающих и обрабатывающих производств,

рабочие места, налоговые отчисления, для страны – обеспечение экономической безопасности.

В статье «Минерально-сырьевые ресурсы в стратегии развития российской экономики» В.В. Путин отметил: «под устойчивым развитием применительно к минерально-сырьевым ресурсам подразумевается гарантированное обеспечение экономической безопасности страны путем создания надежной минерально-сырьевой базы для удовлетворения текущих и перспективных потребностей экономики России с учетом экологических, социальных, демографических, оборонных и других факторов».

Очевидно, что минерально-сырьевые ресурсы являются не только важнейшим резервным потенциалом для экономического развития на долгосрочную перспективу, но и гарантом обеспечения безопасности национальной экономики, так как способны обеспечить устойчивое снабжение отраслей экономики в условиях импортозамещения. В данном контексте минерально-сырьевая база Черемховского района представляет собой стратегический запас. Предшествующие геолого-разведочные работы, оцененные и прогнозируемые запасы позволяют говорить о минерально-сырьевых ресурсах территории, как о национальном богатстве.

Немаловажным стратегическим направлением является не только развитие добывающей инфраструктуры, но и перерабатывающей промышленности на базе добывающего комплекса. Данное направление способно оказать существенную роль в экономическом развитии района.

Существующая сырьевая база преимущественно должна выступать основой для построения производственных цепочек на всех этапах, от добычи ископаемого или выращивания сырья до отдельных видов производства продукции. Развитие производственных цепочек способствует увеличению добавленной стоимости конечного продукта и экономически целесообразно для каждого из индивидуальных проектов в составе производственных цепочек.

Стабильное функционирование действующих предприятий должно сопровождаться совершенствованием производственных процессов. Повышение эффективности экономики не представляется возможным без сокращения производственных издержек. Качество экономического роста непосредственно зависит от параметров соотношения достигнутых результатов и затраченных ресурсов. Инструментом достижения эффективности должен стать комплекс реализуемых мер по повышению производительности труда, фондоотдачи, энергоэффективности и рентабельности предприятий.

Процесс функционирования действующих предприятий должен сопровождаться обновлением материально-технической базы. Разработка и применение передовых технологий способствуют повышению

производительности труда на существующих производственных объектах, что существенно повысит рентабельность производства. Кроме того, процесс совершенствования технологического производства способствует выпуску продуктов с высокой добавленной стоимостью.

Особое внимание следует уделить развитию агропромышленного комплекса как одной из основных сфер, формирующих основу продовольственной безопасности и независимости страны. В соответствии с Доктриной продовольственной безопасности Российской Федерации, обеспечение населения качественной и безопасной пищевой продукцией входит в число национальных интересов государства в сфере продовольственной безопасности на долгосрочный период. Сельскохозяйственное сырье имеет важное значение для развития экономики и обеспечения продовольственной безопасности. Оно является основой для производства пищевых продуктов, кормов и других товаров, а также создает рабочие места в сельском хозяйстве и связанных с ним отраслях.

Агропромышленный комплекс Черемховского района представлен преимущественно отраслью сельского хозяйства, включающей растениеводство и животноводство. Безусловно, данное направление является приоритетным для агропромышленного комплекса, но с позиции стратегического видения пределы развития важнейшей отрасли в существующем контексте ограничены. Развитие агропромышленного комплекса в прежнем векторе существенно ограничивает возможности совершенствования экономики и неизбежно приводит к ее стагнации. Поэтому перспективным в данном направлении представляется расширение функционирования агропромышленного комплекса – стимулирование развития переработки сельскохозяйственного сырья и усовершенствование производственных процессов.

Кроме того, экономически обоснованным является стимулирование смежного сегмента – лесного хозяйства, включающего сбор и заготовку пищевых лесных ресурсов, недревесных лесных ресурсов и лекарственных растений. Запасы восполняемых природных ресурсов могут создать весомый сегмент экономики.

Стимулирование деловой активности в неосвоенных рыночных сегментах способствует экономическому развитию территории, повышению занятости населения, созданию дополнительных рабочих мест, росту налоговых отчислений в бюджет.

В стратегическом будущем необходимо развитие рыночных сегментов, ориентированных на продукты и товары с высокой маржинальностью, способных оказать существенное влияние на экономику и значительно форсировать ее развитие. Это могут быть высокорентабельные ниши с

товарами для особых случаев, сезонными товарами, новинками рынка, комбинированные с товарами массового спроса. В условиях рыночной экономики выручка от продуктов и товаров данной категории существенно превышает совокупные издержки.

Стратегией социально-экономического развития Сибирского федерального округа до 2035 года в качестве одного из приоритетов определено развитие туризма. Наличие благоприятных природных факторов, формирующих рекреационный потенциал территории, богатое историко-архитектурное наследие открывают перспективы развития сферы туризма на территории Черемховского района, что, в свою очередь, позволит создать дополнительные рабочие места, увеличить доходы бюджета и повысить благосостояние населения.

Стратегические ориентиры Черемховского района сформированы на основе принципов устойчивого развития. Суть планирования сводится к пониманию первостепенной роли человека и его благополучия в настоящем и будущем. Понятие устойчивое развитие неразрывно связывает сбалансированное решение социально-экономических проблем с сохранением благоприятной окружающей среды. С данной позиции развитие рассматривается как согласованность процессов экологической, экономической и социальной политики с законами природы. Безусловной стратегической целью национального уровня на всей территории страны является обеспечение реализации прав нынешнего и будущих поколений на пользование природно-ресурсным потенциалом и благоприятную окружающую среду. При реализации каждого экономического направления неотъемлемым условием потребления природно-ресурсного потенциала должен быть принцип рациональности природопользования.

Экономическое развитие Черемховского района является основой для обеспечения качественной жизнедеятельности и способно внести существенные коррективы не просто в стабилизацию негативных тенденций оттока населения с территории района, но и оказать влияние на рост соответствующего показателя. Развитие экономики обеспечивает занятость населения, способствует наполнению бюджетной системы, удовлетворению потребительского спроса в разнообразных товарах, работах и услугах.

Обеспечение стоящих перед районом задач возможно при наличии достаточного уровня инвестиционной активности. В целях повышения эффективности экономики необходимо продолжить целенаправленную работу по привлечению инвестиций, в том числе государственных, содействию реализации перспективных проектов и формированию инвестиционной привлекательности Черемховского района. Основная доля инвестиций

необходима для освоения месторождений полезных ископаемых, обновления основных фондов действующих предприятий, организации производств на базе минерально-сырьевых месторождений, для развития перерабатывающих сельскохозяйственное сырье предприятий и организации деятельности в неосвоенных рыночных сегментах, в том числе нацеленной на высокомаржинальные продукты. Безусловно, в число приоритетных для инвестирования входит развитие сферы инженерно-энергетической и транспортной инфраструктур.

### **2.2.1.1. Освоение минерально-сырьевого комплекса**

Промышленная разработка месторождений минеральных ресурсов – залог развития территории и, следовательно, первоочередной стратегической ориентир. Целесообразность освоения месторождений очевидна. Вовлечение объектов минерально-сырьевого комплекса в эксплуатацию – действенный активатор точек экономического роста.

На сегодняшний день достаточно высокая геологическая изученность минерально-сырьевой базы и данные о наличии объемов полезных ископаемых позволяют говорить об исключительных возможностях и перспективах развития территории. При наличии инвестиционной заинтересованности и проведении достаточных объемов геолого-разведочных работ перспективы освоения могут быть существенно расширены.

Территория Черемховского района характеризуется многочисленными месторождениями разнообразного рудного, нерудного, камнесамоцветного, твердого топливно-энергетического, минерально-строительного сырья, а также пресных подземных вод.

Примечательной особенностью минерально-сырьевой базы района является редкостное качество и крупный размер месторождений, сочетающийся с высокой промышленной ликвидностью заключенного в них сырья. Второй положительной чертой является пространственная сближенность месторождений – важнейший экономический фактор, обуславливающий минимизацию затрат по их освоению за счет создания единой энерготранспортной и социально-бытовой инфраструктур.

#### **Алюминиевое сырье**

На территории Черемховского района сосредоточены месторождения практически всех компонентов алюминиевого производства. Это Гымыльское месторождение высокоглиноземистых аргиллитов, Цаган-Ходинское месторождение химически-чистых известняков, два месторождения лития – Белореченское и Гольцовское, расположенные на сопредельных с Заларинским районом территориях.

Иркутская область является основным продуцентом алюминия в России, на ее долю приходится около 40 % его отечественного производства. Сырье для крупнейших алюминиевых заводов преимущественно импортируется, благодаря чему транспортные издержки в конечной стоимости экспортируемого сырья превышают 30 %.

В связи с актуализацией необходимости импортозамещения, экономически наиболее предпочтительным является размещение глиноземного завода вблизи алюминиевого производства. Необычайно важной задачей для области являются поиски и разведка месторождений алюминиевого сырья – глинозема, вырабатываемого из алюминиевых руд.

Учитывая благоприятные горнотехнические и гидрогеологические условия Гымыльского месторождения высокоглиноземистых аргиллитов, предпосылки для этого есть в Черемховском районе.

На сегодняшний день одной из важнейших экономически обоснованных задач является промышленное освоение месторождений алюминиевого сырья. Учитывая комплекс сырьевых и инфраструктурных составляющих, рентабельность освоения Гымыльского месторождения высокоглиноземистых аргиллитов очевидна.

Принятие решения по запуску глиноземного завода на территории Черемховского района позволит решить ряд конструктивных задач. Среди которых не только конечный результат в виде высококачественного глиноземного сырья, но и весомый вклад в социальную и экономическую обстановку Черемховского района и Иркутской области.

### **Тальк**

Балансовые запасы талька в Иркутской области сосредоточены именно в Черемховском районе. Олотское месторождение высококачественного талька входит в число крупнейших месторождений российского масштаба.

Олот – это единственное место в России, где есть пищевой тальк высочайшего качества. Ближайшее – только в Чехии. Кроме того, это уникальное месторождение, содержащее 75-98 % чистого талька. На долю Олотского месторождения приходится около 95 % всей добычи талька в стране.

В Олотском тальке не обнаружено никаких признаков асбеста и мышьяка, благодаря чему он может свободно применяться в фармацевтике, косметике, пищевой промышленности, а также отсутствует и кристаллический кварц, составляющий в некоторых тальковых рудах 5 и более процентов примеси и способствующий быстрому износу оборудования. Крайне незначительно в нем и содержание тяжелых металлов.

Промышленное освоение месторождения осуществляет предприятие ООО «Байкалруда», осуществляющее добычу и выпуск талька кускового марок ТЭ – 90, Т – 90, Т – 87, Т – 82.

Производством талька молотого и гранулированного на территории района занимается предприятие обрабатывающей промышленности ООО «Байкальские минералы» – крупнейший в России производитель высококачественного молотого талька. Потребителями продукции являются предприятия непрерывного цикла, градообразующие и оборонные предприятия самых различных отраслей промышленности: лакокрасочной, химической, строительной, резинотехнической, металлургической, фармацевтической, пищевой, кровельных материалов, пластмассовой, электродной, керамической, фарфоро-фаянсовой, машиностроительной, целлюлозно-бумажной, карандашной, кабельной, пестицидной и многих других. Залог успешного функционирования – ориентированность на потребителя. Своей миссией предприятие считает осуществление выпуска продукции из собственного сырья, соответствующей потребностям клиентов, а главной задачей – развитие и обновление материально-технической базы, разработка и применение передовых технологий по обогащению и переработке талька.

Запасы месторождения, рентабельность сырья и готовой продукции предполагают перспективу увеличения объемов добычи и обработки что, соответственно, позитивно скажется на экономическом развитии района.

### **Магnezит**

На территории Черемховского района расположено уникальное Савинское месторождение кристаллического магnezита, крупнейшее и лучшее в России и одно из лучших в мире по размерам запасов и качеству руд.

Магnezит – основной вид сырья, используемый в изготовлении огнеупорных материалов для металлургической промышленности. Огнеупорная промышленность является основным потребителем магnezита в России.

В масштабах страны в число основных разрабатываемых объектов входит Саткинское месторождение магnezитов в Челябинской области. По данным открытых источников, запасы магnezита, доступные для открытой добычи, практически отработаны, переход на подземную эксплуатацию ведет к большим финансовым затратам. Подземная добыча магnezита увеличивает себестоимость 1 т. сырья в три раза, а потери при добыче составляют 30 %, что значительно снижает рентабельность производства. Кроме того, подземная добыча характеризуется более низкой производительностью.

Недостаточная обеспеченность объемами производства высококачественных магнезитовых продуктов неизбежно компенсируется значительными импортными поставками.

К промышленному освоению Савинское месторождение практически подготовлено АО «Магир», проводившим работы по разработке и добыче с 1995. С 2003 года освоение объекта остановлено банкротством АО «Магир».

Возобновление освоения месторождения является важнейшей стратегической задачей, не только для Черемховского района и Иркутской области, но и для страны в целом. Месторождение характеризуется высоким качеством исходных ресурсов, что, безусловно, представляет инвестиционную привлекательность. Наибольший экономический эффект будет получен при выходе на конечный промышленный продукт – магнезитовый порошок, получаемый при обжиге сырой руды.

#### **Доломиты для металлургии**

В Черемховском районе разведано и подготовлено к промышленному освоению Правдинское месторождение доломитов для металлургии. Содержание доломита в продуктивных пластах 95-99 %. Доломиты пригодны для производства смолодоломитовых огнеупоров, металлургического заправочного порошка и получения металлического магнезия. Каустический доломит используется для получения новых видов стройматериалов (ксилолит и др.).

Разведка месторождения проводилась с целью создания сырьевой базы для обеспечения металлургическим доломитом и смолодоломитовыми огнеупорами Тайшетского и других металлургических комбинатов Восточной Сибири.

В результате технологических испытаний сделан вывод о пригодности доломитов месторождения для производства смолодоломитовых огнеупоров для кислородных конвертеров и в качестве металлургического заправочного порошка.

В Черемховском районе также известны два проявления доломитов, пригодных для металлургической промышленности: Голуметское и Шарагунское. Оба проявления доломитов отличаются благоприятными условиями разработки и имеют большие прогнозные ресурсы.

#### **Карбонатное сырье для химической промышленности**

Крупным размером и редкостным качеством сырья отличается Цаган-Ходинское месторождение, известняки которого пригодны для использования в химической и цементной промышленности. Мощность пласта «чистых» известняков составляет в среднем около 15 метров.

Технологическими исследованиями установлена пригодность «чистых» известняков для производства карбида кальция, причем отмечена идентичность технологических показателей билютинских и цаган-хадинских известняков. Известняки могут использоваться также в металлургии, для цементного производства и в производстве глинозема.

Освоение месторождения предполагает комплексное использование сырья как для нужд цементного (основное направление использования), так и химического производств. Техничко-экономическими расчетами рентабельность отработки месторождения поставлена в зависимость от строительства дороги на Савинское месторождение магнезитов.

Кроме Цаган-Ходинского месторождения в Черемховском районе известно Юлинское проявление известняков.

Озвученными месторождениями карбонатного сырья (известняков) перспективы Черемховского района не ограничиваются. В ходе геолого-съемочных и поисковых работ выявлено значительное количество точек и участков, где известняки характеризуются достаточным качеством, определяющим возможность их использования в химической, цементной промышленности, черной металлургии, при производстве строительной извести, щебня.

### **Уголь**

Одним из главных минеральных ресурсов Иркутской области в целом и Черемховского района в частности является уголь. На территории района расположены два месторождения каменного угля – Черемховское и Вознесенское.

Черемховское каменноугольное месторождение расположено по обеим сторонам ВСЖД вблизи города Черемхово, в 130 км к северо-западу от города Иркутска. В соответствии с лицензиями на право пользования недрами эксплуатацию Черемховского каменноугольного месторождения осуществляет ООО «Компания «Востсибуголь».

Согласно положениям областной стратегии, к числу перспективных месторождений региона относится Вознесенское угольное месторождение Черемховского района, строительство разрезов на котором способно оказать существенное влияние на развитие угольной добычи в области.

Исследованные угли Черемховского района являются хорошим энергетическим топливом, довольно чистым по содержанию токсичных элементов (ртути, мышьяка, фтора, свинца, бериллия). Такой состав углей является благоприятным с позиций охраны окружающей среды при их любом энергетическом, коммунальном или технологическом применении. По

вещественному составу, качеству и технологическим свойствам угли являются ценным сырьем для химической промышленности.

Сравнительная характеристика качества углей разрабатываемых и перспективных месторождений Иркутской области, в т.ч. расположенных в Черемховском районе, и зарубежных углей приведена в Таблице 3.

Таблица 3

Сравнительная характеристика качества углей

Месторождение	Высшая теплота сгорания, ккал/кг	Зольность, %	Содержание серы, %
Черемховское	6320	15,8	1,2
Вознесенское	6300	16,8	1,0
Ишидейское	6010	15,0	1,4
Жеронское	6430	24,0	0,5
Азейское	5020	21,2	0,5
Мугунское	5030	20,9	1,2
Угли США	6400	13,0	0,7
Угли Китая	6000	13,0	1,0
Угли Австралии	6200	14,0	1,0

Представленные данные свидетельствуют о том, что бурые угли разрабатываемых Азейского, Мугунского месторождений имеют местное значение, а каменные угли Черемховского, Вознесенского, Ишидейского и Жеронского месторождений могут конкурировать на мировом рынке.

Рынок угля характеризуется высоким спросом и, безусловно, представляет существенные возможности для развития угледобычи в Иркутской области, в том числе и на территории Черемховского района, где подготовлено к промышленному освоению крупное Вознесенское каменноугольное месторождение.

Освоению подлежат Присянская, Ныгдинская, Голуметская, Герасимовская угленосные площади. В соответствии с лицензиями геологическое изучение, разведку и добычу каменного угля на соответствующих участках осуществляют ООО «Разрез Вознесенский», ООО «Разрез Ныгдинский», ООО «Разрез Иретский», ООО «Трансуголь», ООО «СибНедра».

На территории района реализуются крупные экспортоориентированные проекты по освоению месторождений каменного угля:

– Освоение Западной площади Мотовского участка Вознесенского месторождения – ООО «Разрез Вознесенский»;

- Разработка участков «Иретский» и «Северный» Голуметской угленосной площади – ООО «Разрез Иретский»;
- «Освоение Ныгдинской площади Парфеновского участка Вознесенского месторождения» – ООО «Разрез Ныгдинский».

Промышленные проекты отличаются перспективой экономического развития, имеют высокую социально-экономическую значимость не только для Черемховского района, но и для Иркутской области, предполагают существенный объем инвестиций в основной капитал, создание рабочих мест и значительную проектную мощность.

### **Офикальцит**

На территории Черемховского района известно два разведанных и подготовленных к эксплуатации месторождения декоративно-поделочного офикальцита: Алзагайское и Камчадал (Южный), которые являются единственными в России.

По результатам физико-механических испытаний камень отвечает требованиям прочных пород, по показателям истираемости он может быть использован для облицовки лестниц и полов при интенсивности движения более 1 000 чел/час.

Физико-механические испытания показали пригодность офикальцита для производства облицовочных блоков. По окраске, рисунку, составу и блочности офикальцита Алзагайского месторождения относятся к I сорту.

Официально добыча офикальцита зафиксирована только в 1991 - 20 т и в 1992 г. – 20 т.

Свои замечательные свойства в качестве декоративно-поделочного сырья алзагайский офикальцит в полной мере проявил в интерьере Иркутского музыкального театра.

Офикальцит участка Камчадал (Южный) отличается необычайно красивой желтой, лимонно-желтой, зеленовато-желтой, реже бледно-зеленой и фисташковой окраской. Камень хорошо режется алмазными дисками с водяным охлаждением, хорошо шлифуется и полируется. При обработке он не разрушается и принимает совершенную зеркальную полировку.

Деятельность по разведке и добыче полезных ископаемых Алзагайского месторождения в соответствии с лицензией осуществляет АО «Байкалкварцсамоцветы».

### **Золото**

Промышленных рудных месторождений золота и его россыпей с подсчитанными запасами в районе не выявлено. Имеются лишь отдельные его проявления. Рекомендованным для дальнейшего изучения объектом является Хужирское месторождение золота. Месторождение связано с селом Инга

Новостроевского муниципального образования грунтовой дорогой протяженностью 30 км.

Кроме того, на территории Черемховского района расположен участок Дээдэ-Борто Зэгэн-Гольского рудного проявления технологически упорных золото-мышьяковых руд. По размеру прогнозных ресурсов данный участок характеризуется как перспективный и нуждается в проведении дополнительных геолого-разведочных работ. Определенные опасения вызывает сложность обогащения упорных мышьяковистых руд.

Деятельность по геологическому изучению, разведке и добыче на участке Дээдэ-Борто Зэгэн-Гольского рудного проявления осуществляет ООО «Забайкал Ойл», реализующий в отношении данного объекта инвестиционный проект.

Также может дать положительный эффект перспектива геологического изучения и добычи россыпного золота участка «Кургинская площадь», деятельность по геологическому изучению, разведке и добыче на котором в соответствии с лицензией осуществляет ООО «Горная компания «Сибцветметзолото».

Таким образом, стратегическое видение и долгосрочные перспективы в обозримом будущем неразрывно связаны с освоением минерально-сырьевого потенциала.

Учитывая результаты геолого-экономической оценки, освоение крупнейших и уникальных месторождений, расположенных на территории Черемховского района, экономически оправдано. Не исключено, что в дальнейшем перспективы освоения могут быть существенно расширены за счет проведения предметных геолого-разведочных работ.

На сегодняшний день поиск и разведка месторождений собственного сырья является одной из первостепенных задач. В данном контексте Черемховский район является уникальной территорией. Констатируемое богатство недр сегодня – основа движущей силы и вектор экономического развития в стратегическом будущем.

Значительный фактор экономической рентабельности – пространственная сближенность месторождений, что способно существенно минимизировать затраты по их освоению. Концентрированное расположение месторождений различных полезных ископаемых при их совместном освоении существенно снизит издержки по созданию и развитию энерготранспортной и коммунально-бытовой инфраструктур.

С позиции рентабельности крупнейшие месторождения целесообразно объединить в горнорудные блоки, специализирующиеся на индивидуальный комплекс полезных ископаемых.

На территории Черемховского района могут быть сформированы следующие горнорудные блоки:

Черемховский – горнопромышленный район, в рамках которого освоению подлежат Черемховское и Вознесенское угольные месторождения, Гымыльское месторождение высокоглиноземистых аргиллитов.

Онотско-Савинский – горнопромышленный район, в рамках которого освоению подлежат Онотское тальковое, Савинское магнетитовое месторождения, а также Цаган-Ходинское месторождение химически-чистых известняков и мраморного оникса и Алзагайское месторождение ювелирно-поделочного камня – офикальцита.

### **2.2.1.2. Развитие агропромышленного комплекса**

Сохранение лидирующих позиций по объемам производимой сельскохозяйственной продукции – одна из приоритетных задач, что представляется особенно актуальным, учитывая высокий спрос на такую продукцию. В масштабах страны наблюдается рост и укрепление позиций сельского хозяйства. Черемховский район, в свою очередь, плодотворно использует возможные ресурсы и является крупнейшей территорией по производству зерна и молока в регионе. Немаловажной задачей является не только привлечение инвестиций в отрасль сельского хозяйства, но и развитие всех сфер аграрно-промышленного комплекса.

Стратегией социально-экономического развития Иркутской области на период до 2036 года в качестве одной из важнейших задач агропромышленного комплекса предусмотрено обеспечение жителей области качественными продуктами питания местных производителей и укрепление продовольственной безопасности региона. Всестороннее развитие агропромышленного комплекса способствует укреплению продовольственной безопасности, повышению уровня самообеспечения жителей основными видами сельскохозяйственной и пищевой продукции.

Продуктивное развитие агропромышленного комплекса возможно при условии сбалансированного синтеза всех функционирующих сфер, в том числе: отраслей, производящих средства производства для сельского хозяйства (сельскохозяйственная техника, минеральные удобрения и комбикорма, сельское производственное строительство); отраслей сельского хозяйства и лесного хозяйства; отраслей, перерабатывающих сельскохозяйственное сырье, а также отраслей, обеспечивающих заготовку, хранение, транспортировку и реализацию продукции агропромышленного комплекса.

Черемховский район обладает значительным аграрным потенциалом, позволяющим обеспечить потребности населения в основных

сельскохозяйственных продуктах питания, что является одним из конкурентных преимуществ и обуславливает целесообразность увеличения объемов аграрного производства в целях обеспечения продовольственной безопасности.

Приоритетным в стратегической перспективе является увеличение объемов производства сельскохозяйственной продукции, рациональное использование земель, развитие перерабатывающих сельскохозяйственное сырье производств и усовершенствование производственных процессов.

В области производства сельскохозяйственной продукции и сырья необходимо сконцентрировать усилия на следующих направлениях:

- расширение посевов сельскохозяйственных культур за счет неиспользуемых земель сельскохозяйственного назначения, повышение почвенного плодородия и урожайности;

- развитие отрасли животноводства;

- увеличение темпов технологической модернизации агропромышленного комплекса и применение новых технологий глубокой и комплексной переработки сельскохозяйственного сырья;

- стимулирование развития кооперации в сфере производства, переработки и реализации сельскохозяйственного сырья и продукции;

- обеспечение возможности сбыта продукции и создание условий для развития предприятий пищевой и перерабатывающей промышленности.

- развитие системы непрерывного агробизнес-образования, как основы подготовки кадров, способных реализовать задачи развития агропромышленного комплекса.

Рациональное использование сельскохозяйственных земель – это, прежде всего, использование их в соответствии с прямым назначением. Площадь земель сельскохозяйственного назначения в земельном фонде района составляет 148 746 га или 15 % от общей площади земель.

В Черемховском районе все хозяйства располагаются на 125 686 га сельхозугодий, 103 681 га из них занимает пашня. По району не используется 8 414 га сельхозугодий, в том числе пашни 4 166 га, 2 206 га зарастает лесом. В разрезе муниципальных образований неиспользуемые сельхозугодья представлены следующим образом: Алехинское – 22 га, Бельское – 1 593 га, Булайское – 54 га, Голуметское – 558 га, Зерновское – 16 га, Каменно-Ангарское – 88 га, Лоховское – 232 га, Нижнеиретское – 82 га, Новогромовское – 54 га, Парфеновское – 1 955 га, Саянское – 3 165 га, Узколуговое – 261 га, Черемховское – 334 га.

Неиспользуемые земли – потенциальный ресурс развития сельскохозяйственной деятельности. Привлечение инвестиций в данную

отрасль с целью полного использования земельных ресурсов, активизация оборота земель сельскохозяйственного назначения является первостепенной задачей, решение которой будет способствовать повышению эффективности использования земель. К рациональному использованию земель относится также сохранение и повышение почвенного плодородия, возможное за счет проведения комплекса мероприятий по мелиорации и поддержанию плодородия почв. Урожайность и качество посевов сельскохозяйственных культур напрямую зависит от качества семян. Для Черемховского района характерным является полная обеспеченность семенами зерновых культур, которые реализуются в районе и за его пределами.

Непосредственным условием увеличения объемов и качества продукции является улучшение кормовой базы и обеспечение сельскохозяйственных животных кормами собственного производства. Повышение качества заготавливаемых кормов и совершенствование сбалансированности рациона напрямую зависят от проведения комплекса организационных и агротехнических мероприятий, а также от технической и технологической модернизации кормопроизводства. Немаловажным в увеличении продуктивности животноводства является возможность приобретения племенных животных. На территории района деятельность по разведению голштинской породы крупного рогатого скота осуществляет СХ АО «Белореченское». Кроме того, дальнейшее развитие животноводства района предполагает строительство предприятий по убою скота и первичной переработке мяса.

Повышение эффективности и конкурентоспособности продукции сельскохозяйственных товаропроизводителей возможно при условии технической и технологической модернизации производственного процесса. Освоение новых технологий способно обеспечить повышение производительности труда и ресурсосбережения в сельском хозяйстве. Сельскохозяйственная отрасль не обладает достаточным запасом прочности и ее эффективность в большой степени зависит от объемов государственной поддержки. Роль сельского хозяйства в развитии территории может быть существенно расширена при его модернизации. Участие сельхозтоваропроизводителей в программах государственной поддержки в сфере развития сельского хозяйства не просто необходимо, данный вид поддержки играет ключевую роль в развитии агропромышленного комплекса.

Актуальным направлением выступает развитие кооперации в сфере производства, переработки и реализации сельскохозяйственного сырья и продукции. На территории района осуществляют деятельность 7 950 личных подсобных хозяйств. Важной задачей для обеспечения сбыта

сельскохозяйственной продукции является наличие и продуктивное функционирование сельскохозяйственных потребительских и производственных кооперативов на территории района.

Стратегией региона в качестве одного из направлений развития агропромышленного комплекса определена организация оптово-распределительных центров – агрологистических комплексов, предназначенных для хранения, первичной переработки, приема, упаковки, транспортировки и реализации сельскохозяйственной продукции, сырья и продовольствия. Развитие данного направления на территории Черемховского района способно обеспечить возможность сбыта продукции и создать условия для развития предприятий пищевой и перерабатывающей промышленности. Создание оптово-распределительного центра позволит обеспечить доступ товаропроизводителям, КФХ и личным подсобным хозяйствам к мощностям для хранения и распределения сельскохозяйственного сырья.

Традиционно с целью реализации продукции и обеспечения жителей района продуктами питания местного производства проводятся выставочно-ярмарочные мероприятия различной направленности, в которых принимают участие сельскохозяйственные предприятия и КФХ. В целях популяризации сельскохозяйственных продуктов Черемховского района и расширения возможностей рынка сбыта необходимо активизировать участие сельхозтоваропроизводителей в ярмарках, проводимых за пределами района.

Сельское хозяйство является важнейшей сферой реализации труда сельского населения. Дальнейшее внедрение системы непрерывного агробизнес-образования на территории района способствует повышению престижа сельскохозяйственных профессий и формированию кадровой базы развития агропромышленного комплекса.

### **2.2.2. Развитие предпринимательства**

Малое и среднее предпринимательство способно внести весомый вклад в развитии экономики Черемховского района. Дальнейшее становление и успешное функционирование предпринимательства позволит решить ряд социально-экономических задач, таких как увеличение занятости и сокращение безработицы, повышение уровня доходности населения и увеличение налоговых отчислений в бюджет, повышение качества и доступности товаров и услуг для жителей Черемховского района. При этом для начала осуществления деятельности не требуется крупных стартовых инвестиций, что делает данную сферу более привлекательной с экономической точки зрения.

Содействие развитию малого и среднего бизнеса, безусловно, является одним из приоритетных стратегических направлений. Необходимо соблюдение

комплекса целенаправленных мер и организация конструктивного диалога с предпринимательским сообществом. Приоритетной стратегической задачей является формирование благоприятной внешней среды для становления, развития и повышения конкурентоспособности предпринимательства на территории Черемховского района.

В целях обеспечения взаимодействия с предпринимательским сообществом в муниципальном образовании будет продолжена работа Совета по развитию малого и среднего предпринимательства. Неизменно актуальным направлением остается реализация механизма информационной поддержки.

Немаловажную функцию выполняет консультационно-методическая помощь начинающих предпринимателей, направленная на стимулирование деловой активности в неосвоенных сегментах. Малый бизнес на территории района характеризуется перспективными неосвоенными или недостаточно освоенными рыночными нишами, такими как сбор и заготовка пищевых лесных ресурсов и лекарственных растений; переработка сельскохозяйственного сырья; животноводство и птицеводство, рыбное хозяйство; тепличные комплексы; селекционная деятельность и семеноводство; строительные материалы; экотуризм; сувенирная продукция; сфера услуг. Стратегической перспективой и очевидной точкой экономического роста является производство высокомаржинальных продуктов, выручка от реализации которых способна существенно превзойти совокупные издержки.

Необходимо проведение целенаправленной работы по популяризации предпринимательской деятельности в молодежной среде, как в основополагающем секторе, генерирующем идеи и формирующем человеческий капитал. В рамках данной задачи важным является реализация социально-образовательных проектов по профессиональному ориентированию, направленных на подготовку молодых людей к предпринимательской деятельности.

Неизменно актуальной задачей в стратегической перспективе является поддержка субъектов малого и среднего предпринимательства. Одним из направлений деятельности по созданию комфортной среды для развития существующего бизнеса является обязанность муниципальных заказчиков осуществить закупки у субъектов малого и среднего предпринимательства в размере не менее 25 %. Также предполагается регулярная актуализация перечня муниципального имущества, свободного от прав третьих лиц (за исключением права хозяйственного ведения, права оперативного управления, а также имущественных прав субъектов малого и среднего предпринимательства), используемого в целях предоставления его во владение и (или) в пользование на долгосрочной основе субъектам малого и среднего предпринимательства и

организациям, образующим инфраструктуру поддержки субъектов малого и среднего предпринимательства, а также физическим лицам, не являющимся индивидуальными предпринимателями и применяющим специальный налоговый режим «Налог на профессиональный доход».

### **2.3. Развитие человеческого капитала**

Соблюдение принципов социальной справедливости и высокого уровня жизни на основе согласования и поддержания баланса интересов всех слоев населения является неотъемлемым условием для функционирования Черемховского района как устойчивой, сбалансированной и вместе с тем развивающейся системы.

Особенностью стратегического развития является понимание особой роли человека в социально-экономическом развитии района, признание значимости развития и приумножения человеческого капитала. Черемховский район в стратегическом будущем – уникальное место, отличающееся богатым природно-ресурсным потенциалом, традиционной и самобытной культурой, место для жизни предприимчивых, патриотичных людей, занимающих активную жизненную позицию и реализующих творческий и трудовой потенциал на благо района.

Под человеческим капиталом понимается совокупность качеств, формирующих человека как развитую, наполненную и гармоничную личность, обладающую комплексом знаний, умений и навыков, реализация которых способна приносить социальную и экономическую пользу. Человеческий капитал – один из долгосрочных факторов развития и основа будущей экономики.

В борьбе за качественный человеческий капитал одна из ведущих функций отводится обеспечению комфортных условий проживания и созданию условий, в которых человек может реализоваться. В целом человеческий капитал воспроизводится в социальной сфере и его качество зависит от качества функционирования социальной сферы. Формирование и накопление человеческого капитала, в данном контексте, представляет собой целенаправленную деятельность. На процесс формирования, накопления и реализации человеческого капитала непосредственное влияние оказывает образование, культура, молодежная политика, физическая культура, социальная поддержка населения и здравоохранение.

Каждому рассматриваемому направлению соответствуют локальные цели развития, но все они находятся во взаимодействии с генеральной целью Стратегии.

### **2.3.1. Повышение качества образования и воспитания**

Развитие сферы образования является важным условием обеспечения устойчивого развития Черемховского района, повышения его конкурентоспособности в формировании и накоплении человеческого капитала. Важность данной сферы обусловлена не просто передачей знаний, образование формирует образ будущего, закладывает определенный набор качеств и черт жителя района. Воспитание здоровых, целеустремленных, инициативных детей и подростков является основой для формирования качественного человеческого капитала на территории, следовательно – одним из первостепенных стратегических ориентиров. Именно в период взросления складываются основные представления о нравственных и жизненных ценностях, проявляются интересы и формируется социальная позиция. Образовательные и воспитательные функции формируют будущего жителя Черемховского района. Заинтересованность подрастающего поколения в судьбе территории сегодня способна стать движущей силой в будущем. От верного направления культивируемых ценностей зависит становление человека-гражданина, патриота, профессионала и т.д.

Развитие отрасли образования в Черемховском районе охватывает такие составляющие сферы, как дошкольное образование, общее образование и дополнительное. Для каждой из сфер характерны приоритетные направления. В сфере дошкольного образования – это обеспечение доступности мест в учреждениях дошкольного образования в соответствии с потребностями жителей. Приоритетным направлением общего образования является достижение высокого качества общего образования, обеспечивающего социализацию и высокие образовательные достижения каждого школьника с учетом индивидуальных особенностей. В сфере дополнительного образования приоритетным является обеспечение условий для личностного самоопределения и самореализации подрастающего поколения.

Кроме исполнения традиционных функций динамично развивающееся общество обязывает сферу образования соответствовать вызовам современности и совмещать в процессе обучения комплекс разнообразных подходов и образовательных механизмов.

Учитывая территориальную специфику и возможности дальнейшего развития агропромышленного комплекса, стратегической задачей является реализация Концепции непрерывного агробизнес-образования в образовательных организациях Черемховского района. Агрошколы, выступающие инновационными площадками по развитию агробизнес-образования, выполняют важнейшую миссию – воспитание ученика, как

гражданина и труженика, способного к осознанному и добровольному выбору сельского образа жизни, сельскохозяйственного труда, на основе знания современных агротехнологий и агробизнеса, готового к умелому сочетанию трудовой деятельности как в агросфере, так и в социокультурной сфере сельских поселений с заботливым и бережным отношением к земле, технике, окружающей природе и к собственному здоровью.

В рамках общего образования должна быть продолжена целенаправленная работа с одаренными детьми. Данное направление требует особого внимания и реализации комплекса взаимосвязанных мероприятий. Перед образовательными организациями стоит приоритетная задача раннего выявления и поддержки талантливой молодежи как потенциального стратегического ресурса. От ее решения в конечном итоге зависит интеллектуальный, творческий и экономический потенциал района, области, государства. Одаренным детям должны быть предоставлены условия образования, способствующие максимальной реализации их возможностей. В образовательных организациях будет продолжена внеурочная деятельность различной направленности: риторика, культура общения, конструирование, истоки нравственности, азбука этики и многое другое. В образовательные программы необходимо продолжить внедрение технологий развивающего обучения и воспитания. Актуальным в дальнейшем останутся и традиционные формы работы – проведение предметных олимпиад, интеллектуальные марафоны, научно-практические конференции для школьников.

Дополнительное образование детей и подростков выражается в мотивации к творчеству, искусству, спорту, способствует социализации и реализации личностного потенциала. На территории района функционируют Детская школа искусств, Детско-юношеская спортивная школа и Центр внешкольной работы. В учреждениях представлены образовательные программы для музыкального и художественного отделения: фортепиано, хоровое пение, народные инструменты, музыкальное исполнительство, живопись, художественное искусство, раннее эстетическое развитие; реализуются образовательные программы по волейболу, лыжным гонкам, настольному теннису, футболу, самбо, хоккею с мячом, баскетболу, пауэрлифтингу, велоспорту; представлены различные направления кружковой деятельности. Кроме того, во всех общеобразовательных организациях района действуют дополнительные общеразвивающие программы разной направленности: эколого-биологическая, туристско-краеведческая, спортивная, художественная, техническая. Объекты дополнительной занятости и дополнительного образования детей имеют высокую социальную значимость. Это крайне важные объекты, выполняющие стратегическое предназначение в

воспитании подрастающего поколения, культивировании моральных ценностей и здорового образа жизни. Обеспечение нормативного состояния соответствующих объектов входит в число первостепенных задач.

Ключевым направлением развития в части повышения кадрового потенциала всех сфер образования, безусловно, является повышение привлекательности отрасли для молодых специалистов, а также повышение квалификации педагогического состава образовательных учреждений.

Повышение профессионального уровня педагогических работников создает ресурсную базу для формирования человеческого капитала и является непосредственной обязанностью, регламентированной федеральным законодательством. Предполагается обеспечение повышения квалификации и организация переподготовки педагогических работников для повышения их личностных и профессиональных компетенций. Необходимо поддерживать педагогов, имеющих высокие профессиональные достижения, и обеспечить мотивацию к совершенствованию профессиональных качеств, в том числе посредством участия в муниципальных и региональных конференциях, семинарах, выставках, фестивалях по обмену инновационным и педагогическим опытом.

Особого внимания, по-прежнему, требует создание комфортных, безопасных условий для участников образовательных отношений и развитие единой информационно-образовательной среды.

Неотъемлемым направлением сферы образования, безусловно, является воспитательная составляющая. Наставники и педагоги выполняют важнейшие функции в становлении личности детей и подростков. Культивируемые ценности должны быть нацелены на воспитание целеустремленных детей и подростков, для которых важны уважение к семье и традициям, личностное развитие и возможности самореализации.

### **2.3.2. Сохранение и развитие культуры**

Развитие и реализация культурного и духовного потенциала личности представляется особенно важным направлением в условиях формирования человеческого капитала. Сфере культуры отводится одна из ведущих ролей, формирующих человеческий капитал. Уровень культурного развития и нравственные ориентиры человека формируются только в культурной среде. Развитие личности вызывает потребности в культурно-творческом выражении и осознании культурных ценностей, поэтому приоритетным является создание условий для развития культурного потенциала жителей и реализации единой культурной политики на территории района.

Культура в Черемховском районе представляет собой стратегический ресурс, синтезирующий историко-культурное наследие в сочетании с самобытностью народного творчества и уникальностью декоративно-прикладного мастерства, обуславливающий интерес и внимание к району со стороны внешней общественности. Культурное достояние является базовым элементом идентичности Черемховского района, важнейшим фактором формирования отношения к району со стороны жителей и гостей территории.

Для обеспечения жителям и гостям района возможности гармоничного личностного развития на основе их приобщения к культуре необходима реализация комплекса целенаправленных мер. В планируемый период необходимо обеспечить развитие библиотечного и музейного дела, традиционной народной культуры, сохранение и популяризацию объектов культурного наследия, а также совершенствование дополнительного образования детей в сфере культуры. Культурное наследие представляется необходимым рассмотреть с позиции развития выездного культурного туризма. На территории Черемховского района для этого есть предпосылки – наличие уникальных объектов – Церковь Сретения Господня и Сторожевая башня. Актуальным стратегическим направлением является развитие краеведческого туризма и формирование культурных брендов территории.

В целях повышения культурной активности населения необходимо стремиться к повышению качества и разнообразию культурно-досуговых мероприятий. Неотъемлемой составляющей так же является повышение уровня доступности культурных благ для населения и максимальное обеспечение населения услугами культуры, в том числе за счет осуществления нестационарных форм обслуживания – Библиобус, Автоклуб.

### **2.3.3. Развитие физической культуры и спорта, проведение эффективной молодежной политики**

Развитие физической культуры и вовлечение населения в занятия спортом – одно из первостепенных направлений социальной политики, уровень эффективности которого оказывает непосредственное влияние на формирование и реализацию качественного человеческого капитала. Поэтому обеспечение условий для развития на территории Черемховского района физической культуры является приоритетной задачей. Особенно важно обратить внимание на развитие детско-юношеского и массового спорта.

Молодежная политика в Черемховском районе реализуется в целях создания правовых, экономических, социальных, организационных условий для становления и развития молодых граждан, успешной реализации ими своих конституционных прав, участия молодежи в системе общественных отношений

и реализации экономического, интеллектуального и духовного потенциала в интересах общества и государства.

Осуществление молодежной политики способно внести существенные коррективы в процесс социализации молодежи. Перенимая существующий опыт и внося новшества, молодые граждане выполняют особые социальные функции и являются потенциальным ресурсом развития территории, следовательно, базисом для накопления человеческого капитала.

Приоритетными направлениями в стратегическом будущем должны стать популяризация патриотизма, добровольчества, социальной активности, духовно-нравственных ценностей, интеллектуального и физического развития в молодежной среде. Каждому направлению необходим комплекс целенаправленных мероприятий, внедрение эффективных форм и методов работы. Необходимо продолжить работу по разработке и внедрению на территории Черемховского района правового, организационного и финансового механизма государственной и муниципальной поддержки молодых семей и молодых специалистов в решении жилищной проблемы.

Актуальным стратегическим направлением является создание условий для социализации, саморазвития и самореализации молодых людей. Открытие на территории района молодежного центра способствует консолидации всех направлений молодежной политики и созданию условий для их успешной реализации.

#### **2.3.4. Повышение качества и доступности социальной поддержки населения**

Конкурентоспособность Черемховского района в долгосрочной перспективе будет определяться, в том числе, за счет всесторонней реализации модели социально ориентированного развития. Эффективная система социальной поддержки населения является основой благополучия наименее защищенных слоев населения района.

Исходя из специфики социально-демографической ситуации, а также основных проблем, существующих в сфере социальной поддержки населения, необходима реализация комплекса мер по ряду социально значимых направлений.

Улучшение условий жизнедеятельности людей с ограниченными возможностями здоровья может быть достигнуто на основе обеспечения безбарьерной среды. Комплекс соответствующих мероприятий предполагает создание условий для беспрепятственного доступа к жилым домам, объектам образования, культуры и спорта, приспособление учреждений социальной инфраструктуры к обслуживанию инвалидов, а также проведение культурно-

массовых мероприятий, направленных на социализацию взрослых и детей с ограниченными возможностями.

Неизменно актуальным направлением остается создание условий для функционирования и развития на территории района ветеранского движения, а также поддержка мероприятий, проводимых для пожилых людей.

### **2.3.5. Сохранение и укрепление здоровья населения**

Показатели здоровья населения оказывают существенное влияние практически на все направления развития территории. Сохранение и укрепление здоровья, в том числе детей и молодежи входят в число важнейших задач социально ориентированной политики.

В связи с этим необходимым представляется обеспечение доступности и улучшение качества оказания медицинской помощи населению, а также повышение эффективности медицинских услуг, объемы, виды и качество которых должны соответствовать уровню заболеваемости и потребностям населения Черемховского района.

В рамках компетенции органа местного самоуправления система мер должна предусматривать содействие повышению качества оказания специализированной медицинской помощи в поселениях района, кадровой обеспеченности, а также профилактику социальных заболеваний. Организация обследования граждан на территории района, оплата за обучение студентов в средне-специальных учебных заведениях, единовременные выплаты молодым специалистам, реализация комплекса превентивных мер по профилактике социально опасных заболеваний, безусловно, способствуют повышению качества оказания медицинских услуг населению Черемховского района.

### **2.4. Повышение качества жизни населения**

Комфортность и качество жизни неразрывно связаны с обеспечением безопасности жизнедеятельности, функционированием сфер жилищно-коммунального комплекса и развитием инфраструктуры в поселениях района. Вопросы предупреждения и ликвидации чрезвычайных ситуаций, профилактики правонарушений, безопасности дорожного движения, обеспечения экологического благополучия территории и улучшения инфраструктуры поселений являются результирующими в повышении качества жизни и становлении устойчивого социально-экономического развития на территории района.

Создание условий для устойчивого и комфортного развития территорий поселений, обеспечение высокого качества предоставляемых жилищно-коммунальных услуг, предоставление возможности улучшения жилищных

условий, внедрение энергосберегающих технологий в жилищном фонде и на объектах социальной сферы, благоприятная экологическая обстановка – это важнейшие показатели благосостояния населения, социальной и экономической стабильности района.

Локальные цели развития каждой из сфер, направленные на повышение качества жизни на территории района, включают комплекс тактических задач и соответствуют главной стратегической цели развития.

#### **2.4.1. Повышение безопасности жизнедеятельности населения**

Безопасность жизнедеятельности на территории района – это целенаправленный процесс создания необходимого уровня защиты и комфорта жителей. Повышение безопасности является стратегическим приоритетом и предполагает совершенствование качественных характеристик уровня защиты и комфорта.

Обеспечение безопасности жизнедеятельности населения района включает комплекс направлений, в числе которых повышение безопасности дорожного движения, улучшение условий и охраны труда, профилактика правонарушений, экстремизма и терроризма, а также профилактика злоупотребления наркотическими средствами и психотропными веществами. Каждое из направлений требует консолидированных действий и конструктивного диалога администрации района, государственных структур, предприятий всех форм собственности и жителей района.

Безопасность дорожного движения на территории района зависит от транспортно-эксплуатационных характеристик существующей дорожной сети дорог общего пользования местного значения и соблюдения правил дорожного движения всеми участниками дорожного движения. Важным в данном направлении представляется проведение ремонтных работ и обеспечение содержания автодорог, реализация комплекса мероприятий по предупреждению детского дорожно-транспортного травматизма.

Улучшение условий и охраны труда в Черемховском районе может быть обеспечено за счет активизации деятельности по проведению специальной оценки условий труда, информационного обеспечения и пропаганды охраны труда, непрерывной подготовки работников по охране труда на основе современных технологий обучения. Эффективность мероприятий по охране труда выражается в сокращении числа случаев производственного травматизма и профессиональных заболеваний в организациях.

Профилактика правонарушений, экстремизма и терроризма, а также злоупотребления наркотическими средствами и психотропными веществами должна преследовать, в первую очередь, обеспечение надлежащего уровня

защиты общественного порядка, прав и свобод граждан, проживающих на территории района. Учитывая сложность и многообразие факторов, влияющих на состояние и динамику преступности, обеспечение всесторонней защиты прав и свобод граждан на территории района может быть достигнуто только на основе объединения усилий органов местного самоуправления, общественных формирований и правоохранительных органов по обеспечению законности и правопорядка. Вопросы общественной безопасности и правопорядка входят в число первоочередных и затрагивают жизненно важные интересы каждого гражданина. Взаимодействие администрации района и правоохранительных органов должно быть усилено при профилактике правонарушений среди несовершеннолетних, выявлении и устранении причин и условий, способствующих совершению правонарушений в общественных местах, преступлений против собственности, а также при профилактике терроризма и экстремизма.

#### **2.4.2. Совершенствование жилищно-коммунального комплекса и развитие инфраструктуры в поселениях района**

Функционирование жилищно-коммунального комплекса определяет качество жизни в его традиционном понимании. От того, насколько слаженно и оперативно службы отрасли осуществляют свою ежедневную деятельность, реагируют на штатные и внештатные ситуации зависит обеспечение бытового комфорта жителей.

Совершенствование жилищно-коммунального комплекса и развитие инфраструктуры в поселениях района возможны при повышении уровня комплексного обустройства населенных пунктов, обеспечении реализации мер по охране окружающей среды и повышении эффективности использования энергетических ресурсов.

Особое внимание должно быть направлено на повышение надежности функционирования коммунальных систем жизнеобеспечения, переход на энергосберегающие технологии и снижение затрат на энергетические ресурсы.

Значимым приоритетом развития жилищно-коммунального комплекса района продолжает оставаться использование механизмов привлечения частных инвестиций (муниципально-частное партнерство). Получение частным оператором долгосрочного права управления коммунальным имуществом позволит создать условия для привлечения внебюджетных средств с целью финансирования мероприятий по модернизации объектов теплоснабжения, водоснабжения и водоотведения. В число первоочередных задач входит заключение и эффективная реализация концессионных соглашений в отношении объектов тепло- и водоснабжения в поселениях района.

### **2.4.3. Обеспечение эффективности муниципального управления и развитие гражданского общества**

Неизменно актуальным остается повышение качества муниципального управления и профессиональных компетенций управленческих кадров. Главной целью повышения качества системы муниципального управления является высокая эффективность деятельности органов местного самоуправления по достижению целей социально-экономического развития Черемховского района.

Стратегическое значение для осуществления эффективного муниципального управления выполняет бюджетная политика муниципалитета, которая должна быть направлена на сокращение неэффективных расходов и повышение доходного потенциала территории.

Особое внимание по-прежнему должно быть нацелено на максимально эффективное использование объектов муниципальной собственности.

Система муниципального управления предполагает конструктивный диалог органов местного самоуправления с жителями территории. В Черемховском районе успешно реализуются принципы административной реформы, предполагающие снижение административных барьеров, а также повышение качества предоставления муниципальных услуг. В целях дальнейшего совершенствования механизма предоставления услуг жителям района будет продолжено взаимодействие с многофункциональным центром предоставления услуг, а также улучшение механизма межведомственного информационного взаимодействия.

Безусловную значимость представляет развитие условий по обеспечению общественного согласия и открытости процесса осуществления муниципального управления для жителей района. Совершенствование муниципального управления находится в непосредственном взаимодействии с развитием гражданского общества. Во исполнение действующего законодательства на территории района будет продолжена работа по реализации механизмов действия электронного правительства.

Неизменно актуальным является оперативное взаимодействие с населением и обеспечение доступности информации об осуществлении местного самоуправления.

Степень вовлечения граждан в процесс местного самоуправления, в обсуждение и принятие решений по общественно значимым вопросам является результирующим показателем эффективности муниципального управления. Конструктивный диалог с представителями общественности и гражданами, возможность каждого проявить инициативу и быть услышанным, прозрачность осуществления ежедневной деятельности администрации, доступность и

наглядность соответствующих информационных материалов – залог осуществления качественного процесса местного самоуправления.

#### **2.4.3.1. Управление муниципальными финансами**

Одним из стратегических приоритетов, оказывающих непосредственное влияние на стабильное функционирование территории, является повышение качества управления муниципальными финансами. Характеризовать соответствующее управление как эффективное в долгосрочной перспективе представляется возможным за счет обеспечения сбалансированности и устойчивости районного бюджета, а также обеспечения равных условий для устойчивого исполнения расходных обязательств поселений района.

Проведение взвешенной и предсказуемой бюджетной и налоговой политики обеспечивают финансовую стабильность района. Эффективное, ответственное и прозрачное управление общественными финансами является базовым условием для устойчивого экономического роста, модернизации экономики и социальной сферы. Совершенствование бюджетного процесса требует постоянного развития существующих и внедрения новых механизмов, повышающих качество его осуществления.

Безусловной задачей является повышение доходной части бюджета, исполнение бюджетов поселений, входящих в состав муниципального района, в том числе предоставление дотаций из бюджета муниципального образования на выравнивание уровня бюджетной обеспеченности поселений. Немаловажным направлением остается совершенствование автоматизации учетного процесса, создание условий для повышения эффективности управления муниципальными финансами, обеспечение открытости бюджетного процесса, реализация комплекса мероприятий по повышению финансовой грамотности населения. В числе актуальных направлений – содействие повышению финансовой грамотности населения.

#### **2.4.3.2. Управление муниципальным имуществом**

Основополагающим в управлении муниципальным имуществом является обеспечение его эффективного использования. Формирование системы эффективного управления муниципальной собственностью является одним из элементов, позволяющих решить задачу увеличения доходов бюджета за счет приватизации объектов недвижимого имущества, вовлечения в оборот максимального количества земельных участков, находящихся в собственности муниципального образования.

Действенным инструментом в данном направлении является инвентаризация муниципальных объектов недвижимости, главная цель

которой – вовлечение в хозяйственный оборот объектов недвижимости, свободных земельных участков, бесхозного имущества. Проведение мероприятий по межеванию, установлению границ земельных участков под жилыми домами и постановке их на кадастровый учет способствует актуализации их кадастровой стоимости, что в свою очередь, способствует корректному установлению налогооблагаемой базы, а также стимулированию собственников к рациональному использованию земель. Кроме того, необходимо обеспечить реализацию комплекса мероприятий по выявлению правообладателей ранее учтенных объектов недвижимости.

#### **2.4.3.3. Повышение качества профессионального уровня управленческих кадров и совершенствование общественных отношений**

Компетенция управленческих кадров – глобальный стратегический ресурс, неотъемлемая составляющая на пути достижения целей социально-экономического развития территории. Без должного уровня профессионализма и приверженности делу не представляется возможным ежедневная работа по решению вопросов местного значения. Особую роль в данном контексте приобретает система обучения управленческих кадров, преследующая рост личностного и профессионального потенциала. Немаловажным выступает и стимулирование сотрудников к поиску внутренней мотивации при решении возложенных задач. Кроме того, необходимо активизировать работу по привлечению молодых специалистов. Безусловным плюсом такой деятельности является возможность профессионального развития в условиях индивидуальной корпоративной культуры.

Совершенствование слаженного, полноценного и прозрачного механизма функционирования системы местного самоуправления – ключевое направление, диктуемое федеральным законодательством. Самоорганизация местного сообщества в Черемховском районе осуществляется в форме территориальных общественных самоуправлений (далее – ТОС), работа которых направлена на повышение качества и уровня жизни населения.

Активная деятельность председателей ТОС совместно с жителями территории позволяет эффективно решать вопросы местного значения. Для сельской местности данная форма взаимодействия представителей общественности с органами местного самоуправления дает возможность решения значимых проблем в рамках конструктивного диалога. Дальнейшее содействие становлению и развитию территориальных общественных самоуправлений на территории района является одним из важных направлений общественной жизни Черемховского района.

Кроме того, на дальнейшее развитие общественных отношений должна быть направлена работа по содействию деятельности Общественной палаты, обеспечивающей общественный контроль деятельности органов местного самоуправления.

Условиями динамичного развития района является консолидация общества, единство власти и населения, широкий диалог между ними. Целенаправленная работа администрации района направлена на предоставление возможности всем гражданам включиться в процесс осуществления местного самоуправления, в процесс выработки и принятия решений.

Дальнейшее совершенствование механизмов инициативного бюджетирования входит в число первостепенных задач. Существующие проекты «Народные инициативы» и «Инициативные проекты» являются действенными инструментами консолидированного взаимодействия граждан и органов местного самоуправления, позволяющими реализовать приоритетные социальные мероприятия.

В целях дальнейшего снижения административных барьеров необходимо продолжить целенаправленную работу по повышению качества предоставления муниципальных услуг. В число приоритетных задач входит взаимодействие с многофункциональным центром предоставления услуг и совершенствование механизма межведомственного информационного взаимодействия. Кроме того, необходимо продолжить работу по обеспечению оперативного взаимодействия с населением.

Не менее важным представляется дальнейшее обеспечение прав граждан на доступность информации о деятельности администрации района и структурных подразделений путем публикации информационных материалов различной тематической направленности на официальном сайте муниципального образования и официальных страницах в социальных сетях. Развитие существующего информационного пространства будет осуществлено с учетом потребностей жителей в получении качественных и достоверных сведений.

Неотъемлемой составляющей исполнения ежедневной деятельности по реализации исполняемых полномочий в сфере местного самоуправления является обеспечение перехода к применению отечественного программного обеспечения.

### РАЗДЕЛ 3. ТЕРРИТОРИАЛЬНОЕ РАЗВИТИЕ МУНИЦИПАЛЬНЫХ ОБРАЗОВАНИЙ

Стратегической перспективой территориального развития поселений Черемховского района является преобладание основополагающих целей социально-экономического развития территории в целом. Безусловным ориентиром для каждого поселения выступает реализация модели социально ориентированного развития и повышение качества человеческого капитала. Неотъемлемым направлением является реализация экономического потенциала (минерально-сырьевого и аграрного) с учетом индивидуальных конкурентных преимуществ.



Учитывая пространственную локализацию минерального сырья, точки экономического роста преимущественно связаны с такими муниципальными образованиями района, как Голуметское, Новостроевское, Онотское, Парфеновское, Тальниковское, Тунгусское.

Ресурсный потенциал сосредоточен также в поселениях аграрной специализации, где высок уровень развития крестьянских фермерских хозяйств, личных подсобных хозяйств, а также имеются резервы неиспользуемых земель сельскохозяйственного назначения. Все это определяет возможность развития кооперации в сфере производства, переработки и реализации сельскохозяйственного сырья и продукции. Таежные территории района богаты запасами восполняемых природных ресурсов и перспективны для развития лесного хозяйства, включающего сбор и заготовку пищевых лесных ресурсов и лекарственных растений.

## Михайловское городское поселение

Михайловское городское поселение расположено в северо-восточной части Черемховского района и является самым крупным по численности населения поселением района, его численность составляет 26,4 % от общей численности населения района, а именно – 7 477 человек. Площадь поселения составляет 13,573 км<sup>2</sup>, в состав входят два населенных пункта. Удаленность от административного центра – города Черемхово составляет 38 км.

Существующее транспортное обеспечение с населенными пунктами за пределами поселения представлено автомобильными дорогами, а также железнодорожным транспортом. По территории муниципального образования проходит Восточно-Сибирский участок Транссибирской железнодорожной магистрали (станция Половина) и магистральная автодорога федерального значения Р-255 «Сибирь», связывающие его с центральными и дальневосточными регионами России и способные обеспечить необходимые транспортно-экономические связи. Дороги местного значения связывают Михайловское городское поселение с городом Черемхово, Узколугским и Зерновским муниципальными образованиями. По территории поселения проходят автодороги общего пользования «Восточный-Касьяновка-Михайловка» и «Михайловка-Березовка».

Отраслевая структура экономики включает административные и социальные бюджетные организации, предприятия малого и среднего бизнеса. В экономике поселения преобладающий сегмент занимает непроизводственная сфера, преимущественно торговля. Осуществляют деятельность так же организации в сферах обрабатывающее производство, обеспечение электрической энергией, газом и паром, водоснабжение, водоотведение, организация сбора и утилизации отходов, строительство, транспортировка и хранение, деятельность по операциям с недвижимым имуществом. Промышленное производство представлено предприятиями: ООО «Сибирские порошки», ООО «Михайловский завод по производству металлизированных окатышей», ООО «МеталлАктивГрупп». Строительство и транспорт представляют ООО «Магистраль», ООО «ЖДЦ», АО «ДСК 156».

Социальную инфраструктуру формируют бюджетные организации. Сфера культуры представлена организациями – Районный Дом культуры «Жарки», Историко-краеведческий музей, Межпоселенческая библиотека. Образовательные учреждения включают две общеобразовательные школы, три детских сада. На территории поселения расположены поликлиника и стационар, относящиеся к ОГБУЗ «Черемховская ГБ № 1».

Для отдыха населения организованы сквер Новогодний, сквер Победы, сквер Школьный, территория Обелиска Воинской Славы Михайловского городского поселения, площадка возле Районного Дома культуры «Жарки», многофункциональная спортивная площадка, спортивная площадка ГТО, площадка с воркаутом, детские площадки.

За отчетный период 2017-2022 годы на территории поселения были реализованы масштабные инфраструктурные проекты: строительство полигона твердых бытовых отходов, строительство пешеходного перехода (виадука).

Кроме того, был реализован комплекс мероприятий по капитальному ремонту инженерных сетей, ремонту котельного и котельно-вспомогательного оборудования, капитальному и текущему ремонту автомобильных дорог, строительству многофункциональной спортивной площадки, также проведены работы по благоустройству общественных пространств, ремонту дворовых территорий, установке дополнительного освещения, осуществлено приобретение детских игровых комплексов.

В ближайшей перспективе на территории поселения будет завершен социально значимый инфраструктурный проект – капитальный ремонт нежилого здания (бывшая школа № 2) для размещения в нем Детской школы искусств.

Вблизи Михайловского городского поселения (0,5 км) и железнодорожной станции Половина расположен центральный участок Трошковского месторождения легкоплавких глин. До 2004 года работы по добыче огнеупорных глин на центральном участке Трошковского месторождения в соответствии с лицензией осуществляло предприятие АО «Восточно-Сибирский огнеупорный завод». Крупнейшее в стране Трошковское месторождение каолиновых огнеупорных глин, десятилетиями обеспечивавшее сырьем Восточно-Сибирский огнеупорный завод, выведено из эксплуатации, а завод, являвшийся градообразующим для поселка Михайловка предприятием, остановлен.

Трошковское месторождение остается крупнейшим в России, в нем сосредоточено 7,9 % запасов огнеупорных глин России. При наличии потребности промышленных предприятий в изделиях из трошковских глин, возможно возобновление освоения месторождения. Проведение цикла технолого-экономических и маркетинговых исследований по изысканию иных (кроме производства огнеупоров) сфер применения трошковского сырья, технологий передела способствует расширению перечня возможных потребителей и рынков сбыта.

В 2,5 км северо-западнее поселка Михайловка располагается свободная инвестиционная площадка размером 30 га, относящаяся к категории земель

сельскохозяйственного назначения с возможностью размещения сельскохозяйственных объектов. Территория площадки примыкает к федеральной автодороге Р-255 «Сибирь», находится в 2 км от железнодорожной станции. Государственная собственность на земельный участок не разграничена, обременения отсутствуют, может быть предоставлен в пользование на условиях аренды.

Наличие конкурентных преимуществ и реализация политики социально ориентированного развития способны оказать влияние на сокращение негативной тенденции оттока населения. В стратегической перспективе Михайловское городское поселение ориентировано на повышение уровня благоустройства территории, обеспечение комфортных и безопасных условий для проживания граждан, развитие досуга и мер социальной поддержки жителей.

### **Алехинское сельское поселение**

Алехинское сельское поселение расположено в северо-восточной части Черемховского района. Численность населения составляет 1 616 человек. Площадь муниципального образования – 120,873 км<sup>2</sup>, в состав входят 4 населенных пункта. Расстояние до города Черемхово составляет 9,5 км.

Территорию поселения пересекает федеральная автодорога Р-255 «Сибирь». По территории поселения проходит автодорога общего пользования межмуниципального значения «Черемхово-Средний Булай». Населенные пункты связаны между собой сетью автомобильных дорог общего пользования местного значения.

Отраслевая структура экономики включает административные и социальные бюджетные организации, предприятия малого и среднего бизнеса в сфере промышленности (обрабатывающие производства, обеспечение электрической энергией, газом и паром, водоснабжение, водоотведение, организация сбора и утилизации отходов), сельского хозяйства, торговли. Промышленное производство представлено организациями: ООО «Байкальские минералы», ООО «Разрез Вознесенский», ООО «Разрез Ныгдинский», ООО «Ремонтный завод», ООО «Дома Сибири».

Предприятие ООО «Байкальские минералы» занимается обработкой тальковой руды, добываемой ООО «Байкалруда» на Олотском месторождении талька, и является основополагающим предприятием сферы «обрабатывающие производства» для Черемховского района в целом. Совершенствование производственных процессов способствует повышению эффективности деятельности предприятия и развитию территории в долгосрочной перспективе.

Предприятия ООО «Разрез Вознесенский», ООО «Разрез Ныгдинский», зарегистрированные на территории поселения, реализуют в Черемховском районе инвестиционные проекты по освоению месторождений каменного угля. Промышленные проекты отличаются перспективой экономического развития, предполагают существенный объем инвестиций в основной капитал, создание рабочих мест и значительную проектную мощность.

Социальную инфраструктуру формируют бюджетные организации. В сфере культуры функционируют Дом культуры в селе Алехино и два сельских клуба в деревнях Заморская и Средний Булай. Образовательные учреждения включают общеобразовательную школу в селе Алехино, два детских сада в селе Алехино и деревне Паршевникова. На территории поселения расположена врачебная амбулатория в селе Алехино и фельдшерско-акушерские пункты в деревнях Паршевникова и Средний Булай, относящиеся к ОГБУЗ «Черемховская ГБ № 1».

За отчетный период 2017-2022 годы на территории поселения был реализован комплекс мероприятий, направленных на инфраструктурное преобразование территории и улучшение качества жизни жителей: текущий ремонт автомобильных дорог, благоустройство общественных территорий, установка уличного освещения, устройство автомобильной парковки, приобретение и установка котельного оборудования, приобретение игрового оборудования для детских площадок, текущий ремонт учреждений культуры.

На территории Алехинского муниципального образования частично расположены месторождения доломитов и каменного угля, а также проявления огнеупорных глин. В частности, на территории поселения расположено Правдинское месторождение доломитов.

Населенные пункты окружают земли сельскохозяйственного назначения, луга, лесной массив. Большую площадь в границах муниципального образования занимают зоны сельскохозяйственного назначения – 72,5 %. На территории поселения не используется 22 га сельхозугодий.

На территории поселения действуют две молочно-товарные фермы ОПХ «Петровское» СХ АО «Белореченское». Ферма в деревне Паршевникова (поголовье коров 473), ферма в деревне Средний Булай (поголовье коров 268). Объекты оснащены оборудованием для доения и охлаждения молока.

В 1,2 км юго-западнее села Алехино расположен инвестиционно привлекательный земельный участок из земель промышленности площадью 2,2 га, предназначенный для размещения объектов промышленности 4,5 класса опасности. Территория площадки на 3 км удалена от федеральной автодороги Р-255 «Сибирь» и на 4 км удалена от железнодорожной станции. Государственная собственность на земельный участок не разграничена,

обременения отсутствуют, может быть предоставлен в пользование на условиях аренды.

В 2,6 км юго-западнее села Алехино расположена инвестиционная площадка площадью 8,7 га, относящаяся к категории земель промышленности с возможностью размещения объектов промышленности 4,5 класса опасности. Земельный участок расположен в 3 км от федеральной автодороги Р-255 «Сибирь», в 4 км от железнодорожной станции. Государственная собственность на земельный участок не разграничена, обременения отсутствуют, может быть предоставлен в пользование на условиях аренды.

Высокая концентрация личных подсобных хозяйств (649) определяет возможность создания сельскохозяйственных потребительских и производственных кооперативов, способных осуществлять торгово-закупочную деятельность и способствующих развитию перерабатывающих сельскохозяйственное сырье производств.

Наличие действующих на территории промышленных предприятий, объектов сельскохозяйственного назначения и перспективных для экономического развития направлений позиционируют Алехинское муниципальное образование как территорию с высоким уровнем конкурентных преимуществ. Определяющими факторами концепции развития являются непосредственная близость поселения к городу Черемхово, а также связь с дорогой федерального значения Р-255 «Сибирь». Близость расположения к федеральной трассе предполагает развитие экономического потенциала в том числе за счет создания придорожного сервиса, включающего объекты коммерческого назначения. Учитывая незначительную удаленность от города Черемхово, возможным представляется развитие индивидуального жилищного строительства и, как следствие, увеличение численности населения муниципального образования. Актуальным направлением остается комплексное обеспечение условий жизнедеятельности, включая совершенствование объектов социальной сферы.

### **Бельское сельское поселение**

Бельское сельское поселение расположено в восточной части Черемховского района. Численность населения составляет 1 459 человек. Площадь муниципального образования – 235,683 км<sup>2</sup>, в состав входят 7 населенных пунктов. Расстояние до города Черемхово составляет 33 км.

По территории поселения проходят автодороги общего пользования межмуниципального значения «Новосибирск-Иркутск»-Бельск-Поморцева, Бельск-«Усолъе-Белореченск-Мишелевка-Михайловка», «Ключи-Елань».

Населенные пункты связаны между собой сетью автомобильных дорог общего пользования местного значения.

Отраслевая структура экономики включает административные и социальные бюджетные организации, предприятия малого бизнеса в сфере сельского хозяйства и торговли. Сельское хозяйство представлено деятельностью ООО «Агро Ф» и крестьянскими (фермерскими) хозяйствами.

Социальную инфраструктуру формируют бюджетные организации. В сфере культуры осуществляют деятельность Дом народного творчества и Культурно-досуговый центр в селе Бельск, сельский клуб в деревне Ключи. Образовательные учреждения включают общеобразовательную школу в селе Бельск, начальную школу в деревне Ключи, два детских сада в селе Бельск и деревне Ключи. На территории поселения расположена врачебная амбулатория в селе Бельск, относящаяся к ОГБУЗ «Черемховская ГБ № 1».

За отчетный период 2017-2022 годы на территории поселения был реализован комплекс мероприятий, направленных на инфраструктурное преобразование территории и улучшение качества жизни жителей: благоустройство общественных территорий, установка спортивного корта, зимней горки, уличных тренажеров, детской площадки.

В поселении расположены проявления железа, глины (кирпичной и керамзитовой), торфа, а также месторождения песчано-гравийной смеси и каменного угля.

На территории поселения протекают реки: Белая, Малая Белая, Большая Белая и другие мелкие водотоки. Населенные пункты окружены лесным массивом и землями сельскохозяйственного назначения.

Живописность местности предполагает перспективы развития рекреационной деятельности и индивидуального жилищного строительства. Необходимым представляется комплексное обеспечение условий жизнедеятельности, включая совершенствование объектов социальной сферы.

Отличительной особенностью поселения является наличие уникальных объектов историко-архитектурного наследия, в числе которых – Церковь Сретения Господня (год постройки 1 788) и Сторожевая башня (год основания 1 691). Кроме того, в муниципальном образовании функционирует Дом народного творчества, являющийся центром сохранения и развития традиционной народной культуры. Уникальность объектов и самобытность народной культуры создают условия для развития на территории событийного и культурного туризма.

Благоприятные климатические условия, большая площадь земель сельскохозяйственного назначения и производственный потенциал филиала

ОПХ «Сибирь» СХ АО «Белореченское» определяют Бельское муниципальное образование как крупнейшую сельскохозяйственную территорию района.

На территории поселения действуют две молочно-товарные фермы ОПХ «Сибирь» СХ АО «Белореченское». Ферма в селе Бельск (поголовье коров 943) оснащена современным доильным и предназначенным для охлаждения молока оборудованием. Ферма в деревне Ключи (поголовье коров 250) оснащена оборудованием для доения и охлаждения молока.

Строительство, реконструкция и модернизация животноводческих комплексов, а также повышение продуктивности животноводства и плодородия почв способны оказать существенное влияние на дальнейшее развитие сельского хозяйства на территории.

Высокая концентрация личных подсобных хозяйств на территории (490) организует дополнительную занятость населения и создает возможности для развития потребительской и производственной кооперации в сфере реализации и переработки сельскохозяйственного сырья. Также конкурентным преимуществом территории в развитии сельскохозяйственной отрасли выступает наличие 1 593 га неиспользуемых земель сельскохозяйственного назначения, что составляет 18,9 % всех неиспользуемых земель сельскохозяйственного назначения в районе.

Наличие на территории объектов сельскохозяйственного назначения и перспективных для экономического развития направлений, уникальность природно-культурных ландшафтов, богатое культурно-историческое наследие и местоположение обуславливают положение Бельского муниципального образования в стратегической перспективе как развитой промышленной и сельскохозяйственной территории, центра событийного и культурного туризма. Актуальным направлением остается комплексное обеспечение условий жизнедеятельности, включая совершенствование объектов социальной сферы.

### **Булайское сельское поселение**

Булайское сельское поселение расположено в северо-восточной части Черемховского района. Численность населения составляет 1 152 человека. Площадь муниципального образования – 160,683 км<sup>2</sup>, в состав входят 6 населенных пунктов. Расстояние до города Черемхово составляет 16 км.

В северной части поселения проходит автодорога общего пользования федерального значения Р-255 «Сибирь». По территории поселения проходят автодороги общего пользования межмуниципального значения «Новосибирск-Иркутск»-Бельск-Поморцева, «Козлова-Протасова-Белькова», «Искра-Протасова», «Верхний Булай-Лохово-Нены». Населенные пункты связаны

между собой сетью автомобильных дорог общего пользования местного значения.

Населенные пункты окружают земли сельскохозяйственного назначения и лесной массив. На территории поселения протекает река Булайка.

Отраслевая структура экономики включает административные и социальные бюджетные организации, предприятия малого бизнеса в сфере строительства, сельского хозяйства, торговли. В сфере строительства автомобильных дорог осуществляет деятельность ООО «Дорожник», в сфере промышленного производства – ООО «Сибирский регион». Сельское хозяйство представлено деятельностью крестьянских (фермерских) хозяйств.

Социальную инфраструктуру формируют бюджетные организации. В сфере культуры осуществляют деятельность Дом Культуры села Верхний Булай и два сельских клуба в деревнях Козлова и Белькова. Образовательные учреждения включают общеобразовательную школу в селе Верхний Булай, начальную школу-детский сад в деревне Козлова. На территории поселения расположены три фельдшерско-акушерских пункта – в селе Верхний Булай, деревнях Козлова и Белькова, относящиеся к ОГБУЗ «Черемховская ГБ № 1».

За отчетный период 2017-2022 годы на территории поселения был реализован комплекс мероприятий, направленных на инфраструктурное преобразование территории и улучшение качества жизни жителей: текущий ремонт автомобильных дорог, благоустройство общественных территорий, устройство уличного освещения, установка спортивной и детской площадки, уличных тренажеров, игрового оборудования для детских площадок, текущий ремонт учреждений культуры, приобретение автобуса для учреждений культуры, создание контейнерных площадок для сбора твердых коммунальных отходов.

В муниципальном образовании расположены месторождения доломитов. В соответствии с лицензией до 2039 года добычу на Верхнебулайском месторождении осуществляет ООО «Магистраль». Месторождение Черемховское (падь Цыган) в соответствии с лицензией до 2038 года осваивает ООО «Дорожник».

Долгосрочные перспективы развития территории могут быть связаны с развитием сельского хозяйства. Высокая концентрация личных подсобных хозяйств на территории (418) организует дополнительную занятость населения и создает возможности для организации деятельности сельскохозяйственных потребительских и производственных кооперативов. Кроме того, на территории поселения расположено 54 га неиспользуемых земель сельскохозяйственного назначения.

Школа села Верхний Булай является региональным участником инновационного проекта по реализации Концепции непрерывного агробизнес-образования. Ученики школы реализуют агропроекты и воплощают бизнес-идеи. Многие выпускники связывают свою будущую трудовую деятельность именно с сельским хозяйством, что очень важно для развития района. Формирующееся сегодня положительное мнение о сельскохозяйственном труде среди детей и подростков направлено на обеспечение отрасли в долгосрочной перспективе квалифицированными кадрами.

Близость расположения к городу Черемхово, а также связь с дорогой федерального значения Р-255 «Сибирь» предполагает развитие экономического потенциала в том числе за счет создания придорожного сервиса, включающего объекты коммерческого назначения. Актуальным направлением остается комплексное обеспечение условий жизнедеятельности, включая совершенствование объектов социальной сферы.

### **Голуметское сельское поселение**

Голуметское сельское поселение расположено в северо-восточной части Черемховского района. Численность населения составляет 2 429 человек. Площадь муниципального образования – 271,9 км<sup>2</sup>, в состав входят 7 населенных пунктов. Расстояние до города Черемхово составляет 59 км.

По территории поселения проходят автодороги общего пользования межмуниципального значения «Черемхово-Голуметь-Онот», Голуметь-Новостройка, «Голуметь-Хандагай», «Подъезд к поселку Полежаева». Населенные пункты связаны между собой сетью автомобильных дорог общего пользования местного значения.

Территория муниципального образования характеризуется наличием разветвленной системы рек и ручьев, среди которых реки Большая Белая, Иреть, Голуметь. Наиболее крупной является река Большая Белая, пересекающая территорию поселения с юго-запада на восток. Населенные пункты опоясывают земли сельскохозяйственного назначения, луга и лесной массив.

Отраслевая структура экономики включает административные и социальные бюджетные организации, предприятия малого бизнеса в сфере сельского хозяйства, торговли. Сфера сельского хозяйства представлена крестьянскими (фермерскими) хозяйствами. Промышленное производство представлено деятельностью ООО «Разрез Иретский».

Предприятие ООО «Разрез Иретский» реализует на территории Голуметского сельского поселения инвестиционный проект по освоению месторождения каменного угля – участки «Иретский и Северный» Голуметской

угленосной площади. Кроме того, предприятием планируется реализация проекта по строительству вахтового поселка для сотрудников с целью улучшения условий труда и отдыха.

Предприятие ООО «Камчадал» осуществляет деятельность по заготовке и переработке пищевых лесных ресурсов, занимается производством и реализацией натуральных продуктов – морсы из лесных ягод, варенье, замороженная ягода.

Социальную инфраструктуру формируют бюджетные организации. В сфере культуры функционируют Дом культуры в селе Голуметь и сельский клуб в деревне Верхняя Иреть. Образовательные учреждения включают общеобразовательную школу в селе Голуметь, школу в деревне Верхняя Иреть, два детских сада в селе Голуметь. На территории поселения расположена участковая больница в селе Голуметь и фельдшерско-акушерский пункт в деревне Верхняя Иреть, относящиеся к ОГБУЗ «Черемховская ГБ № 1».

За отчетный период 2017-2022 годы на территории поселения был реализован комплекс мероприятий, направленных на инфраструктурное преобразование территории и улучшение качества жизни жителей: капитальный ремонт инженерных сетей, текущий ремонт автомобильных дорог, благоустройство общественных территорий, приобретение котельного и котельно-вспомогательного оборудования, емкости для холодной воды, установка игровой площадки, останочного павильона, текущий ремонт учреждений культуры, создание контейнерных площадок для сбора твердых коммунальных отходов.

Отличительной особенностью поселения является наличие уникальных архитектурных объектов. В 1914 году в селе Голуметь построен один из самых прекрасных сельских храмов Приангарья – Голуметская церковь во имя святителя Николая Чудотворца. На сегодняшний день выполнена огромная работа по реставрации храма и уже на данном этапе восстановление он поражает и восхищает красотой и величием. В настоящее время в храме продолжаются реставрационные работы.

На территории муниципального образования имеется 558 га неиспользуемых земель сельскохозяйственного назначения, расположены месторождение угля и проявления глины (кирпичной и керамзитовой), в том числе огнеупорной. Значительное количество личных подсобных хозяйств на территории (898) организует дополнительную занятость населения и создает возможности для развития сельскохозяйственной кооперации.

Наличие на территории уникальных архитектурных объектов, крупного промышленного предприятия и перспективных для экономического развития направлений позиционируют Голуметское муниципальное образование как

территорию с высоким уровнем конкурентных преимуществ. Актуальным направлением остается комплексное обеспечение условий жизнедеятельности, включая совершенствование объектов социальной сферы.

### **Зерновское сельское поселение**

Зерновское сельское поселение расположено в восточной части Черемховского района. Численность населения составляет 1 314 человек. Площадь муниципального образования – 141,34 км<sup>2</sup>, в состав входят 6 населенных пунктов. Расстояние до города Черемхово составляет 18,8 км.

По территории поселения проходят автодороги общего пользования регионального значения «Черемхово-Свирск» и межмуниципального значения «Восточный-Касьяновка-Михайловка», Молочное-«Михайловка-Березовка». Населенные пункты связаны между собой сетью автомобильных дорог общего пользования местного значения.

Отраслевая структура экономики включает административные и социальные бюджетные организации, предприятия малого бизнеса в сфере сельского хозяйства, торговли. Сфера сельского хозяйства представлена деятельностью ОПХ «Петровское» СХ АО «Белореченское» и крестьянских (фермерских хозяйств).

На развитие сельского хозяйства существенное влияние оказывает дислокация на территории ОПХ «Петровское» СХ АО «Белореченское». На территории поселения действуют две молочно-товарные фермы: в селе Зерновое (поголовье коров 841), в деревне Петровка (поголовье 909) коров. Фермы оснащены оборудованием для доения и охлаждения молока.

Социальную инфраструктуру формируют бюджетные организации. В сфере культуры осуществляют деятельность Дом культуры в селе Зерновое и два сельских клуба в деревнях Петровка и Бархатова. Образовательные учреждения включают общеобразовательную школу в селе Зерновое, два детских сада в селе Зерновое и деревне Петровка. На территории поселения расположен фельдшерско-акушерский пункт в селе Зерновое, относящийся к ОГБУЗ «Черемховская ГБ № 1».

За отчетный период 2017-2022 годы на территории поселения был реализован комплекс мероприятий, направленных на инфраструктурное преобразование территории и улучшение качества жизни жителей: благоустройство общественных территорий, устройство уличного освещения, текущий ремонт учреждений культуры.

Населенные пункты окружают преимущественно земли сельскохозяйственного назначения, в том числе 16 га неиспользуемых земель сельскохозяйственного назначения. Речная сеть представлена рекой Ангара и

другими мелкими водотоками. На территории расположены месторождения глин кирпичных и керамзитовых, а также доломитов.

Высокая концентрация личных подсобных хозяйств в поселении (498) организует дополнительную занятость населения и создает возможности для организации деятельности сельскохозяйственных потребительских и производственных кооперативов.

Наличие на территории объектов сельскохозяйственного назначения обуславливает конкурентные преимущества территории в долгосрочной перспективе. Актуальным направлением остается комплексное обеспечение условий жизнедеятельности, включая совершенствование объектов социальной сферы.

### **Каменно-Ангарское сельское поселение**

Каменно-Ангарское сельское поселение расположено в северо-восточной части Черемховского района. Численность населения составляет 461 человек. Муниципальное образование является одним из самых небольших на территории района, его площадь – 106,380 км<sup>2</sup>, в состав входят 2 населенных пункта. Расстояние до города Черемхово составляет 41 км.

По территории поселения проходят автодороги общего пользования межмуниципального значения «Балухарь-Федяева», «Рысево-Каменно-Ангарск». Населенные пункты связаны между собой сетью автомобильных дорог общего пользования местного значения.

Отраслевая структура экономики включает административные и социальные бюджетные организации, предприятия малого бизнеса в сфере сельского хозяйства, торговли. Занятость населения обеспечивается в основном бюджетной сферой и развитием личных подсобных хозяйств.

На территории поселения в соответствии с лицензией до 2035 года ООО «Компания «Востсибуголь» осуществляет разработку участков Черемховского каменноугольного месторождения.

Социальную инфраструктуру формируют бюджетные организации. В сфере культуры осуществляют деятельность Дом культуры в селе Каменно-Ангарск и сельский клуб в деревне Балухарь. Образовательные учреждения включают общеобразовательную школу в деревне Балухарь, начальную школу в селе Каменно-Ангарск, детский сад в селе Каменно-Ангарск. На территории поселения расположены два фельдшерско-акушерских пункта в селе Каменно-Ангарск и деревне Балухарь, относящиеся к ОГБУЗ «Черемховская ГБ № 1».

За отчетный период 2017-2022 годы на территории поселения был реализован комплекс мероприятий, направленных на инфраструктурное преобразование территории и улучшение качества жизни жителей: текущий

ремонт автомобильных дорог, благоустройство общественных территорий, организация уличного освещения, текущий ремонт дома культуры, осуществлено приобретение транспортного средства для перевозки пищевых жидкостей (водовозки) для нужд жителей поселения, создание контейнерных площадок для сбора твердых коммунальных отходов.

На территории поселения протекает река Ангара. Пользующийся спросом отдых на Федяевском заливе предполагает перспективы формирования рекреационной зоны. Муниципальное образование окружают преимущественно земли сельскохозяйственного назначения, в том числе 88 га неиспользуемых земель сельскохозяйственного назначения.

Наличие личных подсобных хозяйств в поселении (149) организует дополнительную занятость населения и создает возможности для организации деятельности сельскохозяйственных потребительских и производственных кооперативов. Актуальным направлением остается комплексное обеспечение условий жизнедеятельности, включая совершенствование объектов социальной сферы.

### **Лоховское сельское поселение**

Лоховское сельское поселение расположено в северо-восточной части Черемховского района. Численность населения составляет 1 489 человек. Площадь муниципального образования – 124,17 км<sup>2</sup>, в состав входят 4 населенных пункта. Расстояние до города Черемхово составляет 27 км.

По территории поселения проходят автодороги общего пользования межмуниципального значения «Черемхово-Голуметь-Онот», «Верхний Булай-Лохово-Нены», «Жмурова-Парфеново-Средняя». Населенные пункты связаны между собой сетью автомобильных дорог общего пользования местного значения.

Отраслевая структура экономики включает административные и социальные бюджетные организации, предприятия малого бизнеса в сфере сельского хозяйства, торговли. Сельское хозяйство представлено ОПХ «Сибирь» СХ АО «Белореченское» и крестьянскими (фермерскими) хозяйствами.

Социальную инфраструктуру формируют бюджетные организации. В сфере культуры функционируют Дом культуры в селе Лохово и два сельских клуба в деревнях Жмурова и Нены. Образовательные учреждения включают общеобразовательную школу в селе Лохово, школы в деревнях Табук, Нены, Жмурова, три детских сада в селе Лохово, деревнях Жмурова и Нены. На территории поселения расположены фельдшерско-акушерские пункты в деревнях Жмурова и Нены, относящиеся к ОГБУЗ «Черемховская ГБ № 1».

За отчетный период 2017-2022 годы на территории поселения был реализован комплекс мероприятий, направленных на инфраструктурное преобразование территории и улучшение качества жизни жителей: капитальный ремонт инженерных сетей, благоустройство общественных территорий, устройство уличного освещения, приобретение котельного, котельно-вспомогательного оборудования, детских площадок, текущий ремонт учреждений культуры.

Поселение отличается позитивной динамикой развития сельского хозяйства за счет дислокации на территории ОПХ «Сибирь» СХ АО «Белореченское». Модернизация производственных процессов в обособленном хозяйстве, включающая реконструкцию животноводческих комплексов, приобретение сельскохозяйственной техники и племенного скота, способствует повышению производительности труда, увеличению количества и качества продукции.

На территории поселения расположены три молочно-товарные фермы, оснащенные оборудованием для доения и охлаждения молока: в деревне Табук – на 430 голов, в селе Лохово – на 698 голов, в деревне Нены – на 670 голов, и одна конеферма в деревне Жмурова (448 лошадей).

Преимущественно населенные пункты окружают земли сельскохозяйственного назначения, луговая растительность, в том числе 232 га неиспользуемых земель сельскохозяйственного назначения. На территории муниципального образования расположены проявления глинистых и керамзитовых.

Высокая концентрация личных подсобных хозяйств на территории (558) организует дополнительную занятость населения и создает возможности для развития сельскохозяйственной потребительской и производственной кооперации.

Стратегические перспективы территории связаны с развитием агропромышленного комплекса, включающего совершенствование отрасли растениеводства и животноводства, развитие отрасли переработки сельскохозяйственного сырья, а также отраслей, обеспечивающих заготовку, хранение и реализацию продукции агропромышленного комплекса. Актуальным направлением остается комплексное обеспечение условий жизнедеятельности, включая совершенствование объектов социальной сферы.

### **Нижнеиретское сельское поселение**

Нижнеиретское сельское поселение расположено в северной части Черемховского района. Численность населения составляет 1 080 человек.

Площадь муниципального образования – 203,01 км<sup>2</sup>, в состав входит 7 населенных пунктов. Расстояние до города Черемхово составляет 60 км.

По территории поселения проходят автодороги общего пользования межмуниципального значения «Нижняя Иреть-Тальники-Тунгуска», «Подъезд к деревне Бажей», «Подъезд к заимке Гусева», «Черемхово-Голуметь-Онот». Населенные пункты связаны между собой сетью автомобильных дорог общего пользования местного значения.

Отраслевая структура экономики включает административные и социальные бюджетные организации, предприятия малого бизнеса в сфере сельского хозяйства, торговли. Сферу сельского хозяйства представляет ОПХ «Сибирь» СХ АО «Белореченское» и крестьянские (фермерские хозяйства).

В поселении расположены две животноводческие фермы для воспроизводства и доразивания крупного рогатого скота: в селе Нижняя Иреть – поголовье скота 2 737 голов, в деревне Бажей – поголовье скота 435 голов.

Социальную инфраструктуру формируют бюджетные организации. В сфере культуры функционируют Дом культуры в селе Нижняя Иреть и сельский клуб в деревне Бажей. Образовательные учреждения включают общеобразовательную школу в селе Нижняя Иреть, начальную школу в деревне Бажей, детский сад в селе Нижняя Иреть. На территории поселения расположены фельдшерско-акушерские пункты в селе Нижняя Иреть и деревне Бажей, относящиеся к ОГБУЗ «Черемховская ГБ № 1».

За отчетный период 2017-2022 годы на территории поселения был реализован комплекс мероприятий, направленных на инфраструктурное преобразование территории и улучшение качества жизни жителей: текущий ремонт автомобильных дорог, мостовых сооружений, благоустройство общественных территорий, организация уличного освещения, создание контейнерных площадок для сбора твердых коммунальных отходов.

На территории поселения осуществляет деятельность «Производственная база асфальтобетонного завода филиала Черемховский» АО «Дорожная служба Иркутской области».

Поселение окружают земли сельскохозяйственного назначения и лесной массив, в том числе 82 га неиспользуемых земель сельскохозяйственного назначения. Речную сеть поселения образуют реки Белая, Большая Иреть, Шарагун. На территории Нижнеиретского муниципального образования расположены проявления каменного угля, огнеупорной глины и песчано-гравийной смеси.

Высокая концентрация личных подсобных хозяйств на территории (406) определяет возможность организации дополнительной занятости населения и перспективы формирования сельскохозяйственных потребительских и производственных кооперативов, способных осуществлять торгово-закупочную деятельность и переработку сельскохозяйственного сырья.

Живописность окружающей местности создает предпосылки развития рекреационной деятельности. Наличие на территории объектов сельскохозяйственного назначения и перспективных для экономического развития направлений обуславливают стратегические перспективы развития поселения. Актуальным направлением остается комплексное обеспечение условий жизнедеятельности, включая совершенствование объектов социальной сферы.

### **Новогромовское сельское поселение**

Новогромовское сельское поселение расположено в северо-восточной части Черемховского района. Численность населения составляет 1 488 человек. Площадь муниципального образования – 107,76 км<sup>2</sup>, в состав входит 7 населенных пунктов. Расстояние до города Черемхово составляет 12,7 км.

Населенные пункты связаны между собой сетью автомобильных дорог общего пользования местного значения. По центральной части поселения проходит автодорога федерального значения Р-255 «Сибирь». По территории поселения проходят автомобильные дороги общего пользования регионального значения «Западный подъезд к городу Черемхово» и межмуниципального значения «Новогромово-Катом», «Подъезд к деревне Малиновка».

Отраслевая структура экономики включает административные и социальные бюджетные организации, предприятия малого бизнеса в сфере сельского хозяйства, торговли. Сферу сельского хозяйства представляют ООО «Новогромовское», ООО «Исвел» и крестьянские (фермерские хозяйства). Промышленное производство представлено деятельностью предприятия ООО «Сибирский бетон», занимающегося производством бетонных растворов и изделий из бетона.

Социальную инфраструктуру формируют бюджетные организации. В сфере культуры осуществляют деятельность Дом культуры в селе Новогромово и сельский клуб в деревне Малиновка. Образовательные учреждения включают общеобразовательные школы в селе Новогромово, деревне Малиновка, два детских сада в селе Новогромово, деревне Малиновка. На территории поселения расположены три фельдшерско-акушерских пункта в селе Новогромово, деревнях Малиновка и Шаманаева, относящиеся к ОГБУЗ «Черемховская ГБ № 1».

За отчетный период 2017-2022 годы на территории поселения был реализован значительный комплекс мероприятий, направленных на инфраструктурное преобразование территории и улучшение качества жизни жителей: капитальный ремонт инженерных сетей, капитальный ремонт автомобильных дорог, текущий ремонт автомобильных дорог, текущий ремонт водопровода, благоустройство общественных территорий, создание и обустройство зон отдыха для жителей поселения, приобретение автоматизированных водоразборных колонок, емкости на водонапорную башню, котельного и котельно-вспомогательного оборудования, текущий ремонт учреждений культуры, обустройство спортивной площадки, приобретение оборудования для детских игровых площадок, проведена работа по приобретению в муниципальную собственность жилых домов для обеспечения жильем жителей поселения.

Новогромовское поселение отличают перспективы совершенствования отраслей агропромышленного комплекса. Высокая концентрация личных подсобных хозяйств на территории (531) организует дополнительную занятость населения и создает возможности для развития сельскохозяйственной потребительской и производственной кооперации.

Преимущественно населенные пункты окружают земли сельскохозяйственного назначения, в том числе 54 га неиспользуемых земель сельскохозяйственного назначения. На территории поселения расположено Катомское месторождение огнеупорных и керамических глин.

Конкурентным преимуществом поселения является территориальное расположение. Близость к городу Черемхово объясняет востребованность земель и активное жилищное строительство.

На выбор места для жизни оказывает влияние множество факторов, в числе которых первостепенную роль приобретают ресурсы, важнейший из которых – питьевая вода. В целях обеспечения жителей поселения качественной питьевой водой реализуется масштабный проект по капитальному ремонту водовода Черемхово-Новогромово. Существующая многие годы проблема отсутствия качественной питьевой воды и необходимость осуществления подвоза будет решена.

В стратегической перспективе предполагается повышение привлекательности Новогромовского поселения как благоприятного и комфортного места проживания. В этой связи приоритетным направлением выступает совершенствование объектов бытовой и социальной инфраструктуры. В целях удовлетворения потребностей граждан в получении земельных участков для возведения жилых домов необходимо предусмотреть расширение границ населенных пунктов и формирование новых улиц.

Дополнительные перспективы открывает близость расположения к федеральной автодороге Р-255 «Сибирь», что способствует развитию сегмента придорожного сервиса.

### **Новостроевское сельское поселение**

Новостроевское сельское поселение расположено в северо-западной части Черемховского района. Численность населения составляет 638 человек. Площадь муниципального образования – 1 526,8 км<sup>2</sup>, в состав входит 5 населенных пунктов. Расстояние до города Черемхово составляет 109 км.

Поселение относится к таежным территориям района. Основным недостатком является удаленность от магистральных дорог и районного центра. В границах сельского поселения проходит автодорога общего пользования межмуниципального значения «Голуметь-Новостройка». Населенные пункты связаны между собой сетью автомобильных дорог общего пользования местного значения.

Отраслевая структура экономики включает административные и социальные бюджетные организации, предприятия малого бизнеса в непроизводственной сфере. На территории поселения осуществляет деятельность ООО «Больше-Бельское», специализирующееся на охотничьих промыслах и сборе дикоросов.

Социальную инфраструктуру формируют бюджетные организации. В сфере культуры осуществляет деятельность Дом культуры в селе Новостройка. Образовательные учреждения включают общеобразовательную школу в селе Новостройка. На территории поселения расположен фельдшерско-акушерский пункт в селе Новостройка, относящийся к ОГБУЗ «Черемховская ГБ № 1».

За отчетный период 2017-2022 годы на территории поселения был реализован комплекс мероприятий по текущему ремонту и содержанию автомобильных дорог, благоустройству общественных территорий, обустройству спортивной площадки, осуществлено приобретение детского спортивного-игрового оборудования.

В 2019 году во время паводка клуб и библиотека поселка Новостройка были подтоплены. Они были единственными учреждениями культуры для жителей Новостроевского сельского поселения.

В поселке Новостройка ведутся работы по строительству здания культурно-досугового центра. Проектом предусмотрено возведение следующих зон: зрелищная зона – для проведения разнообразных мероприятий, включая концерты, спектакли и выступления коллективов художественной самодеятельности, клубная часть – для размещения помещений кружковой

деятельности, а также помещения для библиотеки, служебно-бытовые помещения.

Конкурентные преимущества муниципального образования и возможности дальнейшего экономического роста определяются рядом перспективных месторождений полезных ископаемых.

Минерально-сырьевая база муниципального образования представлена редкими, благородными и черными металлами, прочими полезными ископаемыми. На территории расположены месторождения и проявления лития, бериллия, рубидия, тантала, ниобия, олова, золота россыпного и рудного, хризотил-асбеста и железа.

Муниципальное образование отличается наличием таких объектов, как Хужирское месторождение золота, участок Дээдэ-Борто Зэгэн-Гольского рудного поля. В соответствии с лицензией деятельность по освоению участка Хужирское рудопроявление золота осуществляет АО «Индигапетролиум». Право на геологическое изучение, разведку и добычу на участке Дээдэ-Борто Зэгэн-Гольского рудного поля в соответствии с лицензией имеет ООО «Забайкал Ойл».

В стратегической перспективе значительные перспективы развития заключаются также в освоении Белореченского месторождения редких металлов, содержащего комплекс руд: литий, бериллий, рубидий, тантал, ниобий, олово, связанного с поселком Новостройка заброшенной грунтовой дорогой.

Таким образом, стратегическое видение сводится к пониманию значительной роли Новостроевского муниципального образования в развитии промышленного комплекса Черемховского района.

Населенные пункты окружает преимущественно лесной массив. На территории поселения протекают такие крупные реки, как Большая Белая, Ерма, Урик и другие мелкие водотоки. Большую часть площади в границах муниципального образования занимают зоны, занятые лесами. Живописность таежной местности открывает возможности развития туризма.

Кроме того, территория поселения богата дикоросами, что определяет перспективную возможность организации деятельности по сбору, заготовке и переработке пищевых лесных ресурсов и лекарственных растений.

Наличие личных подсобных хозяйств на территории (322) организует дополнительную занятость населения и создает возможности для развития сельскохозяйственной потребительской и производственной кооперации.

Актуальным направлением остается комплексное обеспечение условий жизнедеятельности, включая совершенствование объектов социальной сферы.

## Онотское сельское поселение

Онотское сельское поселение расположено в юго-западной части Черемховского района. Численность населения составляет 743 человека. Площадь поселения – 1 712,4 км<sup>2</sup>, в состав входят 2 населенных пункта. Расстояние до города Черемхово составляет 112 км.

Территорию поселения пересекает дорога общего пользования межмуниципального значения «Черемхово-Голуметь-Онот». Населенные пункты связаны между собой сетью автомобильных дорог общего пользования местного значения.

Отраслевая структура экономики включает административные и социальные бюджетные организации, предприятия малого и среднего бизнеса в сфере промышленности (добыча полезных ископаемых), торговли.

Промышленность представлена деятельностью предприятий, осуществляющих добычу полезных ископаемых в соответствии с действующими лицензиями. ООО «Байкалруда» – предприятие, занимающиеся добычей тальковой руды, не имеющей аналогов на российском рынке. Онотское месторождение высококачественного талька входит в число крупнейших месторождений российского масштаба. Предприятие АО «Байкалкварцсамоцветы» занимается добычей офикальцита, отличающегося необычайно красивой лимонно-желтой окраской и пригодного для изготовления ювелирно-поделочных изделий.

Социальную инфраструктуру формируют бюджетные организации. В сфере культуры осуществляет деятельность Дом культуры в селе Онот. Образовательные учреждения включают общеобразовательную школу и детский сад в селе Онот. На территории поселения расположен фельдшерско-акушерский пункт в селе Онот, относящийся к ОГБУЗ «Черемховская ГБ № 1».

За отчетный период 2017-2022 годы на территории поселения был реализован комплекс мероприятий по текущему ремонту и содержанию автомобильных дорог, благоустройству общественных территорий, организации уличного освещения, оборудованию детских игровых площадок, осуществлено приобретение остановочного павильона, произведен текущий ремонт учреждения культуры.

Речная сеть поселения представлена реками Онот, Малая Белая и множеством мелких речек. Поселение относится к таежным территориям, следовательно, есть предпосылки к осуществлению заготовительной и перерабатывающей пищевые лесные ресурсы и лекарственные растения деятельности.

Муниципальное образование характеризуется значительными месторождениями минерально-сырьевых ресурсов, освоение которых способно внести существенный вклад в социально-экономическое развитие Черемховского района. Минерально-сырьевая база поселения представлена благородными и черными металлами, горно-техническим, горно-химическим, камнесамоцветным, минерально-строительным сырьем, прочими полезными ископаемыми. На территории расположены месторождения и проявления россыпного золота, железа, талька, магнезита, глин (кирпичных и керамзитовых), облицовочного доломита, офикальцита, нефрита, поделочного серпентинита, декоративного джеспилита, мраморного оникса, кварца, песчано-гравийной смеси.

В число перспективных месторождений входят:

- Онотское месторождение магнезита и талька
- Цаган-Ходинское месторождение химически-чистых известняков
- Цаган-Ходинское месторождение мраморного оникса
- Алзагайское месторождение ювелирно-поделочного камня – офикальцита
- Месторождение офикальцита участка Камчадал

В стратегическом видении местоположение и наличие комплекса полезных ископаемых обуславливают одну из ведущих ролей Онотского муниципального образования в развитии промышленного комплекса Черемховского района.

Наличие личных подсобных хозяйств на территории (390) организует дополнительную занятость населения и создает возможности для развития сельскохозяйственной потребительской и производственной кооперации.

Расположение в предгорьях Восточных Саян на берегах горной реки Онот открывает дополнительные перспективы формирования рекреационной зоны.

### **Парфеновское сельское поселение**

Парфеновское сельское поселение расположено в центральной части Черемховского района. Численность населения составляет 2 040 человек. Площадь муниципального образования – 609,3 км<sup>2</sup>, в состав входят 17 населенных пунктов. Расстояние до города Черемхово составляет 45 км.

Территорию поселения пересекают дороги общего пользования межмуниципального значения «Гавриловская-Жернакова-Герасимова», «Жмурова-Парфеново-Средняя», «Парфеново-Сутупова-Мотова», «Подъезд к деревне Герасимова», «Подъезд к деревне Гымыль», «Подъезд к деревне

Топка», «Сарапулова-Хорьки». Населенные пункты связаны между собой сетью автомобильных дорог общего пользования местного значения.

Отраслевая структура экономики включает административные и социальные бюджетные организации, предприятия малого бизнеса в сфере сельского хозяйства, торговли. Сфера сельского хозяйства представлена ОПХ «Сибирь» СХ АО «Белореченское», крестьянскими (фермерскими) хозяйствами. Промышленность представлена деятельностью предприятий ООО «Разрез Ныгдинский», ООО «Сибнедра», ООО «Уголь Восточной Сибири», осуществляющих добычу каменного угля на территории.

На развитие сельского хозяйства существенное влияние оказывает дислокация на территории ОПХ «Сибирь» СХ АО «Белореченское». На территории поселения в деревне Герасимова действует молочно-товарная ферма – на 537 голов, в деревне Петровка – на 909 коров. Фермы оснащены оборудованием для доения и охлаждения молока.

Социальную инфраструктуру формируют бюджетные организации. В сфере культуры осуществляет деятельность Дом культуры в селе Парфеново, три сельских клуба в деревнях Русская Аларь, Герасимова, Савинская. Образовательные учреждения включают общеобразовательную школу в селе Парфеново, начальную школу в деревне Герасимова, детский сад в селе Парфеново. На территории поселения расположена участковая больница в селе Парфеново, четыре фельдшерско-акушерских пункта в деревнях Русская Аларь, Герасимова, Савинская, Топка, относящиеся к ОГБУЗ «Черемховская ГБ № 1».

За отчетный период 2017-2022 годы на территории поселения был реализован комплекс мероприятий, направленных на инфраструктурное преобразование территории: капитальный ремонт инженерных сетей, замена котельного и котельно-вспомогательного оборудования, благоустройство общественных территорий, организация уличного освещения, текущий ремонт водонапорной башни, обустройство детских игровых площадок, создание контейнерных площадок для сбора твердых коммунальных отходов.

По территории поселения протекают 3 реки: Большая Белая, Большая Иреть, Малая Белая. Природный потенциал определяет перспективы развития туристического направления и создание рекреационных зон в населенных пунктах Тюмень, Гымыль, Русская Аларь и Мотова. Населенные пункты окружают земли сельскохозяйственного назначения и лесной массив.

Минерально-сырьевая база поселения представлена цветными металлами, твердым топливно-энергетическим, минерально-строительным сырьем. На территории расположены месторождения и проявления алюминиевого сырья, каменного угля, торфа, песчано-гравийной смеси.

С Парфеновским муниципальным образованием связаны перспективы освоения Вознесенского каменноугольного месторождения и Гымыльского месторождения высокоглиноземистых аргиллитов.

В соответствии с выданной лицензией деятельность по геологическому изучению, разведке и добыче на участке Герасимовская площадь Парфеновского угленосного участка Вознесенского месторождения осуществляет ООО «СибНедра».

Геологическое изучение, включающее поиски и оценку месторождений полезных ископаемых на участке Герасимовская площадь Парфеновского угленосного участка Вознесенского месторождения, в соответствии с действующей лицензией осуществляет компания ООО «Уголь Восточной Сибири».

На участке Ныгдинская площадь Парфеновского угленосного участка Вознесенского месторождения ООО «Разрез Ныгдинский» в соответствии с действующей лицензией реализует инвестиционный проект, направленный на геологическое изучение, разведку и добычу полезных ископаемых.

Преимуществом поселения является наличие 1 955 га неиспользуемых земель сельскохозяйственного назначения – 23,2 % от общего количества неиспользуемых в районе земель сельскохозяйственного назначения.

Высокая концентрация личных подсобных хозяйств на территории (747) определяет возможность создания сельскохозяйственных потребительских и производственных кооперативов, способных осуществлять торгово-закупочную деятельность сельскохозяйственного сырья.

Актуальным направлением остается комплексное обеспечение комфортных условий для жителей территории, включая совершенствование объектов социальной сферы.

### **Саянское сельское поселение**

Саянское сельское поселение расположено в северной части Черемховского района. Численность населения составляет 1 008 человек. Площадь муниципального образования – 488,14 км<sup>2</sup>, в состав входят 5 населенных пунктов. Расстояние до города Черемхово составляет 90 км.

В границах сельского поселения проходят автодороги общего пользования межмуниципального значения «Голуметь-Хандагай», «Подъезд к деревне Жалгай». Населенные пункты связаны между собой сетью автомобильных дорог общего пользования местного значения.

Отраслевая структура экономики включает административные и социальные бюджетные организации, предприятия малого бизнеса в сфере сельского хозяйства, торговли. В сфере сельского хозяйства осуществляют

деятельность крупные крестьянские (фермерские) хозяйства. Промышленное производство представлено предприятием ООО «Трансуголь», осуществляющим добычу каменного угля.

Социальную инфраструктуру формируют бюджетные организации. В сфере культуры осуществляет деятельность Дом культуры в селе Саянское. Образовательные учреждения включают общеобразовательную школу в селе Саянское, начальную школу в деревне Жалгай, детский сад в селе Саянское. На территории поселения расположены три фельдшерско-акушерских пункта в селе Саянское, деревнях Жалгай и Хандагай, относящийся к ОГБУЗ «Черемховская ГБ № 1».

За отчетный период 2017-2022 годы на территории поселения был реализован комплекс мероприятий, направленных на инфраструктурное преобразование территории: текущий ремонт и содержание автомобильных дорог, благоустройство общественных территорий, организация уличного освещения, обустройство детских игровых площадок, приобретение остановочных павильонов, создание контейнерных площадок для сбора твердых коммунальных отходов.

Населенные пункты окружены преимущественно землями сельскохозяйственного назначения. В поселении сконцентрировано 37,6 % всех неиспользуемых в районе земель сельскохозяйственного назначения. Потенциальным ресурсом развития является введение в оборот 3165 га таких земель.

Достаточно высок уровень развития личных подсобных хозяйств (359), что способствует обеспечению дополнительной занятости населения и открывает перспективы развития кооперации в сфере сельского хозяйства.

Речная сеть представлена реками Голуметка, Чернушка и множеством мелких водотоков. На территории расположены рудопроявления доломитов, каменного угля, глины огнеупорной.

В пределах поселения имеются запасы подземных минеральных вод. В деревне Красный Брод у реки Чернушка расположен источник минеральной воды. В 8 км от деревни Хандагай расположен родник «Аршан», вода которого по составу является сульфатно-хлоридно-натриевой. Для решения вопроса о возможности эксплуатации данного источника необходимо проведение геологических и других исследований.

Дальнейшее развитие муниципального образования связано с перспективами освоения участка Голуметский Присянской угленосной площади, деятельность по геологическому изучению, разведке и добыче каменного угля на котором в соответствии с лицензией осуществляет ООО «Трансуголь».

Актуальным направлением остается комплексное обеспечение комфортных условий для жителей территории, включая совершенствование объектов социальной сферы.

### **Тальниковское сельское поселение**

Тальниковское сельское поселение расположено на юге и частично в центральной части Черемховского района. Численность населения составляет 764 человека. Территориально муниципальное образование является самым крупным в границах района. Площадь поселения – 2 021,3 км<sup>2</sup>, в состав входят 4 населенных пункта. Расстояние до города Черемхово составляет 85 км.

Населенные пункты связаны между собой сетью автомобильных дорог общего пользования местного значения. По территории поселения проходит автодорога общего пользования межмуниципального значения «Нижняя Иреть-Тальники-Тунгуска».

Отраслевая структура экономики включает административные и социальные бюджетные организации, предприятия малого бизнеса непромышленной сферы.

Социальную инфраструктуру формируют бюджетные организации. В сфере культуры осуществляет деятельность Дом культуры в селе Тальники, сельский клуб в поселке Юлинск. Образовательные учреждения включают общеобразовательную школу в селе Тальники, детский сад в селе Тальники. На территории поселения расположен фельдшерско-акушерский пункт в селе Тальники, относящийся к ОГБУЗ «Черемховская ГБ № 1».

За отчетный период 2017-2022 годы на территории поселения был реализован комплекс мероприятий, направленных на инфраструктурное преобразование территории: текущий ремонт и содержание автомобильных дорог, благоустройство общественных территорий, текущий ремонт и оснащение учреждений культуры, обустройство детских игровых площадок, создание контейнерных площадок для сбора твердых коммунальных отходов.

Тальниковское сельское поселение относится к притаежным территориям Черемховского района. Территорию населенных пунктов окружают лесной массив, земли сельскохозяйственного назначения. Речная сеть представлена рекой Малая Белая и другими мелкими реками.

Муниципальное образование обладает комплексным ресурсным потенциалом. Минерально-сырьевая база представлена цветными металлами, горно-техническим, горно-химическим, минерально-строительным сырьем. На территории расположены месторождения огнеупорной глины, железа, проявления глины (кирпичной и керамзитовой), доломитов, песчано-гравийной смеси, кобальта и магнезита.

Территориальная локализация минерального сырья создает предпосылки для отнесения муниципального образования к числу важнейших стратегических ориентиров. Одним из факторов такого видения является наличие на территории уникального по размерам и качеству руд Савинского месторождения магнетитов, освоение которого даст значительный импульс для развития Тальниковского муниципального образования и Черемховского района в целом.

Наличие на территории личных подсобных хозяйств (307) способствует обеспечению дополнительной занятости населения и открывает перспективы развития кооперации в сфере сельского хозяйства.

Богатство территории лесными ресурсами-дикоросами обеспечивает возможность осуществления сбора, заготовки и переработки пищевых лесных ресурсов и лекарственных растений. Живописность окружающей местности создает предпосылки развития рекреационной деятельности.

Актуальным направлением остается комплексное обеспечение комфортных условий для жителей территории, включая совершенствование объектов социальной сферы.

### **Тунгусское сельское поселение**

Тунгусское сельское поселение расположено в юго-восточной части Черемховского района на левом берегу реки Малая Иреть, является таежной, самой отдаленной от административного центра территорией. Численность населения составляет 241 человек. Площадь муниципального образования – 1674,02 км<sup>2</sup>, в состав входят 3 населенных пункта. Расстояние до города Черемхово составляет 130 км.

Населенные пункты связаны между собой сетью автомобильных дорог общего пользования местного значения. В границах поселения проходит автодорога общего пользования межмуниципального значения «Нижняя Иреть-Тальники-Тунгуска».

Преимущественно населенные пункты окружает лесной массив, с северной части поселка Мото-Бодары расположены земли сельскохозяйственного назначения. В поселении протекают реки Малая Иреть и Моты.

Отраслевая структура экономики включает административные и социальные бюджетные организации, предприятия малого бизнеса в непроизводственной сфере. На территории поселения осуществляет деятельность ООО «Промстройавтотранскомплект», специализирующийся на охотничьих промыслах.

Социальную инфраструктуру формируют бюджетные организации. В сфере культуры осуществляет деятельность Дом культуры в селе Тунгуска. Образовательные учреждения включают общеобразовательную школу в селе Тунгуска. На территории поселения расположен фельдшерско-акушерский пункт в селе Тунгуска, относящийся к ОГБУЗ «Черемховская ГБ № 1».

Наличие на территории личных подсобных хозяйств (127) способствует обеспечению дополнительной занятости населения.

За отчетный период 2017-2022 годы на территории поселения был реализован комплекс мероприятий, направленных на инфраструктурное преобразование территории: текущий ремонт водонапорной башни, текущий ремонт учреждения культуры, организация уличного освещения, создание мест накопления твердых бытовых отходов.

Стратегическое видение развития территории может быть связано с освоением минерально-сырьевой базы, представленной благородными и черными металлами, минерально-строительным сырьем. На территории расположены месторождения золотоносных россыпей, железных руд и кирпичных глин.

Значительные перспективы экономического роста возможны в результате освоения участка россыпного золота «Кургинская площадь», геологическим изучением которого занимается ООО «Горная компания «Сибцветметзолото».

Кроме того, долгосрочные перспективы развития заключаются в реализации преимуществ таежной территории. Наличие дикоросов и лекарственных растений способствует развитию заготовительной и перерабатывающей лесные ресурсы деятельности.

### **Узколугское сельское поселение**

Узколугское сельское поселение расположено в северо-восточной части Черемховского района. Численность населения составляет 951 человек. Площадь муниципального образования – 115,99 км<sup>2</sup>, в состав входят 3 населенных пункта. Расстояние до города Черемхово составляет 35 км.

Населенные пункты связаны между собой сетью автомобильных дорог общего пользования местного значения. Территорию поселения пересекает автомобильная дорога федерального значения Р-255 «Сибирь». В границах поселения проходят автомобильные дороги общего пользования межмуниципального значения «Подъезд к деревне Худорожкина», «Подъезд к селу Узкий Луг», Узкий Луг-«Усолъе-Белореченск-Мишелевка-Михайловка».

Отраслевая структура экономики включает административные и социальные бюджетные организации, предприятия малого бизнеса в сфере

сельского хозяйства, торговли. Сельское хозяйство представлено деятельностью ОПХ «Петровское» СХ АО «Белореченское».

На территории поселения действуют две животноводческие фермы ОПХ «Петровское» СХ АО «Белореченское» для воспроизводства и доразведения крупного рогатого скота: в селе Узкий Луг – на 508 голов, в деревне Худорожкина – на 1 087 голов.

Социальную инфраструктуру формируют бюджетные организации. В сфере культуры осуществляет деятельность Дом культуры в селе Узкий Луг. Образовательные учреждения включают общеобразовательную школу в селе Узкий Луг, детский сад в селе Узкий Луг. На территории поселения расположены два фельдшерско-акушерских пункта в селе Узкий Луг и деревне Худорожкина, относящиеся к ОГБУЗ «Черемховская ГБ № 1».

За отчетный период 2017-2022 годы на территории поселения был реализован комплекс мероприятий, направленных на инфраструктурное преобразование территории: текущий ремонт и содержание автомобильных дорог, благоустройство общественных территорий, создание зон отдыха для жителей, текущий ремонт и оснащение учреждений культуры, обустройство детских игровых площадок, строительство многофункциональной спортивной площадки.

Наличие на территории личных подсобных хозяйств (287) способствует обеспечению дополнительной занятости населения.

Населенные пункты окружают земли сельскохозяйственного назначения, луга и участки лесной растительности. В поселении есть возможность ввода в оборот 261 га неиспользуемых земель сельскохозяйственного назначения.

По территории муниципального образования протекают реки Белая и Булайка. Отличительной особенностью поселения является наличие минеральных источников. На левом берегу реки Белая, вблизи села Узкий Луг расположен минеральный источник Узколугский, минеральная вода которого является лечебной, питьевой, слабосоленой на вкус. Вблизи города Черемхово расположен минеральный источник Субботинский, минеральные воды которого железистые, низкой минерализации, лечебно-столовые, питьевые.

Промышленное производство в сельском поселении не развито, но наличие минерального источника лечебной питьевой воды определяет возможность организации розлива минеральной воды. В совокупности с фактором живописной береговой линии перспективным представляется развитие рекреационной зоны.

Размещение на автомобильной дороге федерального значения открывает дополнительные перспективы развития придорожного сервиса.

В районе 1776 км + 450 м автодороги «Красноярск-Иркутск» на территории поселения расположена инвестиционная площадка площадью 2 га, относящаяся к категории земель промышленности с возможностью размещения АЗС. Земельный участок примыкает к федеральной автодороге Р-255 «Сибирь», расположен в 2 км от железнодорожной станции. Государственная собственность на земельный участок не разграничена, обременения отсутствуют, может быть предоставлен в пользование на условиях аренды.

Актуальным направлением остается комплексное обеспечение комфортных условий для жителей территории, включая совершенствование объектов социальной сферы.

### **Черемховское сельское поселение**

Черемховское сельское поселение расположено в северной части Черемховского района. Численность населения составляет 1 905 человек. Площадь муниципального образования – 266,3 км<sup>2</sup>, в состав входят 9 населенных пунктов. Расстояние до города Черемхово составляет 10 км.

По территории поселения проходят автомобильные дороги общего пользования межмуниципального значения «Рысево-Каменно-Ангарск», «Жаргон-Кирзавод», «Старый Кутугун-Шубина», «Рысево-Муратова», «Чемодариха-Поздеева-Балухарь», Черемхово-Чемодариха-Макарьево. Населенные пункты связаны между собой сетью автомобильных дорог общего пользования местного значения.

Отраслевая структура экономики включает административные и социальные бюджетные организации, предприятия малого бизнеса в сфере сельского хозяйства, торговли.

Социальную инфраструктуру формируют бюджетные организации. В сфере культуры осуществляет деятельность Культурно-спортивный центр, сельский клуб в деревне Старый Кутугун. Образовательные учреждения включают общеобразовательную школу в селе Рысево, начальные школы в деревнях Поздеева, Кирзавод, заимке Чемодариха, два детских сада в селе Рысево и деревне Белобородова. На территории поселения расположена амбулатория в селе Рысево, пять фельдшерско-акушерских пунктов в деревнях Белобородова, Старый Кутугун, Поздеева, Кирзавод, заимке Чемодариха, относящиеся к ОГБУЗ «Черемховская ГБ № 1».

За отчетный период 2017-2022 годы на территории поселения был реализован комплекс мероприятий, направленных на инфраструктурное преобразование территории: капитальный ремонт котельного и котельно-вспомогательного оборудования, капитальный ремонт инженерных сетей, текущий ремонт и содержание автомобильных дорог, текущий ремонт

водозаборного сооружения, текущий ремонт объектов водоснабжения, благоустройство общественных территорий, устройство уличного освещения, текущий ремонт, обустройство детских и спортивных игровых площадок, создание контейнерных площадок для сбора твердых коммунальных отходов.

На территории поселения отсутствуют крупные сельскохозяйственные предприятия. Однако наличие 334 га неиспользуемых земель сельскохозяйственного назначения, при условии их ввода в оборот, способно внести коррективы в масштабы развития сельского хозяйства. Кроме того, наличие большого количества личных подсобных хозяйств на территории (715) предполагает перспективы формирования сельскохозяйственных потребительских и производственных кооперативов, способных осуществлять торгово-закупочную и производственную деятельность.

На территории поселения в соответствии с лицензией до 2035 года ООО «Компания «Востсибуголь» осуществляет разработку участков Черемховского каменноугольного месторождения.

Населенные пункты окружают преимущественно земли сельскохозяйственного назначения, лесной массив. Речную сеть поселения образуют река Ангара и другие мелкие реки. Популярность у местных жителей и горожан отдыха на озере в селе Рысево способствует развитию рекреационной зоны.

При наличии благоприятных социальных и бытовых факторов на территории поселения, незначительная удаленность от города Черемхово способна стать конкурентным преимуществом и мотивацией к развитию индивидуального жилищного строительства.

Актуальным направлением остается комплексное обеспечение комфортных условий для жителей территории, включая совершенствование объектов социальной сферы. Стратегической задачей является строительство водовода Черемхово-Рысево для обеспечения жителей территории качественной питьевой водой.

#### **РАЗДЕЛ 4. СРОКИ И ЭТАПЫ РЕАЛИЗАЦИИ СТРАТЕГИИ, СЦЕНАРИИ СОЦИАЛЬНО-ЭКОНОМИЧЕСКОГО РАЗВИТИЯ ЧЕРЕМХОВСКОГО РАЙОНА**

Стратегия социально-экономического развития Черемховского района определяет основные ориентиры развития территории до 2036 года на пути к выполнению миссии. В рамках достижения комплекса поставленных целей можно выделить три этапа.

На первом этапе (2024-2026 годы) будет происходить настройка основных механизмов реализации муниципальной социально-экономической политики. Темпы роста экономических показателей территории будут находиться на умеренном, но устойчивом уровне. Понимание непосредственной зависимости продуктивного социально ориентированного развития от реализации конкурентных преимуществ территории должно оказать непосредственное влияние на целенаправленные действия в отношении эффективного использования минерально-сырьевого и аграрного потенциала района, а также стимулирование экономической деятельности в неосвоенных рыночных сегментах. Создание условий для динамичного и устойчивого экономического роста будет сопровождено формированием механизма активизации и сопровождения инвестиционной деятельности на территории района.

На втором этапе (2027-2031 годы) будут получены первые значимые результаты реализации новых подходов к управлению развитием Черемховского района. Предполагается увеличение темпов экономического роста основных показателей. Данный этап базируется на реализации глобальных конкурентных преимуществ в традиционных и перспективных отраслях специализации территории. Предполагается ввод в эксплуатацию новых месторождений минерально-сырьевых ресурсов и, следовательно, развитие добывающей промышленности на территории, а также развитие отраслей агропромышленного комплекса, в том числе направленных на переработку сельскохозяйственного сырья. Этап должен характеризоваться повышением производительности труда на существующих производственных объектах и активизацией производства высокомаржинальных продуктов.

На третьем этапе (2032-2036 годы) ожидается ускорение темпов экономического развития территории. Функционирование действующих предприятий будет осуществляться на высоком технологическом уровне. Возможным на данном этапе представляется развитие перерабатывающей промышленности на базе добывающего комплекса. Черемховский район перейдет к устойчивому и сбалансированному росту экономики и

существенному улучшению положения в социальной сфере. Третий этап должен стать результирующим в реализации социально ориентированной политики и повышении качества человеческого капитала.

Согласно прогнозным документам, предполагающим наличие сценарных условий, основные показатели социально-экономического развития Черемховского района до 2036 года разработаны в соответствии с двумя вариантами – консервативный и базовый. Каждый из вариантов основан на общероссийских тенденциях социально-экономического развития и учитывает динамику основных макроэкономических параметров.

Существенное влияние на реализацию того или иного сценария развития оказывает деятельность субъектов (органы государственной власти, местного самоуправления, хозяйствующие субъекты, представители общественности и др.), так или иначе участвующих в разработке и реализации социально-экономической политики, а также степень интенсивности факторов ускорения социально-экономического развития, основным из которых является инвестиционная активность.

За основу для Стратегии 2036 взят базовый вариант, учитывающий фактическую динамику основных показателей и возможности дальнейшего функционирования приоритетных сфер деятельности.

Показатели прогноза развития Черемховского района на период до 2036 года по базовому сценарию представлены в Приложении 3.

## **РАЗДЕЛ 5. ОЦЕНКА ФИНАНСОВЫХ РЕСУРСОВ, НЕОБХОДИМЫХ ДЛЯ РЕАЛИЗАЦИИ СТРАТЕГИИ**

Успешное выполнение Стратегии 2036 невозможно без наличия соответствующих финансовых ресурсов. Финансовая база развития представлена денежными средствами бюджетной системы (федеральный бюджет, областной бюджет, местный бюджет), предприятий, организаций и населения.

Инвестиции рассматриваются в качестве важнейшего ресурса реализации Стратегии 2036. Без инвестиций нельзя добиться устойчивого роста экономики и высокого уровня жизни населения. Предполагается, что в 2036 году объем инвестиций в основной капитал может существенно возрасти за счет реализации потенциальных масштабных инвестиционных проектов по освоению месторождений минерально-сырьевых ресурсов.

Привлечение средств федерального и областного бюджетов планируется осуществлять в соответствии порядком финансирования государственных программ и национальных проектов. Достижение целей и задач за счет средств местного бюджета предполагается осуществить в соответствии с финансированием муниципальных программ в пределах общего объема бюджетных ассигнований, утвержденного местным бюджетом на соответствующий год.

## **РАЗДЕЛ 6. ИНФОРМАЦИЯ О МУНИЦИПАЛЬНЫХ ПРОГРАММАХ, УТВЕРЖДАЕМЫХ В ЦЕЛЯХ РЕАЛИЗАЦИИ СТРАТЕГИИ**

Муниципальные программы являются важнейшим элементом стратегического планирования, связывающим реализацию стратегических приоритетов с бюджетным планированием. В соответствии с поставленными целями социально-экономического развития предполагается разработка и утверждение соответствующих муниципальных программ.

Перечень муниципальных программ Черемховского районного муниципального образования представлен в Приложении 4.

## РАЗДЕЛ 7. МЕХАНИЗМ РЕАЛИЗАЦИИ СТРАТЕГИИ

Стратегия 2036 реализуется за счет выполнения комплекса мероприятий, направленных на достижение поставленных в ней целей. В реализации Стратегии 2036 участвуют органы государственной власти, местного самоуправления, представители бизнеса и общественности. Стратегией 2036 определены основы социально-экономической политики муниципального образования.

Цели Стратегии 2036 интегрируются в муниципальные программы, реализуемые и предполагаемые к реализации на территории района. Показатели выполнения задач Стратегии 2036 будут детализированы в соответствующих муниципальных программах. Кроме того, достижению целей способствует вступление в государственные программы, национальные проекты, а также реализация на территории инвестиционных и флагманских проектов.

Процесс реализации Стратегии 2036 предполагает наличие изменяющихся внешних и внутренних факторов. Для соответствия положений Стратегии 2036 таковым факторам предусмотрены механизмы корректировки и актуализации. Корректировка запланирована по мере необходимости с учетом изменений социально-экономического положения, но не реже одного раза в 3 года. Корректировка предполагает изменение документа без изменения периода, на который разработана Стратегия 2036. Актуализации Стратегия 2036 подлежит не реже одного раза в 6 лет в целях продления периода действия и необходимости пересмотра параметров социально-экономического развития.

Утвержденная Стратегия 2036 в соответствии с требованиями Федерального закона от 28.06.2014 № 172-ФЗ «О стратегическом планировании в Российской Федерации» подлежит официальному опубликованию и обязательной государственной регистрации в федеральном государственном реестре документов стратегического планирования ГАС «Управление».

В целях реализации Стратегии 2036 утверждению подлежит План мероприятий по реализации Стратегии, представляющий собой совокупность задач и мероприятий, нацеленных на достижение поставленных целей. В Плане мероприятий будут детализированы основные направления действий по реализации Стратегии 2036 и флагманские проекты с указанием ответственных исполнителей и ожидаемых результатов реализации. План мероприятий формируется на три года, обновляется ежегодно и продляется на один год. Ежегодному формированию подлежит отчет о ходе исполнения Плана мероприятий по реализации Стратегии 2036.

Неотъемлемым инструментом комплексной оценки процесса и итогов реализации Стратегии 2036 является мониторинг реализации. Целью мониторинга является осуществление контроля за достижением запланированных результатов социально-экономического развития Черемховского района на основе комплексной оценки целевых показателей и ориентиров. Документами, отражающими результаты мониторинга реализации Стратегии 2036, являются ежегодный отчет о результатах деятельности мэра и результатах деятельности администрации, а также ежегодный доклад об оценке эффективности реализации муниципальных программ.

Одним из важных инструментов обеспечения реализации является продвижение самой Стратегии 2036 в различных целевых группах и формирование на основе Стратегии 2036 системы продвижения Черемховского района.

**SWOT-анализ конкурентоспособности Черемховского района**

Сильные стороны	Слабые стороны
<b>Экономическое развитие и ресурсы</b>	
<ul style="list-style-type: none"> <li>• Выгодное географическое расположение, близость к областному центру.</li> <li>• Наличие значительного минерально-сырьевого потенциала.</li> <li>• В структуре экономики преобладают промышленное производство и сельское хозяйство, что создает предпосылки для дальнейшего увеличения объемов производства в указанных сферах.</li> <li>• Положительная динамика функционирования предприятий агропромышленного комплекса, добывающей и обрабатывающей промышленности.</li> <li>• Наличие реализуемых инвестиционных проектов, направленных на добычу полезных ископаемых</li> <li>• Лидирующие позиции среди муниципальных образований Иркутской области по объемам производимой сельскохозяйственной продукции.</li> <li>• Рост товарооборота свидетельствует о наличии потребительского спроса.</li> <li>• Наличие инвестиционных проектов сельскохозяйственного направления, планируемых к реализации на территории района.</li> <li>• Наличие резерва неиспользуемых земель сельскохозяйственного назначения.</li> <li>• Наличие кормовой базы и обеспечение сельскохозяйственных животных кормами собственного производства, полная обеспеченность собственными семенами зерновых культур.</li> <li>• Наличие возможности по наращиванию производства продукции растениеводства и животноводства.</li> <li>• Наличие благоприятных природных факторов, формирующих рекреационный потенциал территории.</li> <li>• Наличие свободных земельных участков на землях населенных пунктов для индивидуального жилищного строительства.</li> <li>• Ежегодное увеличение количества объектов в реестре муниципального имущества.</li> <li>• Возрастающий объем поступлений в бюджет Черемховского районного муниципального образования от использования муниципального имущества.</li> <li>• Наличие свободных земельных участков и муниципального имущества на территории района.</li> </ul>	<ul style="list-style-type: none"> <li>• Недостаточная инвестиционная активность в отношении приоритетных направлений экономической деятельности.</li> <li>• Недостаточно эффективное использование лицензиатами действующих лицензий на право пользования недрами.</li> <li>• Недостаточный уровень развития действующих производств из-за высокой стоимости привлечения заемных средств для модернизации производства.</li> <li>• Ухудшение внешних условий развития, связанных с применением дискриминационных мер в отношении ключевых секторов экономики Российской Федерации.</li> <li>• Зависимость функционирования промышленных предприятий от установленных ОАО «РЖД» ограничений в перевозке грузов, транспортируемых по железной дороге, в том числе в Восточном направлении.</li> <li>• Недостаточное развитие инфраструктуры территории, в том числе транспортной.</li> <li>• Природно-климатические ограничения, территория района находится в зоне рискованного земледелия.</li> <li>• Недостаток квалифицированных кадров в сфере сельского хозяйства.</li> <li>• Низкая финансовая устойчивость большинства сельхозтоваропроизводителей ограничивает возможности модернизации сельскохозяйственной отрасли и комплексного развития агропромышленного комплекса.</li> <li>• Отсутствие на территории района убойных цехов и цехов переработки продукции животноводства.</li> <li>• Низкий уровень жизни в сельской местности, инфраструктурная неразвитость ограничивают приток квалифицированных кадров и инвестиций в сельскохозяйственное производство.</li> <li>• Отсутствие дополнительных денежных средств на оформление и ремонт объектов муниципальной собственности Черемховского районного муниципального образования.</li> <li>• Отсутствие надлежащим образом оформленных документов на собственность у граждан.</li> </ul>
<b>Социальная сфера и население</b>	
<ul style="list-style-type: none"> <li>• Отсутствие очередности на посещение детских дошкольных образовательных</li> </ul>	<ul style="list-style-type: none"> <li>• Снижение численности населения по причине миграционной и естественной</li> </ul>

<p>организаций, наличие вакантных мест.</p> <ul style="list-style-type: none"> <li>• Доступность общего образования независимо от места жительства и состояния здоровья.</li> <li>• Реализация Концепции непрерывного агробизнес-образования в образовательных организациях района.</li> <li>• Организация повышения квалификации педагогов района.</li> <li>• Развитие систем электронного взаимодействия граждан и органов местного самоуправления.</li> <li>• Широкая сеть муниципальных учреждений культуры, наличие нестационарных форм предоставления услуг (Библиобус, Автоклуб).</li> <li>• Наличие на территории района учреждений, признанных «Лучшими модельными домами Иркутской области» (Дом народного творчества села Бельск, Дом культуры села Алехино).</li> <li>• Богатое историко-архитектурное наследие, в том числе наличие уникальных объектов (Церковь Сретения Господня, Сторожевая башня).</li> <li>• Высокий уровень развития традиционной народной культуры, характеризующейся самобытностью и уникальностью декоративно-прикладного мастерства.</li> <li>• Развитые спортивные традиции, высокий уровень развития массовых видов спорта.</li> <li>• Наличие благоприятных природно-климатических условий для развития зимних видов спорта.</li> <li>• Функционирование Центра тестирования Всероссийского физкультурно-спортивного комплекса «Готов к труду и обороне».</li> <li>• Наличие действующих волонтерских молодежных движений: молодежно-спортивное общественное движение «Шаг вперед», всероссийское детско-юношеское военно-патриотическое общественное движение «Юнармия», всероссийское общественное движение «Волонтеры Победы».</li> <li>• Наличие органов территориального общественного самоуправления, осуществляющих деятельность на территории</li> </ul>	<p>убыли.</p> <ul style="list-style-type: none"> <li>• Наличие определенной доли граждан, имеющих доходы ниже прожиточного минимума.</li> <li>• Недостаток квалифицированных кадров в организациях социальной сферы (образовательные организации, учреждения культуры, спортивные учреждения), в том числе молодых специалистов.</li> <li>• Отсутствие дошкольных организаций в отдаленных населенных пунктах района.</li> <li>• Низкая наполняемость групп в дошкольных организациях района.</li> <li>• Высокая степень износа материально-технической базы образовательных организаций.</li> <li>• Существует потребность учреждений культуры в проведении капитальных ремонтов и строительстве новых зданий.</li> <li>• Недостаточная оснащенность учреждений культуры и спорта.</li> <li>• Учреждения культуры в сельских поселениях являются подведомственными структурными единицами муниципальных образований поселенческого уровня, которые в большинстве случаев ограничены в финансовой возможности софинансирования расходных обязательств при реализации государственных программ.</li> <li>• Отсутствуют механизмы поддержки для обеспечения жильем молодых специалистов в сфере культуры.</li> <li>• Не во всех учреждениях культуры обеспечен беспрепятственный доступ к посещению и получению соответствующих услуг для маломобильной категории граждан.</li> <li>• Слаборазвитая спортивная инфраструктура, недостаточное количество современных спортивных сооружений, в том числе отсутствие современных специализированных спортивных объектов и учреждений для занятий адаптивным спортом.</li> <li>• Отсутствие молодежного центра.</li> </ul>
<b>Жилищно-коммунальное хозяйство, строительство и транспортная инфраструктура</b>	
<ul style="list-style-type: none"> <li>• Через территорию района проходит Восточно-Сибирский участок Транссибирской железнодорожной магистрали и магистральная автодорога федерального значения Р-255 «Сибирь» Новосибирск – Кемерово – Красноярск – Иркутск, что способно обеспечить транспортно-экономические связи с европейской частью Российской Федерации и Дальним Востоком, а также с Китаем и Монголией.</li> <li>• Наличие резерва мощности на объектах коммунальной инфраструктуры для технического присоединения новых объектов.</li> <li>• Наличие утвержденных схем тепло-, водоснабжения в поселениях района в</li> </ul>	<ul style="list-style-type: none"> <li>• Высокая доля протяженности автомобильных дорог, не отвечающих нормативным требованиям.</li> <li>• Высокий уровень износа объектов жилого фонда и инженерной инфраструктуры.</li> <li>• Недостаточный уровень эффективности использования энергоресурсов и воды в жилищно-коммунальном хозяйстве.</li> <li>• Высокая доля помещений и зданий, занимаемых муниципальными организациями, требует капитального ремонта.</li> <li>• Отсутствие на территории района функционирующих комплексов очистных</li> </ul>

<p>составе планов комплексного развития.</p> <ul style="list-style-type: none"> <li>Наличие утвержденных генеральных планов, правил землепользования и застройки поселений района и схемы территориального планирования района.</li> <li>Наличие заключенных концессионных соглашений на объекты тепло- и водоснабжения в 6 поселениях района (Алехинское, Михайловское, Голуметское, Новогромовское, Парфеновское, Черемховское).</li> <li>Высокая доля многоквартирных домов, в которых собственники помещений выбрали и реализуют один из способов управления многоквартирными домами, в общем числе многоквартирных домов, в которых собственники помещений должны выбрать способ управления данными домами.</li> </ul>	<p>сооружений.</p> <ul style="list-style-type: none"> <li>Потребность в строительстве/реконструкции канализационных очистных сооружений.</li> <li>Отсутствие на территории района мест централизованного сбора ртутьсодержащих ламп от населения.</li> <li>Недостаточный уровень безопасности дорожного движения.</li> <li>Не все генеральные планы поселений района учитывают перспективы строительства необходимых объектов.</li> <li>На муниципальном уровне отсутствуют механизмы регулирования пассажирских перевозок.</li> </ul>
<b>Возможности</b>	<b>Угрозы</b>
<b>Экономическое развитие и ресурсы</b>	
<ul style="list-style-type: none"> <li>Создание благоприятных условий для проведения экономических преобразований, развития бизнеса и привлечения инвестиций.</li> <li>Стимулирование деловой активности малого бизнеса в неосвоенных или недостаточно освоенных рыночных сегментах.</li> <li>Ввод новых месторождений минерально-сырьевых ресурсов в эксплуатацию.</li> <li>Перспективы развития перерабатывающей промышленности на базе добывающего комплекса.</li> <li>Сокращение производственных издержек и повышение производительности труда на существующих производственных объектах.</li> <li>Низкая стоимость электрической энергии на территории Иркутской области в целом является существенным фактором инвестиционной привлекательности региона для размещения энергоемких производств, в том числе на базе добывающего комплекса Черемховского района.</li> <li>Возможность развития отраслей агропромышленного комплекса, в том числе направленных на переработку сельскохозяйственного сырья.</li> <li>Возможность ввода в оборот более 8 тыс. га неиспользуемых земель сельскохозяйственного назначения.</li> <li>Проведение культурно-технической мелиорации земель сельскохозяйственного назначения для ввода в оборот неиспользуемой пашни.</li> <li>Развитие кооперации в сфере производства, переработки и реализации сельскохозяйственного сырья и продукции.</li> <li>Реализация рекреационного потенциала территории.</li> <li>Увеличение неналоговых поступлений в бюджет Черемховского районного муниципального образования.</li> </ul>	<ul style="list-style-type: none"> <li>Ограничения совершенствования экономики и ее стагнация.</li> <li>Отсутствие заинтересованных в экономическом развитии инвесторов.</li> <li>Длительные сроки окупаемости инвестиций по ресурсным проектам.</li> <li>Снижение спроса на добываемые на территории района полезные ископаемые (талько руда, уголь).</li> <li>Дефицит квалифицированных кадров на местном рынке труда ограничивает возможности развития ключевых отраслей экономики, способен оказать препятствие для внедрения новых технологий.</li> <li>Рост ограничений объемов грузов, транспортируемых по железной дороге, в том числе в Восточном направлении.</li> <li>Ухудшение предпринимательского климата и условий ведения бизнеса.</li> <li>Ограничения роста, обусловленные недостаточной развитостью производственной инфраструктуры, прежде всего транспортной.</li> <li>Сохранение и усиление диспаритета цен на материально-технические ресурсы и сельскохозяйственную продукцию.</li> <li>Отсутствие финансовой возможности у сельхозтоваропроизводителей для развития отраслей агропромышленного комплекса, в том числе направленных на переработку сельскохозяйственного сырья.</li> <li>Негативные тенденции экономического развития способны стать причиной снижения потребностей и отсутствия мотивации у жителей района к труду.</li> <li>Рост потребительских цен.</li> <li>Усиление дисбаланса между расходными обязательствами и доходными полномочиями бюджета.</li> </ul>
<b>Социальная сфера и население</b>	
<ul style="list-style-type: none"> <li>Совершенствование социальной сферы (образования, культуры, молодежной политики, физической культуры, социальной поддержки, здравоохранения) как основы для формирования и накопления человеческого капитала.</li> </ul>	<ul style="list-style-type: none"> <li>Сокращение численности молодого населения по причине миграционного оттока способствует снижению качества человеческого капитала.</li> <li>Старение населения, сопровождающееся ростом социальной нагрузки.</li> </ul>

<ul style="list-style-type: none"> <li>• Развитие материально-технической базы учреждений образования в рамках реализации федеральных государственных образовательных стандартов.</li> <li>• Функционирование консультационных пунктов для родителей.</li> <li>• Увеличение количества образовательных организаций, реализующих Концепцию непрерывного агробизнес-образования.</li> <li>• Развитие краеведческого туризма и формирование культурных брендов территории.</li> <li>• Возможность привлечения средств федерального и областного бюджетов для предоставления молодым семьям выплат на приобретение жилья или строительство индивидуального жилого дома.</li> <li>• Популяризация предпринимательской деятельности в молодежной среде, как в основополагающем секторе, генерирующем идеи и формирующим человеческий капитал.</li> <li>• Реализация приоритетных социальных мероприятий в рамках проектов «Народные инициативы», «Инициативные проекты».</li> <li>• Повышение уровня информатизации учреждений культуры и образования.</li> <li>• Совершенствование механизма электронного взаимодействия с жителями района.</li> </ul>	<ul style="list-style-type: none"> <li>• Снижение рождаемости.</li> <li>• Эмоциональное выгорание педагогов.</li> <li>• Низкий уровень жизни в сельской местности, инфраструктурная неразвитость ограничивают приток квалифицированных кадров и инвестиций в приоритетные сферы деятельности.</li> <li>• Отставание темпов модернизации учебно-материальной базы образовательных учреждений от требований организации образовательного процесса в современной школе.</li> <li>• Риск сокращения значимости культурно-нравственных ценностей в связи с культивированием в СМИ информационных материалов негативной направленности.</li> <li>• Снижение уровня посещаемости объектов культурной сферы.</li> <li>• Возрастающие требования к состоянию спортивных сооружений для обеспечения высокого качества учебно-тренировочного процесса.</li> <li>• Несоответствие инфраструктуры образовательных учреждений современным требованиям.</li> <li>• Риск снижения качества человеческого капитала как следствие роста детей с ОВЗ.</li> </ul>
<b>Жилищно-коммунальное хозяйство, строительство и транспортная инфраструктура</b>	
<ul style="list-style-type: none"> <li>• Возможность привлечения средств федерального и областного бюджетов на софинансирование разработки проектно-сметной документации и строительство канализационных очистных сооружений.</li> <li>• Возможность технического подключения новых объектов к объектам коммунальной инфраструктуры за счет наличия резерва мощностей тепло-, электроэнергетики.</li> <li>• Регистрация права собственности на дороги местного значения для возможности вступления в государственные программы по развитию автомобильных дорог Иркутской области.</li> <li>• Проведение ремонтных работ автомобильных дорог общего пользования за счет средств муниципального дорожного фонда.</li> <li>• Переселение граждан из аварийного жилищного фонда посредством участия в федеральных целевых программах.</li> </ul>	<ul style="list-style-type: none"> <li>• Отсутствие канализационных очистных сооружений может привести к экологической катастрофе и распространению инфекционных заболеваний.</li> <li>• Увеличение количества дорожно-транспортных происшествий по причине неудовлетворительных дорожных условий.</li> <li>• Дорогостоящая и длительная процедура прохождения государственной экологической экспертизы проектной документации объектов капитального строительства, попадающих в зону Байкальской природной территории, способна стать сдерживающим фактором в развитии района.</li> <li>• Высокая стоимость проектно-сметной документации ставит под угрозу участие поселений района в федеральных целевых программах.</li> <li>• Высокая стоимость внесения изменений в документы территориального планирования способствует наличию пробелов в документах территориального планирования, что препятствует развитию поселений.</li> </ul>

Целевые показатели социально-экономического развития Черемховского района

Стратегические направления	Стратегические цели		Наименование показателя	Значение показателя в 2036 году
1. Обеспечение динамичного и устойчивого экономического развития	1.1. Реализация экономического потенциала территории	Минерально-сырьевой комплекс	Выход действующих на территории района инвестиционных проектов по разработке и освоению участков недр на планируемую проектную мощность	Да
			Использование лицензиатами действующих лицензий на право пользования недрами в соответствии с целевым назначением	Да
			Получение потенциальными инвесторами лицензий на пользование участками недр для геологического изучения, разведки и добычи полезных ископаемых	Да
		Агропромышленный комплекс	Сохранение ежегодных объемов производства сельскохозяйственной продукции	Зерно – не менее 120 тыс. тонн Молоко – не менее 60 тыс. тонн
			Количество посевных площадей сельскохозяйственных культур	Не менее 50 тыс. гектаров
			Ввод в эксплуатацию не менее 50 % неиспользуемых земель сельскохозяйственного назначения	Да
			Сохранение механизмов и объемов субсидирования сельскохозяйственного производства	Да

	1.2. Развитие предпринимательства	Число действующих на территории района субъектов малого и среднего предпринимательства в расчете на 10 тыс. человек населения	Не менее 150 единиц
		Доля молодых людей, принимающих участие в мероприятиях, направленных на гражданско-патриотическое воспитание и реализацию экономического, интеллектуального, профессионального и творческого потенциала, в том числе в мероприятиях, направленных на подготовку к предпринимательской деятельности	Не менее 85 %
		Доля муниципальных контрактов, заключенных с субъектами малого предпринимательства, в годовом объеме закупок	На уровне не менее 25 %
		Количество объектов муниципального имущества, включенных в перечень муниципального имущества для предоставления во владение и (или) пользование на долгосрочной основе субъектам малого и среднего предпринимательства и организациям, образующим инфраструктуру поддержки таковых субъектов	Не менее 10 единиц
		Количество субъектов малого и среднего предпринимательства, ежегодно привлекаемых к участию в тематических конкурсных мероприятиях	Не менее 15 единиц
2. Развитие человеческого капитала	2.1. Повышение качества образования и воспитания	Доля муниципальных общеобразовательных учреждений, соответствующих современным требованиям обучения, в общем количестве муниципальных общеобразовательных учреждений	Не менее 80 %
		Обеспеченность населения местами в дошкольных образовательных учреждениях	100 %
		Укомплектованность педагогическими кадрами учреждений общего образования	100 %
		Доля выпускников, получивших аттестат о среднем (полном) общем образовании, в общей численности выпускников муниципальных общеобразовательных учреждений	100 %

		Доля детей и подростков в возрасте от 5 до 18 лет, получающих услуги по дополнительному образованию в организациях различной организационно-правовой формы и формы собственности, в общей численности детей и подростков данной возрастной группы	80 %
		Уровень удовлетворенности населения предоставлением дошкольного образования, общего и дополнительного (от числа опрошенных)	90 %
2.2. Сохранение и развитие культуры		Уровень удовлетворенности населения качеством предоставления услуг в сфере культуры (от числа опрошенных)	90 %
		Уровень посещаемости учреждений культуры всех типов (клубные учреждения, музеев (включая передвижные музейные выставки), библиотеки)	Не менее 1 раза на 1 жителя в год
		Доля событийных мероприятий, направленных на развитие культурного туризма, в общем числе культурно-досуговых мероприятий	Не менее 40 %
2.3. Развитие физической культуры и спорта, проведение эффективной молодежной политики		Доля жителей района, систематически занимающихся физической культурой и спортом, в общей численности населения	Не менее 40 %
		Доля граждан, выполнивших нормативы Всероссийского физкультурно-спортивного комплекса «Готов к труду и обороне», в общей численности населения, принявшего участие в сдаче нормативов Всероссийского физкультурно-спортивного комплекса «Готов к труду и обороне»	Не менее 50 %
		Уровень вовлеченности молодых людей в возрасте от 14 до 30 лет в массовые мероприятия	Не менее 80 %
2.4. Повышение качества и доступности социальной поддержки населения		Доля людей с ограниченными возможностями здоровья, положительно оценивающих уровень доступности объектов социальной инфраструктуры и услуг на территории района (от числа опрошенных)	90 %
		Доля детей-инвалидов и детей с ограниченными возможностями здоровья, ежегодно принимающих участие в районных культурно-массовых мероприятиях	Не менее 50 %

		Количество мероприятий, направленных на организацию досуга и вовлечение пожилых людей в общественную жизнь	Не менее 5 единиц в год
	2.5. Сохранение и укрепление здоровья населения	Укомплектованность медицинскими кадрами учреждений здравоохранения	70 %
		Строительство и установка фельдшерско-акушерских пунктов на территории района	Не менее 20 единиц
		Уровень удовлетворенности населения оказанием медицинской помощи в стационарных и амбулаторных условиях (от числа опрошенных)	Не менее 50 %
3. Повышение качества жизни населения	3.1. Повышение безопасности жизнедеятельности населения	Проведение ежегодных мероприятий по приведению районных дорог в соответствие с нормативными требованиями в части безопасности дорожного движения	Да
		Уровень зарегистрированных преступлений относительно к предыдущему году	≤1,0
		Отсутствие случаев производственного травматизма в организациях района	Да
		Количество мероприятий, направленных на профилактику экстремизма, укрепление межнационального согласия	Не менее 15 единиц в год
	3.2. Совершенствование жилищно-коммунального комплекса и развитие инфраструктуры в поселениях района	Уровень удовлетворенности населения качеством предоставления жилищно-коммунальных услуг, благоустройством территорий (от числа опрошенных)	Не менее 70 %
		Уровень удовлетворенности населения организацией транспортного обслуживания (от числа опрошенных)	Не менее 50 %
		Уровень удовлетворенности населения качеством автомобильных дорог (от числа опрошенных)	Не менее 40 %
		Количество мероприятий, направленных на энергосбережение и повышение энергетической эффективности	Не менее 5 единиц в год

		Наличие заключенных концессионных соглашений в отношении объектов тепло- и водоснабжения в поселениях района	Да	
4. Обеспечение эффективности муниципального управления и развитие гражданского общества	4.1. Управление финансами	муниципальными	Удельный вес средств местного бюджета, расходуемых через программно-целевой метод, в общем объеме расходов консолидированного местного бюджета	99 %
			Формирование фонда финансовой поддержки поселений района	Да
			Доступность информации о бюджетном процессе	Да
			Отсутствие в учреждениях, финансируемых из бюджета района и бюджетов поселений, задолженности по платежам в бюджет и государственные внебюджетные фонды	Да
	4.2. Управление имуществом	муниципальным	Доля площади земельных участков, являющихся объектами налогообложения земельным налогом, в общей площади земельных участков, подлежащих налогообложению	Не менее 85 %
			Количество объектов учета, сведения о которых внесены в Реестр муниципального имущества Черемховского районного муниципального образования	Не менее 2 000 единиц
	4.3. Повышение качества профессионального уровня управленческих кадров и совершенствование общественных отношений		Доля обученных муниципальных служащих (в общей численности муниципальных служащих)	Не менее 25 % в год
			Доля жителей района, участвующих в осуществлении территориального общественного самоуправления	Не менее 40 %
			Доля выполненных мероприятий инициативного бюджетирования	100 %
			Уровень удовлетворенности граждан качеством предоставления муниципальных услуг	100 %
			Доля массовых социально значимых услуг, доступных в электронном виде	100 %

Показатели прогноза развития Черемховского района на период до 2036 года

Наименование показателя, единица измерения	Отчет		Прогноз (базовый вариант)		
	2022 (факт)	2023 (оценка)	2026	2031	2036
Сводный индекс потребительских цен, %	111,9	107,5	104,0	104,0	104,0
Объем отгруженных товаров, выполненных работ и услуг, млн руб.	11 162,5	9 986,6	12 953,2	15 972,8	19 583,3
Объем инвестиций в основной капитал за счет всех источников финансирования, млн руб.	687,0	725,8	837,8	1 020,2	1 241,3
Фонд заработной платы, млн руб.	2 470,6	2 744,0	2 969,7	4 149,6	5 749,7

**Перечень муниципальных программ  
Черемховского районного муниципального образования**

№ п/п	Название муниципальной программы	Ответственный исполнитель
1	Развитие образования в Черемховском районном муниципальном образовании	Отдел образования администрации Черемховского районного муниципального образования
2	Развитие жилищно-коммунального хозяйства и повышение энергоэффективности Черемховского районного муниципального образования	Управление жилищно-коммунального хозяйства, строительства, транспорта связи и экологии администрации Черемховского районного муниципального образования
3	Безопасность жизнедеятельности в Черемховском районном муниципальном образовании	Управление жилищно-коммунального хозяйства, строительства, транспорта связи и экологии администрации Черемховского районного муниципального образования
4	Градостроительная политика на территории Черемховского районного муниципального образования	Управление жилищно-коммунального хозяйства, строительства, транспорта связи и экологии администрации Черемховского районного муниципального образования
5	Экологическое благополучие в Черемховском районном муниципальном образовании	Управление жилищно-коммунального хозяйства, строительства, транспорта связи и экологии администрации Черемховского районного муниципального образования
6	Развитие культуры в Черемховском районном муниципальном образовании	Отдел по культуре и библиотечному обслуживанию администрации Черемховского районного муниципального образования
7	Экономическое развитие в Черемховском районном муниципальном образовании	Отдел экономического прогнозирования и планирования администрации Черемховского районного муниципального образования
8	Управление муниципальными финансами Черемховского районного муниципального образования	Финансовое управление администрации Черемховского районного муниципального образования

9	Здоровье населения в Черемховском районном муниципальном образовании	Администрация Черемховского районного муниципального образования (ведущий аналитик)
10	Управление муниципальным имуществом Черемховского районного муниципального образования	Комитет по управлению муниципальным имуществом Черемховского районного муниципального образования
11	Социальная поддержка населения Черемховского районного муниципального образования	Администрация Черемховского районного муниципального образования (старший инспектор)
12	Развитие молодежной политики, физической культуры, спорта и туризма в Черемховском районном муниципальном образовании	Отдел молодежной политики и спорта администрации Черемховского районного муниципального образования