



**РОССИЙСКАЯ ФЕДЕРАЦИЯ**  
**ИРКУТСКАЯ ОБЛАСТЬ**  
**КИРЕНСКИЙ МУНИЦИПАЛЬНЫЙ ОКРУГ**  
**АДМИНИСТРАЦИЯ**  
**ПОСТАНОВЛЕНИЕ**

от 29 января 2026 года

№ 132

г.Киренск

Об утверждении схемы расположения земельного участка с кадастровым номером 38:09:110102:ЗУ1, расположенного по адресу: Российская Федерация, Иркутская область, Киренский муниципальный округ, с.Кривошапкино, улица 40 лет Победы, земельный участок 9/2

В соответствии со ст. 11, 11.10 Земельного Кодекса РФ, Приказом Федеральной службы государственной регистрации, кадастра и картографии от 19 апреля 2022 г. № П/0148 "Об утверждении требований к подготовке схемы расположения земельного участка или земельных участков на кадастровом плане территории и формату схемы расположения земельного участка или земельных участков на кадастровом плане территории при подготовке схемы расположения земельного участка или земельных участков на кадастровом плане территории в форме электронного документа, формы схемы расположения земельного участка или земельных участков на кадастровом плане территории, подготовка которой осуществляется в форме документа на бумажном носителе", ст.15, 36 Устава Киренского муниципального округа Иркутской области, рассмотрев заявление Кармадонова Дмитрия Валерьевича, схему расположения земельного участка, администрация Киренского муниципального округа

**ПОСТАНОВЛЯЕТ**

1. Утвердить схему расположения земельного участка из земель населенных пунктов, с кадастровым номером 38:09:110102:ЗУ1, расположенного по адресу: Российская Федерация, Иркутская область, Киренский муниципальный округ, с.Кривошапкино, улица 40 лет Победы, земельный участок 9/2, общей площадью 683 кв.м., разрешенное использование: огородничество.
2. Установить, что Кармадонов Дмитрий Валерьевич вправе самостоятельно обратиться без доверенности с заявлением о государственном кадастровом учете образуемого земельного участка и о государственной регистрации права собственности

УТВЕРЖДЕНА:


Постановлением администрации  
Киренского муниципального округа

От

№

# Схема расположения земельного участка на кадастровом плане территории

Площадь земельного участка: 683 кв.м





Масштаб 1:700

Обозначение  
характерных точек  
границ

Координаты, м  
X Y

	1	2	3
1	993753.88	5188900.97	
2	993753.41	5188902.60	
3	993745.64	5188931.57	
4	993724.63	5188925.80	
5	993733.58	5188895.08	
1	993753.88	5188900.97	

Условные обозначения:

-  - проектные границы земельного участка
-  - граница кадастрового квартала