

Российская Федерация
Иркутская область
Муниципальное образование «Тайшетский район»
АДМИНИСТРАЦИЯ РАЙОНА

ПОСТАНОВЛЕНИЕ

от " 30 " 03 2017 г. № 124

Об определении границ прилегающих к организациям и объектам территорий, на которых не допускается розничная продажа алкогольной продукции на территории муниципального образования "Тайшетский район"

В целях определения границ территорий, на которых не допускается розничная продажа алкогольной продукции, в соответствии со статьей 16 Федерального закона от 22.11.1995 № 171-ФЗ "О государственном регулировании производства и оборота этилового спирта, алкогольной и спиртосодержащей продукции и об ограничении потребления (распития) алкогольной продукции", Правилами определения органами местного самоуправления границ прилегающих к некоторым организациям и объектам территорий, на которых не допускается розничная продажа алкогольной продукции, утвержденным постановлением Правительства Российской Федерации от 27.12.2012 № 1425, руководствуясь статьями 22, 45 Устава муниципального образования "Тайшетский район", администрация Тайшетского района

ПОСТАНОВЛЯЕТ:

1. Утвердить Перечень организаций и объектов на территории Тайшетского района, на прилегающих территориях к которым не допускается розничная продажа алкогольной продукции (приложение 1).

2. Определить, что границы прилегающих территорий к организациям и объектам, указанным в пункте 1 настоящего постановления, в пределах которых не допускается розничная продажа алкогольной продукции, ограничиваются радиусом 25 метров.

3. Определить способ расчета расстояний от организаций и объектов, указанных в пункте 1 настоящего постановления, до границ прилегающих территорий по прямой линии по кратчайшему расстоянию:

1) при наличии обособленной территории – от входа для посетителей на обособленную территорию до входа для посетителей в стационарный торговый объект;

2) при отсутствии обособленной территории – от входа для посетителей в здание (строение, сооружение), в котором расположены организации и (или) объекты, указанные в пункте 1 настоящего постановления, до входа для посетителей в стационарный торговый объект;

3) при наличии нескольких входов для посетителей на обособленную территорию или в здание расчет выполняется от каждого входа.

4. Утвердить:

1) Схему границ прилегающих к организациям и объектам территорий, на которых не допускается розничная продажа алкогольной продукции на территории Бирюсинского

18) Схему границ прилегающих к организациям и объектам территорий, на которых не допускается розничная продажа алкогольной продукции на территории Половино-Черемховское муниципального образования (приложение 19 (рисунки 1-3));

19) Схему границ прилегающих к организациям и объектам территорий, на которых не допускается розничная продажа алкогольной продукции на территории Разгонского муниципального образования (приложение 20 (рисунки 1-6);

20) Схему границ прилегающих к организациям и объектам территорий, на которых не допускается розничная продажа алкогольной продукции на территории Рождественского муниципального образования (приложение 21 (рисунки 1-2);

21) Схему границ прилегающих к организациям и объектам территорий, на которых не допускается розничная продажа алкогольной продукции на территории Соляновского муниципального образования (приложение 22 (рисунки 1-4);

22) Схему границ прилегающих к организациям и объектам территорий, на которых не допускается розничная продажа алкогольной продукции на территории Старо-Акульшетского муниципального образования (приложение 23 (рисунки 1-5);

23) Схему границ прилегающих к организациям и объектам территорий, на которых не допускается розничная продажа алкогольной продукции на территории Тальского муниципального образования (приложение 24 (рисунки 1-3);

24) Схему границ прилегающих к организациям и объектам территорий, на которых не допускается розничная продажа алкогольной продукции на территории Тамтачетского муниципального образования (приложение 25 (рисунки 1-3);

25) Схему границ прилегающих к организациям и объектам территорий, на которых не допускается розничная продажа алкогольной продукции на территории Тимирязевского муниципального образования (приложение 26 (рисунки 1-4);

26) Схему границ прилегающих к организациям и объектам территорий, на которых не допускается розничная продажа алкогольной продукции на территории Черчетского муниципального образования (приложение 27 (рисунки 1-2);

27) Схему границ прилегающих к организациям и объектам территорий, на которых не допускается розничная продажа алкогольной продукции на территории Шелаевского муниципального образования (приложение 28 (рисунки 1-4);

28) Схему границ прилегающих к организациям и объектам территорий, на которых не допускается розничная продажа алкогольной продукции на территории Шелеховского муниципального образования (приложение 29 (рисунки 1-3).

5. Аппарату администрации Тайшетского района опубликовать настоящее постановление в Бюллетене нормативных правовых актов Тайшетского района "Официальная среда" и разместить на официальном сайте администрации Тайшетского района.

И.о. мэра Тайшетского района



М.В. Малиновский

ПЕРЕЧЕНЬ ОРГАНИЗАЦИЙ И ОБЪЕКТОВ НА ТЕРРИТОРИИ ТАЙШЕТСКОГО РАЙОНА, НА ПРИЛЕГАЮЩИХ ТЕРРИТОРИЯХ К КОТОРЫМ НЕ ДОПУСКАЕТСЯ РОЗНИЧНАЯ ПРОДАЖА АЛКОГОЛЬНОЙ ПРОДУКЦИИ

Таблица 1. Организации, осуществляющие образовательную деятельность, обучающие несовершеннолетних

№ п/п	Наименование организации	Адрес месторасположения
Раздел 1. Образовательные учреждения		
1	Муниципальное казенное общеобразовательное учреждение Берёзовская средняя общеобразовательная школа (приложение 8 рисунок 2)	665028, Иркутская область, Тайшетский район, с. Берёзовка, ул. Школьная, 2
2	Муниципальное казенное общеобразовательное учреждение Бирюсинская средняя общеобразовательная школа (приложение 9 рисунок 1)	665034, Иркутская область, Тайшетский район, с. Бирюса, ул. Школьная, 4
3	Муниципальное казенное общеобразовательное учреждение Бузыккановская средняя общеобразовательная школа (приложение 11 рисунок 2)	665043, Иркутская область, Тайшетский район, с. Бузыкканово, ул. Юбилейная, 3
4	Муниципальное казенное общеобразовательное учреждение Венгерская средняя общеобразовательная школа (приложение 12 рисунок 1)	665037, Иркутская область, Тайшетский район, п. Венгерка, ул. Гагарина, 7
5	Муниципальное казенное общеобразовательное учреждение Джогинская средняя общеобразовательная школа (приложение 13 рисунок 2)	665065 Иркутская область, Тайшетский район, с. Джогино, ул. Школьная, 16
6	Муниципальное казенное общеобразовательное учреждение Зареченская средняя общеобразовательная школа (приложение 14 рисунок 2)	665032, Иркутская область, Тайшетский район, с. Заречное, ул. Ленина, 12
7	Муниципальное казенное общеобразовательное учреждение Квитокская средняя общеобразовательная школа № 1 (приложение 3 рисунок 2)	665080, Иркутская область, Тайшетский район, р.п. Квиток, ул. Лобанова, 25
	Адреса осуществления образовательной деятельности: -Квитокская средняя общеобразовательная школа № 2 (приложение 3 рисунок 1)	665081, Иркутская область, Тайшетский район, р.п. Квиток, ул. Калинина, 6
	Борисовская основная общеобразовательная школа (приложение 11 рисунок 1)	665067, Иркутская область, Тайшетский район, с. Борисово, пер. Школьный, 2
	- Квитокский детский сад "Теремок" (приложение 3 рисунок 4)	665081, Иркутская область, Тайшетский район, р.п. Квиток, ул. Свердлова, 36
	- Квитокский детский сад "Чебурашка" (приложение 3 рисунок 3)	665080, Иркутская область, Тайшетский район, р.п. Квиток, ул. Октябрьская, 11

8	Муниципальное казенное общеобразовательное учреждение Мирнинская средняя общеобразовательная школа (приложение 15 рисунок 1)	665062, Иркутская область, Тайшетский район, с. Мирный, ул. Школьная, 20
9	Муниципальное казенное общеобразовательное учреждение Невельская основная общеобразовательная школа (приложение 3 рисунок 7)	665071, Иркутская область, Тайшетский район, поселок ж/д станции Невельская, ул. Транспортная, 2
10	Муниципальное казенное общеобразовательное учреждение Николаевская средняя общеобразовательная школа (приложение 17 рисунок 1)	665070, Иркутская область, Тайшетский район, с. Николаевка, ул. Ленина, 2
11	Муниципальное казенное общеобразовательное учреждение Новобирюсинская средняя общеобразовательная школа (приложение 4 рисунок 1)	665061, Иркутская область, Тайшетский район, р.п. Новобирюсинский, ул. Ленина, 38
	Адрес осуществления образовательной деятельности: -Пейская основная общеобразовательная школа (приложение 15 рисунок 2)	665062, Иркутская область, Тайшетский район, п. Пейя, ул. Капустина, 5А
12	Муниципальное казенное общеобразовательное учреждение Новотремнинская средняя общеобразовательная школа (приложение 13 рисунок 1)	665068, Россия, Иркутская область, Тайшетский район, п. Новотрёмнино, ул. Зелёная, 13
	Структурное подразделение Новотремнинской СОШ МКОУ Старо-Тремнинская начальная общеобразовательная школа (приложение 13 рисунок 6)	665068, Россия, Иркутская область, Тайшетский район, д. Тремнина, ул. Центральная, 55
13	Муниципальное казенное общеобразовательное учреждение "Облепихинская основная общеобразовательная школа" (приложение 20 рисунок 1)	665026, Иркутская область, Тайшетский район, поселок ж/д станции Облепиха, ул. Тракторная, 15
14	Муниципальное казенное общеобразовательное учреждение "Половино - Черемховская средняя общеобразовательная школа имени В. Быбина" (приложение 19 рисунок 1)	665046, Иркутская область, Тайшетский район, с. Половино-Черемхово, ул. Тракторная, 94
15	Государственное бюджетное профессиональное образовательное учреждение Иркутской области Тайшетский "Промышленно-технологический техникум" (приложение 5 рисунок 17)	665000, Иркутская область, г. Тайшет, ул.Крупской, 99
16	Муниципальное казенное общеобразовательное учреждение Разгонская средняя общеобразовательная школа (приложение 20 рисунок 6)	665027, Иркутская область, Тайшетский район, посёлок ж/д станции Разгон, ул. Школьная, 1
17	Муниципальное казенное общеобразовательное учреждение Рождественская средняя общеобразовательная школа (приложение 21 рисунок 1)	665035, Иркутская область, Тайшетский район, с. Рождественка, ул. Колхозная, 6

18	Муниципальное казенное общеобразовательное учреждение Соляновская средняя общеобразовательная школа (приложение 22 рисунок 1)	665023, Иркутская область, Тайшетский район, п. Соляная, ул. Школьная, 6а
19	Государственное общеобразовательное казенное учреждение Иркутской области для детей-сирот и детей, оставшихся без попечения родителей "Специальная коррекционная школа-интернат р.п. Квиток" (приложение 3 рисунок 5)	665081, Иркутская область, Тайшетский район, р.п. Квиток, ул. Лобанова, 29
20	Государственное общеобразовательное казенное учреждение Иркутской области "Специальная (коррекционная) школа-интернат № 19 г. Тайшета" (приложение 5 рисунок 23)	665006, Иркутская область, г. Тайшет, ул. Первомайская, 48
21	Муниципальное казенное общеобразовательное учреждение средняя общеобразовательная школа № 1 им. Николая Островского г. Тайшета (приложение 5 рисунок 27)	665000, Иркутская область, г. Тайшет, ул. Воинов-интернационалистов, 109
22	Муниципальное казенное общеобразовательное учреждение средняя общеобразовательная школа № 6 г. Бирюсинска (приложение 2 рисунок 1)	665051, Иркутская область, Тайшетский район, г. Бирюсинск, ул. Октябрьская, 10
23	Муниципальное казенное общеобразовательное учреждение средняя общеобразовательная школа № 2 г. Тайшета (приложение 5 рисунок 29)	665002 Иркутская область, г. Тайшет, ул. Пушкина, 43
24	Муниципальное казенное общеобразовательное учреждение средняя общеобразовательная школа № 5 г. Тайшета (приложение 5 рисунок 30)	665000, Иркутская область, Тайшетский район, г. Тайшет, мкр. Новый, 20
25	Муниципальное казенное общеобразовательное учреждение средняя общеобразовательная школа № 10 г. Бирюсинска (приложение 2 рисунок 4)	665052, Иркутская область, г. Бирюсинск, ул. Дружбы, 49
	Структурное подразделение - Тимирязевская начальная общеобразовательная школа (приложение 26 рисунок 1)	665052, Иркутская область, Тайшетский район, д. Тимирязева, ул. Зеленая, 39
26	Муниципальное казенное общеобразовательное учреждение средняя общеобразовательная школа № 14 г. Тайшета (приложение 5 рисунок 28)	665000, Иркутская область, г. Тайшет, ул. Транспортная, 20
27	Муниципальное казенное общеобразовательное учреждение средняя общеобразовательная школа № 16 г. Бирюсинска (приложение 2 рисунок 2)	665050, Иркутская область, Тайшетский район, г. Бирюсинск, ул. Ленина, 65
	Адрес осуществления образовательной деятельности: - начальная общеобразовательная школа № 13 г. Бирюсинска (приложение 2 рисунок 3)	665513, Иркутская область, Тайшетский район, г. Бирюсинск, ул. Марата, 10А-Н
28	Муниципальное казенное общеобразовательное учреждение средняя общеобразовательная	665076, Иркутская область, Тайшетский район, р.п. Юрты, ул. Матросова, 5

	школа № 17 р.п. Юрты (приложение 7 рисунок 4)	
29	Муниципальное казенное общеобразовательное учреждение средняя общеобразовательная школа № 23 г. Тайшета (приложение 5 рисунок 22)	665004, Иркутская область, Тайшетский район, г. Тайшет, ул. Ивана Бича, 1
	Адрес осуществления образовательной деятельности: - Сафроновская начальная общеобразовательная школа (приложение 26 рисунок 3)	665013, Иркутская область, Тайшетский район, д. Сафроновка, ул. Зеленая, 55
30	Муниципальное казенное общеобразовательное учреждение средняя общеобразовательная школа № 24 р.п. Юрты (приложение 7 рисунок 5)	665076, Иркутская область, Тайшетский район, р.п. Юрты, ул. Школьная, 9
31	Муниципальное казенное общеобразовательное учреждение "Средняя общеобразовательная школа № 85 имени Героя Советского Союза Н.Д. Пахотищева г. Тайшета" (приложение 5 рисунок 31)	665008, Иркутская область, Тайшетский район, г. Тайшет, ул. Шевченко, 1
32	Муниципальное казенное общеобразовательное учреждение Староаккульшетская основная общеобразовательная школа (приложение 23 рисунок 1)	665040, Иркутская область, Тайшетский район, с. Старый Акульшет, ул. Бирюсинская, 30
33	Областное государственное бюджетное профессиональное образовательное учреждение "Тайшетский медицинский техникум" (приложение 5 рисунок 13)	665009, Иркутская область, г. Тайшет, ул. Горького, 7
34	Муниципальное казенное общеобразовательное учреждение Тальская основная общеобразовательная школа (приложение 24 рисунок 1)	665022, Иркутская область, Тайшетский район, с. Талое, ул. Школьная, 3
35	Муниципальное казенное общеобразовательное учреждение Тамтачетская средняя общеобразовательная школа (приложение 25 рисунок 1)	665064, Иркутская область, Тайшетский район, поселок ж/д станции Тамтачет, ул. Гайнулина 2В
	Адреса осуществления образовательной деятельности: - Полинчетская средняя общеобразовательная школа (приложение 18 рисунок 1)	665031, Иркутская область, Тайшетский район, п. Полинчет, ул. Школьная, 12
	- Кондратьевская начальная общеобразовательная школа (приложение 18 рисунок 2)	665031, Иркутская область, Тайшетский район, с. Кондратьево, ул. Береговая, 10
36	Муниципальное казенное общеобразовательное учреждение Черчетская средняя общеобразовательная школа (приложение 27 рисунок 1)	665068, Иркутская область, Тайшетский район, с. Черчет, ул. Ленина, 32
	Структурное подразделение: - Пойминская начальная общеобразовательная школа (приложение 28 рисунок 4)	665062, Иркутская область, Тайшетский район, д. Пойма, ул. Лазо, 30

37	Муниципальное казенное общеобразовательное учреждение Шелеховская средняя общеобразовательная школа (приложение 29 рисунок 1)	665021, Иркутская область, Тайшетский район, с. Шелехово, ул.Первомайская, 8
38	Муниципальное казенное общеобразовательное учреждение Шелаевская средняя общеобразовательная школа (приложение 28 рисунок 1)	665060, Иркутская область, Тайшетский район, с. Шелаево, ул.Лазо, 3
39	Муниципальное казенное общеобразовательное учреждение Шиткинская средняя общеобразовательная школа (приложение 6 рисунок 1)	665042, Иркутская область, Тайшетский район, р.п. Шиткино, ул. Барковская, 21
	Муниципальное казенное общеобразовательное учреждение Шиткинская средняя общеобразовательная школа (приложение 6 рисунок 2)	665042, Иркутская область, Тайшетский район, р.п. Шиткино, ул. Кирова,19
	Структурное подразделение: Нижнезаямская основная общеобразовательная школа (приложение 16 рисунок 1)	665041, Иркутская область, Тайшетский район, с. Нижняя Заямка, ул. Пионерская, 1
40	Частное общеобразовательное учреждение "Школа-интернат № 24" среднего общего образования открытого акционерного общества "Российские железные дороги" (приложение 5 рисунок 24)	665008, Иркутская область, г. Тайшет, ул.Крупской, 97
Раздел 2. Образовательные дошкольные учреждения		
41	Муниципальное казенное дошкольное образовательное учреждение детский сад "Белочка" (приложение 5 рисунок 2)	665000, Иркутская область, г. Тайшет, мкр.Мясникова, 4а
42	Муниципальное казенное дошкольное образовательное учреждение Берёзовский детский сад (приложение 8 рисунок 1)	665028, Иркутская область, Тайшетский район, с. Берёзовка, ул. Школьная, 4
43	Муниципальное казенное дошкольное образовательное учреждение Бирюсинский детский сад (приложение 9 рисунок 2)	665034 Иркутская область, Тайшетский район, с. Бирюса, ул. Бурлова, 63
44	Муниципальное казенное дошкольное образовательное учреждение Борисовский детский сад (приложение 10 рисунок 2)	665067, Иркутская область, Тайшетский район, с. Борисово, ул. Центральная, 56
45	Муниципальное казенное дошкольное образовательное учреждение Бузыккановский детский сад (приложение 11 рисунок 1)	665043, Иркутская область, Тайшетский район, с. Бузыкканово, ул. Юбилейная, 2
46	Муниципальное казенное дошкольное образовательное учреждение Венгерский детский сад (приложение 12 рисунок 2)	665037, Иркутская область, Тайшетский район, п. Венгерка, ул. Центральная, 1 А
47	Муниципальное казенное дошкольное образовательное учреждение детский сад № 2 г. Бирюсинска	665051, Иркутская область, Тайшетский район, г. Бирюсинск, ул. Ленина, 5

	(приложение 2 рисунок 12)	
48	Муниципальное казенное дошкольное образовательное учреждение детский сад № 3 г. Бирюсинска (приложение 2 рисунок 11)	665051, Иркутская область, Тайшетский район, г. Бирюсинск, ул. Советская, 24
49	Муниципальное казенное дошкольное образовательное учреждение детский сад № 3 г. Тайшета (приложение 5 рисунок 25)	665000, Иркутская область, г. Тайшет, ул.Кирова, 91
50	Муниципальное казенное дошкольное образовательное учреждение детский сад № 4 г. Бирюсинска (приложение 2 рисунок 10)	665052, Иркутская область, Тайшетский район, г. Бирюсинск, ул. Дружбы, 2
51	Муниципальное казенное дошкольное образовательное учреждение детский сад № 5 г. Бирюсинска (приложение 2 рисунок 9)	665051, Иркутская область, Тайшетский район, г. Бирюсинск, ул. Октябрьская, 23
52	Муниципальное казенное дошкольное образовательное учреждение детский сад № 5 (приложение 5 рисунок 26)	665000, Иркутская область, г. Тайшет, ул.Воинов-интернационалистов, 104
53	Муниципальное казенное дошкольное образовательное учреждение детский сад присмотра и оздоровления № 15 г. Тайшета (приложение 5 рисунок 1)	665000, Иркутская область, г. Тайшет, ул. 19 Партсъезда, 3
54	Частное дошкольное образовательное учреждение "Детский сад № 206 открытого акционерного общества "Российские железные дороги" (приложение 5 рисунок 7)	665000, Иркутская область, г. Тайшет, ул. Транспортная, 25
55	Частное дошкольное образовательное учреждение "Детский сад № 207 открытого акционерного общества "Российские железные дороги" (приложение 5 рисунок 3)	665009, Иркутская область, г. Тайшет, ул. Зои Космодемьянской, 11
56	Муниципальное казенное дошкольное образовательное учреждение Джогинский детский сад (приложение 13 рисунок 3)	665065, Иркутская область, Тайшетский район, с. Джогино, ул. Больничная, 1
57	Муниципальное казенное дошкольное образовательное учреждение Зареченский детский сад (приложение 14 рисунок 1)	665032, Иркутская область, Тайшетский район, с. Заречное, ул. Ленина, 14
58	Муниципальное казенное дошкольное образовательное учреждение Нижне-Заимский детский сад (приложение 16 рисунок 2)	665041, Иркутская область, Тайшетский район, с. Нижняя Заимка, ул. Пионерская, 4
59	Муниципальное казенное дошкольное образовательное учреждение Новобирюсинский детский сад "Сказка" (приложение 4 рисунок 3)	665061, Иркутская область, Тайшетский район, р.п. Новобирюсинский, ул. Калинина, 4/1 Литер А
60	Муниципальное казенное дошкольное образовательное учреждение Новобирюсинский	665061, Иркутская область, Тайшетский район, р.п. Новобирюсинский, ул. Ленина, 23

	детский сад "Солнышко" (приложение 4 рисунок 2)	
61	Муниципальное казенное дошкольное образовательное учреждение Облепихинский детский сад (приложение 20 рисунок 2)	665026, Иркутская область, Тайшетский район, поселок ж/д станции Облепиха, ул. Транспортная, 4
62	Муниципальное казенное дошкольное образовательное учреждение Пуляевский детский сад (приложение 10 рисунок 3)	665067, Иркутская область, Тайшетский район, д. Пуляева, ул. Центральная, 24 Н
63	Муниципальное казенное дошкольное образовательное учреждение Разгонский детский сад (приложение 20 рисунок 4)	665027, Иркутская область, Тайшетский район, поселок ж/д станции Разгон, ул. Молодёжная, 12
64	Муниципальное казенное дошкольное образовательное учреждение Рождественский детский сад (приложение 21 рисунок 2)	665035, Иркутская область, Тайшетский район, с. Рождественка, ул. Колхозная, 8а
65	Муниципальное казенное дошкольное образовательное учреждение детский сад "Ромашка" г. Тайшета (приложение 5 рисунок 4)	665000, Иркутская область, г. Тайшет, ул.Свердлова, 85
66	Муниципальное казенное дошкольное образовательное учреждение детский сад "Рябинка" г. Тайшета (приложение 5 рисунок 5)	665000, Иркутская область, г. Тайшет, ул.Полевая, 7
67	Муниципальное казенное дошкольное образовательное учреждение детский сад "Светлячок" р.п. Юрты (приложение 7 рисунок 1)	665076, Иркутская область, Тайшетский район, р.п. Юрты, ул. Советская, 33
68	Муниципальное казенное дошкольное образовательное учреждение детский сад "Светлячок" р.п. Юрты (д/с "Солнышко") (приложение 7 рисунок 2)	665076 Иркутская область, Тайшетский район, р.п. Юрты, ул. Школьная, 6
69	Муниципальное казенное дошкольное образовательное учреждение детский сад "Сказка" г. Тайшета (приложение 5 рисунок 6)	665000, Иркутская область, г. Тайшет, мкр. Новый, 7 "а"
70	Муниципальное казенное дошкольное образовательное учреждение детский сад "Солнышко" п.жд.ст.Невельская (приложение 3 рисунок 8)	665071, Иркутская область, Тайшетский район, поселок ж/д станции Невельская, ул. Лесная, 12
71	Муниципальное казенное дошкольное образовательное учреждение Соляновский детский сад "Ласточка" (приложение 22 рисунок 2)	665023, Иркутская область, Тайшетский район, п. Соляная, ул. Комсомольская, 18
72	Муниципальное казенное дошкольное образовательное учреждение Староакульшетский детский сад (приложение 23 рисунок 2)	665040, Иркутская область, Тайшетский район, с. Старый Акульшет, ул. Бирюсинская, 20 Фактический адрес: 665040, Иркутская область, Тайшетский район, с. Старый Акульшет, ул. Комсомольская, 1А/10

73	Муниципальное казенное дошкольное образовательное учреждение Гальский детский сад (приложение 24 рисунок 2)	665022, Иркутская область, Тайшетский район, с. Талая, ул. Школьная, 3/1
74	Муниципальное казенное дошкольное образовательное учреждение Тамгачетский детский сад "Медвежонок" (приложение 25 рисунок 2)	665064, Иркутская область, Тайшетский район, поселок ж/д станции Тамгачет, ул. Гайнулина, 2Д
75	Муниципальное казенное дошкольное образовательное учреждение Шелаевский детский сад (приложение 28 рисунок 2)	665060, Иркутская область, Тайшетский район, с. Шелаево, ул. Кооперативная, 2
76	Муниципальное казенное дошкольное образовательное учреждение Шелеховский детский сад "Теремок" (приложение 29 рисунок 2)	665021, Иркутская область, Тайшетский район, с. Шелехово, ул. Октябрьская, 19
77	Муниципальное казенное дошкольное образовательное учреждение Шиткинский детский сад "Пегушок" (приложение 6 рисунок 3)	665042, Иркутская область, Тайшетский район, р.п. Шиткино, ул. Кирова, 25

Таблица 2. Учреждения дополнительного образования

№ п/п	Наименование организации	Адрес месторасположения
1	ДК "Железнодорожник" Братского центра культуры дирекции социальной сферы ВСЖД – филиала ОАО "РЖД" (приложение 5 рисунок 8)	665000, Иркутская область, г. Тайшет, ул. Крупской, 91
2	Муниципальное казенное учреждение дополнительного образования Дом детского творчества г. Бирюсинска (приложение 2 рисунок 8)	665052, Иркутская область, Тайшетский район, г. Бирюсинск, ул. Нагорная 60/2
3	Муниципальное казенное учреждение дополнительного образования "Детская музыкальная школа № 1" (приложение 5 рисунок 14)	665000, Иркутская область, г. Тайшет, ул. Чапаева, 1
4	Муниципальное казенное учреждение дополнительного образования "Детская музыкальная школа № 2" (приложение 5 рисунок 15)	665000, Иркутская область, г. Тайшет, ул. Мира, 4а
5	Муниципальное казенное учреждение дополнительного образования "Детская школа искусств" г. Бирюсинск (приложение 2 рисунок 5)	665000, Иркутская область, г. Бирюсинск, ул. Дружбы, 1
6	Муниципальное бюджетное учреждение дополнительного образования Детско-юношеская спортивная школа г. Бирюсинска (приложение 2 рисунок 7)	665051, Иркутская область, г. Бирюсинск, ул. Октябрьская, 1
7	Муниципальное бюджетное учреждение дополнительного образования Детско-юношеская спортивная школа г. Тайшета	665000, Иркутская область, г. Тайшет, ул. Тимирязева, 90

	(приложение 5 рисунок 10)	
8	Муниципальное бюджетное учреждение культуры "Межпоселенческий районный дом культуры "Юбилейный" (приложение 5 рисунок 9)	665000, Иркутская область, г.Тайшет, ул. Мира, 4а
9	Муниципальное казенное учреждение дополнительного образования "Тайшетская детская художественная школа" (приложение 5 рисунок 21)	665000, Иркутская область, г.Тайшет, мкр. Новый, 5
10	Муниципальное бюджетное учреждение дополнительного образования "Центр дополнительного образования "Радуга" г. Тайшета (приложение 5 рисунок 18)	665000, Иркутская область, г. Тайшет, ул. Ленина, 113
11	Муниципальное казенное учреждение дополнительного образования "Юртинская детская музыкальная школа" (приложение 7 рисунок 3)	665000, Иркутская область, Тайшетский район, р.п. Юрты, ул. Школьная, 4

Таблица 3. Медицинские организации, объекты

№ п/п	Наименование организации, объектов	Адрес месторасположения
1	Областное государственное бюджетное учреждение здравоохранения "Тайшетская районная больница" Административный корпус Акушерское отделение Педиатрическое отделение Инфекционное отделение Кардиологическое отделение Хирургическое отделение Гинекологическое отделение Отделение анестезиологии и реанимации (приложение 5 рисунок 35)	665008, Иркутская область, г. Тайшет, ул. Шевченко, 10
2	Районная поликлиника (приложение 5 рисунок 45)	665000, Иркутская область, г. Тайшет, ул.Советская, 39
3	Стоматологическое отделение (приложение 5 рисунок 46)	665002, Иркутская область, г. Тайшет, ул. Транспортная, 27-131Н
4	Детская поликлиника, женская поликлиника (приложение 5 рисунок 34)	665009, Иркутская область, г. Тайшет, мкр. Новый, 10А
5	Центр Здоровья, врачебно-физкультурный диспансер (приложение 5 рисунок 33)	665010, Иркутская область, г.Тайшет, ул. Советская, 26
6	Психиатрическое отделение (приложение 5 рисунок 44)	665003, Иркутская область, г. Тайшет, ул. Юбилейная, 2
7	Патологоанатомическое отделение (приложение 5 рисунок 42)	665002, Иркутская область, г. Тайшет, ул. Кирова, 210
8	Терапевтическое отделение (приложение 5 рисунок 47)	665010, Иркутская область, г. Тайшет, ул. Победы, 125
9	Бактериологическая лаборатория (приложение 5 рисунок 32)	665002, Иркутская область, г. Тайшет, ул. Пушкина, 40-4Н

10	Противотуберкулезный стационар (приложение 9 рисунок 4)	665034, Иркутская область, Тайшетский район, с. Бирюса
11	Противотуберкулезный диспансер (приложение 5 рисунок 43)	665010, Иркутская область, г. Тайшет, ул. Кирова, 74
12	Отделение СМП г.Тайшета (приложение 5 рисунок 41)	665006, Иркутская область, г.Тайшет, ул. Тимирязева, 90-36ц/2
13	Тайшетский областной кожно - венерологический диспансер (приложение 5 рисунок 36)	665000, Иркутская область, г. Тайшет, ул.Ленина, 258Б
14	Туманшетская амбулатория (приложение 12 рисунок 3)	665037, Иркутская область, Тайшетский район, п. Венгерка, ул. Больничная, 50
15	Соляновская амбулатория (приложение 22 рисунок 3)	665023, Иркутская область, Тайшетский район, п. Соляная, ул. Комсомольская, 16
16	Мирнинская амбулатория (приложение 15 рисунок 5)	665062, Иркутская область, Тайшетский район, с. Мирный, ул. Больничная, 9А
17	Байроновская амбулатория (приложение 17 рисунок 2)	665070, Иркутская область, Тайшетский район, с. Николаевка, ул. 50 лет Октября, 2
18	Новобирюсинская городская больница (приложение 4 рисунок 4)	665061, Иркутская область, Тайшетский район, р.п. Новобирюсинский, ул.Советская, 8
19	Шелеховская участковая больница (приложение 29 рисунок 3)	665021, Иркутская область, Тайшетский район, с. Шелехово, пер. Больничный, 2
20	Бирюсинская городская больница (приложение 2 рисунок 13)	665051, Иркутская область, Тайшетский район, г. Бирюсинск, ул. Крупской, 50
21	Квитокская городская больница (приложение 3 рисунок 6)	665080, Иркутская область, Тайшетский район, р.п. Квиток, ул. Первомайская, 30
22	Юртинская городская больница (приложение 7 рисунок 6)	665076, Иркутская область, Тайшетский район, р.п. Юрты, ул. Советская, 32
23	Шиткинская городская больница (приложение 6 рисунок 4)	665042, Иркутская область, Тайшетский район, р.п. Шиткино, ул. Богдана Хмельницкого, 23
24	Бирюсинский ФАП (приложение 9 рисунок 3)	665034, Иркутская область, Тайшетский район, с. Бирюса, ул. Бурлова, 57
25	Разгонский ФАП (приложение 20 рисунок 5)	665070, Иркутская область, Тайшетский район, поселок ж/д станции Разгон, ул. Октябрьская, 2-2
26	Троицкий ФАП (приложение 14 рисунок 3)	665032, Иркутская область, Тайшетский район, д. Троицк, ул. Центральная, 9
27	Березовский ФАП (приложение 8 рисунок 3)	665028, Иркутская область, Тайшетский район, с. Березовка, ул. Молодежная, 4-1
28	Староаккульшетский ФАП (приложение 23 рисунок 3)	665040, Иркутская область, Тайшетский район, с. Старый Аккульшет, ул. Советская, 48
29	Сафроновский ФАП (приложение 26 рисунок 4)	665050 Иркутская область, Тайшетский район, д. Сафроновка, ул. Зеленая, 27-1Н
30	Шелаевский ФАП (приложение 28 рисунок 3)	665060, Иркутская область, Тайшетский район, с. Шелаево, ул. Партизанская, 2Б
31	Тальский ФАП (приложение 24 рисунок 3)	665022, Иркутская область, Тайшетский район, с. Талая, ул. Советская, 89
32	Пейский ФАП (приложение 15 рисунок 3)	665062, Иркутская область, Тайшетский район, п. Пей, ул. Береговая, 8-2
33	Серебровский ФАП	665023, Иркутская область, Тайшетский

	(приложение 22 рисунок 4)	район, п. Сереброво, ул. Центральная, 6-2
34	Тимирязевский ФАП (приложение 26 рисунок 2)	665052, Иркутская область, Тайшетский район, д. Тимирязева, ул. Зеленая, 39
35	ФАП ст.Акульшет (приложение 23 рисунок 4)	665023, Иркутская область, Тайшетский район, поселок ж/д станции Акульшет, ул. Юбилейная, 1А/1
36	Облепихинский ФАП (приложение 20 рисунок 3)	665028 Иркутская область, Тайшетский район, поселок ж/д станции Облепиха, ул. Транспортная, 5
37	Борисовский ФАП (приложение 10 рисунок 4)	665067, Иркутская область, Тайшетский район, с. Борисово, ул. Центральная, 21-2
38	ФАП д. Парижская Коммуна (приложение 23 рисунок 5)	665023, Иркутская область, Тайшетский район, д. Парижская Коммуна, ул.Школьная, 18
39	Коноваловский ФАП (приложение 16 рисунок 4)	665041, Иркутская область, Тайшетский район, д. Коновалова, ул. Тракторная, 10-А
40	Ново-Акульшетский ФАП (приложение 8 рисунок 4)	665023, Иркутская область, Тайшетский район, д. Новый Акульшет, ул. Тракторная, 44
41	Полинчетский ФАП (приложение 18 рисунок 3)	665031, Иркутская область, Тайшетский район, п. Полинчет, ул. Центральная, 37
42	Половино-Черемховский ФАП (приложение 19 рисунок 2)	665046, Иркутская область, Тайшетский район, с. Половино-Черемхово, ул. Тракторная, 88
43	Нижне-Заимский ФАП (приложение 16 рисунок 3)	665041, Иркутская область, Тайшетский район, с.Нижняя Заимка, ул. Депутатская, 6
44	Джогинский ФАП (приложение 13 рисунок 4)	665068, Иркутская область, Тайшетский район, с. Джогино, ул. Больничная, 1А
45	Треминский ФАП (приложение 13 рисунок 7)	665068, Иркутская область, Тайшетский район, д. Тремина, ул. Центральная, 17
46	Новотреминский ФАП (приложение 13 рисунок 5)	665068, Иркутская область, Тайшетский район, п. Новотремино, ул.Школьная, 19-1
47	Черчетский ФАП (приложение 27 рисунок 2)	665068, Иркутская область, Тайшетский район, с. Черчет, ул. Ленина, 57
48	Бузыкановский ФАП (приложение 11 рисунок 3)	665043, Иркутская область, Тайшетский район, с. Бузыканово, ул. Партизанская, 56
49	Конторский ФАП (приложение 19 рисунок 3)	665011, Иркутская область, Тайшетский район, с. Конторка, ул. Тракторная, 3
50	Зареченский ФАП (приложение 14 рисунок 4)	665011, Иркутская область, Тайшетский район, с. Заречное, ул. Ленина, д.16, кв.3
51	Частный хирургический кабинет "Эскулап" ИП Бохна Степан Михайлович (приложение 5 рисунок 48)	665000, Иркутская область, г. Тайшет, мкр. Новый, 19/1
52	ООО "Леда Мед", частный кабинет (приложение 5 рисунок 49)	665000, Иркутская область, г. Тайшет, ул. Терешковой, 9
53	ООО "Стоматолог" частный стоматологический кабинет (приложение 5 рисунок 40)	665000, Иркутская область, г. Тайшет, ул. Гагарина,16
54	ООО "Улыбка", частный стоматологический кабинет (приложение 5 рисунок 50)	665000, Иркутская область, г. Тайшет, ул. Пушкина, 39/3
55	ООО "Медикон" (приложение 5 рисунок 39)	665009, Иркутская область, г. Тайшет, мкр. Новый, 3

56	Медицинский центр (приложение 5 рисунок 38)	665000, Иркутская область, г. Тайшет, ул. Транспортная, 39а
57	Медицинский центр "Мария" (приложение 5 рисунок 37)	665000, Иркутская область, г. Тайшет, ул. Чернышевского, 2-11Н

Таблица 4. Спортивные сооружения, иные объекты

№ п/п	Наименование организации, объекта	Адрес месторасположения
1	Спортивная универсальная площадка с асфальтовым покрытием – хоккейный корт (приложение 5 рисунок 20)	665008, Иркутская область, г. Тайшет, двор многоквартирного жилого дома по ул. Свободы, 4
2	Стадион "Локомотив" (приложение 5 рисунок 19)	665002, Иркутская область, г. Тайшет, ул. Пушкина, 19А
3	Детский развлекательный комплекс "Малышандия" (приложение 5 рисунок 12)	665000, Иркутская область, г. Тайшет, ул. Кирова, 90а
4	Площадь "Юбилейная" (приложение 5 рисунок 16)	665000, Иркутская область, г. Тайшет, ул. Суворова

Таблица 5. Вокзалы

№ п/п	Наименование	Адрес месторасположения
1	Вокзал железнодорожной станции (приложение 2 рисунок 6)	Иркутская область, г. Бирюсинск, ул. Вокзальная, 1
2	Вокзал железнодорожной станции (приложение 4 рисунок 5)	Иркутская область, Тайшетский район, р.п. Новобирюсинский, ул. Железнодорожная, 7
3	Вокзал железнодорожной станции (приложение 12 рисунок 4)	Иркутская область, Тайшетский район, поселок ж/д станции Саранчет 2-й, ул. Центральная
4	Вокзал железнодорожной станции (приложение 25 рисунок 3)	Иркутская область, Тайшетский район, поселок ж/д станции Тамтачет
5	Вокзал железнодорожной станции (приложение 5 рисунок 11)	665000, Иркутская область, г. Тайшет, ул. Северовокзальная, 10

Начальник Управления экономики
и промышленной политики
администрации Тайшетского района




Н.В. Климанова

Схема
границ прилегающих территории к организациям и объектам, на которых не допускается продажа
алкогольной продукции на территории Бирюсинского муниципального образования "Бирюсинское
городское поселение" (рисунки 1-13)

Рисунок 1

Иркутская область, Тайшетский район, г. Бирюсинск, ул. Октябрьская, 10



Масштаб 1: 2000

Условные обозначения:

- - зона прилегающей территории (25 м от входа на обособленную территорию);
- - МКОУ СОШ №6 г. Бирюсинска;
- - обособленная территория МКОУ СОШ №6 г. Бирюсинска

Схема подготовлена с использованием программного продукта «Панорама-9».
Карматериал 2006 г -ортофотопланы масштаба 1: 2000

Иркутская область, Тайшетский район, г. Бирюсинск, ул. Ленина, 65



Масштаб 1: 2000

Условные обозначения:

- - зона прилегающей территории (25 м от входа на обособленную территорию);
- - МКОУ СОШ №16 г. Бирюсинска;
- > - обособленная территория МКОУ СОШ №16 г. Бирюсинска

Схема подготовлена с использованием программного продукта «Панорама-9».
 Картматериал 2006 г -ортофотопланы масштаба 1: 2000

Иркутская область, Тайшетский район, г. Бирюсинск, ул. Марата, 10А-Н



Масштаб 1: 1500

Условные обозначения:

- - зона прилегающей территории (25 м от входа на обособленную территорию);
- - начальная общеобразовательная школа №13 г. Бирюсинска;
- +++ - обособленная территория начальной общеобразовательной школы №13 г. Бирюсинска

Схема подготовлена с использованием программного продукта «Панорама-9».
Картматериал 2006 г -ортофотопланы масштаба 1: 2000

Иркутская область, Тайшетский район, г. Бирюсинск, ул. Дружбы, 49



Масштаб 1: 2000

Условные обозначения:

- - зона прилегающей территории (25 м от входа на обособленную территорию);
- - МКОУ СОШ №10 г. Бирюсинска;
- *** - обособленная территория МКОУ СОШ №10 г. Бирюсинска

Схема подготовлена с использованием программного продукта «Панорама-9».
Картматериал 2006 г -ортофотопланы масштаба 1: 2000

Иркутская область, Тайшетский район, г. Бирюсинск, ул. Дружбы, 1




Масштаб 1: 1500

Условные обозначения:

- - зона прилегающей территории (25 м от входа на обособленную территорию);
- - МКУДО «Детская школа искусств» г. Бирюсинска

Схема подготовлена с использованием программного продукта «Панорама-9».
Картматериал 2006 г -ортофотопланы масштаба 1: 2000

Иркутская область, Тайшетский район, г. Бирюсицк, ул. Вокзальная, 1




Масштаб 1: 1500

Условные обозначения:

- - зона прилегающей территории (25 м от входа на обособленную территорию);
- - Вокзал железнодорожной станции

Схема подготовлена с использованием программного продукта «Панорама-9».
Картматериал 2006 г -ортофотопланы масштаба 1: 2000

Иркутская область, Тайшетский район, г. Бирюсинск, ул. Октябрьская, 1




Масштаб 1: 2000

Условные обозначения:

- - зона прилегающей территории (25 м от входа на обособленную территорию);
- - МБУДО ДЮСШ г. Бирюсинска;
- - обособленная территория МБУДО ДЮСШ г. Бирюсинска

Схема подготовлена с использованием программного продукта «Панорама-9»,
Картматериал 2006 г -ортофотопланы масштаба 1: 2000

Иркутская область, Тайшетский район, г. Бирюсинск, ул. Нагорная, 60/2




Масштаб 1: 1500

Условные обозначения:

- - зона прилегающей территории (25 м от входа на обособленную территорию);
- - МКУДО Дом детского творчества г. Бирюсинска;
- +++ - обособленная территория МКУДО Дом детского творчества г. Бирюсинска

Схема подготовлена с использованием программного продукта «Панорама-9».
Картматериал 2006 г -ортофотопланы масштаба 1: 2000

Иркутская область, Тайшетский район, г. Бирюсинск, ул. Октябрьская, 23




Масштаб 1: 1500

Условные обозначения:

- - зона прилегающей территории (25 м от входа на обособленную территорию);
- - МКДОУ детский сад №5 г. Бирюсинска;
- +++ - обособленная территория МКДОУ детский сад №5 г. Бирюсинска

Схема подготовлена с использованием программного продукта «Панорама-9». Картматериал 2006 г - ортофотопланы масштаба 1: 2000

Иркутская область, Тайшетский район, г. Бирюсинск, ул. Дружбы, 2




Масштаб 1: 1500

Условные обозначения:

- - зона прилегающей территории (25 м от входа на обособленную территорию);
- - МКДОУ детский сад №4 г. Бирюсинска;
- - обособленная территория МКДОУ детский сад №4 г. Бирюсинска

Схема подготовлена с использованием программного продукта «Панорама-9».
Картматериал 2006 г -ортофотопланы масштаба 1: 2000

Иркутская область, Тайшетский район, г. Бирюсинск, ул. Советская, 24



Масштаб 1: 1500

Условные обозначения:

- - зона прилегающей территории (25 м от входа на обособленную территорию);
- - МКДОУ детский сад №3 г. Бирюсинска;
- — — - обособленная территория МКДОУ детский сад №3 г. Бирюсинска

Схема подготовлена с использованием программного продукта «Панорама-9».
Картматериал 2006 г - ортофотопланы масштаба 1: 2000

Иркутская область, Тайшетский район, г. Бирюсинск, ул. Ленина, 5




Масштаб 1: 1500

Условные обозначения:

- - зона прилегающей территории (25 м от входа на обособленную территорию);
- - МКДОУ детский сад №2 г. Бирюсинска;
- - обособленная территория МКДОУ детский сад №2 г. Бирюсинска

Схема подготовлена с использованием программного продукта «Панорама-9».
Картматериал 2006 г -ортофотопланы масштаба 1: 2000

Иркутская область, Тайшетский район, г. Бирюсинск, ул. Крупской, 50



Масштаб 1: 2000

Условные обозначения:

- - зона прилегающей территории (25 м от входа на обособленную территорию);
- - Бирюсинская городская больница;
- - обособленная территория Бирюсинской городской больницы

Схема подготовлена с использованием программного продукта «Панорама-9».
Картматериал 2006 г - ортофотопланы масштаба 1: 2000

Схема
границ прилегающих территории к организациям и объектам, на которых не допускается
продажа алкогольной продукции на территории Квитокского муниципального
образования (рисунки 1- 8)

Рисунок 1

Иркутская область, Тайшетский район, р.п. Квиток, ул. Калинина, 6



Масштаб 1: 2000

Условные обозначения:

- - зона прилегающей территории (25 м от входа на обособленную территорию);
- - Квитокская СОШ №2;
- - обособленная территория Квитокской СОШ №2

Схема подготовлена с использованием программного продукта «Панорама-9».
Картматериал 2006 г -ортофотопланы масштаба 1: 2000

Иркутская область, Тайшетский район, р.п. Квиток, ул. Лобанова, 25



Масштаб 1: 2000

Условные обозначения:

- - зона прилегающей территории (25 м от входа на обособленную территорию);
- - МКОУ Квитокская СОШ №1;
- - обособленная территория МКОУ Квитокская СОШ №1

Схема подготовлена с использованием программного продукта «Панорама-9».
Картматериал 2006 г -ортофотопланы масштаба 1: 2000

Иркутская область, Тайшетский район, р.п. Квиток, ул. Октябрьская, 11




Масштаб 1: 2000

Условные обозначения:

- - зона прилегающей территории (25 м от входа на обособленную территорию);
- - Квитокский детский сад "Чебурашка";
- - обособленная территория Квитокского детского сада "Чебурашка"

Схема подготовлена с использованием программного продукта «Панорама-9». Картматериал 2006 г - ортофотопланы масштаба 1: 2000

Иркутская область, Тайшетский район, р.п. Квиток, ул. Свердлова, 36



Масштаб 1: 2000

Условные обозначения:

- - зона прилегающей территории (25 м от входа на обособленную территорию);
- - Квитокский детский сад "Теремок";
- - обособленная территория Квитокского детского сада "Теремок"

Схема подготовлена с использованием программного продукта «Панорама-9».
Картматериал 2006 г -ортофотопланы масштаба 1: 2000

Иркутская область, Тайшетский район, р.п. Квиток, ул. Лобанова, 29




Масштаб 1: 3000

Условные обозначения:

- - зона прилегающей территории (25 м от входа на обособленную территорию);
- - ГОКУ Иркутской области для детей сирот и детей, оставшихся без попечения родителей «Специальная коррекционная школа-интернат р.п. Квиток»;
- +— - обособленная территория ГОКУ Иркутской области для детей сирот и детей, оставшихся без попечения родителей «Специальная коррекционная школа-интернат р.п. Квиток»

Схема подготовлена с использованием программного продукта «Панорама-9».
Картматериал 2006 г -ортофотопланы масштаба 1: 2000

Иркутская область, Тайшетский район, р.п. Квиток, ул. Первомайская, 30




Масштаб 1: 2000

Условные обозначения:

- - зона прилегающей территории (25 м от входа на обособленную территорию);
- - Квитокская городская больница;
- - обособленная территория Квитокской городской больницы

Схема подготовлена с использованием программного продукта «Панорама-9».
Картматериал 2006 г -ортофотопланы масштаба 1: 2000

Иркутская область, Тайшетский район, поселок ж/д станции Невельская,
ул. Транспортная, 2




Масштаб 1: 1500

Условные обозначения:

- - зона прилегающей территории (25 м от входа на обособленную территорию);
- - МКОУ Невельская основная общеобразовательная школа;
- - обособленная территория МКОУ Невельская основная общеобразовательная школа

Схема подготовлена с использованием программного продукта «Панорама-9».
Картматериал 2006 г -ортофотопланы масштаба 1: 2000

Иркутская область, Тайшетский район, поселок ж/д станции Невельская,
ул. Лесная, 12



Масштаб 1: 1500


Условные обозначения:

- - зона прилегающей территории (25 м от входа на обособленную территорию);
- - МКДОУ детский сад «Солнышко» п.ж.д.ст. Невельская;
- - обособленная территория МКДОУ детский сад «Солнышко» п.ж.д.ст. Невельская

Схема подготовлена с использованием программного продукта «Панорама-9».
Картматериал 2006 г -ортофотопланы масштаба 1: 2000

Схема
границ прилегающих территории к организациям и объектам, на которых не допускается
продажа алкогольной продукции на территории Новобирюсинского муниципального
образования (рисунки 1 - 5).

Рисунок 1
Иркутская область, Тайшетский район, р.п. Новобирюсинский, ул. Ленина, 38




Масштаб 1: 2000

Условные обозначения:

- - зона прилегающей территории (25 м от входа на обособленную территорию);
- - МКОУ Новобирюсинская СОШ;
- - обособленная территория МКОУ Новобирюсинская СОШ

Схема подготовлена с использованием программного продукта «Панорама-9».
Картматериал 2006 г - ортофотопланы масштаба 1: 2000

Иркутская область, Тайшетский район, р.п. Новобирюсинский, ул. Ленина, 23




Масштаб 1: 2000

Условные обозначения:

- - зона прилегающей территории (25 м от входа на обособленную территорию);
- - МКДОУ Новобирюсинский детский сад "Солнышко";
- ⇄ - обособленная территория МКДОУ Новобирюсинский детский сад "Солнышко"

Схема подготовлена с использованием программного продукта «Панорама-9». Картматериал 2006 г - ортофотопланы масштаба 1: 2000

Иркутская область, Гайшкетский район, р.п. Новобирюсинский, ул. Калинина, 4/1 Литер А



Масштаб 1: 2000

Условные обозначения:

- - зона прилегающей территории (25 м от входа на обособленную территорию);
- - МКДОУ Новобирюсинский детский сад "Сказка";
- +++ - обособленная территория МКДОУ Новобирюсинский детский сад "Сказка"

Схема подготовлена с использованием программного продукта «Панорама-9».
Картматериал 2006 г -ортофотопланы масштаба 1: 2000

Иркутская область, Тайшетский район, р.п. Новобирюсинский, ул. Советская, 8



Масштаб 1: 2000

Условные обозначения:

- - зона прилегающей территории (25 м от входа на обособленную территорию);
- - Новобирюсинская городская больница;
- - обособленная территория Новобирюсинской городской больницы

Схема подготовлена с использованием программного продукта «Панорама-9». Картматериал 2006 г - ортофотопланы масштаба 1: 2000

Иркутская область, Тайшетский район, р.п. Новобирюсинский, ул. Железнодорожная, 7



Масштаб 1: 1500

Условные обозначения:

- - зона прилегающей территории (25 м от входа на обособленную территорию);
- - Вокзал железнодорожной станции


Схема подготовлена с использованием программного продукта «Панорама-9». Картматериал 2006 г -ортофотопланы масштаба 1: 2000

Схема

границ прилегающих территории к организациям и объектам, на которых не допускается продажа алкогольной продукции на территории Тайшетского муниципального образования "Тайшетское городское поселение" (рисунки 1-50)

Рисунок 1

Иркутская область, г. Тайшет, ул. 19 Партсъезда, 3




Масштаб 1: 1500

Условные обозначения:

- - зона прилегающей территории (25 м от входа на обособленную территорию);
- - МКДОУ детский сад присмотра и оздоровления №15 г. Тайшета;
- - обособленная территория МКДОУ детский сад присмотра и оздоровления №15 г. Тайшета

Схема подготовлена с использованием программного продукта «Панорама-9».
Картматериал 2006 г - ортофотопланы масштаба 1: 2000

Иркутская область, г. Тайшет, микрорайон Мясникова, 4а




Масштаб 1: 2000

Условные обозначения:

- - зона прилегающей территории (25 м от входа на обособленную территорию);
- - МКДОУ детский сад "Белочка";
- - обособленная территория МКДОУ детский сад "Белочка"

Схема подготовлена с использованием программного продукта «Панорама-9».
Картматериал 2006 г -ортофотопланы масштаба 1: 2000

Иркутская область, г. Тайшет, ул. Зои Космодемьянской, 11



Масштаб 1: 1500

Условные обозначения:

- - зона прилегающей территории (25 м от входа на обособленную территорию);
- - Частное ДООУ "Детский сад №207 ОАО "РЖД";
- == - обособленная территория Частного ДООУ "Детский сад №207 ОАО "РЖД"

Схема подготовлена с использованием программного продукта «Панорама-9».
Картматериал 2006 г - ортофотопланы масштаба 1: 2000

Иркутская область, г. Тайшет, ул. Сердлова, 85



Масштаб 1: 1500

Условные обозначения:

- - зона прилегающей территории (25 м от входа на обособленную территорию);
- - МКДОУ детский сад "Ромашка" г. Тайшета;
- - обособленная территория МКДОУ детский сад "Ромашка" г. Тайшета

Схема подготовлена с использованием программного продукта «Панорама-9».
 Картматериал 2006 г -ортофотопланы масштаба 1: 2000

Иркутская область, г. Тайшет, ул. Полевая, 7




Масштаб 1: 2000

Условные обозначения:

- - зона прилегающей территории (25 м от входа на обособленную территорию);
- - МКДОУ детский сад "Рябинка" г. Тайшета;
- - обособленная территория МКДОУ детский сад "Рябинка" г. Тайшета

Схема подготовлена с использованием программного продукта «Панорама-9».
Картматериал 2006 г -ортофотопланы масштаба 1: 2000

Иркутская область, г. Тайшет, м-он Новый, 7"а"




Масштаб 1: 2000

Условные обозначения:

- - зона прилегающей территории (25 м от входа на обособленную территорию);
- - МКДОУ детский сад "Сказка" г. Тайшета ;
- - обособленная территория МКДОУ детский сад "Сказка" г. Тайшета

Схема подготовлена с использованием программного продукта «Панорама-9».
 Картматериал 2006 г - ортофотопланы масштаба 1: 2000

Иркутская область, г. Тайшет, ул. Транспортная, 25



Масштаб 1: 2000

Условные обозначения:

- - зона прилегающей территории (25 м от входа на обособленную территорию);
- - Частное ДОУ "Детский сад №207 ОАО "РЖД";
- - обособленная территория Частного ДОУ "Детский сад №206 ОАО "РЖД"

Схема подготовлена с использованием программного продукта «Панорама-9».
Картматериал 2006 г -ортофотопланы масштаба 1: 2000

Иркутская область, г. Тайшет, ул. Крупской, 91




Масштаб 1: 1500

Условные обозначения:

- - зона прилегающей территории (25 м от входа на обособленную территорию);
- - ДК "Железнодорожник" Братского центра культуры дирекции социальной сферы ВСЖД – филиала ОАО "РЖД";
- - обособленная территория ДК "Железнодорожник" Братского центра культуры дирекции социальной сферы ВСЖД – филиала ОАО "РЖД"

Схема подготовлена с использованием программного продукта «Панорама-9».
Картматериал 2006 г -ортофотопланы масштаба 1: 2000

Иркутская область, г. Тайшет, ул. Мира, 4а



Масштаб 1: 1500

Условные обозначения:

- - зона прилегающей территории (25 м от входа на обособленную территорию);
- - Муниципальное бюджетное учреждение культуры "Межпоселенческий районный дом культуры "Юбилейный";
- - обособленная территория Муниципального бюджетного учреждения культуры "Межпоселенческий районный дом культуры "Юбилейный"

Схема подготовлена с использованием программного продукта «Панорама-9».
Картматериал 2006 г -ортофотопланы масштаба 1: 2000

Иркутская область, г. Тайшет, ул. Тимирязева, 90




Масштаб 1: 1500

Условные обозначения:

- - зона прилегающей территории (25 м от входа на обособленную территорию);
- - МБУДО Детско-юношеская спортивная школа г. Тайшета;
- +++ - обособленная территория МБУДО Детско-юношеская спортивная школа г. Тайшета

Схема подготовлена с использованием программного продукта «Панорама-9».
 Картматериал 2006 г -ортофотопланы масштаба 1: 2000

Иркутская область, г. Тайшет, ул. Северовокзальная, 10




Масштаб 1: 1500

Условные обозначения:

- - зона прилегающей территории (25 м от входа на обособленную территорию);
- - Вокзал железнодорожной станции;
- - обособленная территория вокзала железнодорожной станции

Схема подготовлена с использованием программного продукта «Панорама-9».
Картматериал 2006 г - ортофотопланы масштаба 1: 2000

Иркутская область, г. Тайшет, ул. Кирова, 90А



Масштаб 1: 2000

Условные обозначения:

- - зона прилегающей территории (25 м от входа на обособленную территорию);
- - Детский развлекательный комплекс "Мальшандия";
- *** - обособленная территория Детского развлекательного комплекса "Мальшандия"

Схема подготовлена с использованием программного продукта «Панорама-9».
Картоматериал 2006 г - ортофотопланы масштаба 1: 2000

Иркутская область, г. Тайшет, ул. Горького, 7




Масштаб 1: 1000

Условные обозначения:

- - зона прилегающей территории (25 м от входа на обособленную территорию);
- - Областное государственное бюджетное профессиональное образовательное учреждение "Тайшетский медицинский техникум";
- ↔ - обособленная территория Областного государственного бюджетного профессионального образовательного учреждения "Тайшетский медицинский техникум"

Схема подготовлена с использованием программного продукта «Панорама-9».
 Картматериал 2006 г -ортофотопланы масштаба 1: 2000

Иркутская область, г. Тайшет, ул. Чапаева, 1




Масштаб 1: 1500

Условные обозначения:

- - зона прилегающей территории (25 м от входа на обособленную территорию);
- - МКУДО "Детская музыкальная школа №1";
- - обособленная территория МКУДО "Детская музыкальная школа №1"

Схема подготовлена с использованием программного продукта «Панорама-9»,
 Картматериал 2006 г -ортофотопланы масштаба 1: 2000

Иркутская область, г. Тайшет, ул. Мира, 4а



Масштаб 1: 1500

Условные обозначения:

- - зона прилегающей территории (25 м от входа на обособленную территорию);
- - МКУДО "Детская музыкальная школа №2";
- +++ - обособленная территория МКУДО "Детская музыкальная школа №2"

Схема подготовлена с использованием программного продукта «Панорама-9».
 Картматериал 2006 г - ортофотопланы масштаба 1: 2000

Иркутская область, г. Тайшет, ул. Суворова



Масштаб 1: 2000

Условные обозначения:

- - зона прилегающей территории (25 м от входа на обособленную территорию);
- +++ - Площадь Юбилейная

Схема подготовлена с использованием программного продукта «Панорама-9».
Картматериал 2006 г - ортофотопланы масштаба 1: 2000

Иркутская область, г. Тайшет, ул. Крупской, 99




Масштаб 1: 2000

Условные обозначения:

- - зона прилегающей территории (25 м от входа на обособленную территорию);
- - Государственное бюджетное профессиональное образовательное учреждение Иркутской области Тайшетский "Промышленно-технологический техникум"
- - обособленная территория Государственного бюджетного профессионального образовательного учреждения Иркутской области Тайшетский "Промышленно-технологический техникум"

Схема подготовлена с использованием программного продукта «Панорама-9».
Картматериал 2006 г -ортофотошпаны масштаба 1: 2000

Иркутская область, г. Тайшет, ул. Ленина, 113




Масштаб 1: 2000

Условные обозначения:

- - зона прилегающей территории (25 м от входа на обособленную территорию);
- - Муниципальное бюджетное учреждение дополнительного образования "Центр дополнительного образования "Радуга";
- - обособленная территория Муниципального бюджетного учреждения дополнительного образования "Центр дополнительного образования "Радуга"

Схема подготовлена с использованием программного продукта «Панорама-9».
Карматериал 2006 г - ортофотопланы масштаба 1: 2000

Иркутская область, г. Тайшет, ул. Пушкина, 19А




Масштаб 1: 2000

Условные обозначения:

- - зона прилегающей территории (25 м от входа на обособленную территорию);
- - Стадион "Локомотив";
- - обособленная территория стадиона "Локомотив"

Схема подготовлена с использованием программного продукта «Панорама-9».
Картматериал 2006 г - ортофотопланы масштаба 1: 2000

Иркутская область, г. Тайшет, двор многоквартирного жилого дома по ул. Свободы, 4



Масштаб 1: 2000

Условные обозначения:

- - зона прилегающей территории (25 м от входа на обособленную территорию);
- - Спортивная универсальная площадка с асфальтовым покрытием - хоккейный корт

Схема подготовлена с использованием программного продукта «Панорама-9».
Картматериал 2006 г -ортофотопланы масштаба 1: 2000

Иркутская область, г. Тайшет, м-н Новый, 5



Масштаб 1: 2000

Условные обозначения:

- - зона прилегающей территории (25 м от входа на обособленную территорию);
- - МКУДО "Тайшетская детская художественная школа";
- +— - обособленная территория МКУДО "Тайшетская детская художественная школа"

Схема подготовлена с использованием программного продукта «Панорама-9».
 Картматериал 2006 г - ортофотопланы масштаба 1: 2000

Иркутская область, г. Тайшет, ул. Ивана Бича, 1



Масштаб 1: 2000

Условные обозначения:

- - зона прилегающей территории (25 м от входа на обособленную территорию);
- - МКОУ СОШ №23 г. Тайшета;
- - обособленная территория МКОУ СОШ №23 г. Тайшета

Схема подготовлена с использованием программного продукта «Панорама-9».
 Картматериал 2006 г - ортофотопланы масштаба 1: 2000

Иркутская область, г. Тайшет, ул. Первомайская, 48




Масштаб 1: 2000

Условные обозначения:

- - зона прилегающей территории (25 м от входа на обособленную территорию);
- - ГКОУ Иркутской области "Специальная (коррекционная) школа-интернат №19 г. Тайшета";
- - обособленная территория ГКОУ Иркутской области "Специальная (коррекционная) школа-интернат №19 г. Тайшета"

Схема подготовлена с использованием программного продукта «Панорама-9».
 Картматериал 2006 г - ортофотопланы масштаба 1: 2000

Иркутская область, г. Тайшет, ул. Крупской, 97



Масштаб 1: 2000

Условные обозначения:

- - зона прилегающей территории (25 м от входа на обособленную территорию);
- - Частное ОУ "Школа-интернат №24" среднего общего образования ОАО "РЖД";
- - обособленная территория Частного ОУ "Школа-интернат №24" среднего общего образования ОАО "РЖД"

Схема подготовлена с использованием программного продукта «Панорама-9».
 Картматериал 2006 г -ортофотопланы масштаба 1: 2000

Иркутская область, г. Тайшет, ул. Кирова, 91




Масштаб 1: 1500

Условные обозначения:

- - зона прилегающей территории (25 м от входа на обособленную территорию);
- - МКДОУ детский сад №3 г. Тайшета;
- - обособленная территория МКДОУ детский сад №3 г. Тайшета

Схема подготовлена с использованием программного продукта «Панорама-9».
 Картматериал 2006 г - ортофотопланы масштаба 1: 2000

Иркутская область, г. Тайшет, ул. Воинов-интернационалистов, 104




Масштаб 1: 1500

Условные обозначения:

- - зона прилегающей территории (25 м от входа на обособленную территорию);
- - МКДОУ детский сад №5 г. Тайшета;
- *** - обособленная территория МКДОУ детский сад №5 г. Тайшета

Схема подготовлена с использованием программного продукта «Панорама-9».
Картматериал 2006 г - ортофотопланы масштаба 1: 2000

Иркутская область, г. Тайшет, ул. Воинов-интернационалистов, 109




Масштаб 1: 2000

Условные обозначения:

- - зона прилегающей территории (25 м от входа на обособленную территорию);
- - МКОУ СОШ №1 им. Николая Островского г. Тайшета;
- - обособленная территория МКОУ СОШ №1 им. Николая Островского г. Тайшета

Схема подготовлена с использованием программного продукта «Панорама-9».
Картматериал 2006 г - ортофотопланы масштаба 1: 2000

Иркутская область, г. Тайшет, ул. Транспортная, 20




Масштаб 1: 2000

Условные обозначения:

- - зона прилегающей территории (25 м от входа на обособленную территорию);
- - МКОУ СОШ №14 г. Тайшета;
- - обособленная территория МКОУ СОШ №14 г. Тайшета

Схема подготовлена с использованием программного продукта «Панорама-9». Картматериал 2006 г -ортофотопланы масштаба 1: 2000

Иркутская область, г. Тайшет, ул. Пушкина, 43




Масштаб 1: 2000

Условные обозначения:

- - зона прилегающей территории (25 м от входа на обособленную территорию);
- - МКОУ СОШ №2 г. Тайшета;
- ⇨ - обособленная территория МКОУ СОШ №2 г. Тайшета

Схема подготовлена с использованием программного продукта «Панорама-9».
 Картматериал 2006 г -ортофотопланы масштаба 1: 2000

Иркутская область, г. Тайшет, микрорайон Новый, 20




Масштаб 1: 2000

Условные обозначения:

- - зона прилегающей территории (25 м от входа на обособленную территорию);
- - МКОУ СОШ №5 г. Тайшета;
- - обособленная территория МКОУ СОШ №5 г. Тайшета

Схема подготовлена с использованием программного продукта «Панорама-9».
Картматериал 2006 г - ортофотопланы масштаба 1: 2000

Иркутская область, г. Тайшет, ул. Шевченко, 1




Масштаб 1: 2000

Условные обозначения:

- - зона прилегающей территории (25 м от входа на обособленную территорию);
- - МКОУ "СОШ №85 имени Героя Советского Союза Н.Д. Пахотищева г. Тайшета";
- +++ - обособленная территория МКОУ "СОШ №85 имени Героя Советского Союза Н.Д. Пахотищева г. Тайшета"

Схема подготовлена с использованием программного продукта «Панорама-9».
 Картматериал 2006 г -ортофотопланы масштаба 1: 2000

Иркутская область, г. Тайшет, ул. Пушкина, 40-4Н



Масштаб 1: 1500

Условные обозначения:

- - зона прилегающей территории (25 м от входа на обособленную территорию);
- - Бактериологическая лаборатория

Схема подготовлена с использованием программного продукта «Панорама-9».
Картматериал 2006 г - ортофотопланы масштаба 1: 2000

Иркутская область, г. Тайшет, ул. Советская, 26



Масштаб 1: 1500

Условные обозначения:

- - зона прилегающей территории (25 м от входа на обособленную территорию);
- - Центр Здоровья, врачебно-физкультурный диспансер

Схема подготовлена с использованием программного продукта «Панорама-9».
Картматериал 2006 г - ортофотопланы масштаба 1: 2000

Иркутская область, г. Тайшет, м-н Новый, 10А



Масштаб 1: 1500

Условные обозначения:

- - зона прилегающей территории (25 м от входа на обособленную территорию);
- - Детская поликлиника, женская поликлиника

Схема подготовлена с использованием программного продукта «Панорама-9».
 Картматериал 2006 г - ортофотопланы масштаба 1: 2000

Иркутская область, г. Тайшет, ул. Шевченко, 10




Масштаб 1: 2000

Условные обозначения:

- - зона прилегающей территории (25 м от входа на обособленную территорию);
- - Административный корпус;
Акушерское отделение;
Педиатрическое отделение;
Инфекционное отделение;
Кардиологическое отделение;
Хирургическое отделение;
Гинекологическое отделение;
Отделение анестезиологии и реанимации
- - обособленная территория

Схема подготовлена с использованием программного продукта «Панорама-9».
Картматериал 2006 г - ортофотопланы масштаба 1: 2000

Иркутская область, г. Тайшет, ул. Ленина, 258Б



Масштаб 1: 1500

Условные обозначения:

- - зона прилегающей территории (25 м от входа на обособленную территорию);
- - Тайшетский областной кожно-венерологический диспансер
- - обособленная территория Тайшетского областного кожно-венерологического диспансера

Схема подготовлена с использованием программного продукта «Панорама-9».
 Картографический материал 2006 г - ортофотопланы масштаба 1: 2000

Иркутская область, г. Тайшет, ул. Чернышевского, 2-11Н




Масштаб 1: 1500

Условные обозначения:

- - зона прилегающей территории (25 м от входа на обособленную территорию);
- - Медицинский центр "Мария"

Схема подготовлена с использованием программного продукта «Панорама-9».
Картматериал 2006 г -ортофотопланы масштаба 1: 2000

Иркутская область, г. Тайшет, ул. Транспортная, 39а



Масштаб 1: 1500

Условные обозначения:

- - зона прилегающей территории (25 м от входа на обособленную территорию);
- - Медицинский центр

Схема подготовлена с использованием программного продукта «Панорама-9».
Картматериал 2006 г -ортофотопланы масштаба 1: 2000

Иркутская область, г. Тайшет, м-н Новый, 3




Масштаб 1: 1500

Условные обозначения:

- - зона прилегающей территории (25 м от входа на обособленную территорию);
- - ООО "Медиконд"

Схема подготовлена с использованием программного продукта «Панорама-9».
Картматериал 2006 г -ортофотопланы масштаба 1: 2000

Иркутская область, г. Тайшет, ул. Гагарина, 16




Масштаб 1: 1500

Условные обозначения:

- - зона прилегающей территории (25 м от входа на обособленную территорию);
- - Частный стоматологический кабинет ООО "Стоматолог"

Схема подготовлена с использованием программного продукта «Панорама-9».
 Картматериал 2006 г - ортофотопланы масштаба 1: 2000

Иркутская область, г. Тайшет, ул. Тимирязева, 90-36н/2



Масштаб 1: 1500

Условные обозначения:

- - зона прилегающей территории (25 м от входа на обособленную территорию);
- - Отделение СМП г. Тайшета

Схема подготовлена с использованием программного продукта «Панорама-9».
Картматериал 2006 г - ортофотопланы масштаба 1: 2000

Иркутская область, г. Тайшет, ул. Кирова, 210




Масштаб 1: 1500

Условные обозначения:

- - зона прилегающей территории (25 м от входа на обособленную территорию);
- - Патологоанатомическое отделение;
- - обособленная территория патологоанатомического отделения

Схема подготовлена с использованием программного продукта «Панорама-9».
 Картматериал 2006 г -ортофотопланы масштаба 1: 2000

Иркутская область, г. Тайшет, ул. Кирова, 74



Масштаб 1: 1500

Условные обозначения:

- - зона прилегающей территории (25 м от входа на обособленную территорию);
- - Противотуберкулезный диспансер
- - обособленная территория противотуберкулезного диспансера

Схема подготовлена с использованием программного продукта «Панорама-9».
 Картматериал 2006 г - ортофотопланы масштаба 1: 2000

Иркутская область, г. Тайшет, ул. Юбилейная, 2




Масштаб 1: 1500

Условные обозначения:

- - зона прилегающей территории (25 м от входа на обособленную территорию);
- - Психиатрическое отделение;
- - обособленная территория психиатрического отделения

Схема подготовлена с использованием программного продукта «Панорама-9».
Картматериал 2006 г -ортофотопланы масштаба 1: 2000

Иркутская область, г. Тайшет, ул. Советская, 39




Масштаб 1: 2000

Условные обозначения:

- - зона прилегающей территории (25 м от входа на обособленную территорию);
- - Районная поликлиника;
- +— - обособленная территория районной поликлиники

Схема подготовлена с использованием программного продукта «Панорама-9».
 Картматериал 2006 г -ортофотопланы масштаба 1: 2000

Иркутская область, г. Тайшет, ул. Транспортная, 27-131Н



Масштаб 1: 1500

Условные обозначения:

- - зона прилегающей территории (25 м от входа на обособленную территорию);
- - Стоматологическое отделение

Схема подготовлена с использованием программного продукта «Панорама-9».
 Карматериал 2006 г - ортофотопланы масштаба 1: 2000

Иркутская область, г. Тайшет, ул. Победы, 125




Масштаб 1: 2000

Условные обозначения:

- - зона прилегающей территории (25 м от входа на обособленную территорию);
- - Терапевтическое отделение
- - обособленная территория терапевтического отделения

Схема подготовлена с использованием программного продукта «Панорама-9».
Картматериал 2006 г - ортофотопланы масштаба 1: 2000

Иркутская область, г. Тайшет, м-н Новый, 19/1




Масштаб 1: 1500

Условные обозначения:

- - зона прилегающей территории (25 м от входа на обособленную территорию);
- - Частный хирургический кабинет "Эскулап" ИП Бохна Сергей Михайлович

Схема подготовлена с использованием программного продукта «Панорама-9».
 Картматериал 2006 г -ортофотопланы масштаба 1: 2000

Иркутская область, г. Тайшет, ул. Терешковой, 9




Масштаб 1: 1500

Условные обозначения:

- - зона прилегающей территории (25 м от входа на обособленную территорию);
- - Частный кабинет ООО "Леди Мед"

Схема подготовлена с использованием программного продукта «Панорама-9».
Картматериал 2006 г -ортофотопланы масштаба 1: 2000

Иркутская область, г. Тайшет, ул. Пушкина, 39/3



Масштаб 1: 1500

Условные обозначения:

- - зона прилегающей территории (25 м от входа на обособленную территорию);
- - Частный стоматологический кабинет ООО "Улыбка"

Схема подготовлена с использованием программного продукта «Панорама-9». Картматериал 2006 г - ортофотопланы масштаба 1: 2000

Схема

границ прилегающих территории к организациям и объектам, на которых не допускается
продажа алкогольной продукции на территории Шиткинского муниципального
образования (рисунки 1-4)

Рисунок 1

Иркутская область, Тайшетский район, р.п. Шиткино, ул. Барковская, 21




Масштаб 1: 2000

Условные обозначения:

- - зона прилегающей территории (25 м от входа на обособленную территорию);
- - МКОУ Шиткинская СОШ;
- +++ - обособленная территория МКОУ Шиткинская СОШ

Схема подготовлена с использованием программного продукта «Панорама-9».
Картматериал 2006 г -ортофотопланы масштаба 1: 2000

Иркутская область, Тайшетский район, р.п. Шиткино, ул. Кирова, 19



Масштаб 1: 2000

Условные обозначения:

- - зона прилегающей территории (25 м от входа на обособленную территорию);
- - МКОУ Шиткинская СОШ;
- - обособленная территория МКОУ Шиткинская СОШ

Схема подготовлена с использованием программного продукта «Панорама-9».
Картматериал 2006 г - ортофотопланы масштаба 1: 2000

Иркутская область, Тайшетский район, р.п. Шиткино, ул. Кирова, 25




Масштаб 1: 1500

Условные обозначения:

- - зона прилегающей территории (25 м от входа на обособленную территорию);
- - МКДОУ Шиткинский детский сад «Петушок»;
- +— - обособленная территория МКДОУ Шиткинский детский сад «Петушок»

Схема подготовлена с использованием программного продукта «Панорама-9».
Картматериал 2006 г - ортофотопланы масштаба 1: 2000

Иркутская область, Тайшетский район, р.п. Шиткино, ул. Богдана Хмельницкого, 23



Масштаб 1: 1500

Условные обозначения:


- - зона прилегающей территории (25 м от входа на обособленную территорию);
- - Шиткинская городская больница;
- ⇄ - обособленная территория Шиткинской городской больницы

Схема подготовлена с использованием программного продукта «Панорама-9». Картматериал 2006 г -ортофотопланы масштаба 1: 2000

Схема
границ прилегающих территории к организациям и объектам, на которых не допускается продажа
алкогольной продукции на территории Юртинского муниципального образования "Юртинское
городское поселение" (рисунки 1-6)

Рисунок 1

Иркутская область, Тайшетский район, р.п. Юрты, ул. Советская, 33



Масштаб 1: 1500

Условные обозначения:

- - зона прилегающей территории (25 м от входа на обособленную территорию);
- - МКДОУ детский сад «Светлячок» р.п. Юрты;
- - обособленная территория МКДОУ детский сад «Светлячок» р.п. Юрты

Схема подготовлена с использованием программного продукта «Панорама-9».
Картматериал 2006 г -ортофотопланы масштаба 1: 2000

Иркутская область, Тайшетский район, р.п. Юрты, ул. Школьная, 6



Масштаб 1: 2000

Условные обозначения:

- - зона прилегающей территории (25 м от входа на обособленную территорию);
- - МКДОУ детский сад «Светлячок» р.п. Юрты (д/с «Солнышко»);
- — - обособленная территория МКДОУ детский сад «Светлячок» р.п. Юрты (д/с «Солнышко»)

Схема подготовлена с использованием программного продукта «Панорама-9».
Картматериал 2006 г -ортофотопланы масштаба 1: 2000

Иркутская область, Тайшетский район, р.п. Юрты, ул. Школьная, 4




Масштаб 1: 1500

Условные обозначения:

- - зона прилегающей территории (25 м от входа на обособленную территорию);
- - МКУДО «Юртинская детская музыкальная школа»;
- - обособленная территория МКУДО «Юртинская детская музыкальная школа»

Схема подготовлена с использованием программного продукта «Панорама-9».
Картматериал 2006 г - ортофотопланы масштаба 1: 2000

Иркутская область, Тайшетский район, р.п. Юрты, ул. Матросова, 5



Масштаб 1: 2000

Условные обозначения:

- - зона прилегающей территории (25 м от входа на обособленную территорию);
- - МКОУ СОШ №17 р.п. Юрты;
- - обособленная территория МКОУ СОШ №17 р.п. Юрты

Схема подготовлена с использованием программного продукта «Панорама-9».
Картматериал 2006 г -ортофотопланы масштаба 1: 2000

Иркутская область, Тайшетский район, р.п. Юрты, ул. Школьная, 9



Масштаб 1: 2000

Условные обозначения:

- - зона прилегающей территории (25 м от входа на обособленную территорию);
- - МКОУ СОШ №24 р.п. Юрты;
- +— - обособленная территория МКОУ СОШ №24 р.п. Юрты

Схема подготовлена с использованием программного продукта «Панорама-9».
Картматериал 2006 г - ортофотопланы масштаба 1: 2000

Иркутская область, Тайшетский район, р.п. Юрты, ул. Советская, 32



Масштаб 1: 2000

Условные обозначения:


- - зона прилегающей территории (25 м от входа на обособленную территорию);
- - Юртинская городская больница;
- — - обособленная территория Юртинской городской больницы

Схема подготовлена с использованием программного продукта «Панорама-9».
Картматериал 2006 г -ортофотопланы масштаба 1: 2000

Схема
границ прилегающих территории к организациям и объектам, на которых не допускается
продажа алкогольной продукции на территории Березовского муниципального
образования (рисунки 1-4)

Рисунок 1

Иркутская область, Тайшетский район, с. Березовка, ул. Школьная, 4




Масштаб 1: 2000

Условные обозначения:

- - зона прилегающей территории (25 м от входа на обособленную территорию);
- - МКДОУ Березовский детский сад;
- - обособленная территория МКДОУ Березовский детский сад

Схема подготовлена с использованием программного продукта «Панорама-9».
Картматериал 2006 г - ортофотопланы масштаба 1: 2000

Иркутская область, Тайшетский район, с. Березовка, ул. Школьная, 2



Масштаб 1: 2000

Условные обозначения:

- - зона прилегающей территории (25 м от входа на обособленную территорию);
- - МКДОУ Березовская СОШ;
- - обособленная территория МКДОУ Березовская СОШ

Схема подготовлена с использованием программного продукта «Панорама-9».
Картматериал 2006 г - ортофотопланы масштаба 1: 2000

Иркутская область, Тайшетский район, с. Березовка, ул. Молодежная, 4-1



Масштаб 1: 1500

Условные обозначения:

- - зона прилегающей территории (25 м от входа на обособленную территорию);
- - Березовский ФАП;

Схема подготовлена с использованием программного продукта «Панорама-9».
Картматериал 2006 г - ортофотопланы масштаба 1: 2000

Иркутская область, Тайшетский район, д. Новый Акульшет, ул. Тракторная, 44



Масштаб 1: 1500

Условные обозначения:

- - зона прилегающей территории (25 м от входа на обособленную территорию);
- - Ново-Акульшетский ФАП;
- +++ - обособленная территория Ново-Акульшетского ФАПа

Схема подготовлена с использованием программного продукта «Панорама-9». Картматериал 2006 г. - ортофотопланы масштаба 1: 2000

Схема
границ прилегающих территории к организациям и объектам, на которых не допускается
продажа алкогольной продукции на территории Бирусинского муниципального
образования (рисунки 1-4)

Рисунок 1

Иркутская область, Тайшетский район, с. Бирусос, ул. Школьная, 4



Масштаб 1: 2000

Условные обозначения:

- - зона прилегающей территории (25 м от входа на обособленную территорию);
- - МКОУ Бирусинская СОШ;
- *** - обособленная территория МКОУ Бирусинская СОШ

Схема подготовлена с использованием программного продукта «Панорама-9».
Картоматериал 2006 г -ортофотопланы масштаба 1: 2000

Иркутская область, Тайшетский район, с. Бирюса, ул. Бурлова, 63



Масштаб 1: 1500

Условные обозначения:

- - зона прилегающей территории (25 м от входа на обособленную территорию);
- - МКДОУ Бирюсинский детский сад;
- ++ - обособленная территория МКДОУ Бирюсинский детский сад

Схема подготовлена с использованием программного продукта «Панорама-9». Картматериал 2006 г - ортофотопланы масштаба 1: 2000

Иркутская область, Тайшетский район, с. Бирюса, ул. Бурлова, 57



Масштаб 1: 1500

Условные обозначения:

- - зона прилегающей территории (25 м от входа на обособленную территорию);
- - Бирюсинский ФАП;

Схема подготовлена с использованием программного продукта «Панорама-9». Картматериал 2006 г - ортофотопланы масштаба 1: 2000

Иркутская область, Тайшетский район, с. Бирюса



Масштаб 1: 2000

Условные обозначения:

- - зона прилегающей территории (25 м от входа на обособленную территорию);
- - Противотуберкулезный стационар;
- ==== - обособленная территория противотуберкулезного стационара

Схема подготовлена с использованием программного продукта «Панорама-9».
 Карматериал 2006 г -ортофотопланы масштаба 1: 2000

Схема
границ прилегающих территории к организациям и объектам, на которых не допускается
продажа алкогольной продукции на территории Борисовского муниципального
образования (рисунки 1-4)

Рисунок 1

Иркутская область, Тайшетский район, с. Борисово, пер. Школьный, 2




Масштаб 1: 2000

Условные обозначения:

- - - - - зона прилегающей территории (25 м от входа на обособленную территорию);
- Борисовская основная общеобразовательная школа;
- - - - - обособленная территории Борисовской основной общеобразовательной школы

Схема подготовлена с использованием программного продукта «Панорама-9».
Картматериал 2006 г -ортофотопланы масштаба 1: 2000

Иркутская область, Тайшетский район, с. Борисово, ул. Центральная, 56



Масштаб 1: 1500

Условные обозначения:

- - зона прилегающей территории (25 м от входа на обособленную территорию);
- - МКДОУ Борисовский детский сад;
- +++ - обособленная территория МКДОУ Борисовский детский сад

Схема подготовлена с использованием программного продукта «Панорама-9». Картматериал 2006 г - ортофотопланы масштаба 1: 2000

Иркутская область, Тайшетский район, д. Пуляева, ул. Центральная, 24Н




Масштаб 1: 1500

Условные обозначения:

- - зона прилегающей территории (25 м от входа на обособленную территорию);
- - МКДОУ Пуляевский детский сад;
- ⇄ - обособленная территория МКДОУ Пуляевский детский сад

Схема подготовлена с использованием программного продукта «Панорама-9».
Картматериал 2006 г - ортофотопланы масштаба 1: 2000

Иркутская область, Тайшетский район, с. Борисово, ул. Центральная, 21-2



Масштаб 1: 1500

Условные обозначения:

- - зона прилегающей территории (25 м от входа на обособленную территорию);
- - Борисовский ФАП;
- - обособленная территории Борисовского ФАПа

Схема подготовлена с использованием программного продукта «Панорама-9». Картматериал 2006 г -ортофотопланы масштаба 1: 2000

Схема
границ прилегающих территории к организациям и объектам, на которых не допускается
продажа алкогольной продукции на территории Бузыкановского муниципального
образования (рисунки 1-3)

Рисунок 1

Иркутская область, Тайшетский район, с. Бузыканово, ул. Юбилейная, 2



Масштаб 1: 2000

Условные обозначения:

- - зона прилегающей территории (25 м от входа на обособленную территорию);
- - МКДОУ Бузыкановский детский сад;
- +— - обособленная территория МКДОУ Бузыкановский детский сад

Схема подготовлена с использованием программного продукта «Панорама-9».
Картматериал 2006 г -ортофотопланы масштаба 1: 200

Иркутская область, Тайшетский район, с. Бузыканово, ул. Юбилейная, 3



Масштаб 1: 2000

Условные обозначения:

- - зона прилегающей территории (25 м от входа на обособленную территорию);
- - МКОУ Бузыкановская СОШ;
- +— - обособленная территория МКОУ Бузыкановская СОШ

Схема подготовлена с использованием программного продукта «Панорама-9».
Картматериал 2006 г -ортофотопланы масштаба 1: 2000

Иркутская область, Тайшетский район, с. Бузыканово, ул. Партизанская, 56



Масштаб 1: 1500

Условные обозначения:

- - зона прилегающей территории (25 м от входа на обособленную территорию);
- - Бузыкановский ФАП;
- - обособленная территория Бузыкановского ФАПа

Схема подготовлена с использованием программного продукта «Панорама-9». Кариматериал 2006 г - ортофотопланы масштаба 1: 2000

Схема
границ прилегающих территории к организациям и объектам, на которых не допускается
продажа алкогольной продукции на территории Венгерского муниципального
образования (рисунки 1-4)

Рисунок 1

Иркутская область, Тайшетский район, п. Венгерка, ул. Гагарина, 7




Масштаб 1: 2000

Условные обозначения:

- - зона прилегающей территории (25 м от входа на обособленную территорию);
- - МКОУ Венгерская СОШ;
- - обособленная территория МКОУ Венгерская СОШ

Схема подготовлена с использованием программного продукта «Панорама-9».
Картматериал 2006 г -ортофотопланы масштаба 1: 2000

Иркутская область, Тайшетский район, п. Венгерка, ул. Центральная, 1А



Масштаб 1: 1500

Условные обозначения:

- - зона прилегающей территории (25 м от входа на обособленную территорию);
- - МКДОУ Венгерский детский сад;
- - обособленная территория МКДОУ Венгерский детский сад

Схема подготовлена с использованием программного продукта «Панорама-9».
Картматериал 2006 г - ортофотопланы масштаба 1: 2000

Иркутская область, Тайшетский район, п. Венгерка, ул. Больничная, 50



Масштаб 1: 1500

Условные обозначения:

- - зона прилегающей территории (25 м от входа на обособленную территорию);
- - Туманшетская амбулатория;
- - обособленная территория Туманшетской амбулатории

Схема подготовлена с использованием программного продукта «Панорама-9».
Картматериал 2006 г -ортофотопланы масштаба 1: 2000

Иркутская область, Тайшетский район, поселок ж/д станции Саранчет 2-й,
ул. Центральная



Масштаб 1: 1500

Условные обозначения:


- - - - - зона прилегающей территории (25 м от входа на обособленную территорию);
- - - - - Вокзал железнодорожной станции

Схема подготовлена с использованием программного продукта «Панорама-9».
Карматериал 2006 г - ортофотопланы масштаба 1: 2000

Схема
границ прилегающих территории к организациям и объектам, на которых не допускается
продажа алкогольной продукции на территории Дзюгинского муниципального
образования (рисунки 1-7)

Рисунок 1

Иркутская область, Тайшетский район, п. Новотрёмино, ул. Зелёная, 13



Масштаб 1: 2000

Условные обозначения:

- - зона прилегающей территории (25 м от входа на обособленную территорию);
- - МКОУ Новотреминская СОШ;
- - обособленная территория МКОУ Новотреминская СОШ

Схема подготовлена с использованием программного продукта «Панорама-9».
Картматериал 2006 г -ортофотопланы масштаба 1: 2000

Иркутская область, Тайшетский район, с. Джогино, ул. Школьная, 16



Масштаб 1: 2000

Условные обозначения:

- - зона прилегающей территории (25 м от входа на обособленную территорию);
- - МКОУ Джогинская СОШ;
- +++ - обособленная территория МКОУ Джогинская СОШ

Схема подготовлена с использованием программного продукта «Панорама-9». Картматериал 2006 г - ортофотопланы масштаба 1: 2000

Иркутская область, Тайшетский район, с. Джогино, ул. Больничная, 1



Масштаб 1: 1500

Условные обозначения:

- - зона прилегающей территории (25 м от входа на обособленную территорию);
- - МКДОУ Джогинский детский сад;
- - обособленная территория МКДОУ Джогинский детский сад

Схема подготовлена с использованием программного продукта «Панорама-9».
Картматериал 2006 г -ортофотопланы масштаба 1: 2000

Иркутская область, Тайшетский район, с. Джогино, ул. Больничная, 1А




Масштаб 1: 1500

Условные обозначения:

- - зона прилегающей территории (25 м от входа на обособленную территорию);
- - Джогинский ФАП;

Схема подготовлена с использованием программного продукта «Панорама-9». Картматериал 2006 г -ортофотопланы масштаба 1: 2000

Иркутская область, Тайшетский район, п. Новотрёмино, ул. Школьная, 19-1



Масштаб 1: 1500

Условные обозначения:

- - зона прилегающей территории (25 м от входа на обособленную территорию);
- - Новотреминский ФАП;
- == - обособленная территория Новотреминского ФАПа

Схема подготовлена с использованием программного продукта «Панорама-9»,
Картматериал 2006 г -ортофотопланы масштаба 1: 2000

Иркутская область, Тайшетский район, д. Тремина, ул. Центральная, 55



Масштаб 1: 1500

Условные обозначения:

- - зона прилегающей территории (25 м от входа на обособленную территорию);
- - Старо-Треминская начальная общеобразовательная школа;
- - обособленная территория Старо-Треминской начальной общеобразовательной школы

Схема подготовлена с использованием программного продукта «Панорама-9».
Картматериал 2006 г -ортофотопланы масштаба 1: 2000

Иркутская область, Тайшетский район, д. Тремина, ул. Центральная, 17



Масштаб 1: 1500

Условные обозначения:

- - зона прилегающей территории (25 м от входа на обособленную территорию);
- - Треминский ФАП;

Схема подготовлена с использованием программного продукта «Панорама-9». Картматериал 2006 г -ортофотопланы масштаба 1: 2000

Схема
границ прилегающих территории к организациям и объектам, на которых не допускается
продажа алкогольной продукции на территории Зареченского муниципального
образования (рисунки 1-4)

Рисунок 1

Иркутская область, Тайшетский район, с. Заречное, ул. Ленина, 14



Масштаб 1: 2000

Условные обозначения:

- - зона прилегающей территории (25 м от входа на обособленную территорию);
- - МКДОУ Зареченский детский сад;
- ==== - обособленная территория МКДОУ Зареченский детский сад

Схема подготовлена с использованием программного продукта «Панорама-9».
Картматериал 2006 г - ортофотопланы масштаба 1: 2000

Иркутская область, Тайшетский район, с. Заречное, ул. Ленина, 12



Масштаб 1: 2000

Условные обозначения:

- - зона прилегающей территории (25 м от входа на обособленную территорию);
- - МКОУ Зареченская СОШ;
- - обособленная территория МКОУ Зареченская СОШ

Схема подготовлена с использованием программного продукта «Панорама-9». Картматериал 2006 г - ортофотопланы масштаба 1: 2000

Иркутская область, Тайшетский район, д. Троицк, ул. Центральная, 9



Масштаб 1: 1500

Условные обозначения:

- - зона прилегающей территории (25 м от входа на обособленную территорию);
- - Троицкий ФАП;
- - обособленная территория Троицкого ФАПа

Схема подготовлена с использованием программного продукта «Панорама-9». Картматериал 2006 г -ортофотопланы масштаба 1: 2000

Иркутская область, Тайшетский район, с. Заречное, ул. Ленина, 16, кв.3



Масштаб 1: 1500

Условные обозначения:

- - зона прилегающей территории (25 м от входа на обособленную территорию);
- - Зареченский ФАП

Схема подготовлена с использованием программного продукта «Панорама-9».
Картматериал 2006 г -ортофотопланы масштаба 1: 2000

Схема
границ прилегающих территории к организациям и объектам, на которых не допускается
продажа алкогольной продукции на территории Мирнинского муниципального
образования (рисунки 1-5)

Рисунок 1

Иркутская область, Тайшетский район, с. Мирный, ул. Школьная, 20




Масштаб 1: 2000

Условные обозначения:

- - - - - зона прилегающей территории (25 м от входа на обособленную территорию);
- МКОУ Мирнинская СОШ;
- обособленная территория МКОУ Мирнинская СОШ

Схема подготовлена с использованием программного продукта «Панорама-9».
Картматериал 2006 г -ортофотопланы масштаба 1: 2000

Иркутская область, Тайшетский район, п. Пейя, ул. Капустина, 5А



Масштаб 1: 1500

Условные обозначения:

- - зона прилегающей территории (25 м от входа на обособленную территорию);
- - Пейская основная общеобразовательная школа;
- - обособленная территория Пейской основной общеобразовательной школы

Схема подготовлена с использованием программного продукта «Панорама-9».
Карматериал 2006 г - ортофотопланы масштаба 1: 2000

Иркутская область, Тайшетский район, п. Пея, ул. Береговая, 8-2




Масштаб 1: 1500

Условные обозначения:

- - зона прилегающей территории (25 м от входа на обособленную территорию);
- - Пейский ФАП;
- - обособленная территория Пейского ФАПа

Схема подготовлена с использованием программного продукта «Панорама-9».
Картматериал 2006 г -ортофотопланы масштаба 1: 2000

Иркутская область, Тайшетский район, с. Мирный, ул. Школьная, 18




Масштаб 1: 2000

Условные обозначения:

- - зона прилегающей территории (25 м от входа на обособленную территорию);
- - МКДОУ Мирнинский детский сад;
- +++ - обособленная территория МКДОУ Мирнинский детский сад

Схема подготовлена с использованием программного продукта «Панорама-9».
Картматериал 2006 г - ортофотопланы масштаба 1: 2000

Иркутская область, Тайшетский район, с. Мирный, ул. Больничная, 9А



Масштаб 1: 2000

Условные обозначения:

- - зона прилегающей территории (25 м от входа на обособленную территорию);
- - Мирнинская амбулатория;
- - обособленная территория Мирнинской амбулатории

Схема подготовлена с использованием программного продукта «Панорама-9».
Картматериал 2006 г -ортофотопланы масштаба 1: 2000

Схема
границ прилегающих территории к организациям и объектам, на которых не допускается
продажа алкогольной продукции на территории Нижнезаимского муниципального
образования (рисунки 1-4)

Рисунок 1
Иркутская область, Тайшетский район, с. Нижняя Заимка, ул. Пионерская, 1



Масштаб 1: 1500

Условные обозначения:

- - зона прилегающей территории (25 м от входа на обособленную территорию);
- - Нижнезаимская основная общеобразовательная школа;
- - обособленная территория Нижнезаимской основной общеобразовательной школы

Схема подготовлена с использованием программного продукта «Панорама-9».
Картматериал 2006 г -ортофотопланы масштаба 1: 2000

Иркутская область, Тайшетский район, с. Нижняя Заимка, ул. Пионерская, 4



Масштаб 1: 1500

Условные обозначения:

- - зона прилегающей территории (25 м от входа на обособленную территорию);
- - МКДОУ Нижне-Заимский детский сад;
- - обособленная территория МКДОУ Нижне-Заимский детский сад

Схема подготовлена с использованием программного продукта «Панорама-9».
Картматериал 2006 г - ортофотопланы масштаба 1: 2000

Иркутская область, Тайшетский район, с. Нижняя Заимка, ул. Депутатская, 6



Масштаб 1: 1500

Условные обозначения:

- - зона прилегающей территории (25 м от входа на обособленную территорию);
- - Нижнезаимский ФАП;
- — - обособленная территория Нижнезаимского ФАПа

Схема подготовлена с использованием программного продукта «Панорама-9».
Картматериал 2006 г - ортофотопланы масштаба 1: 2000

Иркутская область, Тайшетский район, д. Коновалова, ул. Тракторная, 10-А



Масштаб 1: 1500

Условные обозначения:

- - зона прилегающей территории (25 м от входа на обособленную территорию);
- - Коноваловский ФАП;
- - обособленная территория Коноваловского ФАПа

Схема подготовлена с использованием программного продукта «Панорама-9».
Картматериал 2006 г -ортофотопланы масштаба 1: 2000

Схема
границ прилегающих территории к организациям и объектам, на которых не допускается
продажа алкогольной продукции на территории Николаевского муниципального
образования (рисунки 1-2)

Рисунок 1

Иркутская область, Тайшетский район, с. Николаевка, ул. Ленина, 2



Масштаб 1: 2000

Условные обозначения:

- - зона прилегающей территории (25 м от входа на обособленную территорию);
- - МКОУ Николаевская СОШ;
- - обособленная территория МКОУ Николаевская СОШ

Схема подготовлена с использованием программного продукта «Панорама-9».
Картматериал 2006 г -ортофотопланы масштаба 1: 2000

Иркутская область, Тайшетский район, с. Николаевка, ул. 50 лет Октября, 2



Масштаб 1: 1500

Условные обозначения:


- - зона прилегающей территории (25 м от входа на обособленную территорию);
- - Байроновская амбулатория;
- - обособленная территория Байроновской амбулатории

Схема подготовлена с использованием программного продукта «Панорама-9». Картматериал 2006 г -ортофотопланы масштаба 1: 2000

Схема
границ прилегающих территории к организациям и объектам, на которых не допускается
продажа алкогольной продукции на территории Полинчетского муниципального
образования (рисунки 1-3)

Рисунок 1

Иркутская область, Тайшетский район, п. Полинчет, ул. Школьная, 12



Масштаб 1: 1500

Условные обозначения:

- - зона прилегающей территории (25 м от входа на обособленную территорию);
- - Полинчетская СОШ;
- - обособленная территория Полинчетской СОШ

Схема подготовлена с использованием программного продукта «Панорама-9».
Картматериал 2006 г -ортофотопланы масштаба 1: 2000

Иркутская область, Тайшетский район, с. Кондратьево, ул. Береговая, 10



Масштаб 1: 1500

Условные обозначения:

- - зона прилегающей территории (25 м от входа на обособленную территорию);
- - Кондратьевская НОШ;
- — - обособленная территория Кондратьевской НОШ

Схема подготовлена с использованием программного продукта «Панорама-9». Картматериал 2006 г -ортофотопланы масштаба 1: 2000

Иркутская область, Тайшетский район, п. Полинчет, ул. Центральная, 37



Масштаб 1: 1500

Условные обозначения:

- - зона прилегающей территории (25 м от входа на обособленную территорию);
- - Полинчетский ФАП;
- ▨ - обособленная территория Полинчетского ФАПа

Схема подготовлена с использованием программного продукта «Панорама-9».
Картматериал 2006 г -ортофотопланы масштаба 1: 2000

Схема

границ прилегающих территории к организациям и объектам, на которых не допускается
продажа алкогольной продукции на территории Половино-Черемховского
муниципального образования (рисунки 1-3)

Рисунок 1

Иркутская область, Тайшетский район, с. Половино-Черемхово, ул. Тракторная, 94



Масштаб 1: 2000

Условные обозначения:

- - зона прилегающей территории (25 м от входа на обособленную территорию);
- - МКОУ «Половино-Черемховская СОШ им. В. Быбина»;
- - обособленная территория МКОУ «Половино-Черемховская СОШ им. В. Быбина»

Схема подготовлена с использованием программного продукта «Панорама-9».
Карматериал 2006 г - ортофотопланы масштаба 1: 2000

Иркутская область, Тайшетский район, с. Половино-Черемхово, ул. Тракторная, 88



Масштаб 1: 1500

Условные обозначения:

- - зона прилегающей территории (25 м от входа на обособленную территорию);
- - Половино-Черемховский ФАП;
- +— - обособленная территория Половино-Черемховского ФАПа

Схема подготовлена с использованием программного продукта «Панорама-9».
Картматериал 2006 г -ортофотопланы масштаба 1: 2000

Иркутская область, Тайшетский район, с. Конторка, ул. Тракторная, 3



Масштаб 1: 1500

Условные обозначения:

- - зона прилегающей территории (25 м от входа на обособленную территорию);
- - Конторский ФАП;
- - обособленная территория Конторского ФАПа

Схема подготовлена с использованием программного продукта «Панорама-9». Картматериал 2006 г -ортофотопланы масштаба 1: 2000

Схема
границ прилегающих территории к организациям и объектам, на которых не допускается
продажа алкогольной продукции на территории Разгонского муниципального образования
(рисунки 1-6)

Рисунок 1
Иркутская область, Тайшетский район, поселок ж/д станции Облепиха, ул. Тракторная, 15



Масштаб 1: 1500

Условные обозначения:

- - зона прилегающей территории (25 м от входа на обособленную территорию);
- - МКОУ «Облепихинская основная общеобразовательная школа»;
- - обособленная территория МКОУ «Облепихинская основная общеобразовательная школа»

Схема подготовлена с использованием программного продукта «Панорама-9».
Картоматериал 2006 г -ортофотопланы масштаба 1: 2000

Иркутская область, Тайшетский район, поселок ж/д станции Облепиха,
ул. Транспортная, 4



Масштаб 1: 1500

Условные обозначения:

- - зона прилегающей территории (25 м от входа на обособленную территорию);
- - МКДОУ Облепихинский детский сад;
- - обособленная территория МКДОУ Облепихинский детский сад

Схема подготовлена с использованием программного продукта «Панорама-9».
Картматериал 2006 г -ортофотопланы масштаба 1: 2000

Иркутская область, Тайшетский район, поселок ж/д станции Облениха,
ул. Транспортная, 5



Масштаб 1: 1500

Условные обозначения:

- - зона прилегающей территории (25 м от входа на обособленную территорию);
- - Обленихинский ФАП;
- - обособленная территория Обленихинского ФАПа

Схема подготовлена с использованием программного продукта «Панорама-9».
Картматериал 2006 г -ортофотопланы масштаба 1: 2000

Иркутская область, Тайшетский район, поселок ж/д станции Разгон, ул. Молодёжная, 12



Масштаб 1: 1500

Условные обозначения:

- - зона прилегающей территории (25 м от входа на обособленную территорию);
- - МКДОУ Разгонский детский сад;
- - обособленная территория МКДОУ Разгонский детский сад

Схема подготовлена с использованием программного продукта «Панорама-9». Картматериал 2006 г -ортофотопланы масштаба 1: 2000

Иркутская область, Тайшетский район, поселок ж/д станции Разгон, ул. Октябрьская, 2-2




Масштаб 1: 1500

Условные обозначения:

- - зона прилегающей территории (25 м от входа на обособленную территорию);
- - Разгонский ФАП;
- — - обособленная территория Разгонского ФАПа

Схема подготовлена с использованием программного продукта «Панорама-9»,
Картматериал 2006 г -ортофотопланы масштаба 1: 2000

Иркутская область, Тайшетский район, поселок ж/д станции Разгон, ул. Школьная, 1



Масштаб 1: 2000

Условные обозначения:

- - зона прилегающей территории (25 м от входа на обособленную территорию);
- - МКОУ Разгонская СОШ;
- ++ - обособленная территория МКОУ Разгонская СОШ

Схема подготовлена с использованием программного продукта «Панорама-9».
Картматериал 2006 г -ортофотопланы масштаба 1: 2000

Схема

границ прилегающих территории к организациям и объектам, на которых не допускается
продажа алкогольной продукции на территории Рождественского муниципального
образования (рисунки 1-2)

Рисунок 1

Иркутская область, Тайшетский район, с. Рождественка, ул. Колхозная, 6



Масштаб 1: 2000

Условные обозначения:

- - зона прилегающей территории (25 м от входа на обособленную территорию);
- - МКОУ Рождественская СОШ;
- - обособленная территория МКОУ Рождественская СОШ

Схема подготовлена с использованием программного продукта «Панорама-9».
Картматериал 2006 г -ортофотопланы масштаба 1: 2000

Иркутская область, Тайшетский район, с. Рождественка, ул. Колхозная, 8а



Масштаб 1: 1500

Условные обозначения:


- - зона прилегающей территории (25 м от входа на обособленную территорию);
- - МКДОУ Рождественский детский сад;
- - обособленная территория МКДОУ Рождественский детский сад

Схема подготовлена с использованием программного продукта «Панорама-9».
Картматериал 2006 г -ортофотопланы масштаба 1: 2000

Схема
границ прилегающих территории к организациям и объектам, на которых не допускается
продажа алкогольной продукции на территории Соляновского муниципального
образования (рисунки 1-4)

Рисунок 1

Иркутская область, Тайшетский район, п. Соляная, ул. Школьная, ба




Масштаб 1: 2000

Условные обозначения:

- - зона прилегающей территории (25 м от входа на обособленную территорию);
- - МКОУ Соляновская СОШ;
- - обособленная территория МКОУ Соляновская СОШ

Схема подготовлена с использованием программного продукта «Панорама-9».
Картматериал 2006 г -ортофотопланы масштаба 1: 2000

Иркутская область, Тайшетский район, п. Соляная, ул. Комсомольская, 18



Масштаб 1: 1500

Условные обозначения:

- - зона прилегающей территории (25 м от входа на обособленную территорию);
- - МКДОУ Соляновский детский сад «Ласточка»;
- - обособленная территория МКДОУ Соляновский детский сад «Ласточка»

Схема подготовлена с использованием программного продукта «Панорама-9».
Картматериал 2006 г -ортофотопланы масштаба 1: 2000

Иркутская область, Тайшетский район, п. Соляная, ул. Комсомольская, 16



Масштаб 1: 1500

Условные обозначения:

- - зона прилегающей территории (25 м от входа на обособленную территорию);
- - Соляновская амбулатория;
- - обособленная территория Соляновской амбулатории

Схема подготовлена с использованием программного продукта «Панорама-9»,
Карматериал 2006 г -ортофотопланы масштаба 1: 2000

Иркутская область, Тайшетский район, п. Сереброво, ул. Центральная, 6-2



Масштаб 1: 1500

Условные обозначения:

- • зона прилегающей территории (25 м от входа на обособленную территорию);
- • Серебровский ФАП;

Схема подготовлена с использованием программного продукта «Панорама-9». Картматериал 2006 г -ортофотопланы масштаба 1: 2000

Схема
границ прилегающих территории к организациям и объектам, на которых не допускается
продажа алкогольной продукции на территории Старо-Акульшетского муниципального
образования (рисунки 1-5)

Рисунок 1

Иркутская область, Тайшетский район, с. Старый Акульшет, ул. Бирюсинская, 30



Масштаб 1: 2000

Условные обозначения:

- - зона прилегающей территории (25 м от входа на обособленную территорию);
- - МКОУ Староаккульшетская основная общеобразовательная школа;
- - обособленная территория МКОУ Староаккульшетская основная общеобразовательная школа

Схема подготовлена с использованием программного продукта «Панорама-9».
Картматериал 2006 г -ортофотопланы масштаба 1: 2000

Юридический адрес: Иркутская область, Тайшетский район, с. Старый Акульшет, ул. Бирюсинская, 20

Фактический адрес: Иркутская область, Тайшетский район, с. Старый Акульшет, ул. Комсомольская, 1А/10



Масштаб 1: 1500

Условные обозначения:

- - зона прилегающей территории (25 м от входа на обособленную территорию);
- - МКДОУ Староакульшетский детский сад;
- ⇌ - обособленная территория МКДОУ Староакульшетский детский сад

Схема подготовлена с использованием программного продукта «Панорама-9». Картматериал 2006 г -ортофотопланы масштаба 1: 2000

Иркутская область, Тайшетский район, с. Старый Акульшет, ул. Советская, 48




Масштаб 1: 1500

Условные обозначения:

- - зона прилегающей территории (25 м от входа на обособленную территорию);
- - Староаккульшетский ФАП;
- - обособленная территория Староаккульшетского ФАПа

Схема подготовлена с использованием программного продукта «Панорама-9»,
Картматериал 2006 г -ортофотопланы масштаба 1: 2000

Иркутская область, Тайшетский район, пос. ж/д ст. Акульшет, ул. Юбилейная, 1А/1



Масштаб 1: 1500

Условные обозначения:

- - зона прилегающей территории (25 м от входа на обособленную территорию);
- - ФАП ст. Акульшет;

Схема подготовлена с использованием программного продукта «Панорама-9».
Картматериал 2006 г -ортофотопланы масштаба 1: 2000

Иркутская область, Тайшетский район, д. Парижская Коммуна, ул. Школьная, 18



Масштаб 1: 1500

Условные обозначения:

- - зона прилегающей территории (25 м от входа на обособленную территорию);
- - ФАП д. Парижская Коммуна;

Схема подготовлена с использованием программного продукта «Панорама-9».
Картматериал 2006 г -ортофотопланы масштаба 1: 2000

Схема
границ прилегающих территории к организациям и объектам, на которых не допускается
продажа алкогольной продукции на территории Тайшетского муниципального образования
(рисунки 1-3)

Рисунок 1

Иркутская область, Тайшетский район, с. Талая, ул. Школьная, 3



Масштаб 1: 2000

Условные обозначения:

- - зона прилегающей территории (25 м от входа на обособленную территорию);
- - МКОУ Тальская основная общеобразовательная школа;
- - обособленная территория МКОУ Тальская основная общеобразовательная школа

Схема подготовлена с использованием программного продукта «Панорама-9».
Картматериал 2006 г -ортофотопланы масштаба 1: 2000

Иркутская область, Тайшетский район, с. Талая, ул. Школьная, 3/1




Масштаб 1: 2000

Условные обозначения:

- - зона прилегающей территории (25 м от входа на обособленную территорию);
- - МКДОУ Тальский детский сад;
- - обособленная территория МКДОУ Тальский детский сад

Схема подготовлена с использованием программного продукта «Панорама-9».
Картматериал 2006 г -ортофотопланы масштаба 1: 2000

Иркутская область, Тайшетский район, с. Талая, ул. Советская, 89



Масштаб 1: 1500

Условные обозначения:


- - зона прилегающей территории (25 м от входа на обособленную территорию);
- - Тальский ФАП;
- - обособленная территория Тальского ФАПа

Схема подготовлена с использованием программного продукта «Панорама-9».
Картматериал 2006 г - ортофотопланы масштаба 1: 2000

Схема
границ прилегающих территории к организациям и объектам, на которых не допускается
продажа алкогольной продукции на территории Тамтачетского муниципального
образования (рисунки 1-3)

Рисунок 1

Иркутская область, Тайшетский район, поселок ж/д станции Тамтачет, ул. Гайнулина, 2В



Масштаб 1: 1500

Условные обозначения:

- - зона прилегающей территории (25 м от входа на обособленную территорию);
- - МКОУ Тамтачетская СОШ;
- - обособленная территория МКОУ Тамтачетская СОШ

Схема подготовлена с использованием программного продукта «Панорама-9».
Картматериал 2006 г -ортофотопланы масштаба 1: 2000

Иркутская область, Тайшетский район, поселок ж/д станции Тамтачет,
ул. Гайнулина, 2Д




Масштаб 1: 1500

Условные обозначения:

- - зона прилегающей территории (25 м от входа на обособленную территорию);
- - МКДОУ Тамтачетский детский сад «Медвежонок»;
- ⇄ - обособленная территория МКДОУ Тамтачетский детский сад «Медвежонок»

Схема подготовлена с использованием программного продукта «Панорама-9».
Картматериал 2006 г -ортофотопланы масштаба 1: 2000

Иркутская область, Тайшетский район, поселок ж/д станции Тамтачет



Масштаб 1: 1500

Условные обозначения:

- - зона прилегающей территории (25 м от входа на обособленную территорию);
- - Вокзал железнодорожной станции;

Схема подготовлена с использованием программного продукта «Панорама-9».
Картматериал 2006 г - ортофотопланы масштаба 1: 2000

Схема
границ прилегающих территории к организациям и объектам, на которых не допускается
продажа алкогольной продукции на территории Тимирязевского муниципального
образования (рисунки 1-4)

Рисунок 1

Иркутская область, Тайшетский район, д. Тимирязева, ул. Зеленая, 39



Масштаб 1: 1500

Условные обозначения:

- - зона прилегающей территории (25 м от входа на обособленную территорию);
- - Тимирязевская начальная общеобразовательная школа;
- - обособленная территория Тимирязевской начальной общеобразовательной школы

Схема подготовлена с использованием программного продукта «Панорама-9».
Картматериал 2006 г -ортофотопланы масштаба 1: 2000

Иркутская область, Тайшетский район, д. Тимирязева, ул. Зеленая, 39




Масштаб 1: 1500

Условные обозначения:

- - зона прилегающей территории (25 м от входа на обособленную территорию);
- - Тимирязевский ФАП;
- - обособленная территория Тимирязевского ФАПа

Схема подготовлена с использованием программного продукта «Панорама-9». Картматериал 2006 г - ортофотопланы масштаба 1: 2000

Иркутская область, Тайшетский район, д. Сафроновка, ул. Зеленая, 55




Масштаб 1: 1500

Условные обозначения:

- - зона прилегающей территории (25 м от входа на обособленную территорию);
- - Сафроновская начальная общеобразовательная школа;
- ↔↔ - обособленная территория Сафроновской начальной общеобразовательной школы

Схема подготовлена с использованием программного продукта «Панорама-9».
Картматериал 2006 г - ортофотопланы масштаба 1: 2000

Иркутская область, Тайшетский район, д. Сафроновка, ул. Зеленая, 27-1Н



Масштаб 1: 1500

Условные обозначения:


- - зона прилегающей территории (25 м от входа на обособленную территорию);
- - Сафроновский ФАП;
- - обособленная территория Сафроновского ФАПа

Схема подготовлена с использованием программного продукта «Панорама-9».
Картматериал 2006 г - ортофотопланы масштаба 1: 2000

Схема
границ прилегающих территории к организациям и объектам, на которых не допускается
продажа алкогольной продукции на территории Черчетского муниципального
образования (рисунки 1-2)

Рисунок 1

Иркутская область, Тайшетский район, с. Черчет, ул. Ленина, 32



Масштаб 1: 2000

Условные обозначения:

- - зона прилегающей территории (25 м от входа на обособленную территорию);
- - МКОУ Черчетская СОШ;
- - обособленная территория МКОУ Черчетская СОШ

Схема подготовлена с использованием программного продукта «Панорама-9».
Картматериал 2006 г -ортофотопланы масштаба 1: 2000

Иркутская область, Тайшетский район, с. Черчет, ул. Ленина, 57



Масштаб 1: 1500

Условные обозначения:

- - зона прилегающей территории (25 м от входа на обособленную территорию);
- - Черчетский ФАП;
- - обособленная территория Черчетского ФАПа

Схема подготовлена с использованием программного продукта «Панорама-9».
Картматериал 2006 г - ортофотопланы масштаба 1: 2000

Схема
границ прилегающих территории к организациям и объектам, на которых не допускается
продажа алкогольной продукции на территории Шелаевского муниципального
образования (рисунки 1-4)

Рисунок 1

Иркутская область, Тайшетский район, с. Шелаево, ул. Лазо, 3



Масштаб 1: 2000

Условные обозначения:

- - зона прилегающей территории (25 м от входа на обособленную территорию);
- - МКОУ Шелаевская СОШ;
- - обособленная территория МКОУ Шелаевская СОШ

Схема подготовлена с использованием программного продукта «Панорама-9».
Картматериал 2006 г - ортофотопланы масштаба 1: 2000

Иркутская область, Тайшетский район, с. Шелаево, ул. Кооперативная, 2



Масштаб 1: 1500

Условные обозначения:

- - зона прилегающей территории (25 м от входа на обособленную территорию);
- - МКДОУ Шелаевский детский сад;
- - обособленная территория МКДОУ Шелаевский детский сад

Схема подготовлена с использованием программного продукта «Панорама-9». Картматериал 2006 г -ортофотопланы масштаба 1: 2000

Иркутская область, Тайшетский район, с. Шелаево, ул. Партизанская, 2Б



Масштаб 1: 1500

Условные обозначения:

- - зона прилегающей территории (25 м от входа на обособленную территорию);
- - Шелаевский ФАП;
- - обособленная территория Шелаевского ФАПа

Схема подготовлена с использованием программного продукта «Панорама-9».
Картматериал 2006 г -ортофотопланы масштаба 1: 2000

Иркутская область, Тайшетский район, д. Пойма, ул. Лазо, 30



Масштаб 1: 1500

Условные обозначения:

- - зона прилегающей территории (25 м от входа на обособленную территорию);
- - Пойминская НОШ;
- - обособленная территория Пойминской НОШ

Схема подготовлена с использованием программного продукта «Панорама-9».
Картматериал 2006 г -ортофотопланы масштаба 1: 2000

Схема
границ прилегающих территории к организациям и объектам, на которых не допускается
продажа алкогольной продукции на территории Шелеховского муниципального
образования (рисунки 1-3)

Рисунок 1

Иркутская область, Тайшетский район, с. Шелехово, ул. Первомайская, 8



Масштаб 1: 2000

Условные обозначения:

- - зона прилегающей территории (25 м от входа на обособленную территорию);
- - МКОУ Шелеховская СОШ;
- ⇄ - обособленная территория МКОУ Шелеховская СОШ

Схема подготовлена с использованием программного продукта «Панорама-9».
Картматериал 2006 г -ортофотопланы масштаба 1: 2000

Иркутская область, Тайшетский район, с. Шелехово, ул. Октябрьская, 19



Масштаб 1: 1500

Условные обозначения:

- - зона прилегающей территории (25 м от входа на обособленную территорию);
- - МКДОУ Шелеховский детский сад «Теремок»;
- +— - обособленная территория МКДОУ Шелеховский детский сад «Теремок»

Схема подготовлена с использованием программного продукта «Панорама-9».
Картматериал 2006 г -ортофотопланы масштаба 1: 2000

Иркутская область, Тайшетский район, с. Шелехово, пер. Больничный, 2



Масштаб 1: 1500

Условные обозначения:

- - зона прилегающей территории (25 м от входа на обособленную территорию);
- - Шелеховская участковая больница;
- --- - обособленная территория Шелеховской участковой больницы

Схема подготовлена с использованием программного продукта «Панорама-9».
Картматериал 2006 г -ортофотопланы масштаба 1: 2000