



РОССИЙСКАЯ ФЕДЕРАЦИЯ

ИРКУТСКАЯ ОБЛАСТЬ

КИРЕНСКИЙ МУНИЦИПАЛЬНЫЙ РАЙОН

АДМИНИСТРАЦИЯ

ПОСТАНОВЛЕНИЕ

от 25 ноября 2021 года

№ 778

г. Киренск

Об утверждении схемы расположения земельного участка

В соответствии со ст. 11.10 Земельного Кодекса Российской Федерации от 25.10.2001 г. № 136-ФЗ, Федеральным законом от 24.07.2007г. №221-ФЗ «О кадастровой деятельности», пунктом 2 статьи 3.3. Федерального закона от 25.10.2001г. №137-ФЗ «О введении в действие Земельного кодекса Российской Федерации», приказом Министерства экономического развития Российской Федерации от 27.11.2014г. №762 «Об утверждении требований к подготовке схемы расположения земельного участка на кадастровом плане территории», Уставом муниципального образования Киренский район, рассмотрев заявление главы Альмовского МО, схему расположения земельного участка на кадастровом плане территории,

**ПОСТАНОВЛЯЕТ:**

1. Утвердить схему расположения земельного участка на кадастровом плане территории из земель населенных пунктов с кадастровым номером 38:09:030101:3У1, расположенного по адресу: Иркутская область, Киренский район, с.Альмовка, ул.Центральная, 6, общей площадью 257 кв.м., разрешенное использование: «для размещения административного здания».
2. Администрация Альмовского сельского поселения вправе обратиться без доверенности с заявлением о государственном кадастровом учете образуемого земельного участка в соответствии с ч. 18 ст. 11.10 Земельного кодекса РФ.
3. Срок действия настоящего постановления два года со дня подписания настоящего постановления.

4. Схему расположения земельного участка на кадастровом плане территории разместить на официальном сайте Киренского района <http://kirenskrn.irkobl.ru/> в разделе «Земельные участки» в срок не более пяти рабочих дней.

Мэр района

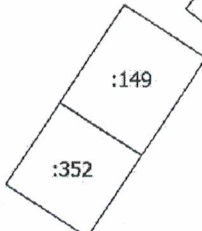
К.В. Свистелин



# Схема расположения земельного участка или земельных участков на кадастровом плане территории

МСК-38, зона 5

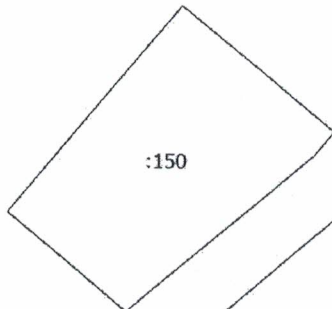
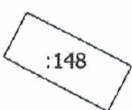
:14



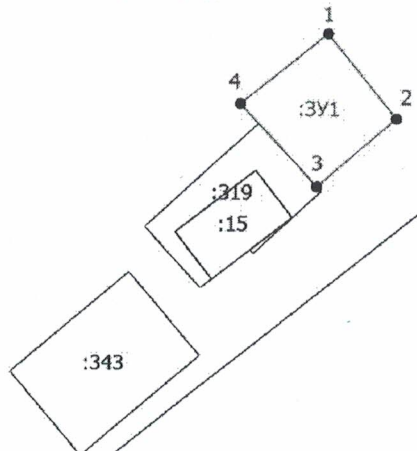
Утверждена постановлением администрации Киренского муниципального района Иркутской области № \_\_\_\_\_ от \_\_\_\_\_

Условный номер земельного участка: :ЗУ1  
Площадь земельного участка: 257 кв.м

Описание характерных точек		
№	X	Y
1	1015699.73	5222864.95
2	1015687.28	5222874.90
3	1015677.25	5222863.41
4	1015689.41	5222852.21
1	1015699.73	5222864.95



**38:09:030101**



Масштаб 1:1100

**Условные обозначения**

- - Вновь образованная часть границы, сведения о которой достаточны для определения ее местоположения
- - Характерная точка границы, сведения о которой позволяют однозначно определить ее положение на местности
- 1 - Обозначение новой характерной точки
- :133 - Кадастровый номер земельного участка
- :ЗУ1 - образуемый земельный участок
- - Существующая часть границы, имеющиеся в ЕГРН сведения о которой достаточны для определения ее местоположения
- 38:09:030101** - Номер кадастрового квартала