

Филиал федерального государственного бюджетного учреждения "Федеральная кадастровая палата Федеральной службы государственной регистрации, кадастра и картографии" по Иркутской области
полное наименование органа регистрации прав

Выписка из Единого государственного реестра недвижимости об объекте недвижимости

Сведения о характеристиках объекта недвижимости

На основании запроса от 16.02.2022, поступившего на рассмотрение 16.02.2022, сообщаем, что согласно записям Единого государственного реестра недвижимости:

Раздел 1 Лист 1

Земельный участок			
вид объекта недвижимости			

Лист № 1 раздела 1	Всего листов раздела 1: 2	Всего разделов: 4	Всего листов выписки: 7
--------------------	---------------------------	-------------------	-------------------------

16.02.2022г. № КУВИ-001/2022-21442255	
Кадастровый номер:	38:17:000000:2600
Номер кадастрового квартала:	38:17:000000
Дата присвоения кадастрового номера:	28.01.2022

Ранее присвоенный государственный учетный номер:	данные отсутствуют
Местоположение:	Иркутская область, Усть-Илимский район, 022401, 6 км. Бадарминской магистрали
Площадь:	5831690 +/- 21130
Кадастровая стоимость, руб.:	4840302.7
Кадастровые номера расположенных в пределах земельного участка объектов недвижимости:	данные отсутствуют
Кадастровые номера объектов недвижимости, из которых образован объект недвижимости:	данные отсутствуют
Кадастровые номера образованных объектов недвижимости:	данные отсутствуют
Категория земель:	Земли сельскохозяйственного назначения
Виды разрешенного использования:	для ведения крестьянского (фермерского) хозяйства
Сведения о кадастровом инженере:	14586, образованием земельного участка из земель, находящихся в государственной или муниципальной собственности, местоположение участка: Иркутская область, Усть-Илимский район, 022401, 6 км. Бадарминской магистрали, 010.22, 2022-01-17
Сведения о лесах, водных объектах и об иных природных объектах, расположенных в пределах земельного участка:	данные отсутствуют
Сведения о том, что земельный участок полностью расположен в границах зоны с особыми условиями использования территории, территории объекта культурного наследия, публичного сервитута:	данные отсутствуют
Сведения о том, что земельный участок расположен в границах особой экономической зоны, территории опережающего социально-экономического развития, зоны территориального развития в Российской Федерации, игровой зоны:	данные отсутствуют

полное наименование должности	подпись	инициалы, фамилия
-------------------------------	---------	-------------------

М.П.

Земельный участок			
вид объекта недвижимости			
Лист № 2 раздела 1	Всего листов раздела 1: 2	Всего разделов: 4	Всего листов выписки: 7
16.02.2022г. № КУВИ-001/2022-21442255			
Кадастровый номер:		38:17:000000:2600	
Сведения о том, что земельный участок расположен в границах особо охраняемой природной территории, охотничьих угодий, лесничеств:		данные отсутствуют	
Сведения о результатах проведения государственного земельного надзора:		данные отсутствуют	
Сведения о расположении земельного участка в границах территории, в отношении которой утвержден проект межевания территории:		данные отсутствуют	
Условный номер земельного участка:		данные отсутствуют	
Сведения о принятии акта и (или) заключении договора, предусматривающих предоставление в соответствии с земельным законодательством исполнительным органом государственным органом власти или органом местного самоуправления, находящегося в государственной или муниципальной собственности земельного участка для строительства наемного дома социального использования или наемного дома коммерческого использования:		данные отсутствуют	
Сведения о том, что земельный участок или земельные участки образованы на основании решения об изъятии земельного участка и (или) расположенного на нем объекта недвижимости для государственных или муниципальных нужд:		данные отсутствуют	
Сведения о том, что земельный участок образован из земель или земельного участка, государственная собственность на которые не разграничена:		Земельный участок образован из земель или земельного участка, государственная собственность на которые не разграничена. В соответствии с Федеральным законом от 25 октября 2001 г. № 137-ФЗ "О введении в действие Земельного кодекса Российской Федерации" орган Муниципальное образование "Усть-Илимский район" уполномочен на распоряжение таким земельным участком.	
Сведения о наличии земельного спора о местоположении границ земельных участков:		данные отсутствуют	
Статус записи об объекте недвижимости:		Сведения об объекте недвижимости имеют статус "актуальные"	
Особые отметки:		Граница земельного участка состоит из 2 контуров. Учетные номера контуров и их площади: 1 - 5573228.53 кв.м, 2 - 258461.79 кв.м. Земельный участок подлежит снятию с государственного кадастрового учета по истечении пяти лет со дня его государственного кадастрового учета, если на него не будут зарегистрированы права. Сведения, необходимые для заполнения разделов: 2 - Сведения о зарегистрированных правах; 4 - Сведения о частях земельного участка, отсутствуют.	
Получатель выписки:		Бубелова Алена Сергеевна, действующий(ая) на основании документа "" Комитет по управлению имуществом администрации муниципального образования "Усть-Илимский район"	

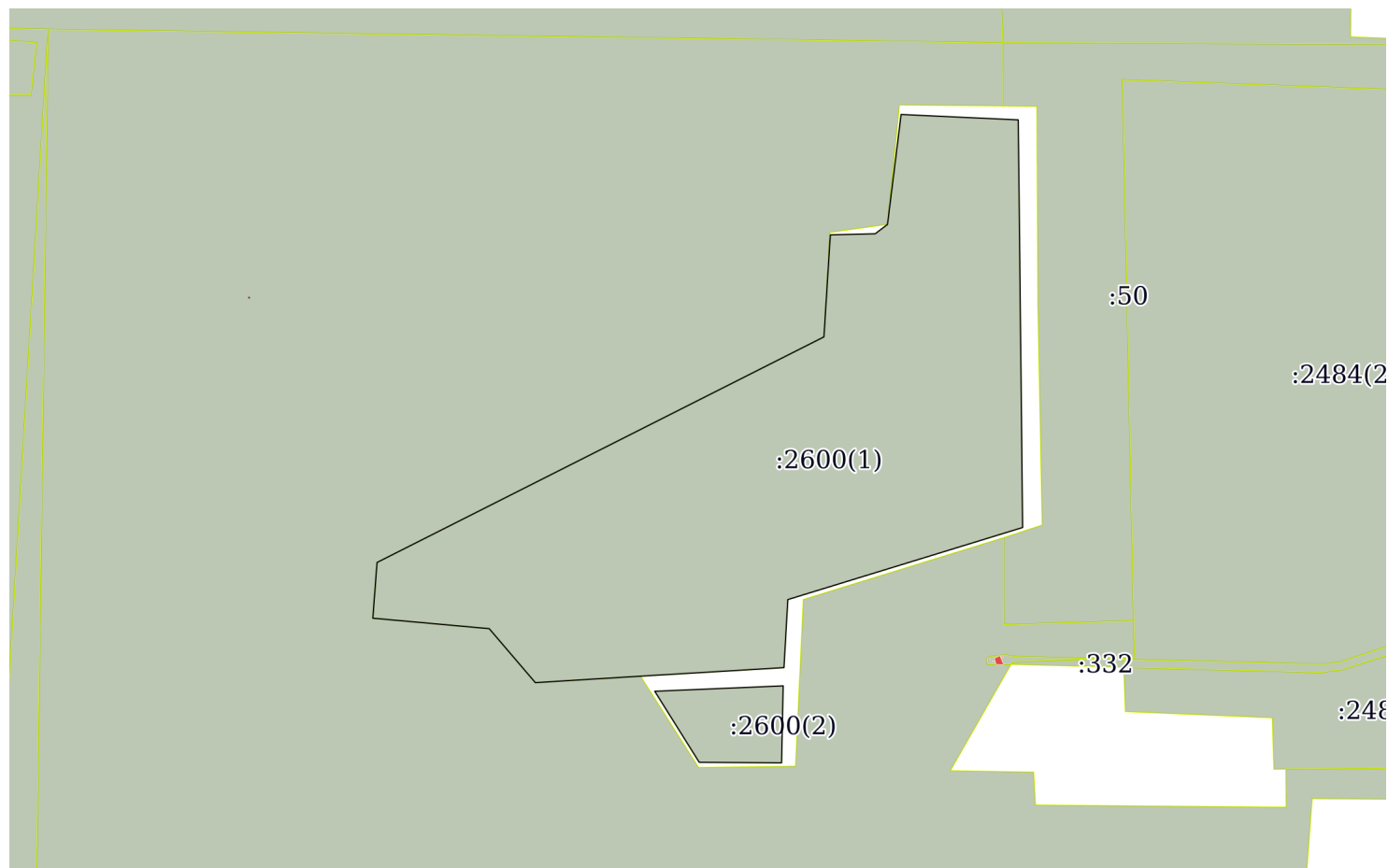
полное наименование должности	подпись	инициалы, фамилия

М.П.

Выписка из Единого государственного реестра недвижимости об объекте недвижимости
 Описание местоположения земельного участка

Земельный участок			
вид объекта недвижимости			
Лист № 1 раздела 3	Всего листов раздела 3: 3	Всего разделов: 4	Всего листов выписки: 7
16.02.2022г. № КУВИ-001/2022-21442255			
Кадастровый номер:		38:17:000000:2600	

План (чертеж, схема) земельного участка



Масштаб 1:40000 Условные обозначения:

полное наименование должности	подпись	инициалы, фамилия
-------------------------------	---------	-------------------

М.П.

Земельный участок
вид объекта недвижимости

Лист № 2 раздела 3

Всего листов раздела 3: 3

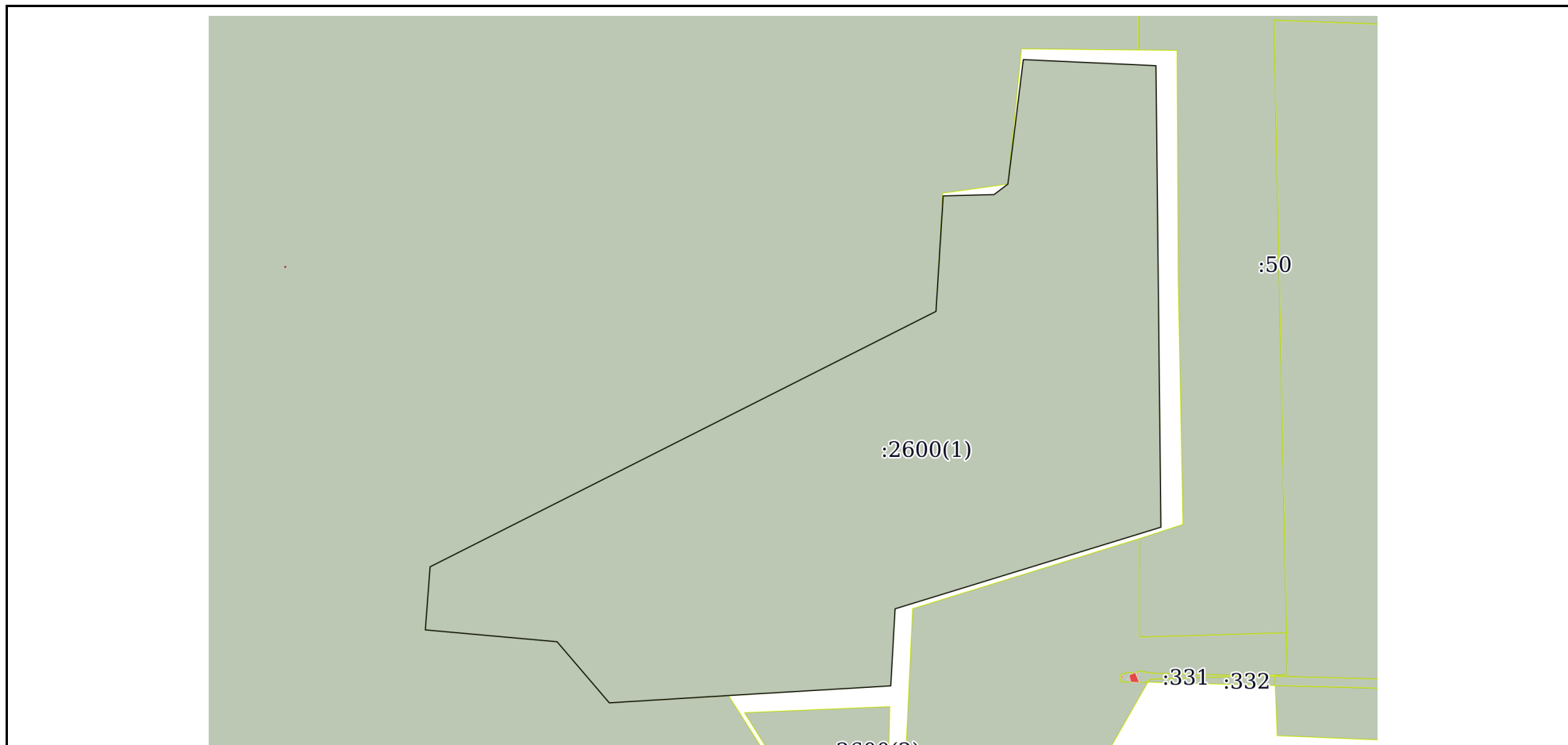
Всего разделов: 4

Всего листов выписки: 7

16.02.2022г. № КУВИ-001/2022-21442255

Кадастровый номер:

38:17:000000:2600



Масштаб 1:30000

Условные обозначения:

полное наименование должности

подпись

инициалы, фамилия

М.П.

Земельный участок
вид объекта недвижимости

Лист № 3 раздела 3

Всего листов раздела 3: 3

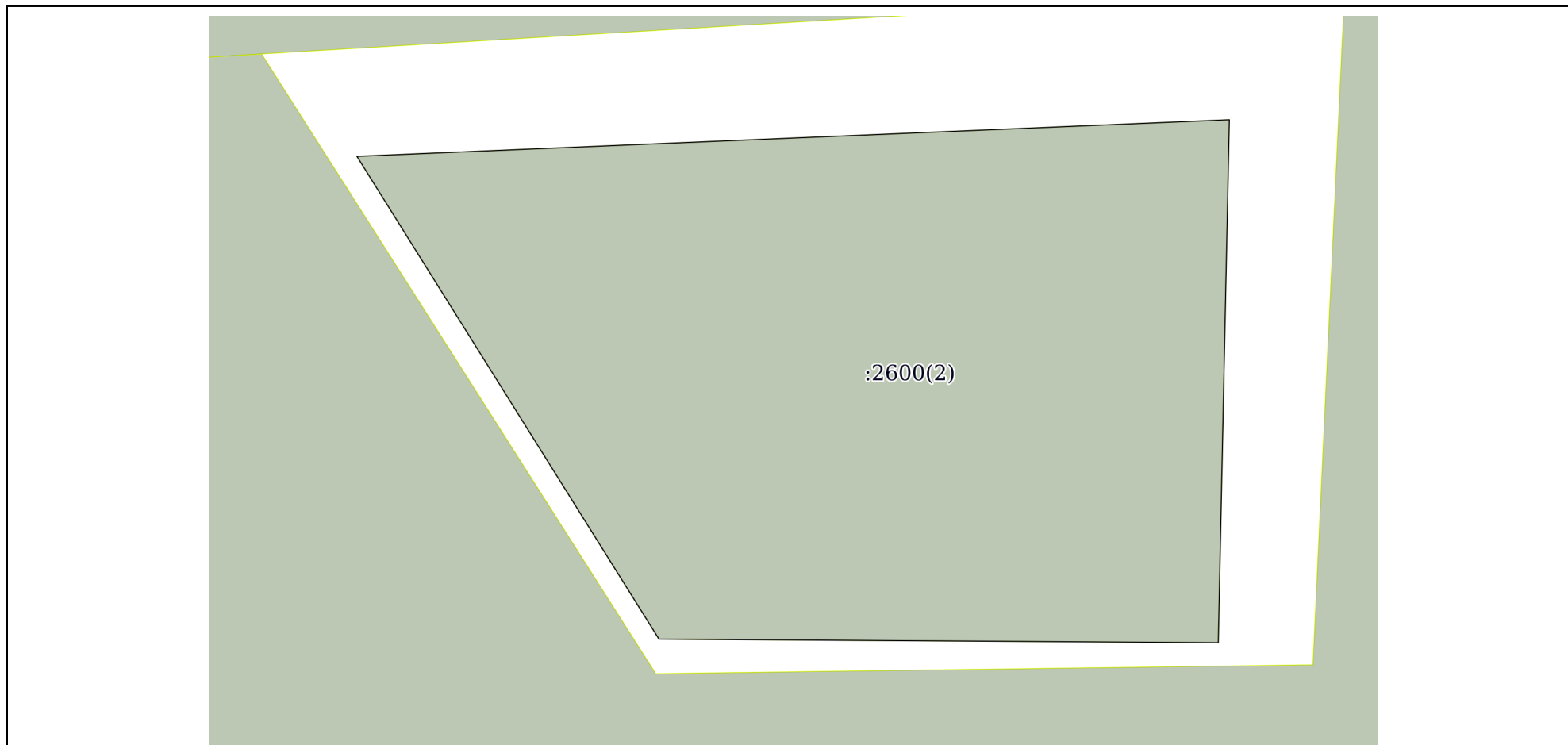
Всего разделов: 4

Всего листов выписки: 7

16.02.2022г. № КУВИ-001/2022-21442255

Кадастровый номер:

38:17:000000:2600



Масштаб 1:5000

Условные обозначения:

полное наименование должности

подпись

инициалы, фамилия

М.П.

Выписка из Единого государственного реестра недвижимости об объекте недвижимости

Описание местоположения земельного участка

Земельный участок			
вид объекта недвижимости			

Лист № 1 раздела 3.1	Всего листов раздела 3.1: 1	Всего разделов: 4	Всего листов выписки: 7
----------------------	-----------------------------	-------------------	-------------------------

16.02.2022г. № КУВИ-001/2022-21442255

Кадастровый номер: 38:17:000000:2600

Описание местоположения границ земельного участка							
№ п/п	Номер точки		Дирекционный угол	Горизонтальное проложение, м	Описание закрепления на местности	Кадастровые номера смежных участков	Сведения об адресах правообладателей смежных земельных участков
	начальн ая	конечн ая					
1	2	3	4	5	6	7	8
1	1.1.1	1.1.2	87°35.9`	737.51	данные отсутствуют	данные отсутствуют	данные отсутствуют
2	1.1.2	1.1.3	181°12.4`	441.7	данные отсутствуют	данные отсутствуют	данные отсутствуют
3	1.1.3	1.1.4	270°22.0`	472.43	данные отсутствуют	данные отсутствуют	данные отсутствуют
4	1.1.4	1.1.1	327°57.5`	480.92	данные отсутствуют	данные отсутствуют	данные отсутствуют
5	2.1.1	2.1.2	92°37.6`	672.92	данные отсутствуют	данные отсутствуют	данные отсутствуют
6	2.1.2	2.1.3	179°23.2`	2338.49	данные отсутствуют	данные отсутствуют	данные отсутствуют
7	2.1.3	2.1.4	252°56.3`	1409.05	данные отсутствуют	данные отсутствуют	данные отсутствуют
8	2.1.4	2.1.5	183°13.4`	390.99	данные отсутствуют	данные отсутствуют	данные отсутствуют
9	2.1.5	2.1.6	266°35.6`	823.23	данные отсутствуют	данные отсутствуют	данные отсутствуют
10	2.1.6	2.1.7	266°29.2`	605.68	данные отсутствуют	38:17:022401:309	данные отсутствуют
11	2.1.7	2.1.8	319°28.4`	407.36	данные отсутствуют	38:17:022401:309	данные отсутствуют
12	2.1.8	2.1.9	275°8.2`	670.3	данные отсутствуют	38:17:022401:309	данные отсутствуют
13	2.1.9	2.1.10	4°19.4`	320.53	данные отсутствуют	38:17:022401:309	данные отсутствуют
14	2.1.10	2.1.11	63°13.0`	2871.68	данные отсутствуют	38:17:022401:309	данные отсутствуют
15	2.1.11	2.1.12	3°34.7`	586.19	данные отсутствуют	данные отсутствуют	данные отсутствуют
16	2.1.12	2.1.13	88°30.0`	257.86	данные отсутствуют	данные отсутствуют	данные отсутствуют
17	2.1.13	2.1.14	52°45.4`	88.17	данные отсутствуют	данные отсутствуют	данные отсутствуют
18	2.1.14	2.1.1	7°3.6`	635.39	данные отсутствуют	данные отсутствуют	данные отсутствуют
19	2.1.14	2.1.14			данные отсутствуют	38:17:022401:309	данные отсутствуют

полное наименование должности	подпись	инициалы, фамилия
-------------------------------	---------	-------------------

М.П.

Выписка из Единого государственного реестра недвижимости об объекте недвижимости

Описание местоположения земельного участка

Земельный участок			
вид объекта недвижимости			
Лист № 1 раздела 3.2	Всего листов раздела 3.2: 1	Всего разделов: 4	Всего листов выписки: 7
16.02.2022г. № КУВИ-001/2022-21442255			
Кадастровый номер:		38:17:000000:2600	

Сведения о характерных точках границы земельного участка				
Система координат 38.3				
Номер точки	Координаты, м		Описание закрепления на местности	Средняя квадратичная погрешность определения координат характерных точек границ земельного участка, м
	X	Y		
1	2	3	4	5
1	1009475.45	3208910.98	-	0.1
2	1009444.61	3209583.19	-	0.1
3	1007106.25	3209608.23	-	0.1
4	1006692.82	3208261.2	-	0.1
5	1006302.45	3208239.21	-	0.1
6	1006253.53	3207417.43	-	0.1
7	1006216.41	3206812.89	-	0.1
8	1006526.05	3206548.19	-	0.1
9	1006586.07	3205880.58	-	0.1
10	1006905.69	3205904.74	-	0.1
11	1008199.72	3208468.34	-	0.1
12	1008784.77	3208504.92	-	0.1
13	1008791.52	3208762.69	-	0.1
14	1008844.88	3208832.88	-	0.1
1	1009475.45	3208910.98	-	0.1
1	1006167.02	3207497.83	-	0.1
2	1006197.93	3208234.69	-	0.1
3	1005756.33	3208225.39	-	0.1
4	1005759.36	3207752.97	-	0.1
1	1006167.02	3207497.83	-	0.1

полное наименование должности	подпись	инициалы, фамилия

М.П.