



РОССИЙСКАЯ ФЕДЕРАЦИЯ
ИРКУТСКАЯ ОБЛАСТЬ
КИРЕНСКИЙ МУНИЦИПАЛЬНЫЙ РАЙОН
АДМИНИСТРАЦИЯ
ПОСТАНОВЛЕНИЕ

от 08 ноября 2021 года

№ 685

г. Киренск

Об утверждении схемы расположения земельного участка

В соответствии со ст. 11.10 Земельного Кодекса Российской Федерации от 25.10.2001 г. № 136-ФЗ, Федеральным законом от 24.07.2007г. №221-ФЗ «О государственном кадастре недвижимости», пунктом 2 статьи 3.3. Федерального закона от 25.10.2001г. №137-ФЗ «О введении в действие Земельного кодекса Российской Федерации», приказом Министерства экономического развития Российской Федерации от 27.11.2014г. №762 «Об утверждении требований к подготовке схемы расположения земельного участка на кадастровом плане территории», Уставом муниципального образования Киренский район,

ПОСТАНОВЛЯЕТ:

1. Утвердить схему расположения земельного участка на кадастровом плане территории из земель населенных пунктов с кадастровым номером 38:09:011516:310:ЗУ1, образованного путем изменения границ земельного участка с кадастровым номером 38:09:011516:310, расположенного по адресу: Иркутская область, Киренский район, г.Киренск, м-н «Центральный», ул.Советская, 44, общей площадью 90 кв.м., разрешенное использование : объекты административно-делового назначения.
2. Срок действия настоящего постановления два года со дня подписания настоящего постановления.
3. Схему расположения земельного участка на кадастровом плане территории разместить на официальном сайте Киренского района <http://kirenskrn.irkobl.ru/> в разделе «Земельные участки» на официальном сайте Росреестра www.rosreestr.ru в разделе «Кадастровый учет – XML-схемы», в срок не более пяти рабочих дней.



А.В. Воробьев


УТВЕРЖДЕНА:

Постановлением администрации
Киренского муниципального района

От №

Схема расположения земельного участка на кадастровом плане территории

Площадь земельного участка: 90 кв.м





Масштаб 1:500

Обозначение
характерных точек
границ

Координаты, м
X Y

1	2	3
1	995165.73	5195320.89
2	995154.77	5195320.93
3	995154.68	5195311.30
4	995165.84	5195314.28
5	995165.79	5195317.29
1	995165.73	5195320.89

Условные обозначения:

-  - проектные границы земельного участка
-  - граница кадастрового квартала