

Российская Федерация
Иркутская область
Муниципальное образование «Тайшетский район»
АДМИНИСТРАЦИЯ РАЙОНА

ПОСТАНОВЛЕНИЕ

от "21" января 2021 года

№ 30

О внесении изменений в Схему размещения рекламных конструкций на территории муниципального образования «Тайшетский район» Иркутской области

В соответствии с Федеральными законами от 13 марта 2006 года № 38-ФЗ «О рекламе», от 6 октября 2003 года № 131-ФЗ «Об общих принципах организации местного самоуправления в Российской Федерации», постановлением Правительства Иркутской области от 12 сентября 2013 года № 352-пп «Об утверждении Положения о порядке предварительного согласования схем размещения рекламных конструкций и вносимых в них изменений муниципальных образований Иркутской области», руководствуясь статьями 22, 45 Устава муниципального образования «Тайшетский муниципальный район Иркутской области», администрация Тайшетского района

ПОСТАНОВЛЯЕТ:

1. Внести изменения в Схему размещения рекламных конструкций на территории муниципального образования «Тайшетский район» Иркутской области, утвержденную постановлением администрации Тайшетского района от 14 октября 2014 года № 2541 (в редакции постановлений администрации Тайшетского района от 8 февраля 2016 года № 32, от 9 августа 2018 года № 458, от 7 февраля 2020 года № 82), согласно приложению.

2. Начальнику организационно-контрольного отдела Управления делами администрации Тайшетского района Бурмакиной Н.Н. опубликовать настоящее постановление в Бюллетене нормативных правовых актов Тайшетского района «Официальная среда».

3. Начальнику отдела информатизации Управления делами администрации Тайшетского района Жамову Л.В. разместить настоящее постановление на официальном сайте администрации Тайшетского района.

Мэр Тайшетского района



А.В.Величко

Утверждены
Постановлением администрации
Тайшетского района
от «21» сентября 2021г. № 30

**Изменения в
Схему размещения рекламных
конструкций
на территории муниципального
образования
"Тайшетский район"
Иркутской области**

г. Тайшет
2021 г.

Пояснительная записка

Руководствуясь Федеральным законом от 13.03.2006г. № 38-ФЗ «О рекламе», Положением о порядке предварительного согласования схем размещения рекламных конструкций и вносимых в них изменений муниципальных образований Иркутской области, утвержденного постановлением Правительства Иркутской области от 12.09.2013г №352-пп и на основании заявлений рекламодателей в Схему размещения рекламных конструкций на территории муниципального образования "Тайшетский район" Иркутской области (далее Схема), утвержденную постановлением администрации муниципального образования «Тайшетский район» от 14 октября 2014 года №2541, внесены изменения в части дополнения мест размещения рекламных конструкций, расположенных:

- Иркутская область, г. Бирюсинск, ул. Парижской Коммуны, в 50 м на восток от перекрестка с ул. Жилгородок;

- Иркутская область, г. Бирюсинск, ул. Советская, в 50 м на юг от дома №21.

Проектирование велось с учетом внешнего архитектурного облика сложившейся застройки г. Бирюсинска, а также с учетом предложений заинтересованных лиц и перспективного плана развития. Схема содержит планы размещения рекламных конструкций с указанием типов и видов рекламных конструкций, площади информационных полей и технических характеристик рекламных конструкций.

Схема представлена ГИС Карта файл проекта sxf и выполнена на цветной картографической основе с использованием материалов соответствующих документов территориального планирования с разметкой рекламных конструкций в Бирюсинском городском поселении - М 1:15000.

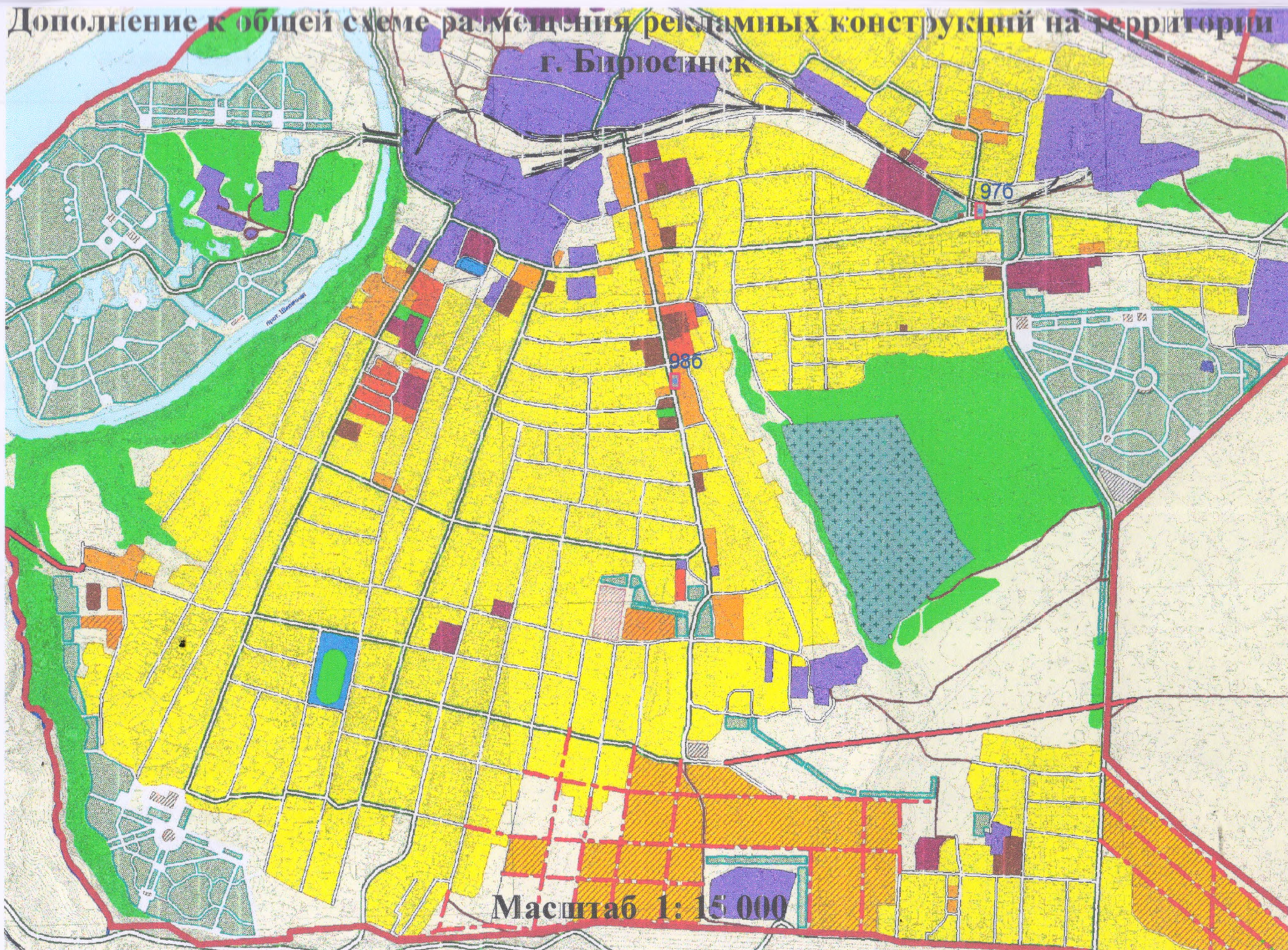
Схема включает в себя установку на территории муниципального образования «Тайшетский район» 2 двухсторонних щитовых рекламных конструкций (билборд). Данные рекламные конструкции соответствуют градостроительным нормам и правилам, требованиям безопасности, техническим требованиям ГОСТ 52044-2003 «Наружная реклама на автомобильных дорогах и территории города и сельских поселений» и нормам пожарной безопасности.

Схемой не предусмотрено размещение рекламных конструкций на земельных участках, зданиях и иных объектах недвижимого имущества, находящихся в государственной собственности Иркутской области и на объектах культурного наследия (памятниках истории и культуры) народов Российской Федерации.

Дополнительный адресный реестр установки и эксплуатации рекламных конструкций

№ п/п	Адрес установки и эксплуатации рекламной конструкции	№ рекламной конструкции по карте	Вид рекламной конструкции	Тип рекламной конструкции	Размер рекламной конструкции	Кол-во сторон рекламной конструкции	Общая площадь информационного поля рекламной конструкции, кв.м.	Собственник или законный владелец имущества, к которому присоединяется рекламная конструкция	Кадастровый номер участка
1	Иркутская область, г. Бирюсинск, ул. Парижской Коммуны, в 50 м на восток от перекрестка с ул. Жилгородок	№ 97 б	билборд	щитовая установка	3000х6000х400, на двух опорах высотой 4,5 м	2	36	муниципальная собственность	-
1	Иркутская область, г. Бирюсинск, ул. Советская, в 50 м на юг от дома №21	№ 98 б	билборд	щитовая установка	3000х6000х400, на двух опорах высотой 4,5 м	2	36	муниципальная собственность	-

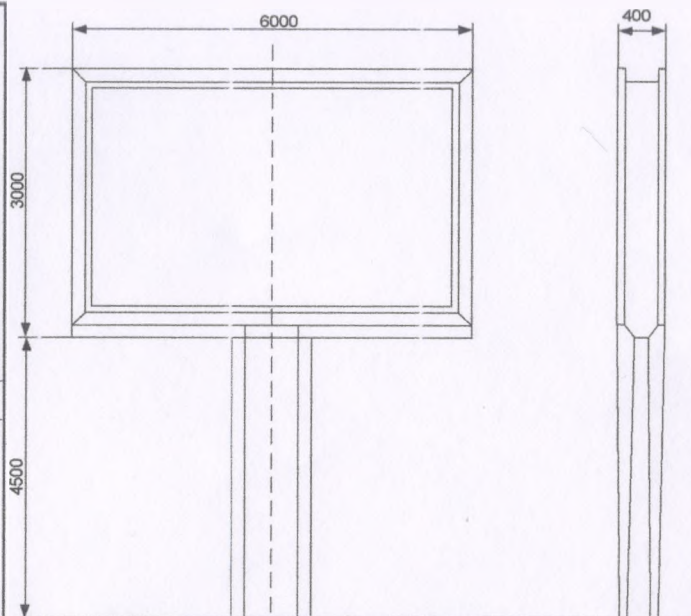
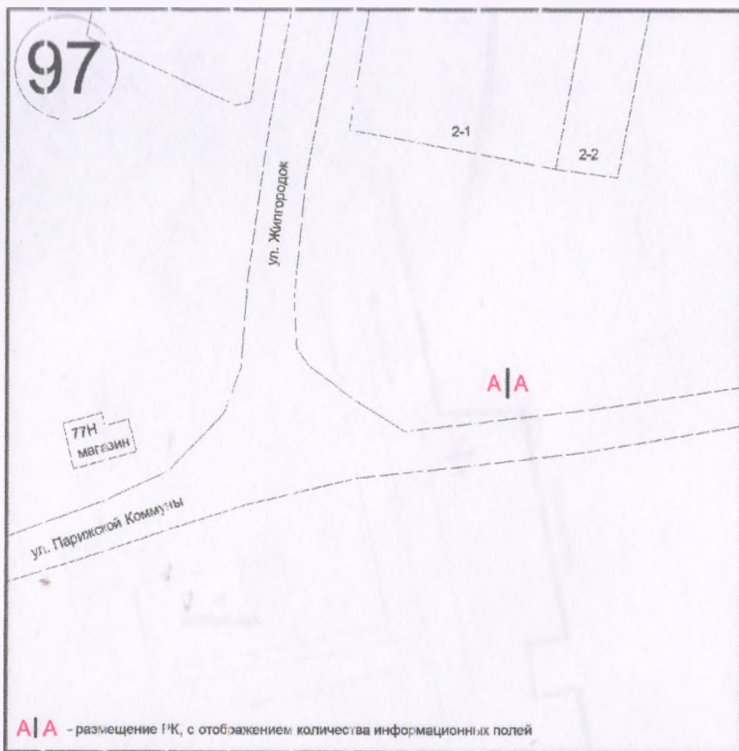
Дополнение к общей схеме размещения рекламных конструкций на территории
г. Бирюсинск



Масштаб 1: 15 000

Схема размещения рекламной конструкции №97б


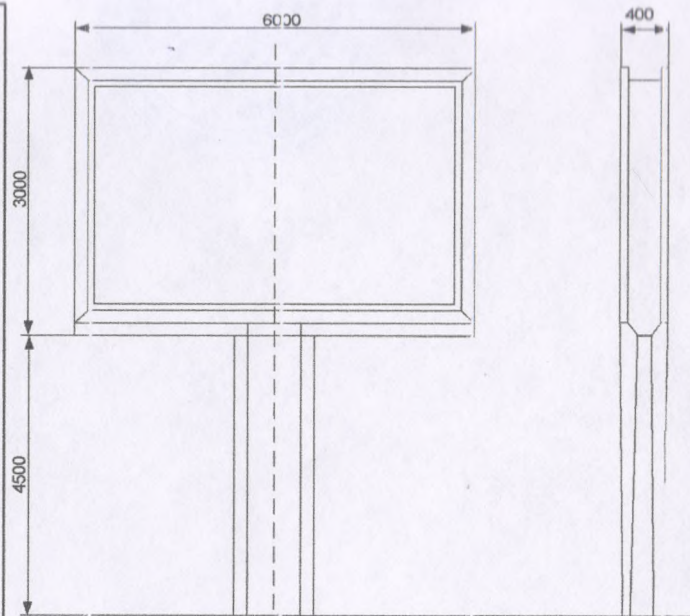
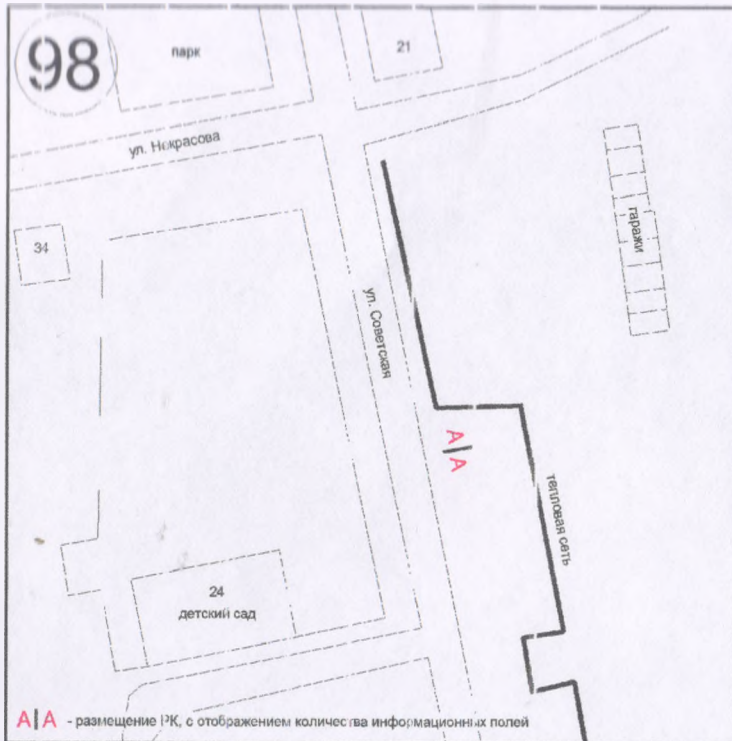
По адресу: Иркутская область, г. Бирюсинск, ул. Парижской Коммуны, в 50 м на восток от перекрестка с ул. Жилгородок



Примечание:

- рекламная конструкция №97б
- билборд (проект.)
- инф. поле. 6м х 3м, 2-сто зонный.
- общ. площадь инфо м. п. с л я = 36 кв. м.
- отдельно стоящая конструкция
- статичная
- размером 6000х3000х400, на 2-х опорах высотой 4.5 м
- основной цвет-серый(RAL-7024)
- фундамент ж/б

Схема размещения рекламной конструкции №986
 По адресу: Иркутская область, г. Бирюсинск, ул. Советская, в 50 м на юг от дома №21



Примечание:

- рекламная конструкция №986
- билборд (проект.)
- инф. поле. 6м x 3м, 2-сто зонный.
- общ. площадь информ. поля = 36 кв. м.
- отдельно стоящая конструкция
- статичная
- размером 6000x3000x400, на 2-х опорах высотой 4.5 м
- основной цвет-серый(RAL-7024)
- фундамент ж/б

