

Филиал публично-правовой компании «Роскадастр» по Иркутской области
полное наименование органа регистрации прав
Выписка из Единого государственного реестра недвижимости об объекте недвижимости




Сведения о характеристиках объекта недвижимости

На основании запроса от 22.10.2024, поступившего на рассмотрение 22.10.2024, сообщаем, что согласно записям Единого государственного реестра недвижимости:

Раздел 1 Лист 1

| | | | |
|---|---|-------------------|--------------------------|
| Земельный участок | | | |
| вид объекта недвижимости | | | |
| Лист № 1 раздела 1 | Всего листов раздела 1: 3 | Всего разделов: 5 | Всего листов выписки: 10 |
| 22.10.2024г. № КУВИ-001/2024-259367675 | | | |
| Кадастровый номер: | 85:01:160602:175 | | |
| Номер кадастрового квартала: | 85:01:160602 | | |
| Дата присвоения кадастрового номера: | 22.11.2016 | | |
| Ранее присвоенный государственный учетный номер: | данные отсутствуют | | |
| Местоположение: | Иркутская область, Аларский район, урочище Шаманово | | |
| Площадь: | 78800 +/- 196 | | |
| Кадастровая стоимость, руб.: | 193848 | | |
| Кадастровые номера расположенных в пределах земельного участка объектов недвижимости: | данные отсутствуют | | |
| Кадастровые номера объектов недвижимости, из которых образован объект недвижимости: | 85:01:000000:38 | | |
| Кадастровые номера образованных объектов недвижимости: | данные отсутствуют | | |
| Категория земель: | Земли сельскохозяйственного назначения | | |
| Виды разрешенного использования: | для сельскохозяйственного производства | | |
| Сведения о кадастровом инженере: | Бухаров Денис Николаевич, дата завершения кадастровых работ: 05.09.2016 | | |
| Сведения о лесах, водных объектах и об иных природных объектах, расположенных в пределах земельного участка: | данные отсутствуют | | |
| Сведения о том, что земельный участок полностью расположен в границах зоны с особыми условиями использования территории, территории объекта культурного наследия, публичного сервитута: | данные отсутствуют | | |
| Сведения о том, что земельный участок расположен в границах особой экономической зоны, территории опережающего развития, зоны территориального развития в Российской Федерации, игровой зоны: | данные отсутствуют | | |

| | | |
|-------------------------------|---|-------------------|
| полное наименование должности |  ДОКУМЕНТ ПОДПИСАН ЭЛЕКТРОННОЙ ПОДПИСЬЮ Сертификат: 009F0BDC181A023B64597F1E2579BEFB50 Владелец: ФЕДЕРАЛЬНАЯ СЛУЖБА ГОСУДАРСТВЕННОЙ РЕГИСТРАЦИИ, КАДАСТРА И КАРТОГРАФИИ Действителен: с 02.08.2024 по 26.10.2025 | инициалы, фамилия |
| | | |
| | | |
| | | |

| | | | |
|--|---------------------------|--|--------------------------|
| Земельный участок | | | |
| вид объекта недвижимости | | | |
| Лист № 2 раздела 1 | Всего листов раздела 1: 3 | Всего разделов: 5 | Всего листов выписки: 10 |
| 22.10.2024г. № КУВИ-001/2024-259367675 | | | |
| Кадастровый номер: | | 85:01:160602:175 | |
| Сведения о том, что земельный участок расположен в границах особо охраняемой природной территории, Байкальской природной территории и ее экологических зон, лесопарковом зеленом поясе, охотничьего угодья, лесничества: | | данные отсутствуют | |
| Сведения о расположении земельного участка и (или) расположенного на нем объекта недвижимости в границах территории, в отношении которой принято решение о резервировании земель для государственных или муниципальных нужд: | | данные отсутствуют | |
| Сведения о результатах проведения государственного земельного надзора: | | <p>Мероприятие: Внеплановая проверка по государственному земельному надзору проведено: Россельхознадзор . Дата окончания проведения мероприятия по государственному земельному надзору: 11.09.2023 Результаты проведенного мероприятия: правонарушение выявлено.</p> <p>Вид выявленного правонарушения: нарушены требования ст. 42 Земельного кодекса РФ, включая площадь нарушения: 78800, признаки выявленного правонарушения: не проведение ИП главой КФХ Герасиным А.В. мероприятий по сохранению земель сельскохозяйственного назначения от захламливания отходами деревообработки на площади 773,18 кв. м, зарастания древесно-кустарниковой растительностью на площади 51808 кв. м . В ходе проведенного мероприятия оформлен Документ, воспроизводящий сведения о выявленном нарушении земельного законодательства Российской Федерации</p> <p>Номер: 25</p> <p>Дата: 11.09.2023 В ходе проведенного мероприятия оформлен Документ, воспроизводящий сведения о выявленном нарушении земельного законодательства Российской Федерации</p> <p>Номер: 25</p> <p>Дата: 11.09.2023 В ходе проведенного мероприятия оформлен Документ, воспроизводящий сведения о выявленном нарушении земельного законодательства Российской Федерации</p> <p>Номер: 16-2023</p> <p>Дата: 23.11.2023 Не устранено</p> | |
| Сведения о расположении земельного участка в границах территории, в отношении которой утвержден проект межевания территории: | | данные отсутствуют | |
| Условный номер земельного участка: | | данные отсутствуют | |



ДОКУМЕНТ ПОДПИСАН
ЭЛЕКТРОННОЙ ПОДПИСЬЮ


Сертификат: 009F0BDC181A023B64597F1E2579BEFB50

Владелец: ФЕДЕРАЛЬНАЯ СЛУЖБА ГОСУДАРСТВЕННОЙ
РЕГИСТРАЦИИ, КАДАСТРА И КАРТОГРАФИИ
Действителен: с 02.08.2024 по 26.10.2025

полное наименование должности


инициалы, фамилия

| | | | |
|---|---------------------------|--|--------------------------|
| Земельный участок | | | |
| вид объекта недвижимости | | | |
| Лист № 3 раздела 1 | Всего листов раздела 1: 3 | Всего разделов: 5 | Всего листов выписки: 10 |
| 22.10.2024г. № КУВИ-001/2024-259367675 | | | |
| Кадастровый номер: | | 85:01:160602:175 | |
| Сведения о принятии акта и (или) заключении договора, предусматривающих предоставление в соответствии с земельным законодательством исполнительным органом государственным органом власти или органом местного самоуправления, находящегося в государственной или муниципальной собственности земельного участка для строительства наемного дома социального использования или наемного дома коммерческого использования: | | данные отсутствуют | |
| Сведения о том, что земельный участок или земельные участки образованы на основании решения об изъятии земельного участка и (или) расположенного на нем объекта недвижимости для государственных или муниципальных нужд: | | данные отсутствуют | |
| Сведения о том, что земельный участок образован из земель или земельного участка, государственная собственность на которые не разграничена: | | данные отсутствуют | |
| Сведения о наличии земельного спора о местоположении границ земельных участков: | | данные отсутствуют | |
| Статус записи об объекте недвижимости: | | Сведения об объекте недвижимости имеют статус "актуальные" | |
| Особые отметки: | | Сведения, необходимые для заполнения раздела: 4 - Сведения о частях земельного участка, отсутствуют. | |
| Получатель выписки: | | Андреева Тамара Сергеевна, действующий(ая) на основании документа "" АДМИНИСТРАЦИЯ МУНИЦИПАЛЬНОГО ОБРАЗОВАНИЯ "ТАБАРСУК" | |

| | | |
|-------------------------------|---|-------------------|
| полное наименование должности |  ДОКУМЕНТ ПОДПИСАН ЭЛЕКТРОННОЙ ПОДПИСЬЮ Сертификат: 009F0BDC181A023B64597F1E2579BEFB50 Владелец: ФЕДЕРАЛЬНАЯ СЛУЖБА ГОСУДАРСТВЕННОЙ РЕГИСТРАЦИИ, КАДАСТРА И КАРТОГРАФИИ Действителен: с 02.08.2024 по 26.10.2025 | инициалы, фамилия |
| | | |
| | | |

Выписка из Единого государственного реестра недвижимости об объекте недвижимости
Сведения о зарегистрированных правах

| | | | |
|--|--|---------------------------|--|
| Земельный участок | | | |
| вид объекта недвижимости | | | |
| Лист № 1 раздела 2 | | Всего листов раздела 2: 2 | Всего разделов: 5 |
| Всего листов выписки: 10 | | | |
| 22.10.2024г. № КУВИ-001/2024-259367675 | | | |
| Кадастровый номер: | | 85:01:160602:175 | |
| 1 | Правообладатель (правообладатели): | 1.1 | Герасин Андрей Валентинович, 10.03.1976, с.Табарсук Аларского р-на Иркутской обл., Российская Федерация, СНИЛС 056-300-974 44 Паспорт гражданина Российской Федерации серия 25 17 №386468, выдан 13.06.2017, ТП УФМС РОССИИ ПО ИРКУТСКОЙ ОБЛАСТИ В АЛАРСКОМ Р-НЕ gericom76@mail.ru, Иркутская область, Аларский район, с.Табарсук, ул.40 лет Победы, д.9, кв.2 |
| | Сведения о возможности предоставления третьим лицам персональных данных физического лица: | 1.1.1 | данные отсутствуют |
| 2 | Вид, номер, дата и время государственной регистрации права: | 2.1 | Собственность 85:01:160602:175-38/015/2017-1 15.12.2017 14:07:21 |
| 3 | Сведения об осуществлении государственной регистрации сделки, права без необходимого в силу закона согласия третьего лица, органа: | 3.1 | данные отсутствуют |
| 4 | Ограничение прав и обременение объекта недвижимости: | не зарегистрировано | |
| 5 | Договоры участия в долевом строительстве: | не зарегистрировано | |
| 6 | Заявленные в судебном порядке права требования: | данные отсутствуют | |
| 7 | Сведения о возможности предоставления третьим лицам персональных данных физического лица | данные отсутствуют | |
| 8 | Сведения о возражении в отношении зарегистрированного права: | данные отсутствуют | |
| 9 | Сведения о наличии решения об изъятии объекта недвижимости для государственных и муниципальных нужд: | данные отсутствуют | |
| 10 | Сведения о невозможности государственной регистрации без личного участия правообладателя или его законного представителя: | данные отсутствуют | |

| | | |
|-------------------------------|--|-------------------|
| полное наименование должности | <div><p>ДОКУМЕНТ ПОДПИСАН ЭЛЕКТРОННОЙ ПОДПИСЬЮ</p><p>Сертификат: 009F0BDC181A023B64597F1E2579BEFB50</p><p>Владелец: ФЕДЕРАЛЬНАЯ СЛУЖБА ГОСУДАРСТВЕННОЙ РЕГИСТРАЦИИ, КАДАСТРА И КАРТОГРАФИИ</p><p>Действителен: с 02.08.2024 по 26.10.2025</p></div> | инициалы, фамилия |
| | | |
| | | |
| | | |

| | | | |
|--|--|--|--------------------------|
| Земельный участок | | | |
| вид объекта недвижимости | | | |
| Лист № 2 раздела 2 | Всего листов раздела 2: 2 | Всего разделов: 5 | Всего листов выписки: 10 |
| 22.10.2024г. № КУВИ-001/2024-259367675 | | | |
| Кадастровый номер: | | 85:01:160602:175 | |
| 11 | Правопритязания и сведения о наличии поступивших, но не рассмотренных заявлений о проведении государственной регистрации права (перехода, прекращения права), ограничения права или обременения объекта недвижимости, сделки в отношении объекта недвижимости: | отсутствуют | |
| 11 | Сведения о невозможности государственной регистрации перехода, прекращения, ограничения права на земельный участок из земель сельскохозяйственного назначения: | Принято заявление о невозможности государственной регистрации перехода, прекращения, ограничения права на земельный участок из земель сельскохозяйственного назначения или обременения такого земельного участка до завершения рассмотрения судом дела о его изъятии в связи с неиспользованием по целевому назначению или использованием с нарушением законодательства Российской Федерации | |



ДОКУМЕНТ ПОДПИСАН
ЭЛЕКТРОННОЙ ПОДПИСЬЮ

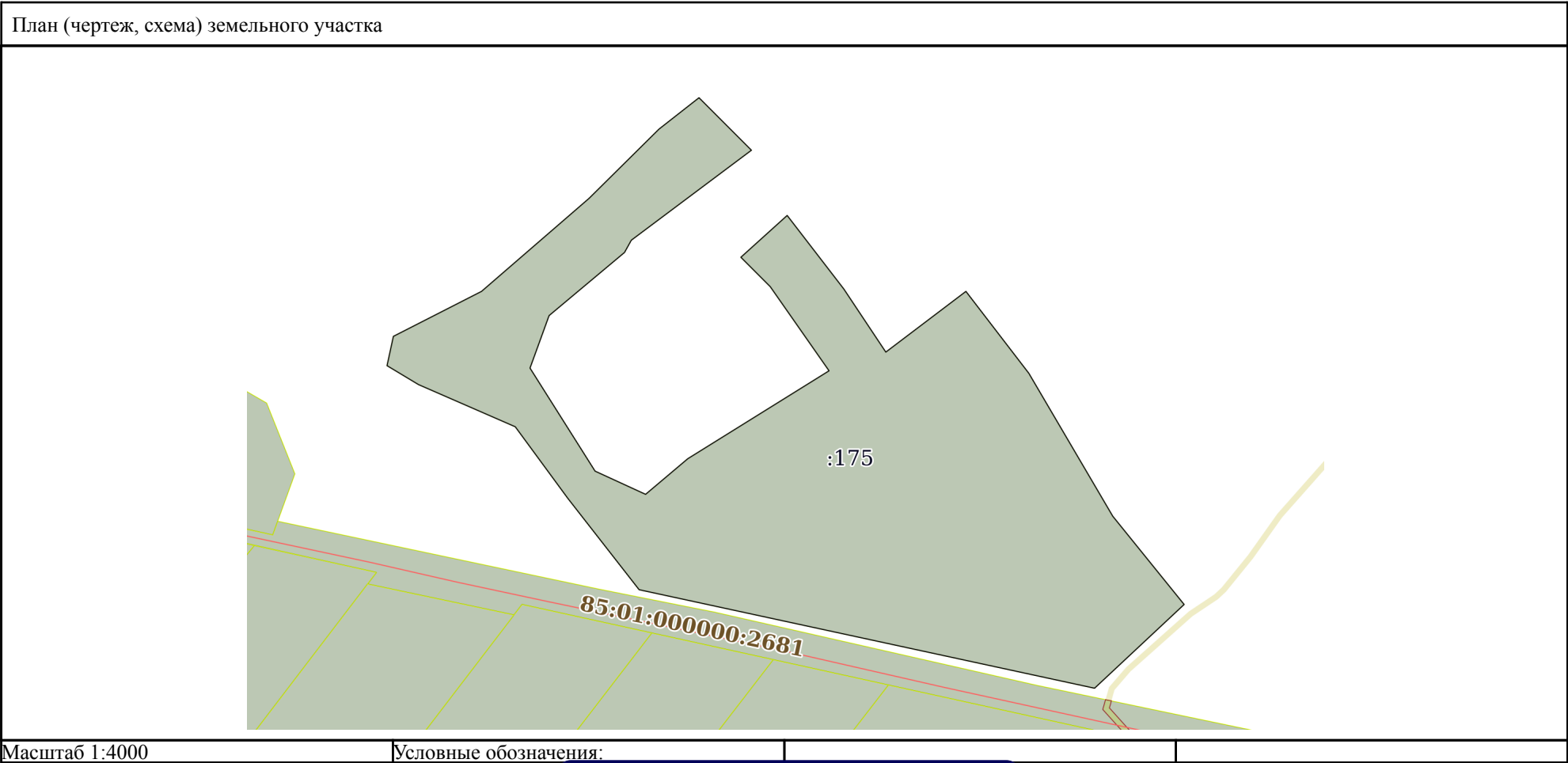
Сертификат: 009F0BDC181A023B64597F1E2579BEFB50
Владелец: ФЕДЕРАЛЬНАЯ СЛУЖБА ГОСУДАРСТВЕННОЙ
РЕГИСТРАЦИИ, КАДАСТРА И КАРТОГРАФИИ
Действителен: с 02.08.2024 по 26.10.2025

полное наименование должности

инициалы, фамилия

Выписка из Единого государственного реестра недвижимости об объекте недвижимости
Описание местоположения земельного участка

| | | | |
|--|---------------------------|-------------------|--------------------------|
| Земельный участок | | | |
| вид объекта недвижимости | | | |
| Лист № 1 раздела 3 | Всего листов раздела 3: 1 | Всего разделов: 5 | Всего листов выписки: 10 |
| 22.10.2024г. № КУВИ-001/2024-259367675 | | | |
| Кадастровый номер: | | 85:01:160602:175 | |




| | | | |
|-------------------------------|--|--|-------------------|
| полное наименование должности | <div><p>ДОКУМЕНТ ПОДПИСАН ЭЛЕКТРОННОЙ ПОДПИСЬЮ</p><p>Сертификат: 009F0BDC181A023B64597F1E2579BEFB50</p><p>Владелец: ФЕДЕРАЛЬНАЯ СЛУЖБА ГОСУДАРСТВЕННОЙ РЕГИСТРАЦИИ, КАДАСТРА И КАРТОГРАФИИ</p><p>Действителен: с 02.08.2024 по 26.10.2025</p></div> | | инициалы, фамилия |
| | | | |
| | | | |
| | | | |


Выписка из Единого государственного реестра недвижимости об объекте недвижимости
Описание местоположения земельного участка

| | | | |
|--|--|-----------------------------|-------------------|
| Земельный участок | | | |
| вид объекта недвижимости | | | |
| Лист № 1 раздела 3.1 | | Всего листов раздела 3.1: 2 | Всего разделов: 5 |
| Всего листов выписки: 10 | | | |
| 22.10.2024г. № КУВИ-001/2024-259367675 | | | |
| Кадастровый номер: | | 85:01:160602:175 | |

| Описание местоположения границ земельного участка | | | | | | | |
|---|-------------|-----------|-------------------|------------------------------|-----------------------------------|-------------------------------------|---|
| № п/п | Номер точки | | Дирекционный угол | Горизонтальное проложение, м | Описание закрепления на местности | Кадастровые номера смежных участков | Сведения об адресах правообладателей смежных земельных участков |
| | начальн ая | конечн ая | | | | | |
| 1 | 2 | 3 | 4 | 5 | 6 | 7 | 8 |
| 1 | 1.1.1 | 1.1.2 | 12°14.6´ | 20.32 | - | данные отсутствуют | данные отсутствуют |
| 2 | 1.1.2 | 1.1.3 | 62°57.2´ | 67.05 | - | данные отсутствуют | данные отсутствуют |
| 3 | 1.1.3 | 1.1.4 | 49°7.4´ | 96.36 | - | данные отсутствуют | данные отсутствуют |
| 4 | 1.1.4 | 1.1.5 | 45°16.4´ | 66.63 | - | данные отсутствуют | данные отсутствуют |
| 5 | 1.1.5 | 1.1.6 | 51°53.2´ | 34.44 | - | данные отсутствуют | данные отсутствуют |
| 6 | 1.1.6 | 1.1.7 | 135°2.9´ | 50.28 | - | данные отсутствуют | данные отсутствуют |
| 7 | 1.1.7 | 1.1.8 | 233°9.2´ | 101.67 | - | данные отсутствуют | данные отсутствуют |
| 8 | 1.1.8 | 1.1.9 | 209°4.3´ | 9.51 | - | данные отсутствуют | данные отсутствуют |
| 9 | 1.1.9 | 1.1.10 | 230°3.5´ | 66.64 | - | данные отсутствуют | данные отсутствуют |
| 10 | 1.1.10 | 1.1.11 | 199°57.5´ | 28.65 | - | данные отсутствуют | данные отсутствуют |
| 11 | 1.1.11 | 1.1.12 | 199°59.6´ | 9.18 | - | данные отсутствуют | данные отсутствуют |
| 12 | 1.1.12 | 1.1.13 | 147°44.2´ | 82.56 | - | данные отсутствуют | данные отсутствуют |
| 13 | 1.1.13 | 1.1.14 | 114°41.2´ | 37.66 | - | данные отсутствуют | данные отсутствуют |
| 14 | 1.1.14 | 1.1.15 | 49°48.8´ | 37.41 | - | данные отсутствуют | данные отсутствуют |
| 15 | 1.1.15 | 1.1.16 | 58°5.9´ | 112.7 | - | данные отсутствуют | данные отсутствуют |
| 16 | 1.1.16 | 1.1.17 | 325°3.6´ | 69.55 | - | данные отсутствуют | данные отсутствуют |
| 17 | 1.1.17 | 1.1.18 | 315°1.7´ | 28.16 | - | данные отсутствуют | данные отсутствуют |
| 18 | 1.1.18 | 1.1.19 | 47°54.3´ | 42.28 | - | данные отсутствуют | данные отсутствуют |
| 19 | 1.1.19 | 1.1.20 | 142°24.2´ | 62.89 | - | данные отсутствуют | данные отсутствуют |
| 20 | 1.1.20 | 1.1.21 | 146°21.8´ | 51.36 | - | данные отсутствуют | данные отсутствуют |
| 21 | 1.1.21 | 1.1.22 | 52°49.9´ | 68.09 | - | данные отсутствуют | данные отсутствуют |
| 22 | 1.1.22 | 1.1.23 | 142°28.9´ | 70 | - | данные отсутствуют | данные отсутствуют |

| | | | |
|-------------------------------|---|--|-------------------|
| полное наименование должности |  | ДОКУМЕНТ ПОДПИСАН | инициалы, фамилия |
| | | ЭЛЕКТРОННОЙ ПОДПИСЬЮ | |
| | | Сертификат: 009F0BDC181A023B64597F1E2579BEFB50 | |
| | | Владелец: ФЕДЕРАЛЬНАЯ СЛУЖБА ГОСУДАРСТВЕННОЙ | |
| | | РЕГИСТРАЦИИ, КАДАСТРА И КАРТОГРАФИИ | |
| | Действителен: с 02.08.2024 по 26.10.2025 | | |


| | | | | | | | |
|--|--------|--------|-----------|-----------------------------|---|--------------------|--------------------------|
| Земельный участок | | | | | | | |
| вид объекта недвижимости | | | | | | | |
| Лист № 2 раздела 3.1 | | | | Всего листов раздела 3.1: 2 | | Всего разделов: 5 | Всего листов выписки: 10 |
| 22.10.2024г. № КУВИ-001/2024-259367675 | | | | | | | |
| Кадастровый номер: | | | | 85:01:160602:175 | | | |
| 1 | 2 | 3 | 4 | 5 | 6 | 7 | 8 |
| 23 | 1.1.23 | 1.1.24 | 149°35.2` | 112.28 | - | данные отсутствуют | данные отсутствуют |
| 24 | 1.1.24 | 1.1.25 | 141°3.2` | 76.9 | - | данные отсутствуют | данные отсутствуют |
| 25 | 1.1.25 | 1.1.26 | 226°54.7` | 83.07 | - | данные отсутствуют | данные отсутствуют |
| 26 | 1.1.26 | 1.1.27 | 282°12.5` | 315.65 | - | данные отсутствуют | данные отсутствуют |
| 27 | 1.1.27 | 1.1.28 | 322°2.6` | 78.59 | - | данные отсутствуют | данные отсутствуют |
| 28 | 1.1.28 | 1.1.29 | 323°43.5` | 60.09 | - | данные отсутствуют | данные отсутствуют |
| 29 | 1.1.29 | 1.1.30 | 293°33.7` | 71.5 | - | данные отсутствуют | данные отсутствуют |
| 30 | 1.1.30 | 1.1.1 | 301°1.6` | 24.89 | - | данные отсутствуют | данные отсутствуют |

| | | | |
|---|--|-------------------|--|
| <div><div><div>ДОКУМЕНТ ПОДПИСАН ЭЛЕКТРОННОЙ ПОДПИСЬЮ</div><div>Сертификат: 009F0BDC181A023B64597F1E2579BEFB50 Владелец: ФЕДЕРАЛЬНАЯ СЛУЖБА ГОСУДАРСТВЕННОЙ РЕГИСТРАЦИИ, КАДАСТРА И КАРТОГРАФИИ Действителен: с 02.08.2024 по 26.10.2025</div></div></div> | | | |
| полное наименование должности | | инициалы, фамилия | |

Выписка из Единого государственного реестра недвижимости об объекте недвижимости
Описание местоположения земельного участка


| | | | |
|--|-----------------------------|-------------------|--------------------------|
| Земельный участок | | | |
| вид объекта недвижимости | | | |
| Лист № 1 раздела 3.2 | Всего листов раздела 3.2: 2 | Всего разделов: 5 | Всего листов выписки: 10 |
| 22.10.2024г. № КУВИ-001/2024-259367675 | | | |
| Кадастровый номер: | | 85:01:160602:175 | |

| Сведения о характерных точках границы земельного участка | | | | |
|--|---------------|------------|-----------------------------------|---|
| Система координат МСК-38, зона 3 | | | | |
| Номер точки | Координаты, м | | Описание закрепления на местности | Средняя квадратичная погрешность определения координат характерных точек границ земельного участка, м |
| | X | Y | | |
| 1 | 2 | 3 | 4 | 5 |
| 1 | 512056.08 | 3240205.67 | - | 0.2 |
| 2 | 512075.94 | 3240209.98 | - | 0.2 |
| 3 | 512106.43 | 3240269.7 | - | 0.2 |
| 4 | 512169.49 | 3240342.56 | - | 0.2 |
| 5 | 512216.38 | 3240389.9 | - | 0.2 |
| 6 | 512237.64 | 3240417 | - | 0.2 |
| 7 | 512202.06 | 3240452.52 | - | 0.2 |
| 8 | 512141.09 | 3240371.16 | - | 0.2 |
| 9 | 512132.78 | 3240366.54 | - | 0.2 |
| 10 | 512090 | 3240315.45 | - | 0.2 |
| 11 | 512063.07 | 3240305.67 | - | 0.2 |
| 12 | 512054.44 | 3240302.53 | - | 0.2 |
| 13 | 511984.63 | 3240346.6 | - | 0.2 |
| 14 | 511968.9 | 3240380.82 | - | 0.2 |
| 15 | 511993.04 | 3240409.4 | - | 0.2 |
| 16 | 512052.6 | 3240505.08 | - | 0.2 |
| 17 | 512109.61 | 3240465.25 | - | 0.2 |
| 18 | 512129.53 | 3240445.35 | - | 0.2 |
| 19 | 512157.87 | 3240476.72 | - | 0.2 |
| 20 | 512108.04 | 3240515.09 | - | 0.2 |
| 21 | 512065.28 | 3240543.54 | - | 0.2 |
| 22 | 512106.42 | 3240597.8 | - | 0.2 |

| | | |
|-------------------------------|--|-------------------|
| полное наименование должности | <div><div>ДОКУМЕНТ ПОДПИСАН ЭЛЕКТРОННОЙ ПОДПИСЬЮ</div><div>Сертификат: 009F0BDC181A023B64597F1E2579BEFB50</div><div>Владелец: ФЕДЕРАЛЬНАЯ СЛУЖБА ГОСУДАРСТВЕННОЙ РЕГИСТРАЦИИ, КАДАСТРА И КАРТОГРАФИИ</div><div>Действителен: с 02.08.2024 по 26.10.2025</div></div> | инициалы, фамилия |
| | | |
| | | |

| | | | |
|--|-----------------------------|-------------------|--------------------------|
| Земельный участок | | | |
| вид объекта недвижимости | | | |
| Лист № 2 раздела 3.2 | Всего листов раздела 3.2: 2 | Всего разделов: 5 | Всего листов выписки: 10 |
| 22.10.2024г. № КУВИ-001/2024-259367675 | | | |
| Кадастровый номер: | | 85:01:160602:175 | |

| | | | | |
|----|-----------|------------|---|-----|
| 1 | 2 | 3 | 4 | 5 |
| 23 | 512050.9 | 3240640.43 | - | 0.2 |
| 24 | 511954.07 | 3240697.27 | - | 0.2 |
| 25 | 511894.26 | 3240745.61 | - | 0.2 |
| 26 | 511837.51 | 3240684.94 | - | 0.2 |
| 27 | 511904.26 | 3240376.43 | - | 0.2 |
| 28 | 511966.23 | 3240328.09 | - | 0.2 |
| 29 | 512014.67 | 3240292.54 | - | 0.2 |
| 30 | 512043.25 | 3240227 | - | 0.2 |
| 1 | 512056.08 | 3240205.67 | - | 0.2 |

| | | | |
|-------------------------------|--|---|--|
| | |  ДОКУМЕНТ ПОДПИСАН ЭЛЕКТРОННОЙ ПОДПИСЬЮ Сертификат: 009F0BDC181A023B64597F1E2579BEFB50 Владелец: ФЕДЕРАЛЬНАЯ СЛУЖБА ГОСУДАРСТВЕННОЙ РЕГИСТРАЦИИ, КАДАСТРА И КАРТОГРАФИИ Действителен: с 02.08.2024 по 26.10.2025 | |
| | | | |
| полное наименование должности | | инициалы, фамилия | |