



РОССИЙСКАЯ ФЕДЕРАЦИЯ

ИРКУТСКАЯ ОБЛАСТЬ

КИРЕНСКИЙ МУНИЦИПАЛЬНЫЙ РАЙОН

АДМИНИСТРАЦИЯ

ПОСТАНОВЛЕНИЕ

от 21 июля 2022 года

№ 434

г. Киренск


Об утверждении схемы расположения земельного участка

В соответствии со ст. 11.10 Земельного Кодекса Российской Федерации от 25.10.2001 г. № 136-ФЗ, Федеральным законом от 24.07.2007г. №221-ФЗ «О государственном кадастре недвижимости», пунктом 2 статьи 3.3. Федерального закона от 25.10.2001г. №137-ФЗ «О введении в действие Земельного кодекса Российской Федерации», приказом Министерства экономического развития Российской Федерации от 27.11.2014г. №762 «Об утверждении требований к подготовке схемы расположения земельного участка на кадастровом плане территории», Уставом муниципального образования Киренский район, рассмотрев представленные документы: заявление Германа С.Т., схему земельного участка от 24.06.2021г., согласование от Министерства лесного комплекса Иркутской области от 21.07.2022г.,

ПОСТАНОВЛЯЕТ:

1. Утвердить схему расположения земельного участка на кадастровом плане территории из земель сельскохозяйственного назначения, расположенного по адресу: Иркутская область, Киренский район, Криволукское муниципальное образование, в 1170 метрах северо-восточнее с. Кривая Лука, общей площадью 252047 кв.м., разрешенное использование: сенокошение.
2. Срок действия настоящего постановления два года со дня подписания настоящего постановления.
3. Схему расположения земельного участка на кадастровом плане территории разместить на официальном сайте Росреестра: www.rosreestr.ru в разделе «Кадастровый учет – XML-схемы», в срок не более пяти рабочих дней.

Мэр района




К.В. Свистелин

Герман

УТВЕРЖДЕ
Постановлением администрации
Киренского муниципального района
№ от " " 2022г

Схема расположения земельного участка на кадастровом плане






Площадь земельного участка: 252047 м²



Масштаб 1:10000

№.№ точек гранц	Координаты, м	
	X	Y
1	2	3
n1	978034.23	5178508.95
n2	977973.73	5178722.43
n3	977896.9	5178950.73
n4	977851.59	5179076.32
n5	977569.89	5179470.06
n6	977371.96	5179657.03
n7	977207.09	5179794.55
n8	977183.67	5179766.35
n9	977344.67	5179617.44
n10	977280.3	5179531.01
n11	977046.2	5179712.3
n12	976999.14	5179627.78
n13	977527.28	5179209.75
n14	977906.01	5178693.78
n15	977994.68	5178410.65
n1	978034.23	5178508.95

Условные обозначения:

-  - проектные границы земельного участка
-  - граница кадастрового квартала
-  - ранее учтенный земельный участок
-  - точка границы, сведения о которой позволяют однозначно определить её положение на местности
-  - точка границы, сведения о которой не позволяют однозначно определить её положение на местности
- l - ранее определенная точка
- n1 - вновь определенная точка