

ОПИСАНИЕ МЕСТОПОЛОЖЕНИЯ ГРАНИЦ

Публичный сервитут в целях размещения магистрального газопровода "Сила Сибири". Участок "Ковыкта - Чайнда" на территории Киренского района Иркутской области

(наименование объекта, местоположение границ которого описано (далее - объект))

Сведения об объекте		
№ п/п	Характеристики объекта	Описание характеристик
1	2	3
1	Местоположение объекта	Иркутская область, Киренский р-н
2	Площадь объекта ± величина погрешности определения площади ($P \pm \Delta P$), м ²	21018753 ± 80231
3	Иные характеристики объекта	<p>1. Публичный сервитут магистрального газопровода "Сила Сибири" на участке "Ковыкта - Чайнда" сформирован в соответствии с документацией по планировке территории, утвержденной Приказом Министерства энергетики Российской Федерации № 1458 от 27.12.2019 года.</p> <p>3. Обременение земельного участка публичным сервитутом не лишает правообладателя такого земельного участка прав владения, пользования и (или) распоряжения таким земельным участком. Переход прав на земельный участок, обремененный публичным сервитутом, предоставление обремененного публичным сервитутом земельного участка, находящегося в государственной или муниципальной собственности, гражданам или юридическим лицам не являются основанием для прекращения публичного сервитута и (или) изменения условий его осуществления.</p>

Сведения о местоположении границ объекта					
1. Система координат МСК-38, зона 5					
2. Сведения о характерных точках границ объекта					
Обозначение характерных точек границ	Координаты, м		Метод определения координат характерной точки	Средняя квадратическая погрешность положения характерной точки (Mt), м	Описание обозначения точки на местности (при наличии)
	X	Y			
1	2	3	4	5	6
1	946919.63	5164834.42	Аналитический метод	5	-
2	946920.76	5164834.41	Аналитический метод	5	-
3	946921.84	5164834.08	Аналитический метод	5	-
4	946922.79	5164833.47	Аналитический метод	5	-
5	946923.53	5164832.61	Аналитический метод	5	-
6	946931.62	5164819.98	Аналитический метод	5	-
7	946931.62	5164819.97	Аналитический метод	5	-
8	946933.80	5164816.57	Аналитический метод	5	-
9	946933.80	5164816.56	Аналитический метод	5	-
10	946942.74	5164802.61	Аналитический метод	5	-
11	946942.74	5164802.60	Аналитический метод	5	-
12	946975.34	5164752.47	Аналитический метод	5	-
13	947769.51	5163511.97	Аналитический метод	5	-
14	947769.51	5163511.96	Аналитический метод	5	-
15	947779.95	5163495.67	Аналитический метод	5	-
16	947780.30	5163495.11	Аналитический метод	5	-

Сведения о местоположении границ объекта

1. Система координат МСК-38, зона 5

2. Сведения о характерных точках границ объекта

Обозначение характерных точек границ	Координаты, м		Метод определения координат характерной точки	Средняя квадратическая погрешность положения характерной точки (Mt), м	Описание обозначения точки на местности (при наличии)
	X	Y			
17	948247.76	5162764.92	Аналитический метод	5	-
18	948388.51	5162738.85	Аналитический метод	5	-
19	948388.51	5162738.86	Аналитический метод	5	-
20	948393.88	5162737.87	Аналитический метод	5	-
21	948393.89	5162737.87	Аналитический метод	5	-
22	949603.66	5162513.90	Аналитический метод	5	-
23	949893.68	5162460.21	Аналитический метод	5	-
24	949895.93	5162472.34	Аналитический метод	5	-
25	949925.42	5162466.88	Аналитический метод	5	-
26	949923.17	5162454.75	Аналитический метод	5	-
27	951716.17	5162122.83	Аналитический метод	5	-
28	951716.17	5162122.82	Аналитический метод	5	-
29	951762.34	5162114.28	Аналитический метод	5	-
30	951763.40	5162113.92	Аналитический метод	5	-
31	951764.32	5162113.29	Аналитический метод	5	-
32	952441.79	5161492.63	Аналитический метод	5	-
33	952479.58	5161533.61	Аналитический метод	5	-
34	952482.06	5161527.40	Аналитический метод	5	-
35	952484.25	5161521.08	Аналитический метод	5	-
36	952486.13	5161514.66	Аналитический метод	5	-
37	952487.70	5161508.17	Аналитический метод	5	-
38	952488.97	5161501.60	Аналитический метод	5	-
39	952641.84	5161361.56	Аналитический метод	5	-
40	952650.85	5161353.66	Аналитический метод	5	-
41	952660.19	5161346.15	Аналитический метод	5	-
42	952669.83	5161339.03	Аналитический метод	5	-
43	952679.77	5161332.34	Аналитический метод	5	-
44	952689.98	5161326.06	Аналитический метод	5	-
45	952700.45	5161320.23	Аналитический метод	5	-
46	952711.16	5161314.84	Аналитический метод	5	-
47	952828.86	5161261.77	Аналитический метод	5	-
48	952828.82	5161261.42	Аналитический метод	5	-
49	952828.86	5161261.74	Аналитический метод	5	-
50	952942.59	5161210.49	Аналитический метод	5	-
51	952949.87	5161209.14	Аналитический метод	5	-
52	952984.18	5161194.10	Аналитический метод	5	-
53	953012.78	5161180.90	Аналитический метод	5	-
54	953017.27	5161179.04	Аналитический метод	5	-
55	953041.21	5161169.10	Аналитический метод	5	-
56	953063.31	5161160.19	Аналитический метод	5	-
57	953077.26	5161155.10	Аналитический метод	5	-
58	953095.26	5161160.22	Аналитический метод	5	-
59	953097.56	5161160.60	Аналитический метод	5	-
60	953101.87	5161160.91	Аналитический метод	5	-
61	953107.04	5161160.58	Аналитический метод	5	-
62	953110.19	5161159.99	Аналитический метод	5	-
63	953114.09	5161158.83	Аналитический метод	5	-

Сведения о местоположении границ объекта

1. Система координат МСК-38, зона 5

2. Сведения о характерных точках границ объекта

Обозначение характерных точек границ	Координаты, м		Метод определения координат характерной точки	Средняя квадратическая погрешность положения характерной точки (Mt), м	Описание обозначения точки на местности (при наличии)
	X	Y			
64	953117.83	5161157.23	Аналитический метод	5	-
65	953121.21	5161155.29	Аналитический метод	5	-
66	953124.36	5161152.99	Аналитический метод	5	-
67	953126.62	5161150.97	Аналитический метод	5	-
68	953128.69	5161148.76	Аналитический метод	5	-
69	953130.58	5161146.35	Аналитический метод	5	-
70	953132.26	5161143.78	Аналитический метод	5	-
71	953143.94	5161120.06	Аналитический метод	5	-
72	953161.03	5161113.42	Аналитический метод	5	-
73	953168.45	5161113.71	Аналитический метод	5	-
74	953187.02	5161106.56	Аналитический метод	5	-
75	953319.27	5161062.52	Аналитический метод	5	-
76	953322.41	5161059.80	Аналитический метод	5	-
77	953360.30	5161047.30	Аналитический метод	5	-
78	953390.42	5161035.58	Аналитический метод	5	-
79	953443.50	5161011.66	Аналитический метод	5	-
80	953450.42	5161008.37	Аналитический метод	5	-
81	953455.63	5161005.59	Аналитический метод	5	-
82	953459.90	5161003.01	Аналитический метод	5	-
83	953464.19	5161000.03	Аналитический метод	5	-
84	953467.37	5160997.48	Аналитический метод	5	-
85	953470.47	5160994.65	Аналитический метод	5	-
86	953473.46	5160991.51	Аналитический метод	5	-
87	953476.26	5160988.03	Аналитический метод	5	-
88	953478.83	5160984.20	Аналитический метод	5	-
89	953480.77	5160980.70	Аналитический метод	5	-
90	953484.13	5160971.84	Аналитический метод	5	-
91	953484.68	5160969.46	Аналитический метод	5	-
92	953485.45	5160964.87	Аналитический метод	5	-
93	953485.78	5160960.37	Аналитический метод	5	-
94	953485.75	5160955.99	Аналитический метод	5	-
95	953485.39	5160951.76	Аналитический метод	5	-
96	953484.76	5160947.69	Аналитический метод	5	-
97	953484.19	5160945.33	Аналитический метод	5	-
98	953484.28	5160945.29	Аналитический метод	5	-
99	953484.23	5160945.07	Аналитический метод	5	-
100	953483.93	5160943.79	Аналитический метод	5	-
101	953483.61	5160942.54	Аналитический метод	5	-
102	953483.27	5160941.30	Аналитический метод	5	-
103	953482.92	5160940.08	Аналитический метод	5	-
104	953482.55	5160938.88	Аналитический метод	5	-
105	953482.18	5160937.70	Аналитический метод	5	-
106	953481.79	5160936.53	Аналитический метод	5	-
107	953481.71	5160936.31	Аналитический метод	5	-
108	953512.11	5160922.61	Аналитический метод	5	-
109	953512.13	5160922.60	Аналитический метод	5	-
110	953515.49	5160924.76	Аналитический метод	5	-

Сведения о местоположении границ объекта

1. Система координат МСК-38, зона 5

2. Сведения о характерных точках границ объекта

Обозначение характерных точек границ	Координаты, м		Метод определения координат характерной точки	Средняя квадратическая погрешность положения характерной точки (Mt), м	Описание обозначения точки на местности (при наличии)
	X	Y			
111	953520.07	5160927.07	Аналитический метод	5	-
112	953524.86	5160928.89	Аналитический метод	5	-
113	953529.82	5160930.19	Аналитический метод	5	-
114	953534.89	5160930.97	Аналитический метод	5	-
115	953540.01	5160931.22	Аналитический метод	5	-
116	953545.13	5160930.93	Аналитический метод	5	-
117	953550.19	5160930.11	Аналитический метод	5	-
118	953555.14	5160928.76	Аналитический метод	5	-
119	953559.92	5160926.90	Аналитический метод	5	-
120	953587.27	5160914.59	Аналитический метод	5	-
121	953591.83	5160912.24	Аналитический метод	5	-
122	953596.12	5160909.43	Аналитический метод	5	-
123	953600.09	5160906.19	Аналитический метод	5	-
124	953603.70	5160902.55	Аналитический метод	5	-
125	953606.91	5160898.55	Аналитический метод	5	-
126	953609.69	5160894.23	Аналитический метод	5	-
127	953612.00	5160889.66	Аналитический метод	5	-
128	953613.81	5160884.86	Аналитический метод	5	-
129	953615.12	5160879.90	Аналитический метод	5	-
130	953615.90	5160874.83	Аналитический метод	5	-
131	953615.96	5160873.68	Аналитический метод	5	-
132	953623.89	5160870.11	Аналитический метод	5	-
133	953626.82	5160870.80	Аналитический метод	5	-
134	953631.00	5160870.67	Аналитический метод	5	-
135	953635.00	5160869.47	Аналитический метод	5	-
136	953653.23	5160861.26	Аналитический метод	5	-
137	953656.78	5160859.07	Аналитический метод	5	-
138	953659.64	5160856.03	Аналитический метод	5	-
139	953661.62	5160852.35	Аналитический метод	5	-
140	953669.28	5160832.14	Аналитический метод	5	-
141	953743.15	5160798.86	Аналитический метод	5	-
142	953743.17	5160798.85	Аналитический метод	5	-
143	953746.83	5160797.21	Аналитический метод	5	-
144	953746.83	5160797.20	Аналитический метод	5	-
145	953952.92	5160704.30	Аналитический метод	5	-
146	953952.93	5160704.35	Аналитический метод	5	-
147	953957.25	5160702.40	Аналитический метод	5	-
148	953957.26	5160702.40	Аналитический метод	5	-
149	954101.10	5160637.59	Аналитический метод	5	-
150	954101.24	5160637.52	Аналитический метод	5	-
151	954103.74	5160641.06	Аналитический метод	5	-
152	954104.85	5160643.61	Аналитический метод	5	-
153	954113.31	5160639.80	Аналитический метод	5	-
154	954455.39	5160485.81	Аналитический метод	5	-
155	954430.99	5160446.35	Аналитический метод	5	-
156	954293.37	5160508.29	Аналитический метод	5	-
157	954290.88	5160502.78	Аналитический метод	5	-

Сведения о местоположении границ объекта					
1. Система координат МСК-38, зона 5					
2. Сведения о характерных точках границ объекта					
Обозначение характерных точек границ	Координаты, м		Метод определения координат характерной точки	Средняя квадратическая погрешность положения характерной точки (Mt), м	Описание обозначения точки на местности (при наличии)
	X	Y			
158	954297.43	5160499.82	Аналитический метод	5	-
159	954297.83	5160499.54	Аналитический метод	5	-
160	954298.40	5160498.92	Аналитический метод	5	-
161	954298.67	5160498.45	Аналитический метод	5	-
162	954298.93	5160497.67	Аналитический метод	5	-
163	954298.97	5160496.90	Аналитический метод	5	-
164	954298.93	5160496.55	Аналитический метод	5	-
165	954298.74	5160495.89	Аналитический метод	5	-
166	954293.04	5160483.29	Аналитический метод	5	-
167	954292.83	5160482.93	Аналитический метод	5	-
168	954292.38	5160482.38	Аналитический метод	5	-
169	954291.88	5160481.99	Аналитический метод	5	-
170	954291.29	5160481.70	Аналитический метод	5	-
171	954290.79	5160481.57	Аналитический метод	5	-
172	954289.96	5160481.52	Аналитический метод	5	-
173	954289.34	5160481.63	Аналитический метод	5	-
174	954288.67	5160481.87	Аналитический метод	5	-
175	954253.92	5160497.63	Аналитический метод	5	-
176	954253.22	5160497.98	Аналитический метод	5	-
177	954252.73	5160498.39	Аналитический метод	5	-
178	954252.24	5160499.04	Аналитический метод	5	-
179	954251.96	5160499.72	Аналитический метод	5	-
180	954251.84	5160500.52	Аналитический метод	5	-
181	954251.91	5160501.25	Аналитический метод	5	-
182	954257.65	5160514.10	Аналитический метод	5	-
183	954257.95	5160514.70	Аналитический метод	5	-
184	954258.34	5160515.21	Аналитический метод	5	-
185	954258.90	5160515.68	Аналитический метод	5	-
186	954259.56	5160516.00	Аналитический метод	5	-
187	954260.18	5160516.15	Аналитический метод	5	-
188	954260.76	5160516.18	Аналитический метод	5	-
189	954261.53	5160516.05	Аналитический метод	5	-
190	954262.14	5160515.79	Аналитический метод	5	-
191	954268.12	5160513.08	Аналитический метод	5	-
192	954270.60	5160518.54	Аналитический метод	5	-
193	954094.41	5160597.86	Аналитический метод	5	-
194	954078.39	5160605.08	Аналитический метод	5	-
195	954082.49	5160610.89	Аналитический метод	5	-
196	954082.48	5160610.89	Аналитический метод	5	-
197	953918.10	5160684.95	Аналитический метод	5	-
198	953660.93	5160800.81	Аналитический метод	5	-
199	953650.10	5160805.68	Аналитический метод	5	-
200	953646.55	5160807.88	Аналитический метод	5	-
201	953643.69	5160810.92	Аналитический метод	5	-
202	953641.71	5160814.60	Аналитический метод	5	-
203	953640.42	5160818.01	Аналитический метод	5	-
204	953640.41	5160818.02	Аналитический метод	5	-

Сведения о местоположении границ объекта

1. Система координат МСК-38, зона 5

2. Сведения о характерных точках границ объекта

Обозначение характерных точек границ	Координаты, м		Метод определения координат характерной точки	Средняя квадратическая погрешность положения характерной точки (Mt), м	Описание обозначения точки на местности (при наличии)
	X	Y			
205	953638.41	5160823.30	Аналитический метод	5	-
206	953638.42	5160823.30	Аналитический метод	5	-
207	953638.29	5160823.65	Аналитический метод	5	-
208	953616.76	5160833.36	Аналитический метод	5	-
209	953616.38	5160833.21	Аналитический метод	5	-
210	953611.10	5160831.22	Аналитический метод	5	-
211	953611.11	5160831.21	Аналитический метод	5	-
212	953607.70	5160829.92	Аналитический метод	5	-
213	953602.48	5160829.00	Аналитический метод	5	-
214	953573.94	5160765.62	Аналитический метод	5	-
215	953598.56	5160754.53	Аналитический метод	5	-
216	953602.12	5160752.33	Аналитический метод	5	-
217	953604.98	5160749.29	Аналитический метод	5	-
218	953606.95	5160745.61	Аналитический метод	5	-
219	953612.10	5160732.03	Аналитический метод	5	-
220	953627.40	5160725.13	Аналитический метод	5	-
221	953640.98	5160730.28	Аналитический метод	5	-
222	953645.05	5160731.24	Аналитический метод	5	-
223	953649.22	5160731.11	Аналитический метод	5	-
224	953653.22	5160729.91	Аналитический метод	5	-
225	953818.42	5160655.47	Аналитический метод	5	-
226	954028.00	5160560.58	Аналитический метод	5	-
227	954041.67	5160554.84	Аналитический метод	5	-
228	954041.68	5160554.84	Аналитический метод	5	-
229	954045.79	5160560.13	Аналитический метод	5	-
230	954405.38	5160398.26	Аналитический метод	5	-
231	954384.02	5160357.44	Аналитический метод	5	-
232	954251.71	5160416.99	Аналитический метод	5	-
233	954249.19	5160411.40	Аналитический метод	5	-
234	954255.72	5160408.41	Аналитический метод	5	-
235	954256.12	5160408.14	Аналитический метод	5	-
236	954256.69	5160407.52	Аналитический метод	5	-
237	954256.97	5160407.05	Аналитический метод	5	-
238	954257.22	5160406.27	Аналитический метод	5	-
239	954257.27	5160405.50	Аналитический метод	5	-
240	954257.22	5160405.14	Аналитический метод	5	-
241	954256.98	5160404.46	Аналитический метод	5	-
242	954251.33	5160391.92	Аналитический метод	5	-
243	954251.13	5160391.53	Аналитический метод	5	-
244	954250.67	5160390.98	Аналитический метод	5	-
245	954250.17	5160390.59	Аналитический метод	5	-
246	954249.58	5160390.30	Аналитический метод	5	-
247	954249.08	5160390.16	Аналитический метод	5	-
248	954248.25	5160390.12	Аналитический метод	5	-
249	954247.63	5160390.23	Аналитический метод	5	-
250	954246.97	5160390.50	Аналитический метод	5	-
251	954212.21	5160406.23	Аналитический метод	5	-

Сведения о местоположении границ объекта

1. Система координат МСК-38, зона 5

2. Сведения о характерных точках границ объекта

Обозначение характерных точек границ	Координаты, м		Метод определения координат характерной точки	Средняя квадратическая погрешность положения характерной точки (M _t), м	Описание обозначения точки на местности (при наличии)
	X	Y			
252	954211.51	5160406.59	Аналитический метод	5	-
253	954211.03	5160407.00	Аналитический метод	5	-
254	954210.54	5160407.65	Аналитический метод	5	-
255	954210.26	5160408.33	Аналитический метод	5	-
256	954210.13	5160409.13	Аналитический метод	5	-
257	954210.22	5160409.86	Аналитический метод	5	-
258	954215.97	5160422.70	Аналитический метод	5	-
259	954216.27	5160423.31	Аналитический метод	5	-
260	954216.64	5160423.82	Аналитический метод	5	-
261	954217.20	5160424.29	Аналитический метод	5	-
262	954217.86	5160424.61	Аналитический метод	5	-
263	954218.47	5160424.76	Аналитический метод	5	-
264	954219.06	5160424.79	Аналитический метод	5	-
265	954219.83	5160424.65	Аналитический метод	5	-
266	954220.44	5160424.40	Аналитический метод	5	-
267	954226.42	5160421.69	Аналитический метод	5	-
268	954228.93	5160427.24	Аналитический метод	5	-
269	954039.22	5160512.64	Аналитический метод	5	-
270	954027.41	5160526.19	Аналитический метод	5	-
271	954027.29	5160526.30	Аналитический метод	5	-
272	953646.12	5160698.02	Аналитический метод	5	-
273	953625.90	5160690.35	Аналитический метод	5	-
274	953621.84	5160689.40	Аналитический метод	5	-
275	953617.66	5160689.52	Аналитический метод	5	-
276	953613.66	5160690.73	Аналитический метод	5	-
277	953595.43	5160698.94	Аналитический метод	5	-
278	953591.87	5160701.14	Аналитический метод	5	-
279	953589.01	5160704.18	Аналитический метод	5	-
280	953587.04	5160707.86	Аналитический метод	5	-
281	953579.38	5160728.08	Аналитический метод	5	-
282	953545.24	5160743.49	Аналитический метод	5	-
283	953536.42	5160723.88	Аналитический метод	5	-
284	953533.53	5160725.18	Аналитический метод	5	-
285	953530.56	5160722.23	Аналитический метод	5	-
286	953526.56	5160719.02	Аналитический метод	5	-
287	953522.25	5160716.25	Аналитический метод	5	-
288	953517.67	5160713.94	Аналитический метод	5	-
289	953512.87	5160712.12	Аналитический метод	5	-
290	953507.91	5160710.81	Аналитический метод	5	-
291	953502.85	5160710.03	Аналитический метод	5	-
292	953497.72	5160709.79	Аналитический метод	5	-
293	953492.60	5160710.08	Аналитический метод	5	-
294	953487.54	5160710.90	Аналитический метод	5	-
295	953482.60	5160712.25	Аналитический метод	5	-
296	953477.82	5160714.10	Аналитический метод	5	-
297	953376.62	5160759.67	Аналитический метод	5	-
298	953372.06	5160762.01	Аналитический метод	5	-

Сведения о местоположении границ объекта

1. Система координат МСК-38, зона 5

2. Сведения о характерных точках границ объекта

Обозначение характерных точек границ	Координаты, м		Метод определения координат характерной точки	Средняя квадратическая погрешность положения характерной точки (Mt), м	Описание обозначения точки на местности (при наличии)
	X	Y			
299	953367.77	5160764.83	Аналитический метод	5	-
300	953365.12	5160766.99	Аналитический метод	5	-
301	953270.33	5160554.87	Аналитический метод	5	-
302	953383.21	5160504.03	Аналитический метод	5	-
303	953362.68	5160458.45	Аналитический метод	5	-
304	953349.54	5160464.37	Аналитический метод	5	-
305	953349.53	5160464.38	Аналитический метод	5	-
306	953089.15	5160581.67	Аналитический метод	5	-
307	953107.18	5160621.67	Аналитический метод	5	-
308	953107.18	5160621.68	Аналитический метод	5	-
309	953109.68	5160627.23	Аналитический метод	5	-
310	953203.69	5160584.87	Аналитический метод	5	-
311	953203.70	5160584.87	Аналитический метод	5	-
312	953207.35	5160583.25	Аналитический метод	5	-
313	953207.36	5160583.24	Аналитический метод	5	-
314	953263.04	5160558.16	Аналитический метод	5	-
315	953359.55	5160772.51	Аналитический метод	5	-
316	953356.98	5160775.71	Аналитический метод	5	-
317	953354.21	5160780.02	Аналитический метод	5	-
318	953351.90	5160784.60	Аналитический метод	5	-
319	953350.08	5160789.39	Аналитический метод	5	-
320	953348.77	5160794.35	Аналитический метод	5	-
321	953347.99	5160799.42	Аналитический метод	5	-
322	953347.74	5160804.54	Аналитический метод	5	-
323	953348.03	5160809.66	Аналитический метод	5	-
324	953348.86	5160814.72	Аналитический метод	5	-
325	953350.21	5160819.67	Аналитический метод	5	-
326	953352.06	5160824.45	Аналитический метод	5	-
327	953380.21	5160886.96	Аналитический метод	5	-
328	953381.16	5160888.59	Аналитический метод	5	-
329	953382.42	5160889.98	Аналитический метод	5	-
330	953383.95	5160891.08	Аналитический метод	5	-
331	953386.10	5160892.02	Аналитический метод	5	-
332	953386.59	5160893.10	Аналитический метод	5	-
333	953388.80	5160897.38	Аналитический метод	5	-
334	953391.43	5160901.41	Аналитический метод	5	-
335	953394.48	5160905.14	Аналитический метод	5	-
336	953397.90	5160908.53	Аналитический метод	5	-
337	953401.65	5160911.54	Аналитический метод	5	-
338	953405.70	5160914.15	Аналитический метод	5	-
339	953410.00	5160916.31	Аналитический метод	5	-
340	953414.50	5160918.02	Аналитический метод	5	-
341	953419.15	5160919.25	Аналитический метод	5	-
342	953423.91	5160919.98	Аналитический метод	5	-
343	953428.72	5160920.21	Аналитический метод	5	-
344	953433.53	5160919.94	Аналитический метод	5	-
345	953435.67	5160919.59	Аналитический метод	5	-

Сведения о местоположении границ объекта					
1. Система координат МСК-38, зона 5					
2. Сведения о характерных точках границ объекта					
Обозначение характерных точек границ	Координаты, м		Метод определения координат характерной точки	Средняя квадратическая погрешность положения характерной точки (Mt), м	Описание обозначения точки на местности (при наличии)
	X	Y			
346	953435.72	5160919.62	Аналитический метод	5	-
347	953433.67	5160925.03	Аналитический метод	5	-
348	953427.52	5160927.80	Аналитический метод	5	-
349	953407.31	5160920.14	Аналитический метод	5	-
350	953403.25	5160919.18	Аналитический метод	5	-
351	953399.07	5160919.31	Аналитический метод	5	-
352	953395.08	5160920.51	Аналитический метод	5	-
353	953389.52	5160923.01	Аналитический метод	5	-
354	953363.30	5160934.84	Аналитический метод	5	-
355	953363.30	5160934.83	Аналитический метод	5	-
356	953010.53	5161093.77	Аналитический метод	5	-
357	953011.01	5161086.03	Аналитический метод	5	-
358	952917.22	5161128.22	Аналитический метод	5	-
359	952916.51	5161132.79	Аналитический метод	5	-
360	952907.88	5161140.04	Аналитический метод	5	-
361	952633.89	5161263.49	Аналитический метод	5	-
362	952629.66	5161266.27	Аналитический метод	5	-
363	952298.86	5161569.32	Аналитический метод	5	-
364	952298.85	5161569.30	Аналитический метод	5	-
365	952295.92	5161572.00	Аналитический метод	5	-
366	951745.31	5162076.43	Аналитический метод	5	-
367	951708.36	5162083.27	Аналитический метод	5	-
368	951708.36	5162083.26	Аналитический метод	5	-
369	951626.77	5162098.34	Аналитический метод	5	-
370	951378.15	5162144.40	Аналитический метод	5	-
371	951149.41	5162186.76	Аналитический метод	5	-
372	950857.74	5162240.79	Аналитический метод	5	-
373	950580.54	5162292.14	Аналитический метод	5	-
374	950287.81	5162346.38	Аналитический метод	5	-
375	950217.99	5162359.31	Аналитический метод	5	-
376	950214.06	5162360.04	Аналитический метод	5	-
377	950039.57	5162392.36	Аналитический метод	5	-
378	950004.13	5162398.92	Аналитический метод	5	-
379	950008.83	5162399.20	Аналитический метод	5	-
380	950004.13	5162398.93	Аналитический метод	5	-
381	949992.80	5162401.02	Аналитический метод	5	-
382	949915.86	5162415.26	Аналитический метод	5	-
383	949914.68	5162408.87	Аналитический метод	5	-
384	949885.19	5162414.33	Аналитический метод	5	-
385	949886.37	5162420.72	Аналитический метод	5	-
386	949877.43	5162422.38	Аналитический метод	5	-
387	949675.91	5162459.69	Аналитический метод	5	-
388	949480.80	5162495.80	Аналитический метод	5	-
389	949186.49	5162550.29	Аналитический метод	5	-
390	949058.25	5162574.01	Аналитический метод	5	-
391	948874.72	5162607.96	Аналитический метод	5	-
392	948639.44	5162651.48	Аналитический метод	5	-

Сведения о местоположении границ объекта					
1. Система координат МСК-38, зона 5					
2. Сведения о характерных точках границ объекта					
Обозначение характерных точек границ	Координаты, м		Метод определения координат характерной точки	Средняя квадратическая погрешность положения характерной точки (Mt), м	Описание обозначения точки на местности (при наличии)
	X	Y			
393	948345.18	5162705.91	Аналитический метод	5	-
394	948230.43	5162727.12	Аналитический метод	5	-
395	948226.30	5162728.49	Аналитический метод	5	-
396	948222.69	5162730.92	Аналитический метод	5	-
397	948219.86	5162734.24	Аналитический метод	5	-
398	948191.82	5162778.11	Аналитический метод	5	-
399	948137.03	5162863.69	Аналитический метод	5	-
400	947976.49	5163114.46	Аналитический метод	5	-
401	947919.50	5163203.46	Аналитический метод	5	-
402	947760.11	5163452.41	Аналитический метод	5	-
403	947746.16	5163474.20	Аналитический метод	5	-
404	947745.78	5163474.79	Аналитический метод	5	-
405	947735.37	5163491.05	Аналитический метод	5	-
406	947735.37	5163491.06	Аналитический метод	5	-
407	947631.35	5163653.52	Аналитический метод	5	-
408	947469.35	5163906.55	Аналитический метод	5	-
409	947368.17	5164064.57	Аналитический метод	5	-
410	947211.40	5164309.41	Аналитический метод	5	-
411	947061.82	5164543.10	Аналитический метод	5	-
412	946976.93	5164675.71	Аналитический метод	5	-
413	946907.47	5164783.44	Аналитический метод	5	-
414	946800.89	5164736.45	Аналитический метод	5	-
415	946527.18	5164615.75	Аналитический метод	5	-
416	946371.06	5164546.92	Аналитический метод	5	-
417	946315.86	5164522.58	Аналитический метод	5	-
418	946158.04	5164452.98	Аналитический метод	5	-
419	946064.88	5164411.90	Аналитический метод	5	-
420	945790.78	5164291.04	Аналитический метод	5	-
421	945516.38	5164170.14	Аналитический метод	5	-
422	945244.44	5164050.31	Аналитический метод	5	-
423	945102.82	5163987.91	Аналитический метод	5	-
424	945102.81	5163987.91	Аналитический метод	5	-
425	944969.94	5163929.36	Аналитический метод	5	-
426	944695.14	5163808.29	Аналитический метод	5	-
427	944420.58	5163687.29	Аналитический метод	5	-
428	944200.61	5163590.37	Аналитический метод	5	-
429	943926.51	5163469.60	Аналитический метод	5	-
430	943652.93	5163349.05	Аналитический метод	5	-
431	943514.43	5163288.01	Аналитический метод	5	-
432	943285.21	5163187.00	Аналитический метод	5	-
433	943289.84	5163176.48	Аналитический метод	5	-
434	943216.66	5163144.22	Аналитический метод	5	-
435	943212.02	5163154.74	Аналитический метод	5	-
436	943138.84	5163122.46	Аналитический метод	5	-
437	943143.48	5163111.94	Аналитический метод	5	-
438	943070.29	5163079.67	Аналитический метод	5	-
439	943065.66	5163090.19	Аналитический метод	5	-

Сведения о местоположении границ объекта

1. Система координат МСК-38, зона 5

2. Сведения о характерных точках границ объекта

Обозначение характерных точек границ	Координаты, м		Метод определения координат характерной точки	Средняя квадратическая погрешность положения характерной точки (Mt), м	Описание обозначения точки на местности (при наличии)
	X	Y			
440	942877.45	5163007.18	Аналитический метод	5	-
441	942603.50	5162886.36	Аналитический метод	5	-
442	942461.90	5162823.90	Аналитический метод	5	-
443	942466.54	5162813.38	Аналитический метод	5	-
444	942393.36	5162781.10	Аналитический метод	5	-
445	942388.72	5162791.62	Аналитический метод	5	-
446	942358.42	5162778.25	Аналитический метод	5	-
447	942322.45	5162762.40	Аналитический метод	5	-
448	942322.45	5162762.38	Аналитический метод	5	-
449	942318.80	5162760.77	Аналитический метод	5	-
450	942318.79	5162760.77	Аналитический метод	5	-
451	942210.27	5162712.91	Аналитический метод	5	-
452	942176.26	5162697.91	Аналитический метод	5	-
453	942176.26	5162697.90	Аналитический метод	5	-
454	942126.55	5162675.97	Аналитический метод	5	-
455	942126.53	5162675.97	Аналитический метод	5	-
456	941953.64	5162599.70	Аналитический метод	5	-
457	941867.31	5162561.62	Аналитический метод	5	-
458	941871.95	5162551.10	Аналитический метод	5	-
459	941844.50	5162538.99	Аналитический метод	5	-
460	941839.86	5162549.51	Аналитический метод	5	-
461	941803.27	5162533.37	Аналитический метод	5	-
462	941807.91	5162522.85	Аналитический метод	5	-
463	941771.32	5162506.71	Аналитический метод	5	-
464	941766.68	5162517.23	Аналитический метод	5	-
465	941682.43	5162480.06	Аналитический метод	5	-
466	941467.07	5162385.05	Аналитический метод	5	-
467	941377.92	5162345.72	Аналитический метод	5	-
468	941382.56	5162335.20	Аналитический метод	5	-
469	941286.51	5162292.82	Аналитический метод	5	-
470	941281.87	5162303.34	Аналитический метод	5	-
471	941196.24	5162265.56	Аналитический метод	5	-
472	941075.48	5162212.31	Аналитический метод	5	-
473	941048.46	5162200.40	Аналитический метод	5	-
474	941048.46	5162200.38	Аналитический метод	5	-
475	941044.80	5162198.79	Аналитический метод	5	-
476	941044.80	5162198.77	Аналитический метод	5	-
477	940801.32	5162091.38	Аналитический метод	5	-
478	940760.45	5162073.34	Аналитический метод	5	-
479	940765.09	5162062.83	Аналитический метод	5	-
480	940728.50	5162046.68	Аналитический метод	5	-
481	940723.86	5162057.20	Аналитический метод	5	-
482	940595.79	5162000.71	Аналитический метод	5	-
483	940600.43	5161990.19	Аналитический метод	5	-
484	940545.55	5161965.97	Аналитический метод	5	-
485	940540.91	5161976.49	Аналитический метод	5	-
486	940512.80	5161964.09	Аналитический метод	5	-

Сведения о местоположении границ объекта					
1. Система координат МСК-38, зона 5					
2. Сведения о характерных точках границ объекта					
Обозначение характерных точек границ	Координаты, м		Метод определения координат характерной точки	Средняя квадратическая погрешность положения характерной точки (Mt), м	Описание обозначения точки на местности (при наличии)
	X	Y			
487	940504.33	5161960.36	Аналитический метод	5	-
488	940508.96	5161949.83	Аналитический метод	5	-
489	940444.93	5161921.59	Аналитический метод	5	-
490	940440.29	5161932.11	Аналитический метод	5	-
491	940409.40	5161918.48	Аналитический метод	5	-
492	940225.81	5161837.49	Аналитический метод	5	-
493	940020.26	5161746.82	Аналитический метод	5	-
494	939769.22	5161636.06	Аналитический метод	5	-
495	939769.21	5161636.06	Аналитический метод	5	-
496	939765.56	5161634.45	Аналитический метод	5	-
497	939765.56	5161634.43	Аналитический метод	5	-
498	939749.64	5161627.42	Аналитический метод	5	-
499	939618.32	5161569.49	Аналитический метод	5	-
500	939587.62	5161555.94	Аналитический метод	5	-
501	939592.27	5161545.42	Аналитический метод	5	-
502	939555.22	5161529.07	Аналитический метод	5	-
503	939555.21	5161529.07	Аналитический метод	5	-
504	939551.55	5161527.47	Аналитический метод	5	-
505	939551.55	5161527.45	Аналитический метод	5	-
506	939351.68	5161439.29	Аналитический метод	5	-
507	939347.04	5161449.81	Аналитический метод	5	-
508	939345.88	5161449.30	Аналитический метод	5	-
509	939086.01	5161334.66	Аналитический метод	5	-
510	938978.48	5161287.22	Аналитический метод	5	-
511	938901.96	5161253.45	Аналитический метод	5	-
512	938683.01	5161156.84	Аналитический метод	5	-
513	938486.13	5161069.99	Аналитический метод	5	-
514	938331.94	5161001.97	Аналитический метод	5	-
515	938166.26	5160928.80	Аналитический метод	5	-
516	937891.92	5160807.54	Аналитический метод	5	-
517	937667.92	5160708.52	Аналитический метод	5	-
518	937635.66	5160694.27	Аналитический метод	5	-
519	937635.66	5160694.25	Аналитический метод	5	-
520	937586.21	5160672.40	Аналитический метод	5	-
521	937586.20	5160672.40	Аналитический метод	5	-
522	937393.41	5160587.18	Аналитический метод	5	-
523	937259.73	5160528.13	Аналитический метод	5	-
524	937146.58	5160478.15	Аналитический метод	5	-
525	937069.75	5160444.22	Аналитический метод	5	-
526	936814.72	5160331.58	Аналитический метод	5	-
527	936813.69	5160331.12	Аналитический метод	5	-
528	936540.90	5160210.66	Аналитический метод	5	-
529	936413.26	5160154.30	Аналитический метод	5	-
530	936248.79	5160081.67	Аналитический метод	5	-
531	936159.07	5160042.06	Аналитический метод	5	-
532	936163.72	5160031.54	Аналитический метод	5	-
533	936053.22	5159982.77	Аналитический метод	5	-

Сведения о местоположении границ объекта

1. Система координат МСК-38, зона 5

2. Сведения о характерных точках границ объекта

Обозначение характерных точек границ	Координаты, м		Метод определения координат характерной точки	Средняя квадратическая погрешность положения характерной точки (Mt), м	Описание обозначения точки на местности (при наличии)
	X	Y			
534	936053.22	5159982.75	Аналитический метод	5	-
535	936049.56	5159981.16	Аналитический метод	5	-
536	936049.56	5159981.14	Аналитический метод	5	-
537	936008.23	5159962.90	Аналитический метод	5	-
538	936003.58	5159973.41	Аналитический метод	5	-
539	935976.44	5159961.43	Аналитический метод	5	-
540	935826.96	5159895.44	Аналитический метод	5	-
541	935826.95	5159895.44	Аналитический метод	5	-
542	935823.30	5159893.83	Аналитический метод	5	-
543	935823.30	5159893.81	Аналитический метод	5	-
544	935801.69	5159884.28	Аналитический метод	5	-
545	935757.46	5159862.90	Аналитический метод	5	-
546	935759.40	5159858.50	Аналитический метод	5	-
547	935731.93	5159846.38	Аналитический метод	5	-
548	935729.34	5159852.34	Аналитический метод	5	-
549	935631.39	5159809.10	Аналитический метод	5	-
550	935359.25	5159688.98	Аналитический метод	5	-
551	935085.43	5159568.12	Аналитический метод	5	-
552	934943.38	5159504.99	Аналитический метод	5	-
553	934947.86	5159494.84	Аналитический метод	5	-
554	934902.12	5159474.66	Аналитический метод	5	-
555	934897.48	5159485.18	Аналитический метод	5	-
556	934865.04	5159470.87	Аналитический метод	5	-
557	934740.63	5159415.97	Аналитический метод	5	-
558	934516.06	5159316.90	Аналитический метод	5	-
559	934516.06	5159316.88	Аналитический метод	5	-
560	934512.41	5159315.27	Аналитический метод	5	-
561	934512.40	5159315.27	Аналитический метод	5	-
562	934485.54	5159303.42	Аналитический метод	5	-
563	934211.62	5159182.55	Аналитический метод	5	-
564	934127.64	5159145.50	Аналитический метод	5	-
565	934002.51	5159090.29	Аналитический метод	5	-
566	933747.17	5158977.65	Аналитический метод	5	-
567	933473.35	5158856.85	Аналитический метод	5	-
568	933342.31	5158798.27	Аналитический метод	5	-
569	933346.67	5158788.39	Аналитический метод	5	-
570	933307.59	5158771.14	Аналитический метод	5	-
571	933307.58	5158771.14	Аналитический метод	5	-
572	933303.93	5158769.54	Аналитический метод	5	-
573	933303.93	5158769.52	Аналитический метод	5	-
574	933134.28	5158694.69	Аналитический метод	5	-
575	933134.05	5158698.44	Аналитический метод	5	-
576	933131.79	5158698.31	Аналитический метод	5	-
577	933128.89	5158704.88	Аналитический метод	5	-
578	933111.22	5158697.09	Аналитический метод	5	-
579	933111.22	5158697.08	Аналитический метод	5	-
580	933092.02	5158688.62	Аналитический метод	5	-

Сведения о местоположении границ объекта					
1. Система координат МСК-38, зона 5					
2. Сведения о характерных точках границ объекта					
Обозначение характерных точек границ	Координаты, м		Метод определения координат характерной точки	Средняя квадратическая погрешность положения характерной точки (Mt), м	Описание обозначения точки на местности (при наличии)
	X	Y			
581	933061.49	5158655.71	Аналитический метод	5	-
582	933061.47	5158655.71	Аналитический метод	5	-
583	932926.49	5158510.27	Аналитический метод	5	-
584	932804.29	5158378.58	Аналитический метод	5	-
585	932670.38	5158234.30	Аналитический метод	5	-
586	932466.48	5158014.62	Аналитический метод	5	-
587	932262.60	5157794.96	Аналитический метод	5	-
588	932078.38	5157596.50	Аналитический метод	5	-
589	931976.76	5157487.01	Аналитический метод	5	-
590	931961.70	5157470.80	Аналитический метод	5	-
591	931961.70	5157470.78	Аналитический метод	5	-
592	931959.66	5157468.59	Аналитический метод	5	-
593	931933.31	5157440.03	Аналитический метод	5	-
594	931934.04	5157439.36	Аналитический метод	5	-
595	931935.94	5157437.34	Аналитический метод	5	-
596	931937.54	5157435.07	Аналитический метод	5	-
597	931938.82	5157432.60	Аналитический метод	5	-
598	931939.74	5157429.98	Аналитический метод	5	-
599	931940.29	5157427.26	Аналитический метод	5	-
600	931940.40	5157426.53	Аналитический метод	5	-
601	931940.48	5157424.44	Аналитический метод	5	-
602	931940.34	5157422.35	Аналитический метод	5	-
603	931939.98	5157420.28	Аналитический метод	5	-
604	931939.41	5157418.27	Аналитический метод	5	-
605	931938.63	5157416.33	Аналитический метод	5	-
606	931937.65	5157414.48	Аналитический метод	5	-
607	931936.81	5157413.23	Аналитический метод	5	-
608	931940.17	5157410.11	Аналитический метод	5	-
609	931937.45	5157407.18	Аналитический метод	5	-
610	931903.42	5157370.51	Аналитический метод	5	-
611	931903.43	5157370.50	Аналитический метод	5	-
612	932039.20	5157149.40	Аналитический метод	5	-
613	932044.36	5157140.99	Аналитический метод	5	-
614	932167.10	5157273.51	Аналитический метод	5	-
615	932167.10	5157273.52	Аналитический метод	5	-
616	932173.54	5157280.46	Аналитический метод	5	-
617	932210.20	5157246.50	Аналитический метод	5	-
618	932006.53	5157026.42	Аналитический метод	5	-
619	931999.40	5157033.01	Аналитический метод	5	-
620	931999.40	5157033.02	Аналитический метод	5	-
621	931969.74	5157060.43	Аналитический метод	5	-
622	932038.71	5157134.89	Аналитический метод	5	-
623	932033.55	5157143.31	Аналитический метод	5	-
624	932033.55	5157143.32	Аналитический метод	5	-
625	931897.78	5157364.42	Аналитический метод	5	-
626	931897.78	5157364.43	Аналитический метод	5	-
627	931893.78	5157370.94	Аналитический метод	5	-

Сведения о местоположении границ объекта

1. Система координат МСК-38, зона 5

2. Сведения о характерных точках границ объекта

Обозначение характерных точек границ	Координаты, м		Метод определения координат характерной точки	Средняя квадратическая погрешность положения характерной точки (Mt), м	Описание обозначения точки на местности (при наличии)
	X	Y			
628	931912.62	5157391.23	Аналитический метод	5	-
629	931911.10	5157390.84	Аналитический метод	5	-
630	931909.03	5157390.55	Аналитический метод	5	-
631	931906.93	5157390.47	Аналитический метод	5	-
632	931906.84	5157390.48	Аналитический метод	5	-
633	931905.14	5157390.57	Аналитический метод	5	-
634	931903.46	5157390.82	Аналитический метод	5	-
635	931892.98	5157379.52	Аналитический метод	5	-
636	931833.00	5157314.73	Аналитический метод	5	-
637	931833.00	5157314.71	Аналитический метод	5	-
638	931503.61	5156958.88	Аналитический метод	5	-
639	932160.03	5156348.04	Аналитический метод	5	-
640	932258.45	5156454.38	Аналитический метод	5	-
641	932247.71	5156464.35	Аналитический метод	5	-
642	932246.33	5156465.92	Аналитический метод	5	-
643	932245.32	5156467.75	Аналитический метод	5	-
644	932244.70	5156469.74	Аналитический метод	5	-
645	932244.51	5156471.82	Аналитический метод	5	-
646	932244.76	5156473.90	Аналитический метод	5	-
647	932245.44	5156475.88	Аналитический метод	5	-
648	932246.51	5156477.67	Аналитический метод	5	-
649	932248.53	5156479.93	Аналитический метод	5	-
650	932247.43	5156480.95	Аналитический метод	5	-
651	932246.74	5156481.73	Аналитический метод	5	-
652	932246.23	5156482.65	Аналитический метод	5	-
653	932245.92	5156483.65	Аналитический метод	5	-
654	932245.83	5156484.69	Аналитический метод	5	-
655	932245.96	5156485.72	Аналитический метод	5	-
656	932246.10	5156486.23	Аналитический метод	5	-
657	932246.54	5156487.18	Аналитический метод	5	-
658	932307.70	5156553.23	Аналитический метод	5	-
659	932311.46	5156556.88	Аналитический метод	5	-
660	932315.57	5156560.11	Аналитический метод	5	-
661	932320.00	5156562.89	Аналитический метод	5	-
662	932324.70	5156565.20	Аналитический метод	5	-
663	932329.62	5156567.00	Аналитический метод	5	-
664	932334.69	5156568.28	Аналитический метод	5	-
665	932339.87	5156569.02	Аналитический метод	5	-
666	932345.10	5156569.21	Аналитический метод	5	-
667	932350.32	5156568.86	Аналитический метод	5	-
668	932355.48	5156567.96	Аналитический метод	5	-
669	932360.51	5156566.53	Аналитический метод	5	-
670	932365.37	5156564.58	Аналитический метод	5	-
671	932369.99	5156562.14	Аналитический метод	5	-
672	932374.34	5156559.22	Аналитический метод	5	-
673	932378.35	5156555.86	Аналитический метод	5	-
674	932413.53	5156523.22	Аналитический метод	5	-

Сведения о местоположении границ объекта

1. Система координат МСК-38, зона 5

2. Сведения о характерных точках границ объекта

Обозначение характерных точек границ	Координаты, м		Метод определения координат характерной точки	Средняя квадратическая погрешность положения характерной точки (Mt), м	Описание обозначения точки на местности (при наличии)
	X	Y			
675	932417.17	5156519.46	Аналитический метод	5	-
676	932420.40	5156515.35	Аналитический метод	5	-
677	932423.18	5156510.91	Аналитический метод	5	-
678	932425.49	5156506.22	Аналитический метод	5	-
679	932427.29	5156501.30	Аналитический метод	5	-
680	932428.57	5156496.23	Аналитический метод	5	-
681	932429.31	5156491.05	Аналитический метод	5	-
682	932429.50	5156485.82	Аналитический метод	5	-
683	932429.15	5156480.60	Аналитический метод	5	-
684	932428.25	5156475.45	Аналитический метод	5	-
685	932426.82	5156470.41	Аналитический метод	5	-
686	932424.87	5156465.56	Аналитический метод	5	-
687	932422.43	5156460.93	Аналитический метод	5	-
688	932419.51	5156456.59	Аналитический метод	5	-
689	932416.16	5156452.57	Аналитический метод	5	-
690	932369.23	5156402.00	Аналитический метод	5	-
691	932367.35	5156400.18	Аналитический метод	5	-
692	932365.29	5156398.57	Аналитический метод	5	-
693	932363.08	5156397.17	Аналитический метод	5	-
694	932360.73	5156396.02	Аналитический метод	5	-
695	932358.27	5156395.12	Аналитический метод	5	-
696	932355.74	5156394.48	Аналитический метод	5	-
697	932353.15	5156394.11	Аналитический метод	5	-
698	932350.53	5156394.01	Аналитический метод	5	-
699	932347.92	5156394.19	Аналитический метод	5	-
700	932345.34	5156394.64	Аналитический метод	5	-
701	932342.83	5156395.35	Аналитический метод	5	-
702	932340.40	5156396.33	Аналитический метод	5	-
703	932338.09	5156397.55	Аналитический метод	5	-
704	932335.91	5156399.01	Аналитический метод	5	-
705	932332.07	5156402.39	Аналитический метод	5	-
706	932330.72	5156400.93	Аналитический метод	5	-
707	932329.14	5156399.55	Аналитический метод	5	-
708	932327.32	5156398.53	Аналитический метод	5	-
709	932325.32	5156397.92	Аналитический метод	5	-
710	932323.24	5156397.73	Аналитический метод	5	-
711	932321.16	5156397.98	Аналитический метод	5	-
712	932319.18	5156398.66	Аналитический метод	5	-
713	932317.39	5156399.73	Аналитический метод	5	-
714	932305.01	5156411.21	Аналитический метод	5	-
715	932304.32	5156399.79	Аналитический метод	5	-
716	932303.82	5156396.95	Аналитический метод	5	-
717	932303.08	5156394.17	Аналитический метод	5	-
718	932302.11	5156391.46	Аналитический метод	5	-
719	932300.92	5156388.84	Аналитический метод	5	-
720	932299.53	5156386.32	Аналитический метод	5	-
721	932297.92	5156383.93	Аналитический метод	5	-

Сведения о местоположении границ объекта

1. Система координат МСК-38, зона 5

2. Сведения о характерных точках границ объекта

Обозначение характерных точек границ	Координаты, м		Метод определения координат характерной точки	Средняя квадратическая погрешность положения характерной точки (Mt), м	Описание обозначения точки на местности (при наличии)
	X	Y			
722	932296.13	5156381.67	Аналитический метод	5	-
723	932294.16	5156379.58	Аналитический метод	5	-
724	932292.02	5156377.65	Аналитический метод	5	-
725	932288.63	5156375.13	Аналитический метод	5	-
726	932286.70	5156373.93	Аналитический метод	5	-
727	932284.69	5156372.86	Аналитический метод	5	-
728	932282.62	5156371.92	Аналитический метод	5	-
729	932280.49	5156371.12	Аналитический метод	5	-
730	932278.32	5156370.46	Аналитический метод	5	-
731	932276.10	5156369.94	Аналитический метод	5	-
732	932250.61	5156366.84	Аналитический метод	5	-
733	932198.67	5156310.79	Аналитический метод	5	-
734	932219.06	5156242.51	Аналитический метод	5	-
735	932175.36	5156283.89	Аналитический метод	5	-
736	932161.32	5156296.23	Аналитический метод	5	-
737	932155.95	5156301.47	Аналитический метод	5	-
738	932153.01	5156304.18	Аналитический метод	5	-
739	932145.68	5156310.74	Аналитический метод	5	-
740	932130.63	5156324.17	Аналитический метод	5	-
741	932113.05	5156339.63	Аналитический метод	5	-
742	932112.43	5156344.94	Аналитический метод	5	-
743	932110.89	5156348.45	Аналитический метод	5	-
744	932108.53	5156352.02	Аналитический метод	5	-
745	932107.90	5156352.59	Аналитический метод	5	-
746	932113.30	5156351.16	Аналитический метод	5	-
747	932116.00	5156354.20	Аналитический метод	5	-
748	932114.24	5156355.84	Аналитический метод	5	-
749	932112.52	5156357.45	Аналитический метод	5	-
750	932109.08	5156360.65	Аналитический метод	5	-
751	931954.18	5156504.94	Аналитический метод	5	-
752	931948.54	5156510.21	Аналитический метод	5	-
753	931945.62	5156512.92	Аналитический метод	5	-
754	931935.91	5156521.99	Аналитический метод	5	-
755	931477.47	5156949.07	Аналитический метод	5	-
756	931467.35	5156938.17	Аналитический метод	5	-
757	931364.61	5156827.46	Аналитический метод	5	-
758	931291.01	5156748.14	Аналитический метод	5	-
759	931287.49	5156745.29	Аналитический метод	5	-
760	931283.31	5156743.54	Аналитический метод	5	-
761	931278.80	5156743.04	Аналитический метод	5	-
762	931274.34	5156743.81	Аналитический метод	5	-
763	931010.26	5156829.65	Аналитический метод	5	-
764	930725.89	5156922.06	Аналитический метод	5	-
765	930594.15	5156964.88	Аналитический метод	5	-
766	930308.95	5157057.57	Аналитический метод	5	-
767	930023.67	5157150.29	Аналитический метод	5	-
768	929876.49	5157198.16	Аналитический метод	5	-

Сведения о местоположении границ объекта

1. Система координат МСК-38, зона 5

2. Сведения о характерных точках границ объекта

Обозначение характерных точек границ	Координаты, м		Метод определения координат характерной точки	Средняя квадратическая погрешность положения характерной точки (Mt), м	Описание обозначения точки на местности (при наличии)
	X	Y			
769	929876.48	5157198.16	Аналитический метод	5	-
770	929872.69	5157199.39	Аналитический метод	5	-
771	929872.68	5157199.39	Аналитический метод	5	-
772	929841.48	5157209.54	Аналитический метод	5	-
773	929707.97	5157252.99	Аналитический метод	5	-
774	929707.96	5157252.99	Аналитический метод	5	-
775	929682.79	5157261.18	Аналитический метод	5	-
776	929682.78	5157261.18	Аналитический метод	5	-
777	929557.14	5157302.07	Аналитический метод	5	-
778	929273.97	5157394.21	Аналитический метод	5	-
779	929074.88	5157458.99	Аналитический метод	5	-
780	928790.17	5157551.64	Аналитический метод	5	-
781	928577.14	5157620.96	Аналитический метод	5	-
782	928575.06	5157614.80	Аналитический метод	5	-
783	928546.53	5157624.08	Аналитический метод	5	-
784	928548.55	5157630.26	Аналитический метод	5	-
785	928543.00	5157632.06	Аналитический метод	5	-
786	928438.87	5157665.95	Аналитический метод	5	-
787	928324.20	5157703.26	Аналитический метод	5	-
788	928138.95	5157763.54	Аналитический метод	5	-
789	927974.38	5157817.09	Аналитический метод	5	-
790	927972.37	5157810.91	Аналитический метод	5	-
791	927943.85	5157820.19	Аналитический метод	5	-
792	927945.86	5157826.37	Аналитический метод	5	-
793	927854.08	5157856.24	Аналитический метод	5	-
794	927632.82	5157928.23	Аналитический метод	5	-
795	927380.00	5158010.50	Аналитический метод	5	-
796	927298.49	5158037.02	Аналитический метод	5	-
797	927014.76	5158129.35	Аналитический метод	5	-
798	926729.59	5158222.15	Аналитический метод	5	-
799	926444.69	5158314.84	Аналитический метод	5	-
800	926374.62	5158337.64	Аналитический метод	5	-
801	926169.17	5158404.51	Аналитический метод	5	-
802	925884.66	5158497.11	Аналитический метод	5	-
803	925638.44	5158577.25	Аналитический метод	5	-
804	925605.95	5158587.82	Аналитический метод	5	-
805	925603.94	5158581.64	Аналитический метод	5	-
806	925081.03	5158751.83	Аналитический метод	5	-
807	925083.05	5158758.01	Аналитический метод	5	-
808	925063.62	5158764.33	Аналитический метод	5	-
809	924892.16	5158820.14	Аналитический метод	5	-
810	924691.35	5158885.50	Аналитический метод	5	-
811	924688.15	5158886.95	Аналитический метод	5	-
812	924485.66	5159006.67	Аналитический метод	5	-
813	924348.62	5159087.70	Аналитический метод	5	-
814	924089.97	5159240.63	Аналитический метод	5	-
815	923845.00	5159385.53	Аналитический метод	5	-

Сведения о местоположении границ объекта

1. Система координат МСК-38, зона 5

2. Сведения о характерных точках границ объекта

Обозначение характерных точек границ	Координаты, м		Метод определения координат характерной точки	Средняя квадратическая погрешность положения характерной точки (Mt), м	Описание обозначения точки на местности (при наличии)
	X	Y			
816	923786.23	5159420.29	Аналитический метод	5	-
817	923782.92	5159414.69	Аналитический метод	5	-
818	923714.07	5159455.41	Аналитический метод	5	-
819	923717.38	5159461.01	Аналитический метод	5	-
820	923589.25	5159536.79	Аналитический метод	5	-
821	923486.07	5159555.73	Аналитический метод	5	-
822	923387.94	5159573.76	Аналитический метод	5	-
823	923326.95	5159584.96	Аналитический метод	5	-
824	923170.84	5159613.66	Аналитический метод	5	-
825	923169.66	5159607.27	Аналитический метод	5	-
826	923102.79	5159619.56	Аналитический метод	5	-
827	923103.97	5159625.95	Аналитический метод	5	-
828	923072.39	5159631.76	Аналитический метод	5	-
829	922794.33	5159682.89	Аналитический метод	5	-
830	922501.21	5159736.81	Аналитический метод	5	-
831	922351.52	5159764.35	Аналитический метод	5	-
832	922233.69	5159786.03	Аналитический метод	5	-
833	921939.80	5159840.15	Аналитический метод	5	-
834	921863.33	5159854.24	Аналитический метод	5	-
835	921813.94	5159863.35	Аналитический метод	5	-
836	921811.87	5159852.14	Аналитический метод	5	-
837	921305.48	5159945.42	Аналитический метод	5	-
838	921307.57	5159956.73	Аналитический метод	5	-
839	921275.37	5159962.67	Аналитический метод	5	-
840	921200.65	5159976.45	Аналитический метод	5	-
841	921132.99	5159988.94	Аналитический метод	5	-
842	921054.97	5160003.34	Аналитический метод	5	-
843	920971.02	5160018.83	Аналитический метод	5	-
844	920968.93	5160007.52	Аналитический метод	5	-
845	920870.61	5160025.67	Аналитический метод	5	-
846	920872.70	5160036.97	Аналитический метод	5	-
847	920761.02	5160057.58	Аналитический метод	5	-
848	920724.29	5160064.37	Аналитический метод	5	-
849	920700.52	5160044.61	Аналитический метод	5	-
850	920557.84	5159926.08	Аналитический метод	5	-
851	920552.50	5159921.65	Аналитический метод	5	-
852	920552.50	5159921.63	Аналитический метод	5	-
853	920549.42	5159919.09	Аналитический метод	5	-
854	920549.42	5159919.07	Аналитический метод	5	-
855	920447.15	5159834.12	Аналитический метод	5	-
856	920430.89	5159820.63	Аналитический метод	5	-
857	920430.89	5159820.62	Аналитический метод	5	-
858	920394.69	5159790.56	Аналитический метод	5	-
859	920394.68	5159790.56	Аналитический метод	5	-
860	920216.74	5159642.82	Аналитический метод	5	-
861	920064.45	5159516.41	Аналитический метод	5	-
862	920057.58	5159510.70	Аналитический метод	5	-

Сведения о местоположении границ объекта					
1. Система координат МСК-38, зона 5					
2. Сведения о характерных точках границ объекта					
Обозначение характерных точек границ	Координаты, м		Метод определения координат характерной точки	Средняя квадратическая погрешность положения характерной точки (Mt), м	Описание обозначения точки на местности (при наличии)
	X	Y			
863	920061.74	5159505.68	Аналитический метод	5	-
864	919946.33	5159409.91	Аналитический метод	5	-
865	919942.17	5159414.93	Аналитический метод	5	-
866	919916.07	5159393.27	Аналитический метод	5	-
867	919685.71	5159202.08	Аналитический метод	5	-
868	919455.06	5159010.69	Аналитический метод	5	-
869	919318.65	5158897.50	Аналитический метод	5	-
870	919146.81	5158754.91	Аналитический метод	5	-
871	919018.19	5158648.19	Аналитический метод	5	-
872	919014.65	5158645.96	Аналитический метод	5	-
873	919010.64	5158644.73	Аналитический метод	5	-
874	918785.93	5158606.71	Аналитический метод	5	-
875	918490.71	5158556.77	Аналитический метод	5	-
876	918195.97	5158506.92	Аналитический метод	5	-
877	917927.75	5158461.60	Аналитический метод	5	-
878	917638.01	5158412.67	Аналитический метод	5	-
879	917629.01	5158411.15	Аналитический метод	5	-
880	917629.00	5158411.14	Аналитический метод	5	-
881	917625.07	5158410.49	Аналитический метод	5	-
882	917625.06	5158410.48	Аналитический метод	5	-
883	917393.23	5158371.33	Аналитический метод	5	-
884	917389.29	5158370.67	Аналитический метод	5	-
885	917389.28	5158370.67	Аналитический метод	5	-
886	917342.53	5158362.77	Аналитический метод	5	-
887	917242.34	5158345.85	Аналитический метод	5	-
888	917197.56	5158338.29	Аналитический метод	5	-
889	917199.47	5158326.96	Аналитический метод	5	-
890	917024.34	5158297.41	Аналитический метод	5	-
891	917026.38	5158309.42	Аналитический метод	5	-
892	916832.77	5158276.77	Аналитический метод	5	-
893	916834.68	5158265.43	Аналитический метод	5	-
894	916696.65	5158242.16	Аналитический метод	5	-
895	916694.74	5158253.50	Аналитический метод	5	-
896	916504.73	5158221.48	Аналитический метод	5	-
897	916382.72	5158200.92	Аналитический метод	5	-
898	916152.79	5158162.19	Аналитический метод	5	-
899	916048.39	5158144.60	Аналитический метод	5	-
900	915753.87	5158094.96	Аналитический метод	5	-
901	915458.92	5158045.27	Аналитический метод	5	-
902	915343.32	5158025.79	Аналитический метод	5	-
903	915247.64	5158009.66	Аналитический метод	5	-
904	915059.54	5157977.96	Аналитический метод	5	-
905	914879.94	5157947.70	Аналитический метод	5	-
906	914770.11	5157929.19	Аналитический метод	5	-
907	914673.39	5157912.88	Аналитический метод	5	-
908	914593.92	5157899.48	Аналитический метод	5	-
909	914320.31	5157853.36	Аналитический метод	5	-

Сведения о местоположении границ объекта

1. Система координат МСК-38, зона 5

2. Сведения о характерных точках границ объекта

Обозначение характерных точек границ	Координаты, м		Метод определения координат характерной точки	Средняя квадратическая погрешность положения характерной точки (Mt), м	Описание обозначения точки на местности (при наличии)
	X	Y			
910	914162.35	5157826.73	Аналитический метод	5	-
911	913905.82	5157783.46	Аналитический метод	5	-
912	913901.64	5157783.31	Аналитический метод	5	-
913	913897.57	5157784.25	Аналитический метод	5	-
914	913893.87	5157786.21	Аналитический метод	5	-
915	913848.93	5157818.23	Аналитический метод	5	-
916	913738.40	5157897.01	Аналитический метод	5	-
917	913494.97	5158070.49	Аналитический метод	5	-
918	913251.63	5158243.89	Аналитический метод	5	-
919	913145.02	5158319.88	Аналитический метод	5	-
920	913141.76	5158322.20	Аналитический метод	5	-
921	913009.45	5158416.50	Аналитический метод	5	-
922	912765.54	5158590.31	Аналитический метод	5	-
923	912586.49	5158717.89	Аналитический метод	5	-
924	912584.27	5158719.81	Аналитический метод	5	-
925	912414.76	5158895.31	Аналитический метод	5	-
926	912354.65	5158957.53	Аналитический метод	5	-
927	912351.87	5158960.41	Аналитический метод	5	-
928	912316.77	5158996.75	Аналитический метод	5	-
929	912234.86	5159081.55	Аналитический метод	5	-
930	912211.55	5159105.68	Аналитический метод	5	-
931	912201.04	5159116.56	Аналитический метод	5	-
932	912026.27	5159297.50	Аналитический метод	5	-
933	911936.73	5159390.19	Аналитический метод	5	-
934	911813.50	5159517.75	Аналитический метод	5	-
935	911688.32	5159647.33	Аналитический метод	5	-
936	911562.82	5159777.24	Аналитический метод	5	-
937	911354.83	5159992.51	Аналитический метод	5	-
938	911167.03	5160186.92	Аналитический метод	5	-
939	910958.59	5160402.70	Аналитический метод	5	-
940	910750.46	5160618.23	Аналитический метод	5	-
941	910542.05	5160834.10	Аналитический метод	5	-
942	910403.20	5160978.03	Аналитический метод	5	-
943	910280.69	5161105.02	Аналитический метод	5	-
944	910197.32	5161191.47	Аналитический метод	5	-
945	910032.54	5161146.20	Аналитический метод	5	-
946	909823.87	5161088.93	Аналитический метод	5	-
947	909650.56	5161041.35	Аналитический метод	5	-
948	909362.10	5160962.18	Аналитический метод	5	-
949	909234.20	5160927.09	Аналитический метод	5	-
950	909070.13	5160882.11	Аналитический метод	5	-
951	908883.72	5160831.04	Аналитический метод	5	-
952	908697.44	5160779.99	Аналитический метод	5	-
953	908524.47	5160732.55	Аналитический метод	5	-
954	908408.92	5160700.86	Аналитический метод	5	-
955	908133.08	5160625.18	Аналитический метод	5	-
956	907845.43	5160546.14	Аналитический метод	5	-

Сведения о местоположении границ объекта

1. Система координат МСК-38, зона 5

2. Сведения о характерных точках границ объекта

Обозначение характерных точек границ	Координаты, м		Метод определения координат характерной точки	Средняя квадратическая погрешность положения характерной точки (Mt), м	Описание обозначения точки на местности (при наличии)
	X	Y			
957	907561.37	5160468.16	Аналитический метод	5	-
958	907393.38	5160422.05	Аналитический метод	5	-
959	907105.48	5160343.06	Аналитический метод	5	-
960	906816.85	5160263.89	Аналитический метод	5	-
961	906601.43	5160204.78	Аналитический метод	5	-
962	906468.17	5160168.20	Аналитический метод	5	-
963	906278.01	5160116.02	Аналитический метод	5	-
964	906197.42	5160093.89	Аналитический метод	5	-
965	906179.27	5160089.11	Аналитический метод	5	-
966	906179.78	5160097.47	Аналитический метод	5	-
967	906222.88	5160142.44	Аналитический метод	5	-
968	908164.03	5160675.20	Аналитический метод	5	-
969	908164.04	5160675.20	Аналитический метод	5	-
970	908167.89	5160676.26	Аналитический метод	5	-
971	908167.90	5160676.23	Аналитический метод	5	-
972	910207.11	5161235.93	Аналитический метод	5	-
973	910208.17	5161236.07	Аналитический метод	5	-
974	910209.22	5161235.93	Аналитический метод	5	-
975	910210.21	5161235.51	Аналитический метод	5	-
976	910211.04	5161234.85	Аналитический метод	5	-
977	910351.91	5161088.99	Аналитический метод	5	-
978	912611.47	5158749.21	Аналитический метод	5	-
979	913908.99	5157824.55	Аналитический метод	5	-
980	914035.95	5157845.97	Аналитический метод	5	-
981	914670.61	5157953.04	Аналитический метод	5	-
982	916392.68	5158243.56	Аналитический метод	5	-
983	916392.69	5158243.57	Аналитический метод	5	-
984	916396.62	5158244.24	Аналитический метод	5	-
985	916396.63	5158244.25	Аналитический метод	5	-
986	916688.02	5158293.40	Аналитический метод	5	-
987	916687.18	5158298.36	Аналитический метод	5	-
988	916825.21	5158321.63	Аналитический метод	5	-
989	916826.04	5158316.69	Аналитический метод	5	-
990	917033.54	5158351.70	Аналитический метод	5	-
991	917035.84	5158365.26	Аналитический метод	5	-
992	917188.66	5158391.04	Аналитический метод	5	-
993	917190.82	5158378.23	Аналитический метод	5	-
994	918965.41	5158677.65	Аналитический метод	5	-
995	918997.62	5158683.09	Аналитический метод	5	-
996	919916.51	5159445.84	Аналитический метод	5	-
997	919908.66	5159455.30	Аналитический метод	5	-
998	920024.07	5159551.08	Аналитический метод	5	-
999	920031.91	5159541.63	Аналитический метод	5	-
1000	920711.70	5160105.91	Аналитический метод	5	-
1001	920712.69	5160106.51	Аналитический метод	5	-
1002	920713.82	5160106.81	Аналитический метод	5	-
1003	920714.98	5160106.76	Аналитический метод	5	-

Сведения о местоположении границ объекта					
1. Система координат МСК-38, зона 5					
2. Сведения о характерных точках границ объекта					
Обозначение характерных точек границ	Координаты, м		Метод определения координат характерной точки	Средняя квадратическая погрешность положения характерной точки (Mt), м	Описание обозначения точки на местности (при наличии)
	X	Y			
1004	920879.97	5160076.38	Аналитический метод	5	-
1005	920880.95	5160081.71	Аналитический метод	5	-
1006	920979.27	5160063.57	Аналитический метод	5	-
1007	920978.30	5160058.27	Аналитический метод	5	-
1008	921314.87	5159996.29	Аналитический метод	5	-
1009	921315.82	5160001.47	Аналитический метод	5	-
1010	921822.21	5159908.18	Аналитический метод	5	-
1011	921821.26	5159903.03	Аналитический метод	5	-
1012	922240.64	5159825.80	Аналитический метод	5	-
1013	922240.66	5159825.80	Аналитический метод	5	-
1014	922290.64	5159816.59	Аналитический метод	5	-
1015	922290.66	5159816.59	Аналитический метод	5	-
1016	923111.23	5159665.48	Аналитический метод	5	-
1017	923113.46	5159677.58	Аналитический метод	5	-
1018	923180.33	5159665.29	Аналитический метод	5	-
1019	923178.10	5159653.17	Аналитический метод	5	-
1020	923414.17	5159609.70	Аналитический метод	5	-
1021	923505.09	5159592.96	Аналитический метод	5	-
1022	923505.11	5159592.96	Аналитический метод	5	-
1023	923555.09	5159583.75	Аналитический метод	5	-
1024	923555.11	5159583.75	Аналитический метод	5	-
1025	923602.78	5159574.97	Аналитический метод	5	-
1026	923604.09	5159574.47	Аналитический метод	5	-
1027	923737.74	5159495.44	Аналитический метод	5	-
1028	923744.10	5159506.19	Аналитический метод	5	-
1029	923812.95	5159465.47	Аналитический метод	5	-
1030	923806.59	5159454.72	Аналитический метод	5	-
1031	924706.23	5158922.72	Аналитический метод	5	-
1032	924983.45	5158832.52	Аналитический метод	5	-
1033	924983.46	5158832.52	Аналитический метод	5	-
1034	925019.18	5158820.91	Аналитический метод	5	-
1035	925019.18	5158820.90	Аналитический метод	5	-
1036	925095.44	5158796.09	Аналитический метод	5	-
1037	925099.29	5158807.92	Аналитический метод	5	-
1038	925622.20	5158637.73	Аналитический метод	5	-
1039	925618.36	5158625.95	Аналитический метод	5	-
1040	925882.30	5158540.08	Аналитический метод	5	-
1041	925882.32	5158540.08	Аналитический метод	5	-
1042	925932.00	5158523.92	Аналитический метод	5	-
1043	925932.00	5158523.90	Аналитический метод	5	-
1044	927958.32	5157864.66	Аналитический метод	5	-
1045	927962.11	5157876.29	Аналитический метод	5	-
1046	927990.63	5157867.01	Аналитический метод	5	-
1047	927986.85	5157855.38	Аналитический метод	5	-
1048	928061.85	5157830.97	Аналитический метод	5	-
1049	928561.01	5157668.58	Аналитический метод	5	-
1050	928564.79	5157680.18	Аналитический метод	5	-

Сведения о местоположении границ объекта					
1. Система координат МСК-38, зона 5					
2. Сведения о характерных точках границ объекта					
Обозначение характерных точек границ	Координаты, м		Метод определения координат характерной точки	Средняя квадратическая погрешность положения характерной точки (Mt), м	Описание обозначения точки на местности (при наличии)
	X	Y			
1051	928593.31	5157670.90	Аналитический метод	5	-
1052	928589.54	5157659.30	Аналитический метод	5	-
1053	931272.10	5156786.60	Аналитический метод	5	-
1054	931441.41	5156968.98	Аналитический метод	5	-
1055	931432.77	5156975.45	Аналитический метод	5	-
1056	931388.30	5157015.51	Аналитический метод	5	-
1057	931433.49	5157017.05	Аналитический метод	5	-
1058	931630.26	5157229.06	Аналитический метод	5	-
1059	931631.45	5157254.76	Аналитический метод	5	-
1060	931632.48	5157260.25	Аналитический метод	5	-
1061	931634.62	5157265.56	Аналитический метод	5	-
1062	931638.38	5157271.83	Аналитический метод	5	-
1063	931642.58	5157276.41	Аналитический метод	5	-
1064	931647.39	5157280.03	Аналитический метод	5	-
1065	931654.11	5157283.38	Аналитический метод	5	-
1066	931660.41	5157284.93	Аналитический метод	5	-
1067	931685.12	5157288.17	Аналитический метод	5	-
1068	931765.64	5157374.93	Аналитический метод	5	-
1069	931766.34	5157375.69	Аналитический метод	5	-
1070	931767.09	5157376.48	Аналитический метод	5	-
1071	931767.87	5157377.31	Аналитический метод	5	-
1072	931768.71	5157378.18	Аналитический метод	5	-
1073	931769.60	5157379.07	Аналитический метод	5	-
1074	931770.55	5157379.99	Аналитический метод	5	-
1075	931771.55	5157380.94	Аналитический метод	5	-
1076	931772.63	5157381.89	Аналитический метод	5	-
1077	931773.57	5157382.69	Аналитический метод	5	-
1078	931774.37	5157383.33	Аналитический метод	5	-
1079	931774.76	5157383.63	Аналитический метод	5	-
1080	931775.14	5157383.94	Аналитический метод	5	-
1081	931775.52	5157384.26	Аналитический метод	5	-
1082	931782.07	5157388.36	Аналитический метод	5	-
1083	931784.09	5157389.33	Аналитический метод	5	-
1084	931784.79	5157389.65	Аналитический метод	5	-
1085	931784.79	5157389.64	Аналитический метод	5	-
1086	931785.46	5157389.94	Аналитический метод	5	-
1087	931786.79	5157390.49	Аналитический метод	5	-
1088	931788.07	5157390.98	Аналитический метод	5	-
1089	931789.32	5157391.43	Аналитический метод	5	-
1090	931790.51	5157391.84	Аналитический метод	5	-
1091	931791.70	5157392.23	Аналитический метод	5	-
1092	931794.73	5157393.18	Аналитический метод	5	-
1093	931802.09	5157395.43	Аналитический метод	5	-
1094	931801.94	5157399.36	Аналитический метод	5	-
1095	931802.04	5157400.40	Аналитический метод	5	-
1096	931802.41	5157401.38	Аналитический метод	5	-
1097	931803.01	5157402.23	Аналитический метод	5	-

Сведения о местоположении границ объекта					
1. Система координат МСК-38, зона 5					
2. Сведения о характерных точках границ объекта					
Обозначение характерных точек границ	Координаты, м		Метод определения координат характерной точки	Средняя квадратическая погрешность положения характерной точки (Mt), м	Описание обозначения точки на местности (при наличии)
	X	Y			
1098	931841.13	5157443.30	Аналитический метод	5	-
1099	931841.42	5157444.96	Аналитический метод	5	-
1100	931841.90	5157446.67	Аналитический метод	5	-
1101	931842.57	5157448.32	Аналитический метод	5	-
1102	931843.40	5157449.89	Аналитический метод	5	-
1103	931844.39	5157451.37	Аналитический метод	5	-
1104	931866.92	5157475.78	Аналитический метод	5	-
1105	931867.35	5157476.05	Аналитический метод	5	-
1106	931867.87	5157476.07	Аналитический метод	5	-
1107	931868.70	5157475.49	Аналитический метод	5	-
1108	931870.65	5157477.46	Аналитический метод	5	-
1109	931872.05	5157478.56	Аналитический метод	5	-
1110	931873.56	5157479.51	Аналитический метод	5	-
1111	931875.15	5157480.29	Аналитический метод	5	-
1112	931876.82	5157480.90	Аналитический метод	5	-
1113	931878.55	5157481.34	Аналитический метод	5	-
1114	931880.31	5157481.59	Аналитический метод	5	-
1115	931882.09	5157481.66	Аналитический метод	5	-
1116	931883.86	5157481.54	Аналитический метод	5	-
1117	931885.61	5157481.23	Аналитический метод	5	-
1118	931887.32	5157480.75	Аналитический метод	5	-
1119	931888.97	5157480.09	Аналитический метод	5	-
1120	931890.55	5157479.25	Аналитический метод	5	-
1121	931890.58	5157479.23	Аналитический метод	5	-
1122	931915.83	5157480.17	Аналитический метод	5	-
1123	931932.38	5157497.99	Аналитический метод	5	-
1124	931932.38	5157498.00	Аналитический метод	5	-
1125	932355.54	5157953.93	Аналитический метод	5	-
1126	933070.72	5158724.49	Аналитический метод	5	-
1127	933071.33	5158725.03	Аналитический метод	5	-
1128	933072.04	5158725.43	Аналитический метод	5	-
1129	933112.04	5158743.08	Аналитический метод	5	-
1130	933109.72	5158748.33	Аналитический метод	5	-
1131	933323.67	5158840.53	Аналитический метод	5	-
1132	933325.14	5158837.20	Аналитический метод	5	-
1133	934880.67	5159523.27	Аналитический метод	5	-
1134	934879.11	5159526.80	Аналитический метод	5	-
1135	934924.89	5159547.00	Аналитический метод	5	-
1136	934926.39	5159543.51	Аналитический метод	5	-
1137	935712.60	5159890.27	Аналитический метод	5	-
1138	935708.15	5159900.36	Аналитический метод	5	-
1139	935735.59	5159912.47	Аналитический метод	5	-
1140	935740.09	5159902.29	Аналитический метод	5	-
1141	935986.87	5160011.26	Аналитический метод	5	-
1142	935985.21	5160015.03	Аналитический метод	5	-
1143	936140.73	5160083.69	Аналитический метод	5	-
1144	936142.38	5160079.86	Аналитический метод	5	-

Сведения о местоположении границ объекта					
1. Система координат МСК-38, зона 5					
2. Сведения о характерных точках границ объекта					
Обозначение характерных точек границ	Координаты, м		Метод определения координат характерной точки	Средняя квадратическая погрешность положения характерной точки (M _t), м	Описание обозначения точки на местности (при наличии)
	X	Y			
1145	936600.43	5160281.92	Аналитический метод	5	-
1146	939330.87	5161486.48	Аналитический метод	5	-
1147	939327.88	5161493.26	Аналитический метод	5	-
1148	939568.46	5161599.39	Аналитический метод	5	-
1149	939571.45	5161592.61	Аналитический метод	5	-
1150	940424.11	5161968.78	Аналитический метод	5	-
1151	940421.92	5161973.73	Аналитический метод	5	-
1152	940485.99	5162001.99	Аналитический метод	5	-
1153	940488.17	5161997.04	Аналитический метод	5	-
1154	940524.73	5162013.17	Аналитический метод	5	-
1155	940522.55	5162018.12	Аналитический метод	5	-
1156	940577.43	5162042.33	Аналитический метод	5	-
1157	940579.61	5162037.39	Аналитический метод	5	-
1158	940707.68	5162093.88	Аналитический метод	5	-
1159	940705.50	5162098.82	Аналитический метод	5	-
1160	940742.09	5162114.97	Аналитический метод	5	-
1161	940744.27	5162110.03	Аналитический метод	5	-
1162	941265.67	5162340.06	Аналитический метод	5	-
1163	941262.70	5162346.79	Аналитический метод	5	-
1164	941358.75	5162389.17	Аналитический метод	5	-
1165	941361.72	5162382.43	Аналитический метод	5	-
1166	941750.48	5162553.95	Аналитический метод	5	-
1167	941748.32	5162558.85	Аналитический метод	5	-
1168	941784.91	5162574.99	Аналитический метод	5	-
1169	941787.07	5162570.09	Аналитический метод	5	-
1170	941823.66	5162586.24	Аналитический метод	5	-
1171	941821.50	5162591.13	Аналитический метод	5	-
1172	941848.94	5162603.24	Аналитический метод	5	-
1173	941851.10	5162598.34	Аналитический метод	5	-
1174	942372.51	5162828.38	Аналитический метод	5	-
1175	942370.36	5162833.24	Аналитический метод	5	-
1176	942443.54	5162865.52	Аналитический метод	5	-
1177	942445.68	5162860.66	Аналитический метод	5	-
1178	943049.41	5163127.02	Аналитический метод	5	-
1179	943047.30	5163131.81	Аналитический метод	5	-
1180	943120.48	5163164.09	Аналитический метод	5	-
1181	943122.59	5163159.31	Аналитический метод	5	-
1182	943195.77	5163191.59	Аналитический метод	5	-
1183	943193.67	5163196.36	Аналитический метод	5	-
1184	943266.85	5163228.63	Аналитический метод	5	-
1185	943268.95	5163223.88	Аналитический метод	5	-
1186	945103.38	5164033.24	Аналитический метод	5	-
1187	945103.39	5164033.24	Аналитический метод	5	-
1188	945839.33	5164357.94	Аналитический метод	5	-
1189	946835.86	5164797.62	Аналитический метод	5	-
1190	946835.86	5164797.63	Аналитический метод	5	-
1191	946918.55	5164834.11	Аналитический метод	5	-

Сведения о местоположении границ объекта					
1. Система координат МСК-38, зона 5					
2. Сведения о характерных точках границ объекта					
Обозначение характерных точек границ	Координаты, м		Метод определения координат характерной точки	Средняя квадратическая погрешность положения характерной точки (Mt), м	Описание обозначения точки на местности (при наличии)
	X	Y			
1	946919.63	5164834.42	Аналитический метод	5	-
					-
1192	1085530.95	5287934.40	Аналитический метод	5	-
1193	1085535.06	5287928.17	Аналитический метод	5	-
1194	1085543.23	5287919.13	Аналитический метод	5	-
1195	1085547.20	5287913.80	Аналитический метод	5	-
1196	1085555.46	5287905.98	Аналитический метод	5	-
1197	1085560.76	5287900.16	Аналитический метод	5	-
1198	1085553.73	5287892.88	Аналитический метод	5	-
1199	1085348.42	5287606.95	Аналитический метод	5	-
1200	1085348.43	5287606.94	Аналитический метод	5	-
1201	1085337.05	5287591.11	Аналитический метод	5	-
1202	1085337.05	5287591.09	Аналитический метод	5	-
1203	1085330.66	5287582.20	Аналитический метод	5	-
1204	1085328.94	5287579.81	Аналитический метод	5	-
1205	1085327.14	5287577.34	Аналитический метод	5	-
1206	1085324.57	5287573.94	Аналитический метод	5	-
1207	1085322.50	5287571.34	Аналитический метод	5	-
1208	1085320.27	5287568.70	Аналитический метод	5	-
1209	1085317.88	5287566.06	Аналитический метод	5	-
1210	1085316.18	5287564.31	Аналитический метод	5	-
1211	1085313.46	5287561.72	Аналитический метод	5	-
1212	1085311.59	5287560.09	Аналитический метод	5	-
1213	1085307.19	5287556.69	Аналитический метод	5	-
1214	1085302.51	5287553.66	Аналитический метод	5	-
1215	1085299.24	5287551.84	Аналитический метод	5	-
1216	1085293.70	5287549.21	Аналитический метод	5	-
1217	1085290.44	5287547.88	Аналитический метод	5	-
1218	1085289.49	5287547.51	Аналитический метод	5	-
1219	1085289.47	5287547.52	Аналитический метод	5	-
1220	1085285.15	5287545.98	Аналитический метод	5	-
1221	1085281.09	5287544.69	Аналитический метод	5	-
1222	1085280.17	5287544.39	Аналитический метод	5	-
1223	1085280.17	5287544.41	Аналитический метод	5	-
1224	1085280.11	5287544.38	Аналитический метод	5	-
1225	1085279.13	5287544.09	Аналитический метод	5	-
1226	1085278.15	5287543.80	Аналитический метод	5	-
1227	1085275.35	5287542.97	Аналитический метод	5	-
1228	1085272.74	5287542.20	Аналитический метод	5	-
1229	1085273.68	5287539.00	Аналитический метод	5	-
1230	1085274.56	5287539.27	Аналитический метод	5	-
1231	1085274.56	5287539.25	Аналитический метод	5	-
1232	1085283.25	5287541.81	Аналитический метод	5	-
1233	1085283.25	5287541.79	Аналитический метод	5	-
1234	1085377.21	5287569.27	Аналитический метод	5	-
1235	1085616.87	5287639.67	Аналитический метод	5	-
1236	1085738.36	5287675.36	Аналитический метод	5	-

Сведения о местоположении границ объекта					
1. Система координат МСК-38, зона 5					
2. Сведения о характерных точках границ объекта					
Обозначение характерных точек границ	Координаты, м		Метод определения координат характерной точки	Средняя квадратическая погрешность положения характерной точки (Mt), м	Описание обозначения точки на местности (при наличии)
	X	Y			
1237	1085739.73	5287671.81	Аналитический метод	5	-
1238	1085741.37	5287667.55	Аналитический метод	5	-
1239	1085745.87	5287652.56	Аналитический метод	5	-
1240	1085746.09	5287651.74	Аналитический метод	5	-
1241	1085746.09	5287651.73	Аналитический метод	5	-
1242	1085747.14	5287647.88	Аналитический метод	5	-
1243	1085747.14	5287647.86	Аналитический метод	5	-
1244	1085748.17	5287644.07	Аналитический метод	5	-
1245	1085750.05	5287637.11	Аналитический метод	5	-
1246	1085724.11	5287629.49	Аналитический метод	5	-
1247	1085643.20	5287605.72	Аналитический метод	5	-
1248	1085434.08	5287544.27	Аналитический метод	5	-
1249	1085284.94	5287500.62	Аналитический метод	5	-
1250	1085284.98	5287500.52	Аналитический метод	5	-
1251	1085288.78	5287487.56	Аналитический метод	5	-
1252	1085189.00	5287458.27	Аналитический метод	5	-
1253	1085185.19	5287471.22	Аналитический метод	5	-
1254	1085077.13	5287439.45	Аналитический метод	5	-
1255	1085010.20	5287419.77	Аналитический метод	5	-
1256	1085010.19	5287419.77	Аналитический метод	5	-
1257	1085006.35	5287418.65	Аналитический метод	5	-
1258	1085006.35	5287418.63	Аналитический метод	5	-
1259	1084919.85	5287393.20	Аналитический метод	5	-
1260	1084843.67	5287370.81	Аналитический метод	5	-
1261	1084847.48	5287357.86	Аналитический метод	5	-
1262	1084747.70	5287328.55	Аналитический метод	5	-
1263	1084743.89	5287341.50	Аналитический метод	5	-
1264	1084578.07	5287292.80	Аналитический метод	5	-
1265	1084551.36	5287266.85	Аналитический метод	5	-
1266	1084447.49	5287165.90	Аналитический метод	5	-
1267	1084323.47	5287045.29	Аналитический метод	5	-
1268	1084236.88	5286960.89	Аналитический метод	5	-
1269	1084217.43	5286941.96	Аналитический метод	5	-
1270	1084145.76	5286872.19	Аналитический метод	5	-
1271	1083968.96	5286700.13	Аналитический метод	5	-
1272	1083728.93	5286466.52	Аналитический метод	5	-
1273	1083503.74	5286247.19	Аналитический метод	5	-
1274	1083296.20	5286044.88	Аналитический метод	5	-
1275	1083231.19	5285981.58	Аналитический метод	5	-
1276	1083173.50	5285925.37	Аналитический метод	5	-
1277	1083173.32	5285925.20	Аналитический метод	5	-
1278	1083049.65	5285804.69	Аналитический метод	5	-
1279	1082993.21	5285749.54	Аналитический метод	5	-
1280	1082855.75	5285615.87	Аналитический метод	5	-
1281	1082646.99	5285412.42	Аналитический метод	5	-
1282	1082410.98	5285182.50	Аналитический метод	5	-
1283	1082353.38	5285126.35	Аналитический метод	5	-

Сведения о местоположении границ объекта					
1. Система координат МСК-38, зона 5					
2. Сведения о характерных точках границ объекта					
Обозначение характерных точек границ	Координаты, м		Метод определения координат характерной точки	Средняя квадратическая погрешность положения характерной точки (Mt), м	Описание обозначения точки на местности (при наличии)
	X	Y			
1284	1082132.53	5284911.25	Аналитический метод	5	-
1285	1082035.32	5284816.60	Аналитический метод	5	-
1286	1081942.03	5284725.72	Аналитический метод	5	-
1287	1081780.21	5284568.05	Аналитический метод	5	-
1288	1081755.67	5284544.21	Аналитический метод	5	-
1289	1081596.42	5284389.17	Аналитический метод	5	-
1290	1081478.96	5284274.79	Аналитический метод	5	-
1291	1081496.68	5284272.30	Аналитический метод	5	-
1292	1081465.42	5284261.61	Аналитический метод	5	-
1293	1081421.91	5284219.21	Аналитический метод	5	-
1294	1081217.55	5284020.15	Аналитический метод	5	-
1295	1081018.18	5283825.96	Аналитический метод	5	-
1296	1080969.58	5283778.65	Аналитический метод	5	-
1297	1080885.29	5283696.63	Аналитический метод	5	-
1298	1080687.63	5283504.05	Аналитический метод	5	-
1299	1080558.15	5283377.97	Аналитический метод	5	-
1300	1080558.15	5283377.96	Аналитический метод	5	-
1301	1080521.30	5283342.09	Аналитический метод	5	-
1302	1080328.01	5283153.80	Аналитический метод	5	-
1303	1080198.19	5283027.25	Аналитический метод	5	-
1304	1080106.82	5282938.29	Аналитический метод	5	-
1305	1079978.07	5282812.93	Аналитический метод	5	-
1306	1079865.48	5282703.23	Аналитический метод	5	-
1307	1079853.04	5282671.63	Аналитический метод	5	-
1308	1079852.14	5282690.23	Аналитический метод	5	-
1309	1079834.35	5282672.90	Аналитический метод	5	-
1310	1079753.31	5282593.97	Аналитический метод	5	-
1311	1079749.37	5282586.92	Аналитический метод	5	-
1312	1079744.93	5282582.44	Аналитический метод	5	-
1313	1079742.21	5282578.81	Аналитический метод	5	-
1314	1079740.65	5282576.28	Аналитический метод	5	-
1315	1079736.22	5282570.33	Аналитический метод	5	-
1316	1079733.91	5282566.41	Аналитический метод	5	-
1317	1079731.99	5282563.05	Аналитический метод	5	-
1318	1079729.90	5282559.29	Аналитический метод	5	-
1319	1079726.60	5282551.14	Аналитический метод	5	-
1320	1079720.21	5282537.30	Аналитический метод	5	-
1321	1079667.20	5282323.35	Аналитический метод	5	-
1322	1079645.01	5282233.88	Аналитический метод	5	-
1323	1079658.23	5282230.60	Аналитический метод	5	-
1324	1079621.14	5282081.14	Аналитический метод	5	-
1325	1079608.02	5282084.40	Аналитический метод	5	-
1326	1079587.27	5282000.93	Аналитический метод	5	-
1327	1079600.37	5281997.67	Аналитический метод	5	-
1328	1079589.74	5281954.98	Аналитический метод	5	-
1329	1079576.64	5281958.24	Аналитический метод	5	-
1330	1079570.08	5281931.88	Аналитический метод	5	-

Сведения о местоположении границ объекта					
1. Система координат МСК-38, зона 5					
2. Сведения о характерных точках границ объекта					
Обозначение характерных точек границ	Координаты, м		Метод определения координат характерной точки	Средняя квадратическая погрешность положения характерной точки (Mt), м	Описание обозначения точки на местности (при наличии)
	X	Y			
1331	1079521.10	5281733.72	Аналитический метод	5	-
1332	1079487.59	5281598.37	Аналитический метод	5	-
1333	1079487.59	5281598.35	Аналитический метод	5	-
1334	1079486.63	5281594.48	Аналитический метод	5	-
1335	1079486.62	5281594.47	Аналитический метод	5	-
1336	1079473.98	5281543.39	Аналитический метод	5	-
1337	1079412.96	5281297.07	Аналитический метод	5	-
1338	1079362.51	5281093.62	Аналитический метод	5	-
1339	1079322.42	5280931.67	Аналитический метод	5	-
1340	1079252.78	5280650.91	Аналитический метод	5	-
1341	1079190.26	5280398.85	Аналитический метод	5	-
1342	1079109.81	5280074.28	Аналитический метод	5	-
1343	1079072.18	5279923.01	Аналитический метод	5	-
1344	1079080.41	5279920.97	Аналитический метод	5	-
1345	1079080.03	5279919.43	Аналитический метод	5	-
1346	1079080.03	5279919.42	Аналитический метод	5	-
1347	1079079.07	5279915.54	Аналитический метод	5	-
1348	1079079.07	5279915.53	Аналитический метод	5	-
1349	1078964.40	5279452.15	Аналитический метод	5	-
1350	1078956.15	5279454.19	Аналитический метод	5	-
1351	1078944.59	5279407.60	Аналитический метод	5	-
1352	1078935.08	5279369.30	Аналитический метод	5	-
1353	1078852.73	5279036.84	Аналитический метод	5	-
1354	1078769.90	5278702.42	Аналитический метод	5	-
1355	1078736.34	5278567.09	Аналитический метод	5	-
1356	1078736.34	5278567.08	Аналитический метод	5	-
1357	1078735.38	5278563.21	Аналитический метод	5	-
1358	1078735.38	5278563.20	Аналитический метод	5	-
1359	1078704.09	5278437.04	Аналитический метод	5	-
1360	1078697.73	5278411.36	Аналитический метод	5	-
1361	1078693.77	5278395.38	Аналитический метод	5	-
1362	1078693.77	5278395.37	Аналитический метод	5	-
1363	1078692.81	5278391.50	Аналитический метод	5	-
1364	1078692.80	5278391.49	Аналитический метод	5	-
1365	1078669.24	5278296.39	Аналитический метод	5	-
1366	1078667.44	5278286.87	Аналитический метод	5	-
1367	1078666.17	5278279.19	Аналитический метод	5	-
1368	1078665.97	5278271.55	Аналитический метод	5	-
1369	1078665.63	5278265.66	Аналитический метод	5	-
1370	1078665.99	5278259.18	Аналитический метод	5	-
1371	1078666.48	5278254.33	Аналитический метод	5	-
1372	1078668.40	5278244.21	Аналитический метод	5	-
1373	1078669.86	5278238.01	Аналитический метод	5	-
1374	1078670.88	5278234.98	Аналитический метод	5	-
1375	1078674.64	5278224.73	Аналитический метод	5	-
1376	1078678.64	5278216.85	Аналитический метод	5	-
1377	1078681.30	5278211.77	Аналитический метод	5	-

Сведения о местоположении границ объекта					
1. Система координат МСК-38, зона 5					
2. Сведения о характерных точках границ объекта					
Обозначение характерных точек границ	Координаты, м		Метод определения координат характерной точки	Средняя квадратическая погрешность положения характерной точки (Mt), м	Описание обозначения точки на местности (при наличии)
	X	Y			
1378	1078684.65	5278206.19	Аналитический метод	5	-
1379	1078716.19	5278153.76	Аналитический метод	5	-
1380	1078725.86	5278137.69	Аналитический метод	5	-
1381	1078732.48	5278121.55	Аналитический метод	5	-
1382	1078737.08	5278103.96	Аналитический метод	5	-
1383	1078739.08	5278086.71	Аналитический метод	5	-
1384	1078738.69	5278069.14	Аналитический метод	5	-
1385	1078735.73	5278052.08	Аналитический метод	5	-
1386	1078733.78	5278043.56	Аналитический метод	5	-
1387	1078727.94	5278019.96	Аналитический метод	5	-
1388	1078736.19	5278017.91	Аналитический метод	5	-
1389	1078708.78	5277907.26	Аналитический метод	5	-
1390	1078700.54	5277909.31	Аналитический метод	5	-
1391	1078699.78	5277906.25	Аналитический метод	5	-
1392	1078680.36	5277827.86	Аналитический метод	5	-
1393	1078674.79	5277805.40	Аналитический метод	5	-
1394	1078674.79	5277805.39	Аналитический метод	5	-
1395	1078673.83	5277801.51	Аналитический метод	5	-
1396	1078673.82	5277801.50	Аналитический метод	5	-
1397	1078652.78	5277716.54	Аналитический метод	5	-
1398	1078652.37	5277713.98	Аналитический метод	5	-
1399	1078651.22	5277707.98	Аналитический метод	5	-
1400	1078649.58	5277701.20	Аналитический метод	5	-
1401	1078647.48	5277694.07	Аналитический метод	5	-
1402	1078645.39	5277688.10	Аналитический метод	5	-
1403	1078644.57	5277685.96	Аналитический метод	5	-
1404	1078642.86	5277681.82	Аналитический метод	5	-
1405	1078641.63	5277679.03	Аналитический метод	5	-
1406	1078639.29	5277674.15	Аналитический метод	5	-
1407	1078636.78	5277669.37	Аналитический метод	5	-
1408	1078634.37	5277665.17	Аналитический метод	5	-
1409	1078631.60	5277660.71	Аналитический метод	5	-
1410	1078629.97	5277658.26	Аналитический метод	5	-
1411	1078627.67	5277654.95	Аналитический метод	5	-
1412	1078624.46	5277650.67	Аналитический метод	5	-
1413	1078621.56	5277647.06	Аналитический метод	5	-
1414	1078619.13	5277644.23	Аналитический метод	5	-
1415	1078615.72	5277640.47	Аналитический метод	5	-
1416	1078612.62	5277637.29	Аналитический метод	5	-
1417	1078610.18	5277634.92	Аналитический метод	5	-
1418	1078607.24	5277632.21	Аналитический метод	5	-
1419	1078604.41	5277629.74	Аналитический метод	5	-
1420	1078599.67	5277625.88	Аналитический метод	5	-
1421	1078593.16	5277621.10	Аналитический метод	5	-
1422	1078590.12	5277619.06	Аналитический метод	5	-
1423	1078585.40	5277616.11	Аналитический метод	5	-
1424	1078581.00	5277613.58	Аналитический метод	5	-

Сведения о местоположении границ объекта

1. Система координат МСК-38, зона 5

2. Сведения о характерных точках границ объекта

Обозначение характерных точек границ	Координаты, м		Метод определения координат характерной точки	Средняя квадратическая погрешность положения характерной точки (Mt), м	Описание обозначения точки на местности (при наличии)
	X	Y			
1425	1078576.90	5277611.40	Аналитический метод	5	-
1426	1078543.24	5277591.10	Аналитический метод	5	-
1427	1078543.23	5277591.10	Аналитический метод	5	-
1428	1078519.40	5277576.72	Аналитический метод	5	-
1429	1078515.01	5277573.51	Аналитический метод	5	-
1430	1078508.19	5277567.77	Аналитический метод	5	-
1431	1078504.23	5277564.00	Аналитический метод	5	-
1432	1078501.69	5277561.35	Аналитический метод	5	-
1433	1078499.09	5277558.46	Аналитический метод	5	-
1434	1078494.38	5277552.40	Аналитический метод	5	-
1435	1078491.35	5277548.50	Аналитический метод	5	-
1436	1078489.44	5277545.65	Аналитический метод	5	-
1437	1078486.55	5277540.91	Аналитический метод	5	-
1438	1078484.44	5277537.10	Аналитический метод	5	-
1439	1078482.58	5277533.40	Аналитический метод	5	-
1440	1078480.30	5277528.33	Аналитический метод	5	-
1441	1078478.38	5277523.47	Аналитический метод	5	-
1442	1078476.40	5277517.60	Аналитический метод	5	-
1443	1078475.99	5277516.19	Аналитический метод	5	-
1444	1078475.99	5277516.17	Аналитический метод	5	-
1445	1078475.16	5277513.28	Аналитический метод	5	-
1446	1078407.51	5277240.28	Аналитический метод	5	-
1447	1078407.51	5277240.26	Аналитический метод	5	-
1448	1078406.55	5277236.40	Аналитический метод	5	-
1449	1078406.54	5277236.39	Аналитический метод	5	-
1450	1078401.78	5277217.15	Аналитический метод	5	-
1451	1078319.04	5276882.89	Аналитический метод	5	-
1452	1078247.64	5276595.04	Аналитический метод	5	-
1453	1078214.34	5276460.90	Аналитический метод	5	-
1454	1078166.22	5276266.61	Аналитический метод	5	-
1455	1078125.18	5276100.84	Аналитический метод	5	-
1456	1078122.56	5276090.23	Аналитический метод	5	-
1457	1078135.65	5276086.99	Аналитический метод	5	-
1458	1078120.26	5276024.87	Аналитический метод	5	-
1459	1078107.15	5276028.12	Аналитический метод	5	-
1460	1078079.93	5275918.24	Аналитический метод	5	-
1461	1078005.13	5275616.34	Аналитический метод	5	-
1462	1078005.13	5275616.33	Аналитический метод	5	-
1463	1078004.17	5275612.46	Аналитический метод	5	-
1464	1078004.17	5275612.45	Аналитический метод	5	-
1465	1077992.13	5275563.84	Аналитический метод	5	-
1466	1077980.68	5275517.60	Аналитический метод	5	-
1467	1077993.80	5275514.34	Аналитический метод	5	-
1468	1077942.31	5275306.65	Аналитический метод	5	-
1469	1077929.21	5275309.90	Аналитический метод	5	-
1470	1077929.21	5275309.89	Аналитический метод	5	-
1471	1077916.77	5275259.79	Аналитический метод	5	-

Сведения о местоположении границ объекта					
1. Система координат МСК-38, зона 5					
2. Сведения о характерных точках границ объекта					
Обозначение характерных точек границ	Координаты, м		Метод определения координат характерной точки	Средняя квадратическая погрешность положения характерной точки (Mt), м	Описание обозначения точки на местности (при наличии)
	X	Y			
1472	1077872.75	5275082.45	Аналитический метод	5	-
1473	1077846.86	5274978.08	Аналитический метод	5	-
1474	1077768.37	5274661.24	Аналитический метод	5	-
1475	1077741.98	5274554.84	Аналитический метод	5	-
1476	1077693.09	5274357.75	Аналитический метод	5	-
1477	1077692.88	5274356.92	Аналитический метод	5	-
1478	1077692.88	5274356.91	Аналитический метод	5	-
1479	1077691.84	5274352.71	Аналитический метод	5	-
1480	1077691.84	5274352.70	Аналитический метод	5	-
1481	1077685.31	5274326.36	Аналитический метод	5	-
1482	1077685.31	5274326.34	Аналитический метод	5	-
1483	1077675.71	5274287.57	Аналитический метод	5	-
1484	1077656.60	5274275.38	Аналитический метод	5	-
1485	1077636.76	5274262.85	Аналитический метод	5	-
1486	1077636.75	5274262.85	Аналитический метод	5	-
1487	1077591.58	5274234.32	Аналитический метод	5	-
1488	1077197.10	5273985.31	Аналитический метод	5	-
1489	1076920.93	5273811.16	Аналитический метод	5	-
1490	1076867.63	5273777.60	Аналитический метод	5	-
1491	1076701.51	5273673.17	Аналитический метод	5	-
1492	1076420.47	5273496.68	Аналитический метод	5	-
1493	1076162.12	5273334.47	Аналитический метод	5	-
1494	1075947.75	5273199.94	Аналитический метод	5	-
1495	1075749.74	5273075.67	Аналитический метод	5	-
1496	1075538.16	5272943.03	Аналитический метод	5	-
1497	1075545.33	5272931.61	Аналитический метод	5	-
1498	1075355.64	5272812.51	Аналитический метод	5	-
1499	1075348.46	5272823.94	Аналитический метод	5	-
1500	1075344.82	5272821.65	Аналитический метод	5	-
1501	1075223.41	5272745.39	Аналитический метод	5	-
1502	1075126.79	5272684.75	Аналитический метод	5	-
1503	1075092.46	5272663.22	Аналитический метод	5	-
1504	1075092.46	5272663.20	Аналитический метод	5	-
1505	1075068.56	5272648.21	Аналитический метод	5	-
1506	1075068.54	5272648.21	Аналитический метод	5	-
1507	1075038.50	5272629.36	Аналитический метод	5	-
1508	1075043.02	5272622.15	Аналитический метод	5	-
1509	1074997.27	5272593.48	Аналитический метод	5	-
1510	1074992.75	5272600.68	Аналитический метод	5	-
1511	1074804.03	5272482.38	Аналитический метод	5	-
1512	1074767.40	5272459.40	Аналитический метод	5	-
1513	1074774.57	5272447.97	Аналитический метод	5	-
1514	1074730.44	5272420.31	Аналитический метод	5	-
1515	1074730.44	5272420.29	Аналитический метод	5	-
1516	1074330.66	5272169.65	Аналитический метод	5	-
1517	1074323.49	5272181.09	Аналитический метод	5	-
1518	1074303.01	5272168.24	Аналитический метод	5	-

Сведения о местоположении границ объекта					
1. Система координат МСК-38, зона 5					
2. Сведения о характерных точках границ объекта					
Обозначение характерных точек границ	Координаты, м		Метод определения координат характерной точки	Средняя квадратическая погрешность положения характерной точки (M _t), м	Описание обозначения точки на местности (при наличии)
	X	Y			
1519	1074191.61	5272097.88	Аналитический метод	5	-
1520	1074198.82	5272086.47	Аналитический метод	5	-
1521	1074165.25	5272065.28	Аналитический метод	5	-
1522	1074165.25	5272065.26	Аналитический метод	5	-
1523	1074161.87	5272063.14	Аналитический метод	5	-
1524	1074161.87	5272063.12	Аналитический метод	5	-
1525	1074158.27	5272060.85	Аналитический метод	5	-
1526	1074158.26	5272060.85	Аналитический метод	5	-
1527	1073838.39	5271858.77	Аналитический метод	5	-
1528	1073838.38	5271858.77	Аналитический метод	5	-
1529	1073835.00	5271856.64	Аналитический метод	5	-
1530	1073835.00	5271856.63	Аналитический метод	5	-
1531	1073674.73	5271755.39	Аналитический метод	5	-
1532	1073633.31	5271729.17	Аналитический метод	5	-
1533	1073633.30	5271729.17	Аналитический метод	5	-
1534	1073629.92	5271727.04	Аналитический метод	5	-
1535	1073629.92	5271727.03	Аналитический метод	5	-
1536	1072978.56	5271314.73	Аналитический метод	5	-
1537	1072971.34	5271326.13	Аналитический метод	5	-
1538	1072892.27	5271276.09	Аналитический метод	5	-
1539	1072920.84	5271226.46	Аналитический метод	5	-
1540	1072926.91	5271220.55	Аналитический метод	5	-
1541	1072961.92	5271161.60	Аналитический метод	5	-
1542	1072961.69	5271155.48	Аналитический метод	5	-
1543	1072998.47	5271091.57	Аналитический метод	5	-
1544	1072999.95	5271088.98	Аналитический метод	5	-
1545	1073002.52	5271084.39	Аналитический метод	5	-
1546	1073004.07	5271081.46	Аналитический метод	5	-
1547	1073006.10	5271077.30	Аналитический метод	5	-
1548	1073007.08	5271075.11	Аналитический метод	5	-
1549	1073008.47	5271071.69	Аналитический метод	5	-
1550	1073009.33	5271069.31	Аналитический метод	5	-
1551	1073010.84	5271064.30	Аналитический метод	5	-
1552	1073011.46	5271061.67	Аналитический метод	5	-
1553	1073011.91	5271059.38	Аналитический метод	5	-
1554	1073011.91	5271059.35	Аналитический метод	5	-
1555	1073011.98	5271058.96	Аналитический метод	5	-
1556	1073012.19	5271057.58	Аналитический метод	5	-
1557	1073012.38	5271056.18	Аналитический метод	5	-
1558	1073012.50	5271055.00	Аналитический метод	5	-
1559	1073012.50	5271054.99	Аналитический метод	5	-
1560	1073012.63	5271053.32	Аналитический метод	5	-
1561	1073012.74	5271050.40	Аналитический метод	5	-
1562	1073012.58	5271045.92	Аналитический метод	5	-
1563	1073012.25	5271043.04	Аналитический метод	5	-
1564	1073011.64	5271039.61	Аналитический метод	5	-
1565	1073010.77	5271036.24	Аналитический метод	5	-

Сведения о местоположении границ объекта					
1. Система координат МСК-38, зона 5					
2. Сведения о характерных точках границ объекта					
Обозначение характерных точек границ	Координаты, м		Метод определения координат характерной точки	Средняя квадратическая погрешность положения характерной точки (Mt), м	Описание обозначения точки на местности (при наличии)
	X	Y			
1566	1073009.66	5271032.94	Аналитический метод	5	-
1567	1073007.92	5271028.89	Аналитический метод	5	-
1568	1073005.81	5271024.98	Аналитический метод	5	-
1569	1073005.04	5271023.74	Аналитический метод	5	-
1570	1073002.61	5271020.22	Аналитический метод	5	-
1571	1073000.00	5271016.99	Аналитический метод	5	-
1572	1072996.34	5271013.10	Аналитический метод	5	-
1573	1072992.55	5271009.65	Аналитический метод	5	-
1574	1072987.77	5271005.87	Аналитический метод	5	-
1575	1072982.14	5271001.97	Аналитический метод	5	-
1576	1072976.76	5270998.58	Аналитический метод	5	-
1577	1072972.79	5270996.17	Аналитический метод	5	-
1578	1072882.69	5270941.37	Аналитический метод	5	-
1579	1072587.87	5270762.08	Аналитический метод	5	-
1580	1072580.92	5270757.92	Аналитический метод	5	-
1581	1072576.11	5270755.27	Аналитический метод	5	-
1582	1072570.90	5270752.71	Аналитический метод	5	-
1583	1072567.55	5270751.27	Аналитический метод	5	-
1584	1072564.04	5270749.95	Аналитический метод	5	-
1585	1072561.68	5270749.19	Аналитический метод	5	-
1586	1072557.61	5270748.07	Аналитический метод	5	-
1587	1072553.47	5270747.22	Аналитический метод	5	-
1588	1072549.29	5270746.62	Аналитический метод	5	-
1589	1072545.09	5270746.29	Аналитический метод	5	-
1590	1072540.87	5270746.22	Аналитический метод	5	-
1591	1072536.65	5270746.42	Аналитический метод	5	-
1592	1072532.45	5270746.88	Аналитический метод	5	-
1593	1072531.18	5270747.10	Аналитический метод	5	-
1594	1072531.18	5270747.11	Аналитический метод	5	-
1595	1072528.29	5270747.60	Аналитический метод	5	-
1596	1072525.56	5270748.24	Аналитический метод	5	-
1597	1072525.54	5270748.26	Аналитический метод	5	-
1598	1072524.19	5270748.58	Аналитический метод	5	-
1599	1072520.15	5270749.81	Аналитический метод	5	-
1600	1072516.20	5270751.29	Аналитический метод	5	-
1601	1072512.35	5270753.02	Аналитический метод	5	-
1602	1072508.61	5270754.99	Аналитический метод	5	-
1603	1072506.72	5270756.13	Аналитический метод	5	-
1604	1072506.72	5270756.14	Аналитический метод	5	-
1605	1072505.00	5270757.18	Аналитический метод	5	-
1606	1072502.53	5270758.90	Аналитический метод	5	-
1607	1072502.52	5270758.92	Аналитический метод	5	-
1608	1072501.54	5270759.60	Аналитический метод	5	-
1609	1072497.33	5270763.01	Аналитический метод	5	-
1610	1072493.66	5270766.46	Аналитический метод	5	-
1611	1072490.36	5270769.98	Аналитический метод	5	-
1612	1072487.37	5270773.51	Аналитический метод	5	-

Сведения о местоположении границ объекта					
1. Система координат МСК-38, зона 5					
2. Сведения о характерных точках границ объекта					
Обозначение характерных точек границ	Координаты, м		Метод определения координат характерной точки	Средняя квадратическая погрешность положения характерной точки (Mt), м	Описание обозначения точки на местности (при наличии)
	X	Y			
1613	1072484.65	5270776.99	Аналитический метод	5	-
1614	1072480.95	5270782.02	Аналитический метод	5	-
1615	1072479.26	5270784.40	Аналитический метод	5	-
1616	1072366.20	5270943.11	Аналитический метод	5	-
1617	1072317.50	5270912.25	Аналитический метод	5	-
1618	1072317.50	5270912.23	Аналитический метод	5	-
1619	1072314.13	5270910.10	Аналитический метод	5	-
1620	1072314.12	5270910.10	Аналитический метод	5	-
1621	1072232.88	5270858.59	Аналитический метод	5	-
1622	1072214.88	5270847.16	Аналитический метод	5	-
1623	1072214.87	5270847.16	Аналитический метод	5	-
1624	1072211.50	5270845.03	Аналитический метод	5	-
1625	1072211.50	5270845.01	Аналитический метод	5	-
1626	1072131.05	5270793.99	Аналитический метод	5	-
1627	1072131.05	5270793.97	Аналитический метод	5	-
1628	1072127.67	5270791.84	Аналитический метод	5	-
1629	1072127.67	5270791.82	Аналитический метод	5	-
1630	1072102.68	5270775.97	Аналитический метод	5	-
1631	1071936.94	5270670.85	Аналитический метод	5	-
1632	1071936.94	5270670.83	Аналитический метод	5	-
1633	1071933.56	5270668.70	Аналитический метод	5	-
1634	1071933.56	5270668.69	Аналитический метод	5	-
1635	1071826.86	5270601.02	Аналитический метод	5	-
1636	1071821.68	5270597.74	Аналитический метод	5	-
1637	1071820.19	5270595.24	Аналитический метод	5	-
1638	1071816.21	5270588.58	Аналитический метод	5	-
1639	1071759.44	5270493.63	Аналитический метод	5	-
1640	1071710.85	5270412.37	Аналитический метод	5	-
1641	1071612.59	5270246.78	Аналитический метод	5	-
1642	1071486.27	5270033.52	Аналитический метод	5	-
1643	1071313.55	5269741.99	Аналитический метод	5	-
1644	1071151.79	5269469.02	Аналитический метод	5	-
1645	1071072.84	5269335.45	Аналитический метод	5	-
1646	1071072.84	5269335.43	Аналитический метод	5	-
1647	1071014.73	5269237.12	Аналитический метод	5	-
1648	1070929.67	5269093.22	Аналитический метод	5	-
1649	1070814.07	5268897.67	Аналитический метод	5	-
1650	1070743.04	5268777.52	Аналитический метод	5	-
1651	1070641.85	5268606.24	Аналитический метод	5	-
1652	1070561.14	5268470.20	Аналитический метод	5	-
1653	1070524.72	5268408.63	Аналитический метод	5	-
1654	1070470.03	5268316.28	Аналитический метод	5	-
1655	1070390.02	5268181.11	Аналитический метод	5	-
1656	1070358.71	5268128.20	Аналитический метод	5	-
1657	1070222.25	5267898.24	Аналитический метод	5	-
1658	1070090.60	5267676.53	Аналитический метод	5	-
1659	1070084.89	5267666.88	Аналитический метод	5	-

Сведения о местоположении границ объекта					
1. Система координат МСК-38, зона 5					
2. Сведения о характерных точках границ объекта					
Обозначение характерных точек границ	Координаты, м		Метод определения координат характерной точки	Средняя квадратическая погрешность положения характерной точки (Mt), м	Описание обозначения точки на местности (при наличии)
	X	Y			
1660	1070096.74	5267659.85	Аналитический метод	5	-
1661	1069890.74	5267312.37	Аналитический метод	5	-
1662	1069879.13	5267319.26	Аналитический метод	5	-
1663	1069833.54	5267242.36	Аналитический метод	5	-
1664	1069728.47	5267061.88	Аналитический метод	5	-
1665	1069692.56	5267000.38	Аналитический метод	5	-
1666	1069587.27	5266822.62	Аналитический метод	5	-
1667	1069533.94	5266732.72	Аналитический метод	5	-
1668	1069533.93	5266732.69	Аналитический метод	5	-
1669	1069495.19	5266667.38	Аналитический метод	5	-
1670	1069482.16	5266645.46	Аналитический метод	5	-
1671	1069482.16	5266645.45	Аналитический метод	5	-
1672	1069480.11	5266642.03	Аналитический метод	5	-
1673	1069480.11	5266642.02	Аналитический метод	5	-
1674	1069428.05	5266554.46	Аналитический метод	5	-
1675	1069350.03	5266423.13	Аналитический метод	5	-
1676	1069320.28	5266373.12	Аналитический метод	5	-
1677	1069311.72	5266358.73	Аналитический метод	5	-
1678	1069306.39	5266349.78	Аналитический метод	5	-
1679	1069294.02	5266342.30	Аналитический метод	5	-
1680	1069287.89	5266338.59	Аналитический метод	5	-
1681	1069139.06	5266248.61	Аналитический метод	5	-
1682	1069051.26	5266195.56	Аналитический метод	5	-
1683	1068852.39	5266078.39	Аналитический метод	5	-
1684	1068695.07	5265982.00	Аналитический метод	5	-
1685	1068621.53	5265936.62	Аналитический метод	5	-
1686	1068511.13	5265869.22	Аналитический метод	5	-
1687	1068469.69	5265844.00	Аналитический метод	5	-
1688	1068476.72	5265832.43	Аналитический метод	5	-
1689	1068432.91	5265805.79	Аналитический метод	5	-
1690	1068432.90	5265805.78	Аналитический метод	5	-
1691	1068429.49	5265803.71	Аналитический метод	5	-
1692	1068429.48	5265803.71	Аналитический метод	5	-
1693	1068427.67	5265802.61	Аналитический метод	5	-
1694	1068427.67	5265802.59	Аналитический метод	5	-
1695	1068422.70	5265799.57	Аналитический метод	5	-
1696	1068422.68	5265799.57	Аналитический метод	5	-
1697	1068259.72	5265700.47	Аналитический метод	5	-
1698	1068252.71	5265712.01	Аналитический метод	5	-
1699	1068112.79	5265626.92	Аналитический метод	5	-
1700	1068105.81	5265622.67	Аналитический метод	5	-
1701	1068105.77	5265622.66	Аналитический метод	5	-
1702	1067984.77	5265549.11	Аналитический метод	5	-
1703	1067969.91	5265540.07	Аналитический метод	5	-
1704	1067976.93	5265528.54	Аналитический метод	5	-
1705	1067917.98	5265492.70	Аналитический метод	5	-
1706	1067910.96	5265504.23	Аналитический метод	5	-

Сведения о местоположении границ объекта					
1. Система координат МСК-38, зона 5					
2. Сведения о характерных точках границ объекта					
Обозначение характерных точек границ	Координаты, м		Метод определения координат характерной точки	Средняя квадратическая погрешность положения характерной точки (Mt), м	Описание обозначения точки на местности (при наличии)
	X	Y			
1707	1067844.98	5265464.11	Аналитический метод	5	-
1708	1067731.70	5265395.31	Аналитический метод	5	-
1709	1067542.86	5265280.24	Аналитический метод	5	-
1710	1067359.21	5265168.39	Аналитический метод	5	-
1711	1067363.68	5265161.03	Аналитический метод	5	-
1712	1067274.81	5265107.03	Аналитический метод	5	-
1713	1067270.40	5265114.30	Аналитический метод	5	-
1714	1067164.29	5265049.83	Аналитический метод	5	-
1715	1067013.67	5264958.21	Аналитический метод	5	-
1716	1066889.55	5264882.72	Аналитический метод	5	-
1717	1066889.55	5264882.71	Аналитический метод	5	-
1718	1066875.23	5264874.00	Аналитический метод	5	-
1719	1066875.22	5264874.00	Аналитический метод	5	-
1720	1066869.12	5264870.29	Аналитический метод	5	-
1721	1066844.94	5264855.60	Аналитический метод	5	-
1722	1066691.82	5264762.57	Аналитический метод	5	-
1723	1066691.81	5264762.57	Аналитический метод	5	-
1724	1066688.40	5264760.50	Аналитический метод	5	-
1725	1066688.40	5264760.49	Аналитический метод	5	-
1726	1066474.48	5264630.54	Аналитический метод	5	-
1727	1066276.18	5264510.02	Аналитический метод	5	-
1728	1066177.59	5264450.16	Аналитический метод	5	-
1729	1066054.57	5264375.47	Аналитический метод	5	-
1730	1065800.11	5264220.92	Аналитический метод	5	-
1731	1065563.12	5264076.90	Аналитический метод	5	-
1732	1065521.98	5264051.91	Аналитический метод	5	-
1733	1065330.42	5263935.49	Аналитический метод	5	-
1734	1065281.45	5263905.72	Аналитический метод	5	-
1735	1065281.40	5263905.70	Аналитический метод	5	-
1736	1065111.98	5263802.73	Аналитический метод	5	-
1737	1064966.78	5263714.57	Аналитический метод	5	-
1738	1064966.77	5263714.57	Аналитический метод	5	-
1739	1064962.79	5263712.15	Аналитический метод	5	-
1740	1064962.78	5263712.15	Аналитический метод	5	-
1741	1064957.29	5263708.81	Аналитический метод	5	-
1742	1064751.62	5263699.57	Аналитический метод	5	-
1743	1064717.27	5263698.05	Аналитический метод	5	-
1744	1064717.26	5263698.05	Аналитический метод	5	-
1745	1064713.24	5263697.87	Аналитический метод	5	-
1746	1064713.23	5263697.87	Аналитический метод	5	-
1747	1064680.23	5263696.41	Аналитический метод	5	-
1748	1064442.27	5263685.76	Аналитический метод	5	-
1749	1064206.19	5263675.21	Аналитический метод	5	-
1750	1064065.57	5263668.92	Аналитический метод	5	-
1751	1063940.67	5263663.34	Аналитический метод	5	-
1752	1063672.67	5263651.33	Аналитический метод	5	-
1753	1063440.66	5263640.96	Аналитический метод	5	-

Сведения о местоположении границ объекта					
1. Система координат МСК-38, зона 5					
2. Сведения о характерных точках границ объекта					
Обозначение характерных точек границ	Координаты, м		Метод определения координат характерной точки	Средняя квадратическая погрешность положения характерной точки (Mt), м	Описание обозначения точки на местности (при наличии)
	X	Y			
1754	1063245.97	5263632.25	Аналитический метод	5	-
1755	1063103.71	5263625.82	Аналитический метод	5	-
1756	1062896.10	5263616.54	Аналитический метод	5	-
1757	1062778.82	5263611.27	Аналитический метод	5	-
1758	1062756.66	5263610.27	Аналитический метод	5	-
1759	1062756.65	5263610.27	Аналитический метод	5	-
1760	1062752.66	5263610.09	Аналитический метод	5	-
1761	1062752.65	5263610.09	Аналитический метод	5	-
1762	1062732.54	5263609.20	Аналитический метод	5	-
1763	1062732.54	5263609.18	Аналитический метод	5	-
1764	1062717.10	5263608.49	Аналитический метод	5	-
1765	1062717.09	5263608.49	Аналитический метод	5	-
1766	1062623.20	5263604.27	Аналитический метод	5	-
1767	1062549.20	5263601.14	Аналитический метод	5	-
1768	1062549.19	5263601.14	Аналитический метод	5	-
1769	1062545.20	5263600.97	Аналитический метод	5	-
1770	1062545.19	5263600.97	Аналитический метод	5	-
1771	1062434.90	5263596.30	Аналитический метод	5	-
1772	1062254.06	5263588.51	Аналитический метод	5	-
1773	1062172.17	5263584.99	Аналитический метод	5	-
1774	1062072.72	5263580.71	Аналитический метод	5	-
1775	1061945.57	5263575.27	Аналитический метод	5	-
1776	1061800.11	5263569.04	Аналитический метод	5	-
1777	1061550.56	5263558.41	Аналитический метод	5	-
1778	1061277.53	5263542.40	Аналитический метод	5	-
1779	1060958.19	5263528.48	Аналитический метод	5	-
1780	1060648.18	5263514.91	Аналитический метод	5	-
1781	1060648.16	5263514.91	Аналитический метод	5	-
1782	1060604.01	5263512.99	Аналитический метод	5	-
1783	1060604.01	5263512.97	Аналитический метод	5	-
1784	1060601.78	5263512.88	Аналитический метод	5	-
1785	1060599.93	5263512.80	Аналитический метод	5	-
1786	1060599.92	5263512.80	Аналитический метод	5	-
1787	1060590.69	5263512.40	Аналитический метод	5	-
1788	1060580.08	5263507.58	Аналитический метод	5	-
1789	1060434.60	5263441.56	Аналитический метод	5	-
1790	1060265.02	5263364.66	Аналитический метод	5	-
1791	1060120.96	5263299.32	Аналитический метод	5	-
1792	1059876.05	5263188.08	Аналитический метод	5	-
1793	1059622.23	5263072.79	Аналитический метод	5	-
1794	1059369.80	5262958.08	Аналитический метод	5	-
1795	1059358.97	5262953.17	Аналитический метод	5	-
1796	1059358.46	5262952.93	Аналитический метод	5	-
1797	1059358.32	5262952.80	Аналитический метод	5	-
1798	1059349.82	5262944.84	Аналитический метод	5	-
1799	1059269.16	5262869.24	Аналитический метод	5	-
1800	1059081.80	5262693.91	Аналитический метод	5	-

Сведения о местоположении границ объекта					
1. Система координат МСК-38, зона 5					
2. Сведения о характерных точках границ объекта					
Обозначение характерных точек границ	Координаты, м		Метод определения координат характерной точки	Средняя квадратическая погрешность положения характерной точки (Mt), м	Описание обозначения точки на местности (при наличии)
	X	Y			
1801	1058964.35	5262584.10	Аналитический метод	5	-
1802	1058891.46	5262515.91	Аналитический метод	5	-
1803	1058891.46	5262515.89	Аналитический метод	5	-
1804	1058888.54	5262513.18	Аналитический метод	5	-
1805	1058888.54	5262513.16	Аналитический метод	5	-
1806	1058726.01	5262361.12	Аналитический метод	5	-
1807	1058726.01	5262361.11	Аналитический метод	5	-
1808	1058722.26	5262357.61	Аналитический метод	5	-
1809	1058715.76	5262351.52	Аналитический метод	5	-
1810	1058715.74	5262351.52	Аналитический метод	5	-
1811	1058549.66	5262196.20	Аналитический метод	5	-
1812	1058321.78	5261983.00	Аналитический метод	5	-
1813	1058087.00	5261763.48	Аналитический метод	5	-
1814	1057852.27	5261543.99	Аналитический метод	5	-
1815	1057835.26	5261528.09	Аналитический метод	5	-
1816	1057720.07	5261420.36	Аналитический метод	5	-
1817	1057695.26	5261397.15	Аналитический метод	5	-
1818	1057679.37	5261382.29	Аналитический метод	5	-
1819	1057681.55	5261379.37	Аналитический метод	5	-
1820	1057683.74	5261375.98	Аналитический метод	5	-
1821	1057685.71	5261372.25	Аналитический метод	5	-
1822	1057687.58	5261368.46	Аналитический метод	5	-
1823	1057688.75	5261365.77	Аналитический метод	5	-
1824	1057690.20	5261360.97	Аналитический метод	5	-
1825	1057691.22	5261356.07	Аналитический метод	5	-
1826	1057691.81	5261351.09	Аналитический метод	5	-
1827	1057691.95	5261346.09	Аналитический метод	5	-
1828	1057691.65	5261341.09	Аналитический метод	5	-
1829	1057690.91	5261336.14	Аналитический метод	5	-
1830	1057689.73	5261331.27	Аналитический метод	5	-
1831	1057688.79	5261328.49	Аналитический метод	5	-
1832	1057688.79	5261328.47	Аналитический метод	5	-
1833	1057688.13	5261326.52	Аналитический метод	5	-
1834	1057686.11	5261321.94	Аналитический метод	5	-
1835	1057683.70	5261317.54	Аналитический метод	5	-
1836	1057680.91	5261313.38	Аналитический метод	5	-
1837	1057677.77	5261309.49	Аналитический метод	5	-
1838	1057674.29	5261305.88	Аналитический метод	5	-
1839	1057661.39	5261293.64	Аналитический метод	5	-
1840	1057657.44	5261290.23	Аналитический метод	5	-
1841	1057653.21	5261287.20	Аналитический метод	5	-
1842	1057648.71	5261284.56	Аналитический метод	5	-
1843	1057643.99	5261282.33	Аналитический метод	5	-
1844	1057639.09	5261280.55	Аналитический метод	5	-
1845	1057636.91	5261279.96	Аналитический метод	5	-
1846	1057636.90	5261279.97	Аналитический метод	5	-
1847	1057634.05	5261279.21	Аналитический метод	5	-

Сведения о местоположении границ объекта					
1. Система координат МСК-38, зона 5					
2. Сведения о характерных точках границ объекта					
Обозначение характерных точек границ	Координаты, м		Метод определения координат характерной точки	Средняя квадратическая погрешность положения характерной точки (Mt), м	Описание обозначения точки на местности (при наличии)
	X	Y			
1848	1057628.91	5261278.33	Аналитический метод	5	-
1849	1057623.71	5261277.92	Аналитический метод	5	-
1850	1057618.50	5261277.98	Аналитический метод	5	-
1851	1057613.31	5261278.51	Аналитический метод	5	-
1852	1057608.19	5261279.51	Аналитический метод	5	-
1853	1057603.19	5261280.96	Аналитический метод	5	-
1854	1057598.33	5261282.86	Аналитический метод	5	-
1855	1057596.87	5261283.59	Аналитический метод	5	-
1856	1057593.45	5261285.15	Аналитический метод	5	-
1857	1057582.21	5261291.43	Аналитический метод	5	-
1858	1057571.12	5261281.05	Аналитический метод	5	-
1859	1057557.37	5261268.19	Аналитический метод	5	-
1860	1057543.75	5261255.46	Аналитический метод	5	-
1861	1057462.31	5261179.30	Аналитический метод	5	-
1862	1057193.11	5260927.77	Аналитический метод	5	-
1863	1057000.30	5260747.76	Аналитический метод	5	-
1864	1056764.19	5260527.25	Аналитический метод	5	-
1865	1056584.42	5260359.39	Аналитический метод	5	-
1866	1056495.20	5260276.07	Аналитический метод	5	-
1867	1056396.24	5260183.41	Аналитический метод	5	-
1868	1056318.88	5260111.01	Аналитический метод	5	-
1869	1056318.87	5260111.02	Аналитический метод	5	-
1870	1056205.49	5260004.91	Аналитический метод	5	-
1871	1055990.63	5259803.79	Аналитический метод	5	-
1872	1055856.63	5259678.47	Аналитический метод	5	-
1873	1055801.51	5259626.89	Аналитический метод	5	-
1874	1055757.52	5259585.66	Аналитический метод	5	-
1875	1055763.33	5259579.46	Аналитический метод	5	-
1876	1055596.00	5259422.65	Аналитический метод	5	-
1877	1055539.04	5258999.32	Аналитический метод	5	-
1878	1055530.62	5259000.45	Аналитический метод	5	-
1879	1055493.05	5258720.71	Аналитический метод	5	-
1880	1055453.96	5258430.52	Аналитический метод	5	-
1881	1055440.00	5258327.12	Аналитический метод	5	-
1882	1055409.52	5258099.48	Аналитический метод	5	-
1883	1055369.71	5257802.31	Аналитический метод	5	-
1884	1055354.19	5257686.45	Аналитический метод	5	-
1885	1055362.60	5257685.33	Аналитический метод	5	-
1886	1055342.23	5257532.70	Аналитический метод	5	-
1887	1055333.80	5257533.83	Аналитический метод	5	-
1888	1055329.70	5257503.10	Аналитический метод	5	-
1889	1055338.13	5257501.98	Аналитический метод	5	-
1890	1055331.65	5257453.42	Аналитический метод	5	-
1891	1055323.23	5257454.54	Аналитический метод	5	-
1892	1055291.38	5257215.59	Аналитический метод	5	-
1893	1055263.25	5257004.83	Аналитический метод	5	-
1894	1055223.09	5256704.82	Аналитический метод	5	-

Сведения о местоположении границ объекта

1. Система координат МСК-38, зона 5

2. Сведения о характерных точках границ объекта

Обозначение характерных точек границ	Координаты, м		Метод определения координат характерной точки	Средняя квадратическая погрешность положения характерной точки (Mt), м	Описание обозначения точки на местности (при наличии)
	X	Y			
1895	1055179.43	5256377.91	Аналитический метод	5	-
1896	1055176.04	5256352.61	Аналитический метод	5	-
1897	1055175.60	5256352.66	Аналитический метод	5	-
1898	1055176.04	5256352.60	Аналитический метод	5	-
1899	1055175.51	5256348.64	Аналитический метод	5	-
1900	1055175.02	5256348.70	Аналитический метод	5	-
1901	1055175.55	5256352.67	Аналитический метод	5	-
1902	1055175.54	5256352.67	Аналитический метод	5	-
1903	1055175.01	5256348.70	Аналитический метод	5	-
1904	1055175.51	5256348.63	Аналитический метод	5	-
1905	1055144.96	5256120.58	Аналитический метод	5	-
1906	1055133.03	5256031.57	Аналитический метод	5	-
1907	1055117.12	5255912.71	Аналитический метод	5	-
1908	1055103.25	5255808.84	Аналитический метод	5	-
1909	1055089.60	5255706.09	Аналитический метод	5	-
1910	1055044.18	5255364.47	Аналитический метод	5	-
1911	1055006.43	5255080.54	Аналитический метод	5	-
1912	1054974.50	5254841.26	Аналитический метод	5	-
1913	1054945.86	5254626.37	Аналитический метод	5	-
1914	1054919.32	5254427.48	Аналитический метод	5	-
1915	1054897.46	5254264.56	Аналитический метод	5	-
1916	1054897.46	5254264.54	Аналитический метод	5	-
1917	1054896.93	5254260.59	Аналитический метод	5	-
1918	1054896.92	5254260.58	Аналитический метод	5	-
1919	1054883.54	5254161.07	Аналитический метод	5	-
1920	1054896.89	5254159.27	Аналитический метод	5	-
1921	1054894.82	5254142.24	Аналитический метод	5	-
1922	1054894.82	5254142.23	Аналитический метод	5	-
1923	1054885.76	5254067.49	Аналитический метод	5	-
1924	1054885.76	5254067.48	Аналитический метод	5	-
1925	1054878.36	5254006.41	Аналитический метод	5	-
1926	1054862.97	5254008.48	Аналитический метод	5	-
1927	1054852.45	5253930.36	Аналитический метод	5	-
1928	1054847.11	5253890.72	Аналитический метод	5	-
1929	1054855.53	5253889.59	Аналитический метод	5	-
1930	1054773.65	5253281.17	Аналитический метод	5	-
1931	1054765.66	5253282.25	Аналитический метод	5	-
1932	1054765.65	5253282.25	Аналитический метод	5	-
1933	1054765.23	5253282.31	Аналитический метод	5	-
1934	1054756.31	5253215.60	Аналитический метод	5	-
1935	1054756.74	5253215.54	Аналитический метод	5	-
1936	1054756.75	5253215.53	Аналитический метод	5	-
1937	1054764.73	5253214.46	Аналитический метод	5	-
1938	1054761.32	5253188.98	Аналитический метод	5	-
1939	1054767.00	5253174.34	Аналитический метод	5	-
1940	1054759.07	5253171.27	Аналитический метод	5	-
1941	1054785.74	5253102.48	Аналитический метод	5	-

Сведения о местоположении границ объекта					
1. Система координат МСК-38, зона 5					
2. Сведения о характерных точках границ объекта					
Обозначение характерных точек границ	Координаты, м		Метод определения координат характерной точки	Средняя квадратическая погрешность положения характерной точки (Mt), м	Описание обозначения точки на местности (при наличии)
	X	Y			
1942	1054877.50	5252865.49	Аналитический метод	5	-
1943	1054945.11	5252692.28	Аналитический метод	5	-
1944	1055000.64	5252550.06	Аналитический метод	5	-
1945	1055041.59	5252445.16	Аналитический метод	5	-
1946	1055136.75	5252201.07	Аналитический метод	5	-
1947	1055217.19	5251994.98	Аналитический метод	5	-
1948	1055217.20	5251994.97	Аналитический метод	5	-
1949	1055217.59	5251993.97	Аналитический метод	5	-
1950	1055218.67	5251991.25	Аналитический метод	5	-
1951	1055218.67	5251991.24	Аналитический метод	5	-
1952	1055265.86	5251871.72	Аналитический метод	5	-
1953	1055274.36	5251850.31	Аналитический метод	5	-
1954	1055286.90	5251855.28	Аналитический метод	5	-
1955	1055303.13	5251814.39	Аналитический метод	5	-
1956	1055290.59	5251809.42	Аналитический метод	5	-
1957	1055297.25	5251792.63	Аналитический метод	5	-
1958	1055297.01	5251792.38	Аналитический метод	5	-
1959	1055297.01	5251792.37	Аналитический метод	5	-
1960	1055293.82	5251788.92	Аналитический метод	5	-
1961	1055293.82	5251788.90	Аналитический метод	5	-
1962	1055283.62	5251777.84	Аналитический метод	5	-
1963	1055209.65	5251697.55	Аналитический метод	5	-
1964	1055041.42	5251514.76	Аналитический метод	5	-
1965	1054964.45	5251431.16	Аналитический метод	5	-
1966	1054769.99	5251219.95	Аналитический метод	5	-
1967	1054692.72	5251136.00	Аналитический метод	5	-
1968	1054608.12	5251044.30	Аналитический метод	5	-
1969	1054521.27	5250950.24	Аналитический метод	5	-
1970	1054521.24	5250950.27	Аналитический метод	5	-
1971	1054458.19	5250881.92	Аналитический метод	5	-
1972	1054433.27	5250854.92	Аналитический метод	5	-
1973	1054431.58	5250852.82	Аналитический метод	5	-
1974	1054431.58	5250852.81	Аналитический метод	5	-
1975	1054402.94	5250817.00	Аналитический метод	5	-
1976	1054410.33	5250810.17	Аналитический метод	5	-
1977	1054358.27	5250753.88	Аналитический метод	5	-
1978	1054358.27	5250753.87	Аналитический метод	5	-
1979	1054355.56	5250750.94	Аналитический метод	5	-
1980	1054355.55	5250750.94	Аналитический метод	5	-
1981	1054340.75	5250734.93	Аналитический метод	5	-
1982	1054338.75	5250736.77	Аналитический метод	5	-
1983	1054326.35	5250721.26	Аналитический метод	5	-
1984	1054208.19	5250609.93	Аналитический метод	5	-
1985	1054208.18	5250609.93	Аналитический метод	5	-
1986	1054195.84	5250598.30	Аналитический метод	5	-
1987	1054152.81	5250551.78	Аналитический метод	5	-
1988	1054040.63	5250430.58	Аналитический метод	5	-

Сведения о местоположении границ объекта					
1. Система координат МСК-38, зона 5					
2. Сведения о характерных точках границ объекта					
Обозначение характерных точек границ	Координаты, м		Метод определения координат характерной точки	Средняя квадратическая погрешность положения характерной точки (Mt), м	Описание обозначения точки на местности (при наличии)
	X	Y			
1989	1053974.40	5250357.25	Аналитический метод	5	-
1990	1053896.77	5250271.37	Аналитический метод	5	-
1991	1053896.78	5250271.36	Аналитический метод	5	-
1992	1053779.99	5250142.15	Аналитический метод	5	-
1993	1053680.34	5250079.81	Аналитический метод	5	-
1994	1053680.34	5250079.79	Аналитический метод	5	-
1995	1053665.54	5250070.54	Аналитический метод	5	-
1996	1053665.53	5250070.54	Аналитический метод	5	-
1997	1053624.63	5250044.95	Аналитический метод	5	-
1998	1053555.52	5250001.76	Аналитический метод	5	-
1999	1053373.95	5249888.30	Аналитический метод	5	-
2000	1053149.85	5249748.26	Аналитический метод	5	-
2001	1053031.91	5249674.59	Аналитический метод	5	-
2002	1052780.13	5249517.33	Аналитический метод	5	-
2003	1052675.91	5249450.75	Аналитический метод	5	-
2004	1052486.14	5249332.84	Аналитический метод	5	-
2005	1052225.92	5249171.13	Аналитический метод	5	-
2006	1052110.70	5249099.48	Аналитический метод	5	-
2007	1051984.79	5249021.19	Аналитический метод	5	-
2008	1051804.08	5248908.81	Аналитический метод	5	-
2009	1051800.82	5248906.78	Аналитический метод	5	-
2010	1051552.20	5248752.03	Аналитический метод	5	-
2011	1051559.23	5248740.51	Аналитический метод	5	-
2012	1051267.26	5248558.71	Аналитический метод	5	-
2013	1051260.14	5248570.15	Аналитический метод	5	-
2014	1051178.68	5248519.39	Аналитический метод	5	-
2015	1051185.82	5248507.93	Аналитический метод	5	-
2016	1051012.72	5248400.06	Аналитический метод	5	-
2017	1051005.58	5248411.51	Аналитический метод	5	-
2018	1050155.51	5247881.79	Аналитический метод	5	-
2019	1050147.66	5247876.90	Аналитический метод	5	-
2020	1049900.19	5247722.62	Аналитический метод	5	-
2021	1049718.57	5247609.49	Аналитический метод	5	-
2022	1049701.82	5247599.06	Аналитический метод	5	-
2023	1049701.82	5247599.04	Аналитический метод	5	-
2024	1049698.43	5247596.94	Аналитический метод	5	-
2025	1049698.42	5247596.94	Аналитический метод	5	-
2026	1049626.63	5247552.21	Аналитический метод	5	-
2027	1049597.17	5247533.85	Аналитический метод	5	-
2028	1049597.16	5247533.84	Аналитический метод	5	-
2029	1049582.37	5247524.63	Аналитический метод	5	-
2030	1049582.36	5247524.63	Аналитический метод	5	-
2031	1049494.94	5247470.14	Аналитический метод	5	-
2032	1049213.20	5247294.38	Аналитический метод	5	-
2033	1049002.96	5247163.20	Аналитический метод	5	-
2034	1048888.22	5247091.60	Аналитический метод	5	-
2035	1048784.56	5247026.94	Аналитический метод	5	-

Сведения о местоположении границ объекта					
1. Система координат МСК-38, зона 5					
2. Сведения о характерных точках границ объекта					
Обозначение характерных точек границ	Координаты, м		Метод определения координат характерной точки	Средняя квадратическая погрешность положения характерной точки (Mt), м	Описание обозначения точки на местности (при наличии)
	X	Y			
2036	1048568.80	5246892.37	Аналитический метод	5	-
2037	1048310.95	5246731.04	Аналитический метод	5	-
2038	1048076.98	5246584.89	Аналитический метод	5	-
2039	1047868.33	5246454.55	Аналитический метод	5	-
2040	1047804.12	5246414.44	Аналитический метод	5	-
2041	1047547.01	5246253.90	Аналитический метод	5	-
2042	1047465.94	5246113.17	Аналитический метод	5	-
2043	1047350.17	5245912.27	Аналитический метод	5	-
2044	1047237.37	5245716.60	Аналитический метод	5	-
2045	1047070.70	5245427.57	Аналитический метод	5	-
2046	1046911.57	5245151.66	Аналитический метод	5	-
2047	1046745.36	5244862.88	Аналитический метод	5	-
2048	1046592.22	5244596.51	Аналитический метод	5	-
2049	1046563.30	5244546.21	Аналитический метод	5	-
2050	1046575.01	5244539.49	Аналитический метод	5	-
2051	1046503.26	5244414.66	Аналитический метод	5	-
2052	1046491.56	5244421.39	Аналитический метод	5	-
2053	1046431.90	5244317.52	Аналитический метод	5	-
2054	1046394.23	5244251.84	Аналитический метод	5	-
2055	1046405.88	5244245.16	Аналитический метод	5	-
2056	1046326.85	5244107.23	Аналитический метод	5	-
2057	1046315.13	5244113.94	Аналитический метод	5	-
2058	1046231.69	5243968.31	Аналитический метод	5	-
2059	1046127.24	5243786.01	Аналитический метод	5	-
2060	1045991.47	5243549.07	Аналитический метод	5	-
2061	1045834.26	5243274.69	Аналитический метод	5	-
2062	1045754.92	5243137.54	Аналитический метод	5	-
2063	1045636.30	5242932.57	Аналитический метод	5	-
2064	1045542.23	5242768.57	Аналитический метод	5	-
2065	1045428.48	5242571.83	Аналитический метод	5	-
2066	1045323.90	5242390.92	Аналитический метод	5	-
2067	1045247.85	5242255.69	Аналитический метод	5	-
2068	1045139.02	5242062.88	Аналитический метод	5	-
2069	1045123.08	5242034.62	Аналитический метод	5	-
2070	1045123.08	5242034.60	Аналитический метод	5	-
2071	1044999.66	5241815.67	Аналитический метод	5	-
2072	1044926.47	5241696.47	Аналитический метод	5	-
2073	1044905.18	5241659.72	Аналитический метод	5	-
2074	1044905.18	5241659.71	Аналитический метод	5	-
2075	1044903.18	5241656.25	Аналитический метод	5	-
2076	1044903.18	5241656.24	Аналитический метод	5	-
2077	1044875.35	5241608.20	Аналитический метод	5	-
2078	1044840.04	5241547.08	Аналитический метод	5	-
2079	1044822.43	5241516.60	Аналитический метод	5	-
2080	1044783.35	5241448.94	Аналитический метод	5	-
2081	1044795.04	5241442.19	Аналитический метод	5	-
2082	1044701.51	5241280.30	Аналитический метод	5	-

Сведения о местоположении границ объекта					
1. Система координат МСК-38, зона 5					
2. Сведения о характерных точках границ объекта					
Обозначение характерных точек границ	Координаты, м		Метод определения координат характерной точки	Средняя квадратическая погрешность положения характерной точки (Mt), м	Описание обозначения точки на местности (при наличии)
	X	Y			
2083	1044689.82	5241287.05	Аналитический метод	5	-
2084	1044644.16	5241208.15	Аналитический метод	5	-
2085	1044610.81	5241150.49	Аналитический метод	5	-
2086	1044534.74	5241019.43	Аналитический метод	5	-
2087	1044471.83	5240910.92	Аналитический метод	5	-
2088	1044425.62	5240831.12	Аналитический метод	5	-
2089	1044425.62	5240831.11	Аналитический метод	5	-
2090	1044423.61	5240827.66	Аналитический метод	5	-
2091	1044423.61	5240827.65	Аналитический метод	5	-
2092	1044408.80	5240802.08	Аналитический метод	5	-
2093	1044400.19	5240787.22	Аналитический метод	5	-
2094	1044400.19	5240787.20	Аналитический метод	5	-
2095	1044371.18	5240737.09	Аналитический метод	5	-
2096	1044300.03	5240614.14	Аналитический метод	5	-
2097	1044300.03	5240614.12	Аналитический метод	5	-
2098	1044250.23	5240528.07	Аналитический метод	5	-
2099	1044171.57	5240392.21	Аналитический метод	5	-
2100	1044085.54	5240243.63	Аналитический метод	5	-
2101	1044085.54	5240243.62	Аналитический метод	5	-
2102	1044083.53	5240240.17	Аналитический метод	5	-
2103	1044083.53	5240240.15	Аналитический метод	5	-
2104	1044059.65	5240198.92	Аналитический метод	5	-
2105	1043974.37	5240051.38	Аналитический метод	5	-
2106	1043974.36	5240051.38	Аналитический метод	5	-
2107	1043974.37	5240051.37	Аналитический метод	5	-
2108	1043956.44	5240020.37	Аналитический метод	5	-
2109	1043898.31	5239919.99	Аналитический метод	5	-
2110	1043898.63	5239919.81	Аналитический метод	5	-
2111	1043898.63	5239919.79	Аналитический метод	5	-
2112	1043905.42	5239915.91	Аналитический метод	5	-
2113	1043873.55	5239860.42	Аналитический метод	5	-
2114	1043866.67	5239864.26	Аналитический метод	5	-
2115	1043866.66	5239864.27	Аналитический метод	5	-
2116	1043866.21	5239864.52	Аналитический метод	5	-
2117	1043813.24	5239772.84	Аналитический метод	5	-
2118	1043765.63	5239690.42	Аналитический метод	5	-
2119	1043694.65	5239567.57	Аналитический метод	5	-
2120	1043613.05	5239426.14	Аналитический метод	5	-
2121	1043521.81	5239267.71	Аналитический метод	5	-
2122	1043484.70	5239203.17	Аналитический метод	5	-
2123	1043405.37	5239065.23	Аналитический метод	5	-
2124	1043328.04	5238930.73	Аналитический метод	5	-
2125	1043209.79	5238724.84	Аналитический метод	5	-
2126	1043107.19	5238546.31	Аналитический метод	5	-
2127	1042976.25	5238318.16	Аналитический метод	5	-
2128	1042846.05	5238091.51	Аналитический метод	5	-
2129	1042750.45	5237925.11	Аналитический метод	5	-

Сведения о местоположении границ объекта					
1. Система координат МСК-38, зона 5					
2. Сведения о характерных точках границ объекта					
Обозначение характерных точек границ	Координаты, м		Метод определения координат характерной точки	Средняя квадратическая погрешность положения характерной точки (Mt), м	Описание обозначения точки на местности (при наличии)
	X	Y			
2130	1042717.94	5237868.53	Аналитический метод	5	-
2131	1042484.22	5237462.46	Аналитический метод	5	-
2132	1042446.87	5237396.51	Аналитический метод	5	-
2133	1042375.82	5237272.71	Аналитический метод	5	-
2134	1042255.10	5237062.72	Аналитический метод	5	-
2135	1042124.28	5236835.10	Аналитический метод	5	-
2136	1042057.27	5236718.60	Аналитический метод	5	-
2137	1041944.21	5236647.08	Аналитический метод	5	-
2138	1041767.53	5236535.53	Аналитический метод	5	-
2139	1041521.80	5236380.13	Аналитический метод	5	-
2140	1041435.31	5236325.41	Аналитический метод	5	-
2141	1041228.93	5236194.85	Аналитический метод	5	-
2142	1041124.76	5236128.93	Аналитический метод	5	-
2143	1041124.76	5236128.91	Аналитический метод	5	-
2144	1041109.85	5236119.49	Аналитический метод	5	-
2145	1040985.89	5236041.03	Аналитический метод	5	-
2146	1040756.19	5235895.64	Аналитический метод	5	-
2147	1040609.99	5235803.11	Аналитический метод	5	-
2148	1040504.29	5235736.28	Аналитический метод	5	-
2149	1040376.28	5235655.51	Аналитический метод	5	-
2150	1040249.26	5235575.12	Аналитический метод	5	-
2151	1040247.21	5235573.83	Аналитический метод	5	-
2152	1040254.49	5235562.34	Аналитический метод	5	-
2153	1040208.82	5235533.55	Аналитический метод	5	-
2154	1040201.61	5235544.97	Аналитический метод	5	-
2155	1040172.09	5235526.29	Аналитический метод	5	-
2156	1040077.45	5235466.28	Аналитический метод	5	-
2157	1039870.51	5235335.14	Аналитический метод	5	-
2158	1039757.06	5235263.31	Аналитический метод	5	-
2159	1039625.27	5235179.83	Аналитический метод	5	-
2160	1039559.74	5235138.39	Аналитический метод	5	-
2161	1039572.28	5235118.53	Аналитический метод	5	-
2162	1039548.87	5235103.76	Аналитический метод	5	-
2163	1039548.87	5235103.74	Аналитический метод	5	-
2164	1039545.49	5235101.63	Аналитический метод	5	-
2165	1039545.49	5235101.61	Аналитический метод	5	-
2166	1039364.30	5234987.24	Аналитический метод	5	-
2167	1039351.47	5234962.55	Аналитический метод	5	-
2168	1039351.47	5234962.53	Аналитический метод	5	-
2169	1039332.74	5234926.47	Аналитический метод	5	-
2170	1039332.72	5234926.47	Аналитический метод	5	-
2171	1039307.33	5234877.58	Аналитический метод	5	-
2172	1039305.49	5234878.45	Аналитический метод	5	-
2173	1039200.02	5234631.12	Аналитический метод	5	-
2174	1039187.56	5234636.44	Аналитический метод	5	-
2175	1039005.21	5234218.45	Аналитический метод	5	-
2176	1039013.00	5234215.05	Аналитический метод	5	-

Сведения о местоположении границ объекта					
1. Система координат МСК-38, зона 5					
2. Сведения о характерных точках границ объекта					
Обозначение характерных точек границ	Координаты, м		Метод определения координат характерной точки	Средняя квадратическая погрешность положения характерной точки (Mt), м	Описание обозначения точки на местности (при наличии)
	X	Y			
2177	1038999.41	5234183.90	Аналитический метод	5	-
2178	1038991.62	5234187.29	Аналитический метод	5	-
2179	1038871.74	5233912.49	Аналитический метод	5	-
2180	1038805.43	5233874.06	Аналитический метод	5	-
2181	1038812.20	5233862.40	Аналитический метод	5	-
2182	1038639.30	5233761.96	Аналитический метод	5	-
2183	1038632.46	5233773.74	Аналитический метод	5	-
2184	1038562.13	5233742.49	Аналитический метод	5	-
2185	1038528.36	5233727.50	Аналитический метод	5	-
2186	1038399.30	5233670.18	Аналитический метод	5	-
2187	1038389.57	5233665.85	Аналитический метод	5	-
2188	1038395.05	5233653.52	Аналитический метод	5	-
2189	1038345.72	5233631.58	Аналитический метод	5	-
2190	1038340.23	5233643.91	Аналитический метод	5	-
2191	1038337.26	5233642.59	Аналитический метод	5	-
2192	1038155.36	5233561.66	Аналитический метод	5	-
2193	1038154.64	5233561.35	Аналитический метод	5	-
2194	1038111.65	5233542.22	Аналитический метод	5	-
2195	1038118.69	5233531.43	Аналитический метод	5	-
2196	1038007.05	5233458.62	Аналитический метод	5	-
2197	1037526.55	5233145.21	Аналитический метод	5	-
2198	1037461.34	5233102.70	Аналитический метод	5	-
2199	1037461.35	5233102.69	Аналитический метод	5	-
2200	1037320.64	5233010.92	Аналитический метод	5	-
2201	1037315.92	5233018.16	Аналитический метод	5	-
2202	1037315.91	5233018.17	Аналитический метод	5	-
2203	1037313.72	5233021.51	Аналитический метод	5	-
2204	1037313.71	5233021.52	Аналитический метод	5	-
2205	1037313.26	5233022.22	Аналитический метод	5	-
2206	1037299.38	5233013.19	Аналитический метод	5	-
2207	1037233.06	5232970.00	Аналитический метод	5	-
2208	1037179.00	5232934.81	Аналитический метод	5	-
2209	1037154.24	5232918.68	Аналитический метод	5	-
2210	1037154.24	5232918.69	Аналитический метод	5	-
2211	1037153.67	5232918.31	Аналитический метод	5	-
2212	1037142.10	5232900.15	Аналитический метод	5	-
2213	1036552.72	5231975.12	Аналитический метод	5	-
2214	1036553.10	5231974.89	Аналитический метод	5	-
2215	1036553.10	5231974.87	Аналитический метод	5	-
2216	1036559.89	5231970.55	Аналитический метод	5	-
2217	1036472.86	5231833.96	Аналитический метод	5	-
2218	1036466.09	5231838.26	Аналитический метод	5	-
2219	1036466.09	5231838.28	Аналитический метод	5	-
2220	1036465.69	5231838.52	Аналитический метод	5	-
2221	1036361.65	5231675.23	Аналитический метод	5	-
2222	1036362.00	5231674.85	Аналитический метод	5	-
2223	1036362.01	5231674.84	Аналитический метод	5	-

Сведения о местоположении границ объекта					
1. Система координат МСК-38, зона 5					
2. Сведения о характерных точках границ объекта					
Обозначение характерных точек границ	Координаты, м		Метод определения координат характерной точки	Средняя квадратическая погрешность положения характерной точки (Mt), м	Описание обозначения точки на местности (при наличии)
	X	Y			
2224	1036367.56	5231668.69	Аналитический метод	5	-
2225	1036297.43	5231558.63	Аналитический метод	5	-
2226	1036297.43	5231558.62	Аналитический метод	5	-
2227	1036140.31	5231312.03	Аналитический метод	5	-
2228	1036144.53	5231309.34	Аналитический метод	5	-
2229	1036132.53	5231290.52	Аналитический метод	5	-
2230	1036132.53	5231290.50	Аналитический метод	5	-
2231	1036130.38	5231287.15	Аналитический метод	5	-
2232	1036130.38	5231287.13	Аналитический метод	5	-
2233	1036046.22	5231155.04	Аналитический метод	5	-
2234	1036035.34	5231161.97	Аналитический метод	5	-
2235	1036035.33	5231161.97	Аналитический метод	5	-
2236	1036034.83	5231162.29	Аналитический метод	5	-
2237	1035802.02	5230796.89	Аналитический метод	5	-
2238	1035797.02	5230789.61	Аналитический метод	5	-
2239	1035791.54	5230782.69	Аналитический метод	5	-
2240	1035787.60	5230778.36	Аналитический метод	5	-
2241	1035787.60	5230778.35	Аналитический метод	5	-
2242	1035785.61	5230776.16	Аналитический метод	5	-
2243	1035779.24	5230770.05	Аналитический метод	5	-
2244	1035772.48	5230764.38	Аналитический метод	5	-
2245	1035765.34	5230759.18	Аналитический метод	5	-
2246	1035581.83	5230636.11	Аналитический метод	5	-
2247	1035453.19	5230549.73	Аналитический метод	5	-
2248	1035235.81	5230403.73	Аналитический метод	5	-
2249	1034980.79	5230232.25	Аналитический метод	5	-
2250	1034975.94	5230229.00	Аналитический метод	5	-
2251	1034975.93	5230229.00	Аналитический метод	5	-
2252	1034883.85	5230167.33	Аналитический метод	5	-
2253	1034808.82	5230117.13	Аналитический метод	5	-
2254	1034684.88	5230034.23	Аналитический метод	5	-
2255	1034527.75	5229929.14	Аналитический метод	5	-
2256	1034381.39	5229830.52	Аналитический метод	5	-
2257	1034230.21	5229728.62	Аналитический метод	5	-
2258	1034009.21	5229579.57	Аналитический метод	5	-
2259	1033867.79	5229484.25	Аналитический метод	5	-
2260	1033784.08	5229427.86	Аналитический метод	5	-
2261	1033784.08	5229427.84	Аналитический метод	5	-
2262	1033671.39	5229351.93	Аналитический метод	5	-
2263	1033526.03	5229254.00	Аналитический метод	5	-
2264	1033254.49	5229071.44	Аналитический метод	5	-
2265	1033044.85	5228930.20	Аналитический метод	5	-
2266	1032888.79	5228825.11	Аналитический метод	5	-
2267	1032888.79	5228825.09	Аналитический метод	5	-
2268	1032885.47	5228822.88	Аналитический метод	5	-
2269	1032885.47	5228822.86	Аналитический метод	5	-
2270	1032869.63	5228812.20	Аналитический метод	5	-

Сведения о местоположении границ объекта					
1. Система координат МСК-38, зона 5					
2. Сведения о характерных точках границ объекта					
Обозначение характерных точек границ	Координаты, м		Метод определения координат характерной точки	Средняя квадратическая погрешность положения характерной точки (Mt), м	Описание обозначения точки на местности (при наличии)
	X	Y			
2271	1032765.93	5228742.24	Аналитический метод	5	-
2272	1032716.78	5228709.02	Аналитический метод	5	-
2273	1032676.92	5228682.34	Аналитический метод	5	-
2274	1032684.42	5228671.13	Аналитический метод	5	-
2275	1032640.10	5228641.47	Аналитический метод	5	-
2276	1032627.09	5228632.76	Аналитический метод	5	-
2277	1032625.71	5228634.83	Аналитический метод	5	-
2278	1032623.45	5228639.03	Аналитический метод	5	-
2279	1032621.78	5228640.70	Аналитический метод	5	-
2280	1032619.58	5228643.98	Аналитический метод	5	-
2281	1032618.92	5228643.55	Аналитический метод	5	-
2282	1032618.86	5228643.56	Аналитический метод	5	-
2283	1032618.92	5228643.53	Аналитический метод	5	-
2284	1032541.81	5228591.98	Аналитический метод	5	-
2285	1032456.43	5228534.88	Аналитический метод	5	-
2286	1032402.66	5228498.98	Аналитический метод	5	-
2287	1032402.66	5228498.97	Аналитический метод	5	-
2288	1032399.33	5228496.76	Аналитический метод	5	-
2289	1032399.33	5228496.74	Аналитический метод	5	-
2290	1032362.24	5228471.98	Аналитический метод	5	-
2291	1032369.74	5228460.75	Аналитический метод	5	-
2292	1032266.64	5228391.91	Аналитический метод	5	-
2293	1032259.14	5228403.13	Аналитический метод	5	-
2294	1032130.05	5228316.96	Аналитический метод	5	-
2295	1031977.58	5228215.27	Аналитический метод	5	-
2296	1031899.55	5228163.15	Аналитический метод	5	-
2297	1031808.63	5228102.40	Аналитический метод	5	-
2298	1031711.51	5228037.61	Аналитический метод	5	-
2299	1031687.06	5228021.29	Аналитический метод	5	-
2300	1031675.92	5228002.20	Аналитический метод	5	-
2301	1031558.46	5227800.97	Аналитический метод	5	-
2302	1031453.58	5227621.16	Аналитический метод	5	-
2303	1031328.91	5227407.66	Аналитический метод	5	-
2304	1031265.66	5227299.23	Аналитический метод	5	-
2305	1031169.06	5227133.55	Аналитический метод	5	-
2306	1031040.49	5226913.14	Аналитический метод	5	-
2307	1030911.45	5226692.53	Аналитический метод	5	-
2308	1030800.18	5226502.46	Аналитический метод	5	-
2309	1030694.65	5226322.17	Аналитический метод	5	-
2310	1030578.16	5226123.08	Аналитический метод	5	-
2311	1030503.89	5225996.10	Аналитический метод	5	-
2312	1030397.20	5225813.58	Аналитический метод	5	-
2313	1030394.19	5225811.38	Аналитический метод	5	-
2314	1030386.13	5225805.49	Аналитический метод	5	-
2315	1028383.39	5224342.85	Аналитический метод	5	-
2316	1028391.17	5224332.21	Аналитический метод	5	-
2317	1028391.36	5224331.95	Аналитический метод	5	-

Сведения о местоположении границ объекта					
1. Система координат МСК-38, зона 5					
2. Сведения о характерных точках границ объекта					
Обозначение характерных точек границ	Координаты, м		Метод определения координат характерной точки	Средняя квадратическая погрешность положения характерной точки (Mt), м	Описание обозначения точки на местности (при наличии)
	X	Y			
2318	1028189.51	5224184.54	Аналитический метод	5	-
2319	1028189.25	5224184.88	Аналитический метод	5	-
2320	1028181.55	5224195.44	Аналитический метод	5	-
2321	1027466.10	5223672.92	Аналитический метод	5	-
2322	1027466.10	5223672.90	Аналитический метод	5	-
2323	1027462.04	5223669.95	Аналитический метод	5	-
2324	1027462.04	5223669.94	Аналитический метод	5	-
2325	1027448.57	5223660.11	Аналитический метод	5	-
2326	1027282.03	5223709.45	Аналитический метод	5	-
2327	1027247.43	5223719.66	Аналитический метод	5	-
2328	1027193.27	5223735.64	Аналитический метод	5	-
2329	1027189.46	5223722.70	Аналитический метод	5	-
2330	1027123.28	5223742.18	Аналитический метод	5	-
2331	1027127.09	5223755.12	Аналитический метод	5	-
2332	1027111.07	5223759.84	Аналитический метод	5	-
2333	1027033.46	5223782.72	Аналитический метод	5	-
2334	1027029.63	5223769.75	Аналитический метод	5	-
2335	1026905.93	5223806.23	Аналитический метод	5	-
2336	1026909.75	5223819.18	Аналитический метод	5	-
2337	1026853.66	5223835.85	Аналитический метод	5	-
2338	1026806.22	5223849.83	Аналитический метод	5	-
2339	1026802.41	5223836.89	Аналитический метод	5	-
2340	1026731.44	5223857.80	Аналитический метод	5	-
2341	1026735.26	5223870.75	Аналитический метод	5	-
2342	1026685.44	5223885.38	Аналитический метод	5	-
2343	1026550.30	5223925.11	Аналитический метод	5	-
2344	1026392.34	5223971.64	Аналитический метод	5	-
2345	1026223.55	5224021.39	Аналитический метод	5	-
2346	1026084.81	5223912.68	Аналитический метод	5	-
2347	1025934.39	5223794.91	Аналитический метод	5	-
2348	1025814.29	5223700.82	Аналитический метод	5	-
2349	1025693.96	5223606.72	Аналитический метод	5	-
2350	1025611.00	5223541.87	Аналитический метод	5	-
2351	1025610.99	5223541.86	Аналитический метод	5	-
2352	1025607.84	5223539.41	Аналитический метод	5	-
2353	1025607.84	5223539.39	Аналитический метод	5	-
2354	1025576.49	5223514.89	Аналитический метод	5	-
2355	1025427.58	5223398.45	Аналитический метод	5	-
2356	1025427.58	5223398.43	Аналитический метод	5	-
2357	1025424.43	5223395.97	Аналитический метод	5	-
2358	1025424.42	5223395.97	Аналитический метод	5	-
2359	1025348.22	5223336.38	Аналитический метод	5	-
2360	1025338.60	5223328.85	Аналитический метод	5	-
2361	1025343.84	5223322.16	Аналитический метод	5	-
2362	1024946.97	5223011.69	Аналитический метод	5	-
2363	1024941.73	5223018.39	Аналитический метод	5	-
2364	1024447.30	5222631.45	Аналитический метод	5	-

Сведения о местоположении границ объекта					
1. Система координат МСК-38, зона 5					
2. Сведения о характерных точках границ объекта					
Обозначение характерных точек границ	Координаты, м		Метод определения координат характерной точки	Средняя квадратическая погрешность положения характерной точки (Mt), м	Описание обозначения точки на местности (при наличии)
	X	Y			
2365	1024267.36	5222490.62	Аналитический метод	5	-
2366	1024265.13	5222488.88	Аналитический метод	5	-
2367	1024223.34	5222456.17	Аналитический метод	5	-
2368	1024224.58	5222454.48	Аналитический метод	5	-
2369	1024225.80	5222452.67	Аналитический метод	5	-
2370	1024227.22	5222450.31	Аналитический метод	5	-
2371	1024228.41	5222448.06	Аналитический метод	5	-
2372	1024229.46	5222445.80	Аналитический метод	5	-
2373	1024230.46	5222443.35	Аналитический метод	5	-
2374	1024231.31	5222440.89	Аналитический метод	5	-
2375	1024232.01	5222438.50	Аналитический метод	5	-
2376	1024232.52	5222436.36	Аналитический метод	5	-
2377	1024232.96	5222434.08	Аналитический метод	5	-
2378	1024233.32	5222431.55	Аналитический метод	5	-
2379	1024233.56	5222428.87	Аналитический метод	5	-
2380	1024233.65	5222426.40	Аналитический метод	5	-
2381	1024233.62	5222423.91	Аналитический метод	5	-
2382	1024233.46	5222421.32	Аналитический метод	5	-
2383	1024233.18	5222418.91	Аналитический метод	5	-
2384	1024232.80	5222416.56	Аналитический метод	5	-
2385	1024232.38	5222414.52	Аналитический метод	5	-
2386	1024231.73	5222412.00	Аналитический метод	5	-
2387	1024231.12	5222410.04	Аналитический метод	5	-
2388	1024230.22	5222407.54	Аналитический метод	5	-
2389	1024229.60	5222406.07	Аналитический метод	5	-
2390	1024229.34	5222405.44	Аналитический метод	5	-
2391	1024228.21	5222403.06	Аналитический метод	5	-
2392	1024227.06	5222400.94	Аналитический метод	5	-
2393	1024225.80	5222398.86	Аналитический метод	5	-
2394	1024224.54	5222396.98	Аналитический метод	5	-
2395	1024223.09	5222395.02	Аналитический метод	5	-
2396	1024221.57	5222393.17	Аналитический метод	5	-
2397	1024219.98	5222391.40	Аналитический метод	5	-
2398	1024218.24	5222389.66	Аналитический метод	5	-
2399	1024216.38	5222387.96	Аналитический метод	5	-
2400	1024214.47	5222386.39	Аналитический метод	5	-
2401	1024179.83	5222359.29	Аналитический метод	5	-
2402	1024178.14	5222358.04	Аналитический метод	5	-
2403	1024176.32	5222356.88	Аналитический метод	5	-
2404	1024174.63	5222355.93	Аналитический метод	5	-
2405	1024172.87	5222355.07	Аналитический метод	5	-
2406	1024171.11	5222354.34	Аналитический метод	5	-
2407	1024169.15	5222353.65	Аналитический метод	5	-
2408	1024167.40	5222353.15	Аналитический метод	5	-
2409	1024165.56	5222352.73	Аналитический метод	5	-
2410	1024163.68	5222352.41	Аналитический метод	5	-
2411	1024161.88	5222352.20	Аналитический метод	5	-

Сведения о местоположении границ объекта					
1. Система координат МСК-38, зона 5					
2. Сведения о характерных точках границ объекта					
Обозначение характерных точек границ	Координаты, м		Метод определения координат характерной точки	Средняя квадратическая погрешность положения характерной точки (Mt), м	Описание обозначения точки на местности (при наличии)
	X	Y			
2412	1024160.78	5222352.13	Аналитический метод	5	-
2413	1024160.04	5222352.08	Аналитический метод	5	-
2414	1024158.00	5222352.08	Аналитический метод	5	-
2415	1024156.13	5222352.18	Аналитический метод	5	-
2416	1024154.38	5222352.36	Аналитический метод	5	-
2417	1024152.47	5222352.68	Аналитический метод	5	-
2418	1024150.63	5222353.08	Аналитический метод	5	-
2419	1024148.98	5222353.54	Аналитический метод	5	-
2420	1024147.34	5222354.09	Аналитический метод	5	-
2421	1024145.52	5222354.80	Аналитический метод	5	-
2422	1024144.24	5222355.38	Аналитический метод	5	-
2423	1024142.74	5222356.14	Аналитический метод	5	-
2424	1024141.10	5222357.09	Аналитический метод	5	-
2425	1024140.33	5222357.58	Аналитический метод	5	-
2426	1024139.31	5222358.27	Аналитический метод	5	-
2427	1024137.84	5222359.36	Аналитический метод	5	-
2428	1024136.34	5222360.62	Аналитический метод	5	-
2429	1024135.03	5222361.85	Аналитический метод	5	-
2430	1024133.82	5222363.10	Аналитический метод	5	-
2431	1024132.61	5222364.50	Аналитический метод	5	-
2432	1024131.81	5222365.50	Аналитический метод	5	-
2433	1024131.07	5222364.92	Аналитический метод	5	-
2434	1024130.26	5222364.33	Аналитический метод	5	-
2435	1024129.14	5222363.68	Аналитический метод	5	-
2436	1024127.94	5222363.15	Аналитический метод	5	-
2437	1024126.89	5222362.80	Аналитический метод	5	-
2438	1024125.64	5222362.53	Аналитический метод	5	-
2439	1024124.26	5222362.38	Аналитический метод	5	-
2440	1024122.88	5222362.39	Аналитический метод	5	-
2441	1024121.36	5222362.59	Аналитический метод	5	-
2442	1024120.26	5222362.86	Аналитический метод	5	-
2443	1024119.17	5222363.25	Аналитический метод	5	-
2444	1024117.98	5222363.80	Аналитический метод	5	-
2445	1024116.79	5222364.54	Аналитический метод	5	-
2446	1024115.60	5222365.49	Аналитический метод	5	-
2447	1024114.79	5222366.30	Аналитический метод	5	-
2448	1024114.23	5222366.97	Аналитический метод	5	-
2449	1024110.06	5222363.89	Аналитический метод	5	-
2450	1024073.07	5222336.63	Аналитический метод	5	-
2451	1024069.84	5222334.25	Аналитический метод	5	-
2452	1024030.28	5222305.08	Аналитический метод	5	-
2453	1023845.33	5222160.31	Аналитический метод	5	-
2454	1023610.98	5221976.75	Аналитический метод	5	-
2455	1023443.95	5221846.05	Аналитический метод	5	-
2456	1023437.35	5221825.80	Аналитический метод	5	-
2457	1023438.59	5221824.22	Аналитический метод	5	-
2458	1023460.85	5221806.74	Аналитический метод	5	-

Сведения о местоположении границ объекта					
1. Система координат МСК-38, зона 5					
2. Сведения о характерных точках границ объекта					
Обозначение характерных точек границ	Координаты, м		Метод определения координат характерной точки	Средняя квадратическая погрешность положения характерной точки (Mt), м	Описание обозначения точки на местности (при наличии)
	X	Y			
2459	1023592.24	5221641.58	Аналитический метод	5	-
2460	1023595.60	5221623.59	Аналитический метод	5	-
2461	1023652.93	5221550.33	Аналитический метод	5	-
2462	1023653.35	5221550.66	Аналитический метод	5	-
2463	1023661.40	5221540.33	Аналитический метод	5	-
2464	1023660.96	5221539.99	Аналитический метод	5	-
2465	1023865.94	5221278.16	Аналитический метод	5	-
2466	1023866.46	5221278.57	Аналитический метод	5	-
2467	1023874.51	5221268.24	Аналитический метод	5	-
2468	1023874.01	5221267.85	Аналитический метод	5	-
2469	1023932.62	5221192.95	Аналитический метод	5	-
2470	1023948.95	5221171.28	Аналитический метод	5	-
2471	1023963.58	5221168.86	Аналитический метод	5	-
2472	1023968.89	5221168.24	Аналитический метод	5	-
2473	1023970.89	5221167.90	Аналитический метод	5	-
2474	1023972.88	5221167.42	Аналитический метод	5	-
2475	1023974.84	5221166.81	Аналитический метод	5	-
2476	1023976.77	5221166.07	Аналитический метод	5	-
2477	1023978.64	5221165.19	Аналитический метод	5	-
2478	1023980.46	5221164.19	Аналитический метод	5	-
2479	1023982.21	5221163.06	Аналитический метод	5	-
2480	1023983.89	5221161.82	Аналитический метод	5	-
2481	1023985.49	5221160.47	Аналитический метод	5	-
2482	1023986.99	5221159.00	Аналитический метод	5	-
2483	1023988.44	5221157.40	Аналитический метод	5	-
2484	1023989.80	5221155.54	Аналитический метод	5	-
2485	1023991.00	5221153.62	Аналитический метод	5	-
2486	1023992.07	5221151.62	Аналитический метод	5	-
2487	1023992.99	5221149.55	Аналитический метод	5	-
2488	1023993.76	5221147.42	Аналитический метод	5	-
2489	1023994.38	5221145.23	Аналитический метод	5	-
2490	1023994.85	5221142.95	Аналитический метод	5	-
2491	1023995.06	5221140.74	Аналитический метод	5	-
2492	1023995.13	5221138.58	Аналитический метод	5	-
2493	1023995.05	5221136.46	Аналитический метод	5	-
2494	1023994.57	5221130.44	Аналитический метод	5	-
2495	1023992.86	5221115.18	Аналитический метод	5	-
2496	1024089.62	5220991.57	Аналитический метод	5	-
2497	1024230.16	5220811.98	Аналитический метод	5	-
2498	1024342.61	5220668.31	Аналитический метод	5	-
2499	1024357.41	5220665.72	Аналитический метод	5	-
2500	1024362.71	5220664.69	Аналитический метод	5	-
2501	1024364.62	5220664.25	Аналитический метод	5	-
2502	1024366.55	5220663.67	Аналитический метод	5	-
2503	1024370.26	5220662.14	Аналитический метод	5	-
2504	1024372.03	5220661.20	Аналитический метод	5	-
2505	1024373.74	5220660.13	Аналитический метод	5	-

Сведения о местоположении границ объекта					
1. Система координат МСК-38, зона 5					
2. Сведения о характерных точках границ объекта					
Обозначение характерных точек границ	Координаты, м		Метод определения координат характерной точки	Средняя квадратическая погрешность положения характерной точки (M _t), м	Описание обозначения точки на местности (при наличии)
	X	Y			
2506	1024375.36	5220658.96	Аналитический метод	5	-
2507	1024376.91	5220657.68	Аналитический метод	5	-
2508	1024378.37	5220656.30	Аналитический метод	5	-
2509	1024379.73	5220654.83	Аналитический метод	5	-
2510	1024381.00	5220653.26	Аналитический метод	5	-
2511	1024382.10	5220651.67	Аналитический метод	5	-
2512	1024383.09	5220650.02	Аналитический метод	5	-
2513	1024383.97	5220648.31	Аналитический метод	5	-
2514	1024384.74	5220646.56	Аналитический метод	5	-
2515	1024385.40	5220644.75	Аналитический метод	5	-
2516	1024385.94	5220642.91	Аналитический метод	5	-
2517	1024386.36	5220641.05	Аналитический метод	5	-
2518	1024386.84	5220637.25	Аналитический метод	5	-
2519	1024386.83	5220633.48	Аналитический метод	5	-
2520	1024386.40	5220627.52	Аналитический метод	5	-
2521	1024385.47	5220613.56	Аналитический метод	5	-
2522	1024413.46	5220577.80	Аналитический метод	5	-
2523	1024598.27	5220341.69	Аналитический метод	5	-
2524	1024689.47	5220225.21	Аналитический метод	5	-
2525	1024691.94	5220222.06	Аналитический метод	5	-
2526	1024784.49	5220103.84	Аналитический метод	5	-
2527	1024790.45	5220108.50	Аналитический метод	5	-
2528	1024792.28	5220109.77	Аналитический метод	5	-
2529	1024794.60	5220111.00	Аналитический метод	5	-
2530	1024796.89	5220111.87	Аналитический метод	5	-
2531	1024799.01	5220112.39	Аналитический метод	5	-
2532	1024801.55	5220112.71	Аналитический метод	5	-
2533	1024802.86	5220112.70	Аналитический метод	5	-
2534	1024804.19	5220112.70	Аналитический метод	5	-
2535	1024807.37	5220112.21	Аналитический метод	5	-
2536	1024810.24	5220111.30	Аналитический метод	5	-
2537	1024812.82	5220110.04	Аналитический метод	5	-
2538	1024815.05	5220108.53	Аналитический метод	5	-
2539	1024816.88	5220106.92	Аналитический метод	5	-
2540	1024818.51	5220105.07	Аналитический метод	5	-
2541	1024849.32	5220065.70	Аналитический метод	5	-
2542	1024850.50	5220064.01	Аналитический метод	5	-
2543	1024851.05	5220063.08	Аналитический метод	5	-
2544	1024851.95	5220061.25	Аналитический метод	5	-
2545	1024852.55	5220059.68	Аналитический метод	5	-
2546	1024853.03	5220057.97	Аналитический метод	5	-
2547	1024853.37	5220056.15	Аналитический метод	5	-
2548	1024853.55	5220054.18	Аналитический метод	5	-
2549	1024853.52	5220052.07	Аналитический метод	5	-
2550	1024853.31	5220050.21	Аналитический метод	5	-
2551	1024852.76	5220047.77	Аналитический метод	5	-
2552	1024852.09	5220045.85	Аналитический метод	5	-

Сведения о местоположении границ объекта

1. Система координат МСК-38, зона 5

2. Сведения о характерных точках границ объекта

Обозначение характерных точек границ	Координаты, м		Метод определения координат характерной точки	Средняя квадратическая погрешность положения характерной точки (M _t), м	Описание обозначения точки на местности (при наличии)
	X	Y			
2553	1024851.27	5220044.08	Аналитический метод	5	-
2554	1024850.27	5220042.40	Аналитический метод	5	-
2555	1024849.25	5220040.98	Аналитический метод	5	-
2556	1024847.97	5220039.51	Аналитический метод	5	-
2557	1024845.89	5220037.63	Аналитический метод	5	-
2558	1024806.52	5220006.83	Аналитический метод	5	-
2559	1024805.23	5220005.90	Аналитический метод	5	-
2560	1024802.89	5220004.57	Аналитический метод	5	-
2561	1024800.42	5220003.58	Аналитический метод	5	-
2562	1024797.92	5220002.93	Аналитический метод	5	-
2563	1024794.99	5220002.60	Аналитический метод	5	-
2564	1024791.73	5220002.74	Аналитический метод	5	-
2565	1024788.66	5220003.37	Аналитический метод	5	-
2566	1024786.17	5220004.27	Аналитический метод	5	-
2567	1024783.93	5220005.42	Аналитический метод	5	-
2568	1024781.92	5220006.80	Аналитический метод	5	-
2569	1024779.75	5220008.76	Аналитический метод	5	-
2570	1024778.45	5220010.26	Аналитический метод	5	-
2571	1024747.65	5220049.63	Аналитический метод	5	-
2572	1024746.59	5220051.11	Аналитический метод	5	-
2573	1024745.81	5220052.43	Аналитический метод	5	-
2574	1024745.11	5220053.87	Аналитический метод	5	-
2575	1024744.53	5220055.33	Аналитический метод	5	-
2576	1024744.06	5220056.87	Аналитический метод	5	-
2577	1024743.82	5220057.89	Аналитический метод	5	-
2578	1024743.55	5220059.55	Аналитический метод	5	-
2579	1024743.42	5220061.02	Аналитический метод	5	-
2580	1024743.44	5220063.24	Аналитический метод	5	-
2581	1024743.63	5220065.45	Аналитический метод	5	-
2582	1024743.94	5220066.59	Аналитический метод	5	-
2583	1024744.26	5220067.75	Аналитический метод	5	-
2584	1024745.05	5220069.91	Аналитический метод	5	-
2585	1024746.47	5220072.60	Аналитический метод	5	-
2586	1024747.91	5220074.59	Аналитический метод	5	-
2587	1024749.80	5220076.61	Аналитический метод	5	-
2588	1024751.08	5220077.70	Аналитический метод	5	-
2589	1024752.17	5220078.55	Аналитический метод	5	-
2590	1024749.06	5220082.52	Аналитический метод	5	-
2591	1023913.80	5221150.18	Аналитический метод	5	-
2592	1023862.33	5221179.48	Аналитический метод	5	-
2593	1023774.92	5221141.13	Аналитический метод	5	-
2594	1023772.41	5221144.33	Аналитический метод	5	-
2595	1023772.25	5221144.53	Аналитический метод	5	-
2596	1023495.35	5220927.80	Аналитический метод	5	-
2597	1023487.61	5220921.67	Аналитический метод	5	-
2598	1023483.63	5220918.34	Аналитический метод	5	-
2599	1023482.38	5220917.29	Аналитический метод	5	-

Сведения о местоположении границ объекта					
1. Система координат МСК-38, зона 5					
2. Сведения о характерных точках границ объекта					
Обозначение характерных точек границ	Координаты, м		Метод определения координат характерной точки	Средняя квадратическая погрешность положения характерной точки (Mt), м	Описание обозначения точки на местности (при наличии)
	X	Y			
2600	1023478.68	5220913.95	Аналитический метод	5	-
2601	1023473.67	5220909.00	Аналитический метод	5	-
2602	1023468.55	5220903.35	Аналитический метод	5	-
2603	1023464.90	5220898.89	Аналитический метод	5	-
2604	1023460.26	5220892.57	Аналитический метод	5	-
2605	1023456.95	5220887.52	Аналитический метод	5	-
2606	1023454.07	5220882.69	Аналитический метод	5	-
2607	1023450.63	5220876.21	Аналитический метод	5	-
2608	1023447.57	5220869.58	Аналитический метод	5	-
2609	1023445.15	5220863.66	Аналитический метод	5	-
2610	1023443.43	5220859.20	Аналитический метод	5	-
2611	1023439.25	5220848.27	Аналитический метод	5	-
2612	1023443.71	5220842.85	Аналитический метод	5	-
2613	1023332.69	5220546.33	Аналитический метод	5	-
2614	1023333.83	5220542.99	Аналитический метод	5	-
2615	1023334.98	5220539.64	Аналитический метод	5	-
2616	1023335.91	5220536.92	Аналитический метод	5	-
2617	1023336.65	5220534.29	Аналитический метод	5	-
2618	1023337.10	5220531.94	Аналитический метод	5	-
2619	1023337.38	5220529.45	Аналитический метод	5	-
2620	1023337.43	5220527.23	Аналитический метод	5	-
2621	1023337.28	5220524.87	Аналитический метод	5	-
2622	1023336.92	5220522.34	Аналитический метод	5	-
2623	1023336.39	5220520.00	Аналитический метод	5	-
2624	1023335.64	5220517.73	Аналитический метод	5	-
2625	1023334.59	5220515.16	Аналитический метод	5	-
2626	1023333.26	5220512.56	Аналитический метод	5	-
2627	1023331.72	5220510.16	Аналитический метод	5	-
2628	1023329.41	5220507.36	Аналитический метод	5	-
2629	1023326.76	5220504.87	Аналитический метод	5	-
2630	1023323.82	5220502.74	Аналитический метод	5	-
2631	1023320.37	5220500.80	Аналитический метод	5	-
2632	1023317.08	5220499.01	Аналитический метод	5	-
2633	1023314.39	5220497.46	Аналитический метод	5	-
2634	1023181.96	5220143.76	Аналитический метод	5	-
2635	1023183.32	5220139.85	Аналитический метод	5	-
2636	1023185.15	5220134.82	Аналитический метод	5	-
2637	1023185.73	5220133.05	Аналитический метод	5	-
2638	1023186.20	5220131.19	Аналитический метод	5	-
2639	1023186.55	5220129.31	Аналитический метод	5	-
2640	1023186.78	5220127.41	Аналитический метод	5	-
2641	1023186.87	5220125.50	Аналитический метод	5	-
2642	1023186.84	5220123.59	Аналитический метод	5	-
2643	1023186.68	5220121.68	Аналитический метод	5	-
2644	1023186.40	5220119.80	Аналитический метод	5	-
2645	1023185.99	5220117.93	Аналитический метод	5	-
2646	1023185.46	5220116.10	Аналитический метод	5	-

Сведения о местоположении границ объекта					
1. Система координат МСК-38, зона 5					
2. Сведения о характерных точках границ объекта					
Обозначение характерных точек границ	Координаты, м		Метод определения координат характерной точки	Средняя квадратическая погрешность положения характерной точки (Mt), м	Описание обозначения точки на местности (при наличии)
	X	Y			
2647	1023184.81	5220114.34	Аналитический метод	5	-
2648	1023184.12	5220112.68	Аналитический метод	5	-
2649	1023183.31	5220111.04	Аналитический метод	5	-
2650	1023182.39	5220109.45	Аналитический метод	5	-
2651	1023181.37	5220107.93	Аналитический метод	5	-
2652	1023180.26	5220106.47	Аналитический метод	5	-
2653	1023179.06	5220105.09	Аналитический метод	5	-
2654	1023177.77	5220103.79	Аналитический метод	5	-
2655	1023176.40	5220102.57	Аналитический метод	5	-
2656	1023174.95	5220101.44	Аналитический метод	5	-
2657	1023173.43	5220100.40	Аналитический метод	5	-
2658	1023171.89	5220099.49	Аналитический метод	5	-
2659	1023166.69	5220096.61	Аналитический метод	5	-
2660	1023163.66	5220094.89	Аналитический метод	5	-
2661	1023039.65	5219763.68	Аналитический метод	5	-
2662	1023061.73	5219715.19	Аналитический метод	5	-
2663	1023107.64	5219698.00	Аналитический метод	5	-
2664	1023109.98	5219704.85	Аналитический метод	5	-
2665	1023112.31	5219710.51	Аналитический метод	5	-
2666	1023115.40	5219715.97	Аналитический метод	5	-
2667	1023119.52	5219721.44	Аналитический метод	5	-
2668	1023123.92	5219725.91	Аналитический метод	5	-
2669	1023129.10	5219729.98	Аналитический метод	5	-
2670	1023134.34	5219733.10	Аналитический метод	5	-
2671	1023141.25	5219736.04	Аналитический метод	5	-
2672	1023147.67	5219737.74	Аналитический метод	5	-
2673	1023153.62	5219738.54	Аналитический метод	5	-
2674	1023160.12	5219738.60	Аналитический метод	5	-
2675	1023166.80	5219737.76	Аналитический метод	5	-
2676	1023173.44	5219735.99	Аналитический метод	5	-
2677	1023233.05	5219715.63	Аналитический метод	5	-
2678	1023238.37	5219713.46	Аналитический метод	5	-
2679	1023243.26	5219710.79	Аналитический метод	5	-
2680	1023247.47	5219707.87	Аналитический метод	5	-
2681	1023251.08	5219704.79	Аналитический метод	5	-
2682	1023254.58	5219701.16	Аналитический метод	5	-
2683	1023257.56	5219697.38	Аналитический метод	5	-
2684	1023260.49	5219692.77	Аналитический метод	5	-
2685	1023262.86	5219687.96	Аналитический метод	5	-
2686	1023264.67	5219683.02	Аналитический метод	5	-
2687	1023266.08	5219677.21	Аналитический метод	5	-
2688	1023266.66	5219672.96	Аналитический метод	5	-
2689	1023266.79	5219668.63	Аналитический метод	5	-
2690	1023266.80	5219668.11	Аналитический метод	5	-
2691	1023266.85	5219666.61	Аналитический метод	5	-
2692	1023266.02	5219659.14	Аналитический метод	5	-
2693	1023264.19	5219652.17	Аналитический метод	5	-

Сведения о местоположении границ объекта					
1. Система координат МСК-38, зона 5					
2. Сведения о характерных точках границ объекта					
Обозначение характерных точек границ	Координаты, м		Метод определения координат характерной точки	Средняя квадратическая погрешность положения характерной точки (Mt), м	Описание обозначения точки на местности (при наличии)
	X	Y			
2694	1023250.62	5219612.43	Аналитический метод	5	-
2695	1023247.20	5219604.65	Аналитический метод	5	-
2696	1023243.43	5219598.77	Аналитический метод	5	-
2697	1023242.97	5219598.23	Аналитический метод	5	-
2698	1023239.24	5219593.83	Аналитический метод	5	-
2699	1023233.48	5219588.73	Аналитический метод	5	-
2700	1023228.36	5219585.33	Аналитический метод	5	-
2701	1023223.14	5219582.70	Аналитический метод	5	-
2702	1023216.65	5219580.41	Аналитический метод	5	-
2703	1023216.07	5219580.29	Аналитический метод	5	-
2704	1023210.78	5219579.16	Аналитический метод	5	-
2705	1023204.27	5219578.61	Аналитический метод	5	-
2706	1023198.17	5219578.87	Аналитический метод	5	-
2707	1023191.87	5219579.93	Аналитический метод	5	-
2708	1023187.15	5219581.28	Аналитический метод	5	-
2709	1023127.55	5219601.65	Аналитический метод	5	-
2710	1023120.03	5219604.93	Аналитический метод	5	-
2711	1023114.54	5219608.36	Аналитический метод	5	-
2712	1023109.72	5219612.29	Аналитический метод	5	-
2713	1023105.77	5219616.40	Аналитический метод	5	-
2714	1023102.12	5219621.21	Аналитический метод	5	-
2715	1023099.15	5219626.30	Аналитический метод	5	-
2716	1023096.87	5219631.48	Аналитический метод	5	-
2717	1023094.99	5219637.75	Аналитический метод	5	-
2718	1023093.95	5219644.15	Аналитический метод	5	-
2719	1023093.77	5219651.16	Аналитический метод	5	-
2720	1023094.65	5219658.56	Аналитический метод	5	-
2721	1023031.74	5219682.12	Аналитический метод	5	-
2722	1023008.54	5219660.48	Аналитический метод	5	-
2723	1023008.88	5219659.08	Аналитический метод	5	-
2724	1023009.20	5219657.24	Аналитический метод	5	-
2725	1023009.39	5219655.38	Аналитический метод	5	-
2726	1023009.46	5219653.52	Аналитический метод	5	-
2727	1023009.35	5219650.97	Аналитический метод	5	-
2728	1023009.05	5219648.65	Аналитический метод	5	-
2729	1023008.51	5219646.16	Аналитический метод	5	-
2730	1023007.98	5219644.40	Аналитический метод	5	-
2731	1023006.98	5219641.83	Аналитический метод	5	-
2732	1023005.77	5219639.24	Аналитический метод	5	-
2733	1023004.08	5219636.48	Аналитический метод	5	-
2734	1023001.86	5219633.69	Аналитический метод	5	-
2735	1022997.89	5219630.08	Аналитический метод	5	-
2736	1022993.13	5219627.11	Аналитический метод	5	-
2737	1022985.17	5219622.53	Аналитический метод	5	-
2738	1022979.07	5219619.01	Аналитический метод	5	-
2739	1022976.44	5219611.96	Аналитический метод	5	-
2740	1022975.04	5219608.22	Аналитический метод	5	-

Сведения о местоположении границ объекта					
1. Система координат МСК-38, зона 5					
2. Сведения о характерных точках границ объекта					
Обозначение характерных точек границ	Координаты, м		Метод определения координат характерной точки	Средняя квадратическая погрешность положения характерной точки (Mt), м	Описание обозначения точки на местности (при наличии)
	X	Y			
2741	1022955.41	5219555.81	Аналитический метод	5	-
2742	1022958.53	5219558.49	Аналитический метод	5	-
2743	1022963.59	5219561.99	Аналитический метод	5	-
2744	1022967.37	5219564.07	Аналитический метод	5	-
2745	1022970.85	5219565.62	Аналитический метод	5	-
2746	1022975.01	5219567.09	Аналитический метод	5	-
2747	1022977.95	5219567.88	Аналитический метод	5	-
2748	1022984.01	5219568.93	Аналитический метод	5	-
2749	1022990.74	5219569.21	Аналитический метод	5	-
2750	1022996.97	5219568.67	Аналитический метод	5	-
2751	1023002.85	5219567.41	Аналитический метод	5	-
2752	1023008.90	5219565.31	Аналитический метод	5	-
2753	1023013.51	5219563.00	Аналитический метод	5	-
2754	1023014.85	5219562.32	Аналитический метод	5	-
2755	1023020.25	5219558.65	Аналитический метод	5	-
2756	1023024.77	5219554.66	Аналитический метод	5	-
2757	1023032.17	5219547.28	Аналитический метод	5	-
2758	1023032.20	5219547.26	Аналитический метод	5	-
2759	1023034.85	5219544.62	Аналитический метод	5	-
2760	1023079.84	5219499.80	Аналитический метод	5	-
2761	1023086.73	5219492.94	Аналитический метод	5	-
2762	1023103.08	5219476.66	Аналитический метод	5	-
2763	1023105.75	5219473.78	Аналитический метод	5	-
2764	1023109.12	5219469.37	Аналитический метод	5	-
2765	1023111.54	5219465.44	Аналитический метод	5	-
2766	1023113.88	5219460.60	Аналитический метод	5	-
2767	1023114.04	5219460.19	Аналитический метод	5	-
2768	1023114.04	5219460.18	Аналитический метод	5	-
2769	1023115.28	5219456.86	Аналитический метод	5	-
2770	1023116.21	5219453.71	Аналитический метод	5	-
2771	1023116.98	5219450.20	Аналитический метод	5	-
2772	1023117.48	5219446.80	Аналитический метод	5	-
2773	1023117.73	5219443.70	Аналитический метод	5	-
2774	1023117.78	5219440.41	Аналитический метод	5	-
2775	1023117.60	5219436.97	Аналитический метод	5	-
2776	1023117.11	5219433.07	Аналитический метод	5	-
2777	1023116.22	5219428.82	Аналитический метод	5	-
2778	1023114.82	5219424.27	Аналитический метод	5	-
2779	1023113.55	5219421.11	Аналитический метод	5	-
2780	1023111.16	5219416.37	Аналитический метод	5	-
2781	1023108.57	5219412.32	Аналитический метод	5	-
2782	1023109.88	5219408.36	Аналитический метод	5	-
2783	1023109.88	5219408.35	Аналитический метод	5	-
2784	1023109.99	5219408.03	Аналитический метод	5	-
2785	1023111.20	5219402.46	Аналитический метод	5	-
2786	1023111.69	5219398.21	Аналитический метод	5	-
2787	1023111.82	5219394.00	Аналитический метод	5	-

Сведения о местоположении границ объекта					
1. Система координат МСК-38, зона 5					
2. Сведения о характерных точках границ объекта					
Обозначение характерных точек границ	Координаты, м		Метод определения координат характерной точки	Средняя квадратическая погрешность положения характерной точки (Mt), м	Описание обозначения точки на местности (при наличии)
	X	Y			
2788	1023111.57	5219389.65	Аналитический метод	5	-
2789	1023110.96	5219385.38	Аналитический метод	5	-
2790	1023110.03	5219381.38	Аналитический метод	5	-
2791	1023108.66	5219377.14	Аналитический метод	5	-
2792	1023106.95	5219373.13	Аналитический метод	5	-
2793	1023106.80	5219372.85	Аналитический метод	5	-
2794	1023104.91	5219369.30	Аналитический метод	5	-
2795	1023102.61	5219365.75	Аналитический метод	5	-
2796	1023099.99	5219362.38	Аналитический метод	5	-
2797	1023097.45	5219359.64	Аналитический метод	5	-
2798	1023097.45	5219359.63	Аналитический метод	5	-
2799	1023097.13	5219359.29	Аналитический метод	5	-
2800	1023090.69	5219352.82	Аналитический метод	5	-
2801	1023112.46	5219331.14	Аналитический метод	5	-
2802	1023115.28	5219328.08	Аналитический метод	5	-
2803	1023118.31	5219324.13	Аналитический метод	5	-
2804	1023120.95	5219319.87	Аналитический метод	5	-
2805	1023123.15	5219315.37	Аналитический метод	5	-
2806	1023124.63	5219311.46	Аналитический метод	5	-
2807	1023125.79	5219307.40	Аналитический метод	5	-
2808	1023126.65	5219302.92	Аналитический метод	5	-
2809	1023127.06	5219299.09	Аналитический метод	5	-
2810	1023127.17	5219295.01	Аналитический метод	5	-
2811	1023126.93	5219290.86	Аналитический метод	5	-
2812	1023126.53	5219287.71	Аналитический метод	5	-
2813	1023125.76	5219283.92	Аналитический метод	5	-
2814	1023124.48	5219279.54	Аналитический метод	5	-
2815	1023122.91	5219275.53	Аналитический метод	5	-
2816	1023120.89	5219271.46	Аналитический метод	5	-
2817	1023118.61	5219267.75	Аналитический метод	5	-
2818	1023115.90	5219264.10	Аналитический метод	5	-
2819	1023112.60	5219260.44	Аналитический метод	5	-
2820	1023087.04	5219234.78	Аналитический метод	5	-
2821	1022930.05	5219077.17	Аналитический метод	5	-
2822	1022928.06	5219075.29	Аналитический метод	5	-
2823	1022925.62	5219073.23	Аналитический метод	5	-
2824	1022923.10	5219071.36	Аналитический метод	5	-
2825	1022920.60	5219069.74	Аналитический метод	5	-
2826	1022918.05	5219068.29	Аналитический метод	5	-
2827	1022915.33	5219066.95	Аналитический метод	5	-
2828	1022912.54	5219065.78	Аналитический метод	5	-
2829	1022909.95	5219064.87	Аналитический метод	5	-
2830	1022845.67	5218706.55	Аналитический метод	5	-
2831	1022841.64	5218684.08	Аналитический метод	5	-
2832	1022860.08	5218647.78	Аналитический метод	5	-
2833	1022893.57	5218581.85	Аналитический метод	5	-
2834	1022893.58	5218581.85	Аналитический метод	5	-

Сведения о местоположении границ объекта					
1. Система координат МСК-38, зона 5					
2. Сведения о характерных точках границ объекта					
Обозначение характерных точек границ	Координаты, м		Метод определения координат характерной точки	Средняя квадратическая погрешность положения характерной точки (Mt), м	Описание обозначения точки на местности (при наличии)
	X	Y			
2835	1023636.92	5217118.78	Аналитический метод	5	-
2836	1023636.02	5217115.93	Аналитический метод	5	-
2837	1023635.97	5217115.47	Аналитический метод	5	-
2838	1023636.93	5217110.81	Аналитический метод	5	-
2839	1023636.85	5217109.10	Аналитический метод	5	-
2840	1023636.01	5217107.52	Аналитический метод	5	-
2841	1023633.44	5217106.95	Аналитический метод	5	-
2842	1023628.39	5217107.58	Аналитический метод	5	-
2843	1023625.68	5217107.79	Аналитический метод	5	-
2844	1023622.84	5217108.01	Аналитический метод	5	-
2845	1023619.96	5217107.27	Аналитический метод	5	-
2846	1023618.62	5217106.86	Аналитический метод	5	-
2847	1023616.86	5217105.56	Аналитический метод	5	-
2848	1023616.01	5217104.19	Аналитический метод	5	-
2849	1023615.92	5217103.17	Аналитический метод	5	-
2850	1023616.22	5217101.54	Аналитический метод	5	-
2851	1023617.19	5217100.54	Аналитический метод	5	-
2852	1023620.02	5217100.05	Аналитический метод	5	-
2853	1023621.10	5217098.77	Аналитический метод	5	-
2854	1023621.48	5217096.78	Аналитический метод	5	-
2855	1023621.23	5217090.61	Аналитический метод	5	-
2856	1023619.64	5217088.23	Аналитический метод	5	-
2857	1023619.48	5217087.82	Аналитический метод	5	-
2858	1023619.11	5217087.63	Аналитический метод	5	-
2859	1023612.31	5217101.00	Аналитический метод	5	-
2860	1022852.03	5218597.41	Аналитический метод	5	-
2861	1022818.54	5218663.32	Аналитический метод	5	-
2862	1022818.54	5218663.33	Аналитический метод	5	-
2863	1022812.62	5218674.98	Аналитический метод	5	-
2864	1022811.15	5218679.59	Аналитический метод	5	-
2865	1022811.23	5218684.42	Аналитический метод	5	-
2866	1022813.36	5218696.32	Аналитический метод	5	-
2867	1022814.22	5218701.13	Аналитический метод	5	-
2868	1022817.11	5218717.24	Аналитический метод	5	-
2869	1022817.11	5218717.25	Аналитический метод	5	-
2870	1022879.47	5219064.82	Аналитический метод	5	-
2871	1022876.31	5219065.94	Аналитический метод	5	-
2872	1022872.48	5219067.64	Аналитический метод	5	-
2873	1022868.98	5219069.55	Аналитический метод	5	-
2874	1022865.26	5219072.00	Аналитический метод	5	-
2875	1022861.97	5219074.61	Аналитический метод	5	-
2876	1022859.35	5219077.03	Аналитический метод	5	-
2877	1022761.69	5219174.31	Аналитический метод	5	-
2878	1022730.14	5219205.74	Аналитический метод	5	-
2879	1022721.94	5219213.91	Аналитический метод	5	-
2880	1022719.44	5219216.59	Аналитический метод	5	-
2881	1022717.29	5219219.25	Аналитический метод	5	-

Сведения о местоположении границ объекта					
1. Система координат МСК-38, зона 5					
2. Сведения о характерных точках границ объекта					
Обозначение характерных точек границ	Координаты, м		Метод определения координат характерной точки	Средняя квадратическая погрешность положения характерной точки (Mt), м	Описание обозначения точки на местности (при наличии)
	X	Y			
2882	1022715.32	5219222.06	Аналитический метод	5	-
2883	1022713.26	5219225.53	Аналитический метод	5	-
2884	1022711.58	5219228.92	Аналитический метод	5	-
2885	1022710.09	5219232.65	Аналитический метод	5	-
2886	1022708.96	5219236.28	Аналитический метод	5	-
2887	1022708.16	5219239.74	Аналитический метод	5	-
2888	1022707.58	5219243.39	Аналитический метод	5	-
2889	1022707.25	5219247.75	Аналитический метод	5	-
2890	1022707.26	5219251.21	Аналитический метод	5	-
2891	1022707.54	5219254.90	Аналитический метод	5	-
2892	1022708.11	5219258.65	Аналитический метод	5	-
2893	1022709.00	5219262.50	Аналитический метод	5	-
2894	1022710.16	5219266.20	Аналитический метод	5	-
2895	1022711.60	5219269.76	Аналитический метод	5	-
2896	1022714.06	5219274.55	Аналитический метод	5	-
2897	1022716.68	5219278.58	Аналитический метод	5	-
2898	1022719.08	5219281.64	Аналитический метод	5	-
2899	1022721.80	5219284.60	Аналитический метод	5	-
2900	1022725.68	5219288.50	Аналитический метод	5	-
2901	1022724.98	5219289.23	Аналитический метод	5	-
2902	1022724.16	5219290.22	Аналитический метод	5	-
2903	1022723.47	5219291.19	Аналитический метод	5	-
2904	1022722.58	5219292.65	Аналитический метод	5	-
2905	1022721.88	5219294.11	Аналитический метод	5	-
2906	1022721.33	5219295.55	Аналитический метод	5	-
2907	1022720.89	5219297.09	Аналитический метод	5	-
2908	1022720.61	5219298.55	Аналитический метод	5	-
2909	1022720.44	5219300.18	Аналитический метод	5	-
2910	1022720.42	5219301.71	Аналитический метод	5	-
2911	1022720.54	5219303.42	Аналитический метод	5	-
2912	1022720.88	5219305.31	Аналитический метод	5	-
2913	1022721.36	5219306.98	Аналитический метод	5	-
2914	1022722.04	5219308.71	Аналитический метод	5	-
2915	1022722.76	5219310.11	Аналитический метод	5	-
2916	1022723.91	5219311.88	Аналитический метод	5	-
2917	1022725.66	5219313.92	Аналитический метод	5	-
2918	1022737.75	5219326.06	Аналитический метод	5	-
2919	1022737.54	5219326.89	Аналитический метод	5	-
2920	1022737.15	5219328.82	Аналитический метод	5	-
2921	1022736.90	5219330.81	Аналитический метод	5	-
2922	1022736.79	5219332.82	Аналитический метод	5	-
2923	1022736.82	5219334.84	Аналитический метод	5	-
2924	1022736.99	5219336.86	Аналитический метод	5	-
2925	1022737.31	5219338.86	Аналитический метод	5	-
2926	1022737.78	5219340.87	Аналитический метод	5	-
2927	1022738.39	5219342.72	Аналитический метод	5	-
2928	1022739.11	5219344.50	Аналитический метод	5	-

Сведения о местоположении границ объекта					
1. Система координат МСК-38, зона 5					
2. Сведения о характерных точках границ объекта					
Обозначение характерных точек границ	Координаты, м		Метод определения координат характерной точки	Средняя квадратическая погрешность положения характерной точки (Mt), м	Описание обозначения точки на местности (при наличии)
	X	Y			
2929	1022739.94	5219346.23	Аналитический метод	5	-
2930	1022740.89	5219347.91	Аналитический метод	5	-
2931	1022741.96	5219349.52	Аналитический метод	5	-
2932	1022743.13	5219351.05	Аналитический метод	5	-
2933	1022744.40	5219352.51	Аналитический метод	5	-
2934	1022745.77	5219353.88	Аналитический метод	5	-
2935	1022747.22	5219355.16	Аналитический метод	5	-
2936	1022748.77	5219356.34	Аналитический метод	5	-
2937	1022750.39	5219357.42	Аналитический метод	5	-
2938	1022752.08	5219358.39	Аналитический метод	5	-
2939	1022753.83	5219359.24	Аналитический метод	5	-
2940	1022755.64	5219359.98	Аналитический метод	5	-
2941	1022757.50	5219360.60	Аналитический метод	5	-
2942	1022759.70	5219361.16	Аналитический метод	5	-
2943	1022761.95	5219361.56	Аналитический метод	5	-
2944	1022764.24	5219361.77	Аналитический метод	5	-
2945	1022766.46	5219361.82	Аналитический метод	5	-
2946	1022773.28	5219361.73	Аналитический метод	5	-
2947	1022778.34	5219366.81	Аналитический метод	5	-
2948	1022749.51	5219395.55	Аналитический метод	5	-
2949	1022746.52	5219399.44	Аналитический метод	5	-
2950	1022744.63	5219403.97	Аналитический метод	5	-
2951	1022743.98	5219408.83	Аналитический метод	5	-
2952	1022744.61	5219413.69	Аналитический метод	5	-
2953	1022746.48	5219418.23	Аналитический метод	5	-
2954	1022749.46	5219422.13	Аналитический метод	5	-
2955	1022799.89	5219472.77	Аналитический метод	5	-
2956	1022831.33	5219511.88	Аналитический метод	5	-
2957	1022851.28	5219551.69	Аналитический метод	5	-
2958	1022853.86	5219556.83	Аналитический метод	5	-
2959	1023083.70	5220170.69	Аналитический метод	5	-
2960	1022587.54	5220356.30	Аналитический метод	5	-
2961	1022558.21	5220277.91	Аналитический метод	5	-
2962	1022556.63	5220274.14	Аналитический метод	5	-
2963	1022555.23	5220271.39	Аналитический метод	5	-
2964	1022553.61	5220268.65	Аналитический метод	5	-
2965	1022551.68	5220265.83	Аналитический метод	5	-
2966	1022548.82	5220262.28	Аналитический метод	5	-
2967	1022545.83	5220259.18	Аналитический метод	5	-
2968	1022542.96	5220256.66	Аналитический метод	5	-
2969	1022540.29	5220254.63	Аналитический метод	5	-
2970	1022537.63	5220252.87	Аналитический метод	5	-
2971	1022535.42	5220251.58	Аналитический метод	5	-
2972	1022532.56	5220250.14	Аналитический метод	5	-
2973	1022495.05	5220232.60	Аналитический метод	5	-
2974	1022491.11	5220230.96	Аналитический метод	5	-
2975	1022487.30	5220229.73	Аналитический метод	5	-

Сведения о местоположении границ объекта					
1. Система координат МСК-38, зона 5					
2. Сведения о характерных точках границ объекта					
Обозначение характерных точек границ	Координаты, м		Метод определения координат характерной точки	Средняя квадратическая погрешность положения характерной точки (Mt), м	Описание обозначения точки на местности (при наличии)
	X	Y			
2976	1022483.19	5220228.77	Аналитический метод	5	-
2977	1022479.04	5220228.16	Аналитический метод	5	-
2978	1022474.37	5220227.90	Аналитический метод	5	-
2979	1022470.21	5220228.03	Аналитический метод	5	-
2980	1022465.98	5220228.52	Аналитический метод	5	-
2981	1022462.20	5220229.28	Аналитический метод	5	-
2982	1022459.00	5220230.16	Аналитический метод	5	-
2983	1022456.36	5220231.06	Аналитический метод	5	-
2984	1022417.04	5220245.78	Аналитический метод	5	-
2985	1022412.10	5220247.93	Аналитический метод	5	-
2986	1022407.72	5220250.42	Аналитический метод	5	-
2987	1022402.74	5220254.04	Аналитический метод	5	-
2988	1022399.51	5220256.95	Аналитический метод	5	-
2989	1022396.56	5220260.10	Аналитический метод	5	-
2990	1022393.69	5220263.80	Аналитический метод	5	-
2991	1022391.17	5220267.76	Аналитический метод	5	-
2992	1022388.86	5220272.32	Аналитический метод	5	-
2993	1022372.06	5220310.18	Аналитический метод	5	-
2994	1022370.48	5220314.20	Аналитический метод	5	-
2995	1022369.13	5220318.86	Аналитический метод	5	-
2996	1022368.23	5220323.72	Аналитический метод	5	-
2997	1022367.81	5220328.41	Аналитический метод	5	-
2998	1022367.82	5220332.63	Аналитический метод	5	-
2999	1022368.28	5220337.57	Аналитический метод	5	-
3000	1022369.23	5220342.44	Аналитический метод	5	-
3001	1022370.94	5220347.96	Аналитический метод	5	-
3002	1022420.28	5220479.85	Аналитический метод	5	-
3003	1022422.39	5220484.70	Аналитический метод	5	-
3004	1022424.60	5220488.65	Аналитический метод	5	-
3005	1022426.84	5220491.97	Аналитический метод	5	-
3006	1022429.65	5220495.45	Аналитический метод	5	-
3007	1022432.76	5220498.67	Аналитический метод	5	-
3008	1022435.36	5220500.96	Аналитический метод	5	-
3009	1022439.28	5220503.87	Аналитический метод	5	-
3010	1022442.95	5220506.10	Аналитический метод	5	-
3011	1022445.93	5220507.62	Аналитический метод	5	-
3012	1022483.44	5220525.15	Аналитический метод	5	-
3013	1022488.81	5220527.30	Аналитический метод	5	-
3014	1022494.28	5220528.78	Аналитический метод	5	-
3015	1022499.33	5220529.58	Аналитический метод	5	-
3016	1022503.80	5220529.85	Аналитический метод	5	-
3017	1022507.91	5220529.75	Аналитический метод	5	-
3018	1022512.99	5220529.15	Аналитический метод	5	-
3019	1022517.57	5220528.15	Аналитический метод	5	-
3020	1022522.13	5220526.69	Аналитический метод	5	-
3021	1022561.45	5220511.98	Аналитический метод	5	-
3022	1022565.77	5220510.12	Аналитический метод	5	-

Сведения о местоположении границ объекта					
1. Система координат МСК-38, зона 5					
2. Сведения о характерных точках границ объекта					
Обозначение характерных точек границ	Координаты, м		Метод определения координат характерной точки	Средняя квадратическая погрешность положения характерной точки (Mt), м	Описание обозначения точки на местности (при наличии)
	X	Y			
3023	1022571.20	5220507.06	Аналитический метод	5	-
3024	1022576.39	5220503.18	Аналитический метод	5	-
3025	1022580.52	5220499.23	Аналитический метод	5	-
3026	1022583.91	5220495.17	Аналитический метод	5	-
3027	1022587.16	5220490.27	Аналитический метод	5	-
3028	1022589.63	5220485.43	Аналитический метод	5	-
3029	1022606.94	5220446.38	Аналитический метод	5	-
3030	1023117.39	5220255.40	Аналитический метод	5	-
3031	1023116.86	5220253.97	Аналитический метод	5	-
3032	1023101.92	5220214.08	Аналитический метод	5	-
3033	1023102.24	5220213.96	Аналитический метод	5	-
3034	1023102.45	5220213.88	Аналитический метод	5	-
3035	1023118.10	5220208.09	Аналитический метод	5	-
3036	1023137.17	5220201.02	Аналитический метод	5	-
3037	1023137.26	5220201.26	Аналитический метод	5	-
3038	1023140.57	5220210.09	Аналитический метод	5	-
3039	1023348.44	5220765.30	Аналитический метод	5	-
3040	1023387.91	5220870.73	Аналитический метод	5	-
3041	1023388.46	5220873.06	Аналитический метод	5	-
3042	1023388.99	5220875.27	Аналитический метод	5	-
3043	1023389.01	5220875.39	Аналитический метод	5	-
3044	1023388.89	5220880.18	Аналитический метод	5	-
3045	1023387.56	5220884.79	Аналитический метод	5	-
3046	1023386.57	5220886.46	Аналитический метод	5	-
3047	1023385.11	5220888.91	Аналитический метод	5	-
3048	1023364.93	5220914.68	Аналитический метод	5	-
3049	1023359.29	5220921.89	Аналитический метод	5	-
3050	1023359.27	5220921.92	Аналитический метод	5	-
3051	1023209.03	5221113.74	Аналитический метод	5	-
3052	1023209.46	5221118.15	Аналитический метод	5	-
3053	1023209.52	5221118.71	Аналитический метод	5	-
3054	1023212.62	5221120.19	Аналитический метод	5	-
3055	1023215.54	5221121.79	Аналитический метод	5	-
3056	1023218.06	5221123.31	Аналитический метод	5	-
3057	1023221.06	5221125.31	Аналитический метод	5	-
3058	1023224.27	5221127.69	Аналитический метод	5	-
3059	1023316.55	5221199.95	Аналитический метод	5	-
3060	1023329.24	5221183.75	Аналитический метод	5	-
3061	1023337.30	5221190.06	Аналитический метод	5	-
3062	1023341.00	5221185.34	Аналитический метод	5	-
3063	1023332.93	5221179.02	Аналитический метод	5	-
3064	1023355.13	5221150.68	Аналитический метод	5	-
3065	1023349.15	5221146.00	Аналитический метод	5	-
3066	1023349.77	5221145.21	Аналитический метод	5	-
3067	1023283.09	5221092.99	Аналитический метод	5	-
3068	1023426.24	5220910.21	Аналитический метод	5	-
3069	1023428.72	5220910.16	Аналитический метод	5	-

Сведения о местоположении границ объекта					
1. Система координат МСК-38, зона 5					
2. Сведения о характерных точках границ объекта					
Обозначение характерных точек границ	Координаты, м		Метод определения координат характерной точки	Средняя квадратическая погрешность положения характерной точки (Mt), м	Описание обозначения точки на местности (при наличии)
	X	Y			
3070	1023432.38	5220915.48	Аналитический метод	5	-
3071	1023436.84	5220921.42	Аналитический метод	5	-
3072	1023440.64	5220926.08	Аналитический метод	5	-
3073	1023444.95	5220930.98	Аналитический метод	5	-
3074	1023449.25	5220935.52	Аналитический метод	5	-
3075	1023453.34	5220939.53	Аналитический метод	5	-
3076	1023459.37	5220944.98	Аналитический метод	5	-
3077	1023465.11	5220949.76	Аналитический метод	5	-
3078	1023584.74	5221043.47	Аналитический метод	5	-
3079	1023595.65	5221160.57	Аналитический метод	5	-
3080	1023597.22	5221161.80	Аналитический метод	5	-
3081	1023595.99	5221163.37	Аналитический метод	5	-
3082	1023592.84	5221160.91	Аналитический метод	5	-
3083	1023592.39	5221160.64	Аналитический метод	5	-
3084	1023591.89	5221160.50	Аналитический метод	5	-
3085	1023591.37	5221160.50	Аналитический метод	5	-
3086	1023590.86	5221160.63	Аналитический метод	5	-
3087	1023590.41	5221160.88	Аналитический метод	5	-
3088	1023590.03	5221161.25	Аналитический метод	5	-
3089	1023495.29	5221282.23	Аналитический метод	5	-
3090	1023492.58	5221281.68	Аналитический метод	5	-
3091	1023488.44	5221280.84	Аналитический метод	5	-
3092	1023484.13	5221280.29	Аналитический метод	5	-
3093	1023478.89	5221280.48	Аналитический метод	5	-
3094	1023475.40	5221281.09	Аналитический метод	5	-
3095	1023472.91	5221281.81	Аналитический метод	5	-
3096	1023470.31	5221282.81	Аналитический метод	5	-
3097	1023468.06	5221283.90	Аналитический метод	5	-
3098	1023465.93	5221285.16	Аналитический метод	5	-
3099	1023463.61	5221286.80	Аналитический метод	5	-
3100	1023459.98	5221289.41	Аналитический метод	5	-
3101	1023444.70	5221300.31	Аналитический метод	5	-
3102	1023444.70	5221300.32	Аналитический метод	5	-
3103	1023492.65	5221337.86	Аналитический метод	5	-
3104	1023497.50	5221335.31	Аналитический метод	5	-
3105	1023503.00	5221331.84	Аналитический метод	5	-
3106	1023508.46	5221327.69	Аналитический метод	5	-
3107	1023515.76	5221320.07	Аналитический метод	5	-
3108	1023519.72	5221315.65	Аналитический метод	5	-
3109	1023619.67	5221188.27	Аналитический метод	5	-
3110	1023622.89	5221190.79	Аналитический метод	5	-
3111	1023655.40	5221170.66	Аналитический метод	5	-
3112	1023691.74	5221158.66	Аналитический метод	5	-
3113	1023750.74	5221181.75	Аналитический метод	5	-
3114	1023754.81	5221176.55	Аналитический метод	5	-
3115	1023789.57	5221203.79	Аналитический метод	5	-
3116	1023801.54	5221301.97	Аналитический метод	5	-

Сведения о местоположении границ объекта					
1. Система координат МСК-38, зона 5					
2. Сведения о характерных точках границ объекта					
Обозначение характерных точек границ	Координаты, м		Метод определения координат характерной точки	Средняя квадратическая погрешность положения характерной точки (Mt), м	Описание обозначения точки на местности (при наличии)
	X	Y			
3117	1023648.07	5221497.76	Аналитический метод	5	-
3118	1023634.75	5221500.26	Аналитический метод	5	-
3119	1023629.47	5221501.17	Аналитический метод	5	-
3120	1023627.57	5221501.57	Аналитический метод	5	-
3121	1023625.66	5221502.12	Аналитический метод	5	-
3122	1023623.79	5221502.78	Аналитический метод	5	-
3123	1023621.97	5221503.57	Аналитический метод	5	-
3124	1023620.20	5221504.48	Аналитический метод	5	-
3125	1023618.50	5221505.51	Аналитический метод	5	-
3126	1023616.87	5221506.65	Аналитический метод	5	-
3127	1023615.32	5221507.90	Аналитический метод	5	-
3128	1023613.85	5221509.25	Аналитический метод	5	-
3129	1023612.47	5221510.69	Аналитический метод	5	-
3130	1023611.21	5221512.21	Аналитический метод	5	-
3131	1023610.07	5221513.74	Аналитический метод	5	-
3132	1023609.03	5221515.35	Аналитический метод	5	-
3133	1023608.09	5221517.03	Аналитический метод	5	-
3134	1023607.25	5221518.76	Аналитический метод	5	-
3135	1023606.53	5221520.55	Аналитический метод	5	-
3136	1023605.93	5221522.38	Аналитический метод	5	-
3137	1023605.44	5221524.25	Аналитический метод	5	-
3138	1023605.07	5221526.15	Аналитический метод	5	-
3139	1023604.83	5221528.07	Аналитический метод	5	-
3140	1023604.71	5221530.01	Аналитический метод	5	-
3141	1023604.71	5221531.89	Аналитический метод	5	-
3142	1023604.86	5221537.90	Аналитический метод	5	-
3143	1023605.69	5221551.83	Аналитический метод	5	-
3144	1023564.00	5221605.02	Аналитический метод	5	-
3145	1023552.60	5221607.32	Аналитический метод	5	-
3146	1023421.07	5221774.10	Аналитический метод	5	-
3147	1023417.11	5221793.10	Аналитический метод	5	-
3148	1023401.62	5221812.92	Аналитический метод	5	-
3149	1023204.57	5221658.79	Аналитический метод	5	-
3150	1023187.77	5221654.11	Аналитический метод	5	-
3151	1023170.92	5221644.15	Аналитический метод	5	-
3152	1023088.67	5221579.74	Аналитический метод	5	-
3153	1022958.00	5221477.42	Аналитический метод	5	-
3154	1022953.28	5221473.72	Аналитический метод	5	-
3155	1022939.58	5221459.74	Аналитический метод	5	-
3156	1022929.96	5221442.69	Аналитический метод	5	-
3157	1022925.08	5221423.74	Аналитический метод	5	-
3158	1022925.27	5221404.16	Аналитический метод	5	-
3159	1022930.52	5221385.31	Аналитический метод	5	-
3160	1022940.48	5221368.45	Аналитический метод	5	-
3161	1023044.76	5221235.29	Аналитический метод	5	-
3162	1023077.71	5221193.22	Аналитический метод	5	-
3163	1023119.00	5221140.49	Аналитический метод	5	-

Сведения о местоположении границ объекта					
1. Система координат МСК-38, зона 5					
2. Сведения о характерных точках границ объекта					
Обозначение характерных точек границ	Координаты, м		Метод определения координат характерной точки	Средняя квадратическая погрешность положения характерной точки (M _t), м	Описание обозначения точки на местности (при наличии)
	X	Y			
3164	1023132.98	5221126.79	Аналитический метод	5	-
3165	1023150.03	5221117.17	Аналитический метод	5	-
3166	1023160.77	5221114.40	Аналитический метод	5	-
3167	1023198.36	5221066.40	Аналитический метод	5	-
3168	1023197.38	5221056.34	Аналитический метод	5	-
3169	1023149.28	5221018.67	Аналитический метод	5	-
3170	1023121.23	5220996.71	Аналитический метод	5	-
3171	1022831.47	5221366.71	Аналитический метод	5	-
3172	1022759.91	5221310.74	Аналитический метод	5	-
3173	1022562.10	5221155.88	Аналитический метод	5	-
3174	1022353.84	5220992.87	Аналитический метод	5	-
3175	1022232.42	5220897.87	Аналитический метод	5	-
3176	1022053.92	5220758.16	Аналитический метод	5	-
3177	1021940.68	5220669.40	Аналитический метод	5	-
3178	1021803.60	5220562.12	Аналитический метод	5	-
3179	1021743.48	5220515.06	Аналитический метод	5	-
3180	1021745.98	5220511.48	Аналитический метод	5	-
3181	1021747.99	5220508.03	Аналитический метод	5	-
3182	1021749.45	5220505.04	Аналитический метод	5	-
3183	1021750.61	5220502.19	Аналитический метод	5	-
3184	1021751.69	5220499.00	Аналитический метод	5	-
3185	1021752.72	5220494.97	Аналитический метод	5	-
3186	1021753.25	5220492.00	Аналитический метод	5	-
3187	1021753.68	5220488.05	Аналитический метод	5	-
3188	1021753.79	5220484.80	Аналитический метод	5	-
3189	1021753.71	5220481.79	Аналитический метод	5	-
3190	1021753.37	5220478.21	Аналитический метод	5	-
3191	1021752.71	5220474.33	Аналитический метод	5	-
3192	1021752.09	5220471.72	Аналитический метод	5	-
3193	1021751.02	5220468.24	Аналитический метод	5	-
3194	1021749.98	5220465.55	Аналитический метод	5	-
3195	1021749.73	5220464.91	Аналитический метод	5	-
3196	1021748.11	5220461.50	Аналитический метод	5	-
3197	1021746.13	5220458.06	Аналитический метод	5	-
3198	1021744.22	5220455.23	Аналитический метод	5	-
3199	1021741.85	5220452.23	Аналитический метод	5	-
3200	1021738.70	5220448.86	Аналитический метод	5	-
3201	1021734.60	5220445.28	Аналитический метод	5	-
3202	1021711.12	5220426.92	Аналитический метод	5	-
3203	1021707.60	5220424.62	Аналитический метод	5	-
3204	1021705.18	5220423.25	Аналитический метод	5	-
3205	1021703.20	5220422.25	Аналитический метод	5	-
3206	1021700.31	5220420.99	Аналитический метод	5	-
3207	1021697.05	5220419.81	Аналитический метод	5	-
3208	1021693.63	5220418.85	Аналитический метод	5	-
3209	1021690.31	5220418.15	Аналитический метод	5	-
3210	1021689.22	5220418.00	Аналитический метод	5	-

Сведения о местоположении границ объекта					
1. Система координат МСК-38, зона 5					
2. Сведения о характерных точках границ объекта					
Обозначение характерных точек границ	Координаты, м		Метод определения координат характерной точки	Средняя квадратическая погрешность положения характерной точки (Mt), м	Описание обозначения точки на местности (при наличии)
	X	Y			
3211	1021686.96	5220417.69	Аналитический метод	5	-
3212	1021683.57	5220417.45	Аналитический метод	5	-
3213	1021679.39	5220417.47	Аналитический метод	5	-
3214	1021675.71	5220417.78	Аналитический метод	5	-
3215	1021672.44	5220418.29	Аналитический метод	5	-
3216	1021668.67	5220419.16	Аналитический метод	5	-
3217	1021664.82	5220420.37	Аналитический метод	5	-
3218	1021661.46	5220421.72	Аналитический метод	5	-
3219	1021658.38	5220423.23	Аналитический метод	5	-
3220	1021658.16	5220423.33	Аналитический метод	5	-
3221	1021655.41	5220424.92	Аналитический метод	5	-
3222	1021652.43	5220426.93	Аналитический метод	5	-
3223	1021650.06	5220428.75	Аналитический метод	5	-
3224	1021647.40	5220431.10	Аналитический метод	5	-
3225	1021645.00	5220433.53	Аналитический метод	5	-
3226	1021642.71	5220436.20	Аналитический метод	5	-
3227	1021555.32	5220367.81	Аналитический метод	5	-
3228	1021519.30	5220257.30	Аналитический метод	5	-
3229	1021519.26	5220256.75	Аналитический метод	5	-
3230	1021364.53	5219781.53	Аналитический метод	5	-
3231	1021364.53	5219781.51	Аналитический метод	5	-
3232	1021339.31	5219704.01	Аналитический метод	5	-
3233	1021265.56	5219477.58	Аналитический метод	5	-
3234	1021204.08	5219289.00	Аналитический метод	5	-
3235	1021120.87	5219033.73	Аналитический метод	5	-
3236	1021029.77	5218754.46	Аналитический метод	5	-
3237	1020937.93	5218473.14	Аналитический метод	5	-
3238	1020860.78	5218236.70	Аналитический метод	5	-
3239	1020858.79	5218232.64	Аналитический метод	5	-
3240	1020729.18	5218042.95	Аналитический метод	5	-
3241	1020584.17	5217830.58	Аналитический метод	5	-
3242	1020568.42	5217807.52	Аналитический метод	5	-
3243	1020445.87	5217628.04	Аналитический метод	5	-
3244	1020358.71	5217500.35	Аналитический метод	5	-
3245	1020245.90	5217335.09	Аналитический метод	5	-
3246	1020188.38	5217250.84	Аналитический метод	5	-
3247	1020197.88	5217244.34	Аналитический метод	5	-
3248	1020124.60	5217137.00	Аналитический метод	5	-
3249	1020115.10	5217143.50	Аналитический метод	5	-
3250	1020040.55	5217034.29	Аналитический метод	5	-
3251	1019884.74	5216806.03	Аналитический метод	5	-
3252	1019823.18	5216715.86	Аналитический метод	5	-
3253	1019828.55	5216712.18	Аналитический метод	5	-
3254	1019811.64	5216687.42	Аналитический метод	5	-
3255	1019806.27	5216691.09	Аналитический метод	5	-
3256	1019705.06	5216542.84	Аналитический метод	5	-
3257	1019599.89	5216388.75	Аналитический метод	5	-

Сведения о местоположении границ объекта					
1. Система координат МСК-38, зона 5					
2. Сведения о характерных точках границ объекта					
Обозначение характерных точек границ	Координаты, м		Метод определения координат характерной точки	Средняя квадратическая погрешность положения характерной точки (Mt), м	Описание обозначения точки на местности (при наличии)
	X	Y			
3258	1019504.79	5216249.47	Аналитический метод	5	-
3259	1019434.83	5216147.03	Аналитический метод	5	-
3260	1019342.41	5216011.93	Аналитический метод	5	-
3261	1019247.17	5215872.64	Аналитический метод	5	-
3262	1019085.31	5215635.94	Аналитический метод	5	-
3263	1019028.09	5215552.26	Аналитический метод	5	-
3264	1018877.93	5215332.70	Аналитический метод	5	-
3265	1018877.93	5215332.67	Аналитический метод	5	-
3266	1018875.67	5215329.39	Аналитический метод	5	-
3267	1018875.66	5215329.37	Аналитический метод	5	-
3268	1018815.83	5215241.87	Аналитический метод	5	-
3269	1018813.22	5215238.91	Аналитический метод	5	-
3270	1018809.98	5215236.69	Аналитический метод	5	-
3271	1018806.28	5215235.32	Аналитический метод	5	-
3272	1018729.90	5215217.43	Аналитический метод	5	-
3273	1018729.87	5215217.41	Аналитический метод	5	-
3274	1018696.52	5215209.60	Аналитический метод	5	-
3275	1018696.50	5215209.60	Аналитический метод	5	-
3276	1018676.01	5215204.80	Аналитический метод	5	-
3277	1018678.64	5215193.60	Аналитический метод	5	-
3278	1018552.05	5215163.95	Аналитический метод	5	-
3279	1018549.42	5215175.15	Аналитический метод	5	-
3280	1018295.65	5215115.72	Аналитический метод	5	-
3281	1017901.38	5215023.30	Аналитический метод	5	-
3282	1017901.35	5215023.33	Аналитический метод	5	-
3283	1017897.46	5215022.43	Аналитический метод	5	-
3284	1017897.45	5215022.38	Аналитический метод	5	-
3285	1017640.32	5214962.10	Аналитический метод	5	-
3286	1017361.65	5214896.74	Аналитический метод	5	-
3287	1017364.28	5214885.54	Аналитический метод	5	-
3288	1017286.40	5214867.30	Аналитический метод	5	-
3289	1017283.77	5214878.49	Аналитический метод	5	-
3290	1016771.98	5214758.75	Аналитический метод	5	-
3291	1016234.64	5214480.65	Аналитический метод	5	-
3292	1016001.28	5214360.02	Аналитический метод	5	-
3293	1016001.29	5214359.95	Аналитический метод	5	-
3294	1015997.73	5214358.13	Аналитический метод	5	-
3295	1015997.69	5214358.16	Аналитический метод	5	-
3296	1015810.18	5214261.23	Аналитический метод	5	-
3297	1015810.18	5214261.18	Аналитический метод	5	-
3298	1015806.63	5214259.37	Аналитический метод	5	-
3299	1015806.60	5214259.38	Аналитический метод	5	-
3300	1015801.95	5214256.98	Аналитический метод	5	-
3301	1015802.01	5214256.96	Аналитический метод	5	-
3302	1015798.01	5214254.90	Аналитический метод	5	-
3303	1015797.99	5214254.93	Аналитический метод	5	-
3304	1015728.04	5214218.76	Аналитический метод	5	-

Сведения о местоположении границ объекта					
1. Система координат МСК-38, зона 5					
2. Сведения о характерных точках границ объекта					
Обозначение характерных точек границ	Координаты, м		Метод определения координат характерной точки	Средняя квадратическая погрешность положения характерной точки (M _t), м	Описание обозначения точки на местности (при наличии)
	X	Y			
3305	1015722.64	5214215.97	Аналитический метод	5	-
3306	1015733.77	5214204.15	Аналитический метод	5	-
3307	1015727.94	5214198.67	Аналитический метод	5	-
3308	1015715.25	5214212.16	Аналитический метод	5	-
3309	1015710.52	5214209.71	Аналитический метод	5	-
3310	1015553.06	5214128.32	Аналитический метод	5	-
3311	1015430.59	5214027.69	Аналитический метод	5	-
3312	1015155.80	5213802.21	Аналитический метод	5	-
3313	1014749.44	5213469.53	Аналитический метод	5	-
3314	1014749.43	5213469.32	Аналитический метод	5	-
3315	1014669.68	5213404.01	Аналитический метод	5	-
3316	1014509.19	5213272.63	Аналитический метод	5	-
3317	1014410.69	5213192.02	Аналитический метод	5	-
3318	1014267.51	5213074.86	Аналитический метод	5	-
3319	1014152.52	5212980.77	Аналитический метод	5	-
3320	1013929.69	5212798.40	Аналитический метод	5	-
3321	1013731.04	5212635.79	Аналитический метод	5	-
3322	1013537.75	5212477.47	Аналитический метод	5	-
3323	1013309.17	5212290.17	Аналитический метод	5	-
3324	1013182.94	5212186.72	Аналитический метод	5	-
3325	1013093.91	5212113.73	Аналитический метод	5	-
3326	1012960.67	5212004.50	Аналитический метод	5	-
3327	1012733.89	5211818.60	Аналитический метод	5	-
3328	1012506.76	5211632.47	Аналитический метод	5	-
3329	1012280.81	5211447.28	Аналитический метод	5	-
3330	1012089.75	5211290.69	Аналитический метод	5	-
3331	1011886.34	5211123.94	Аналитический метод	5	-
3332	1011706.26	5210976.36	Аналитический метод	5	-
3333	1011526.52	5210829.02	Аналитический метод	5	-
3334	1011398.25	5210723.85	Аналитический метод	5	-
3335	1011174.13	5210539.96	Аналитический метод	5	-
3336	1010972.45	5210374.43	Аналитический метод	5	-
3337	1010972.43	5210374.37	Аналитический метод	5	-
3338	1010778.69	5210215.36	Аналитический метод	5	-
3339	1010785.98	5210206.50	Аналитический метод	5	-
3340	1010739.28	5210168.13	Аналитический метод	5	-
3341	1010739.27	5210168.11	Аналитический метод	5	-
3342	1010711.38	5210145.22	Аналитический метод	5	-
3343	1010711.38	5210145.21	Аналитический метод	5	-
3344	1010708.30	5210142.68	Аналитический метод	5	-
3345	1010708.30	5210142.66	Аналитический метод	5	-
3346	1010541.80	5210005.88	Аналитический метод	5	-
3347	1010541.80	5210005.87	Аналитический метод	5	-
3348	1010495.27	5209967.64	Аналитический метод	5	-
3349	1010495.26	5209967.64	Аналитический метод	5	-
3350	1010368.85	5209863.78	Аналитический метод	5	-
3351	1010361.54	5209872.66	Аналитический метод	5	-

Сведения о местоположении границ объекта					
1. Система координат МСК-38, зона 5					
2. Сведения о характерных точках границ объекта					
Обозначение характерных точек границ	Координаты, м		Метод определения координат характерной точки	Средняя квадратическая погрешность положения характерной точки (Mt), м	Описание обозначения точки на местности (при наличии)
	X	Y			
3352	1010326.88	5209844.17	Аналитический метод	5	-
3353	1010176.03	5209720.20	Аналитический метод	5	-
3354	1010145.41	5209695.03	Аналитический метод	5	-
3355	1010152.71	5209686.15	Аналитический метод	5	-
3356	1010029.16	5209584.58	Аналитический метод	5	-
3357	1010021.85	5209593.46	Аналитический метод	5	-
3358	1010017.69	5209590.04	Аналитический метод	5	-
3359	1009913.25	5209408.45	Аналитический метод	5	-
3360	1009923.11	5209402.78	Аналитический метод	5	-
3361	1009779.13	5209152.34	Аналитический метод	5	-
3362	1009769.15	5209158.07	Аналитический метод	5	-
3363	1009683.57	5209009.49	Аналитический метод	5	-
3364	1009636.39	5208927.56	Аналитический метод	5	-
3365	1009499.75	5208690.14	Аналитический метод	5	-
3366	1009357.83	5208443.72	Аналитический метод	5	-
3367	1009269.84	5208290.90	Аналитический метод	5	-
3368	1009152.40	5208086.83	Аналитический метод	5	-
3369	1009150.74	5208084.47	Аналитический метод	5	-
3370	1009039.24	5207952.86	Аналитический метод	5	-
3371	1008914.98	5207806.20	Аналитический метод	5	-
3372	1008723.86	5207580.57	Аналитический метод	5	-
3373	1008566.56	5207394.91	Аналитический метод	5	-
3374	1008373.48	5207166.81	Аналитический метод	5	-
3375	1008185.17	5206944.16	Аналитический метод	5	-
3376	1008002.31	5206728.00	Аналитический метод	5	-
3377	1007811.88	5206503.14	Аналитический метод	5	-
3378	1007619.95	5206276.77	Аналитический метод	5	-
3379	1007431.66	5206054.69	Аналитический метод	5	-
3380	1007304.78	5205905.12	Аналитический метод	5	-
3381	1007301.43	5205901.19	Аналитический метод	5	-
3382	1007301.43	5205901.17	Аналитический метод	5	-
3383	1007271.66	5205866.09	Аналитический метод	5	-
3384	1007271.65	5205866.09	Аналитический метод	5	-
3385	1007168.79	5205744.88	Аналитический метод	5	-
3386	1006977.04	5205518.85	Аналитический метод	5	-
3387	1006801.72	5205312.24	Аналитический метод	5	-
3388	1006794.51	5205263.30	Аналитический метод	5	-
3389	1006769.26	5205091.81	Аналитический метод	5	-
3390	1006780.53	5205076.67	Аналитический метод	5	-
3391	1006780.53	5205076.66	Аналитический метод	5	-
3392	1006782.16	5205074.47	Аналитический метод	5	-
3393	1006784.19	5205070.82	Аналитический метод	5	-
3394	1006785.21	5205066.77	Аналитический метод	5	-
3395	1006785.15	5205062.60	Аналитический метод	5	-
3396	1006782.24	5205042.83	Аналитический метод	5	-
3397	1006781.10	5205038.81	Аналитический метод	5	-
3398	1006778.95	5205035.23	Аналитический метод	5	-

Сведения о местоположении границ объекта					
1. Система координат МСК-38, зона 5					
2. Сведения о характерных точках границ объекта					
Обозначение характерных точек границ	Координаты, м		Метод определения координат характерной точки	Средняя квадратическая погрешность положения характерной точки (Mt), м	Описание обозначения точки на местности (при наличии)
	X	Y			
3399	1006776.76	5205033.11	Аналитический метод	5	-
3400	1006756.49	5204895.49	Аналитический метод	5	-
3401	1006757.98	5204892.83	Аналитический метод	5	-
3402	1006759.00	5204888.78	Аналитический метод	5	-
3403	1006758.93	5204884.60	Аналитический метод	5	-
3404	1006757.94	5204877.87	Аналитический метод	5	-
3405	1006757.94	5204877.86	Аналитический метод	5	-
3406	1006756.02	5204864.83	Аналитический метод	5	-
3407	1006754.88	5204860.82	Аналитический метод	5	-
3408	1006752.73	5204857.24	Аналитический метод	5	-
3409	1006749.73	5204854.33	Аналитический метод	5	-
3410	1006732.39	5204841.45	Аналитический метод	5	-
3411	1006720.39	5204760.28	Аналитический метод	5	-
3412	1006689.50	5204551.44	Аналитический метод	5	-
3413	1006695.91	5204550.49	Аналитический метод	5	-
3414	1006688.62	5204501.06	Аналитический метод	5	-
3415	1006682.20	5204502.01	Аналитический метод	5	-
3416	1006664.77	5204384.16	Аналитический метод	5	-
3417	1006621.21	5204089.14	Аналитический метод	5	-
3418	1006585.79	5203849.56	Аналитический метод	5	-
3419	1006573.50	5203766.37	Аналитический метод	5	-
3420	1006558.68	5203666.10	Аналитический метод	5	-
3421	1006542.52	5203556.79	Аналитический метод	5	-
3422	1006499.49	5203265.71	Аналитический метод	5	-
3423	1006483.95	5203160.70	Аналитический метод	5	-
3424	1006441.78	5202875.39	Аналитический метод	5	-
3425	1006422.79	5202746.84	Аналитический метод	5	-
3426	1006419.14	5202722.19	Аналитический метод	5	-
3427	1006425.55	5202721.24	Аналитический метод	5	-
3428	1006402.20	5202563.02	Аналитический метод	5	-
3429	1006395.76	5202563.97	Аналитический метод	5	-
3430	1006387.72	5202509.59	Аналитический метод	5	-
3431	1006368.68	5202380.60	Аналитический метод	5	-
3432	1006361.50	5202331.96	Аналитический метод	5	-
3433	1006361.48	5202331.94	Аналитический метод	5	-
3434	1006279.11	5201774.33	Аналитический метод	5	-
3435	1006171.34	5201043.65	Аналитический метод	5	-
3436	1006094.96	5200521.56	Аналитический метод	5	-
3437	1006072.23	5200365.76	Аналитический метод	5	-
3438	1006072.21	5200365.74	Аналитический метод	5	-
3439	1006067.43	5200332.98	Аналитический метод	5	-
3440	1006049.86	5200212.48	Аналитический метод	5	-
3441	1006049.52	5200210.11	Аналитический метод	5	-
3442	1006060.91	5200208.45	Аналитический метод	5	-
3443	1006053.71	5200158.99	Аналитический метод	5	-
3444	1006042.32	5200160.64	Аналитический метод	5	-
3445	1006009.84	5199937.23	Аналитический метод	5	-

Сведения о местоположении границ объекта					
1. Система координат МСК-38, зона 5					
2. Сведения о характерных точках границ объекта					
Обозначение характерных точек границ	Координаты, м		Метод определения координат характерной точки	Средняя квадратическая погрешность положения характерной точки (Mt), м	Описание обозначения точки на местности (при наличии)
	X	Y			
3446	1005969.93	5199663.67	Аналитический метод	5	-
3447	1005930.20	5199391.28	Аналитический метод	5	-
3448	1005887.15	5199095.88	Аналитический метод	5	-
3449	1005863.81	5198936.05	Аналитический метод	5	-
3450	1005847.83	5198826.54	Аналитический метод	5	-
3451	1005847.25	5198822.58	Аналитический метод	5	-
3452	1005853.68	5198821.64	Аналитический метод	5	-
3453	1005820.29	5198593.36	Аналитический метод	5	-
3454	1005817.93	5198524.15	Аналитический метод	5	-
3455	1005811.43	5198524.37	Аналитический метод	5	-
3456	1005811.16	5198516.53	Аналитический метод	5	-
3457	1005806.09	5198368.56	Аналитический метод	5	-
3458	1005800.64	5198211.32	Аналитический метод	5	-
3459	1005800.24	5198199.68	Аналитический метод	5	-
3460	1005806.73	5198199.46	Аналитический метод	5	-
3461	1005797.69	5197939.74	Аналитический метод	5	-
3462	1005791.19	5197939.97	Аналитический метод	5	-
3463	1005787.04	5197820.65	Аналитический метод	5	-
3464	1005781.35	5197657.89	Аналитический метод	5	-
3465	1005779.66	5197610.30	Аналитический метод	5	-
3466	1005791.23	5197609.88	Аналитический метод	5	-
3467	1005782.25	5197360.14	Аналитический метод	5	-
3468	1005770.75	5197360.56	Аналитический метод	5	-
3469	1005765.77	5197220.31	Аналитический метод	5	-
3470	1005760.60	5197073.61	Аналитический метод	5	-
3471	1005757.66	5196990.93	Аналитический метод	5	-
3472	1005769.16	5196990.52	Аналитический метод	5	-
3473	1005762.07	5196790.72	Аналитический метод	5	-
3474	1005750.57	5196791.12	Аналитический метод	5	-
3475	1005750.31	5196783.59	Аналитический метод	5	-
3476	1005745.29	5196642.12	Аналитический метод	5	-
3477	1005740.42	5196505.41	Аналитический метод	5	-
3478	1005731.85	5196266.61	Аналитический метод	5	-
3479	1005738.36	5196266.38	Аналитический метод	5	-
3480	1005734.75	5196166.47	Аналитический метод	5	-
3481	1005728.25	5196166.70	Аналитический метод	5	-
3482	1005725.51	5196090.87	Аналитический метод	5	-
3483	1005721.41	5195977.18	Аналитический метод	5	-
3484	1005718.02	5195882.83	Аналитический метод	5	-
3485	1005732.50	5195882.31	Аналитический метод	5	-
3486	1005727.16	5195732.45	Аналитический метод	5	-
3487	1005712.65	5195732.96	Аналитический метод	5	-
3488	1005710.97	5195685.73	Аналитический метод	5	-
3489	1005722.45	5195685.33	Аналитический метод	5	-
3490	1005713.53	5195431.03	Аналитический метод	5	-
3491	1005713.54	5195431.01	Аналитический метод	5	-
3492	1005706.16	5195220.74	Аналитический метод	5	-

Сведения о местоположении границ объекта					
1. Система координат МСК-38, зона 5					
2. Сведения о характерных точках границ объекта					
Обозначение характерных точек границ	Координаты, м		Метод определения координат характерной точки	Средняя квадратическая погрешность положения характерной точки (Mt), м	Описание обозначения точки на местности (при наличии)
	X	Y			
3493	1005694.66	5195221.14	Аналитический метод	5	-
3494	1005693.73	5195194.20	Аналитический метод	5	-
3495	1005693.64	5195193.72	Аналитический метод	5	-
3496	1005693.64	5195193.70	Аналитический метод	5	-
3497	1005692.79	5195189.34	Аналитический метод	5	-
3498	1005691.85	5195187.60	Аналитический метод	5	-
3499	1005691.83	5195187.58	Аналитический метод	5	-
3500	1005690.41	5195184.99	Аналитический метод	5	-
3501	1005688.19	5195182.11	Аналитический метод	5	-
3502	1005688.18	5195182.09	Аналитический метод	5	-
3503	1005685.64	5195178.81	Аналитический метод	5	-
3504	1005685.63	5195178.79	Аналитический метод	5	-
3505	1005497.53	5194934.78	Аналитический метод	5	-
3506	1005140.34	5194471.08	Аналитический метод	5	-
3507	1005145.50	5194467.12	Аналитический метод	5	-
3508	1005035.75	5194324.57	Аналитический метод	5	-
3509	1005030.59	5194328.53	Аналитический метод	5	-
3510	1004549.06	5193702.98	Аналитический метод	5	-
3511	1004549.05	5193702.96	Аналитический метод	5	-
3512	1004542.95	5193695.05	Аналитический метод	5	-
3513	1004542.94	5193695.03	Аналитический метод	5	-
3514	1004515.09	5193658.85	Аналитический метод	5	-
3515	1004524.21	5193651.84	Аналитический метод	5	-
3516	1004441.89	5193544.89	Аналитический метод	5	-
3517	1004432.77	5193551.90	Аналитический метод	5	-
3518	1003949.44	5192924.29	Аналитический метод	5	-
3519	1003686.75	5192583.27	Аналитический метод	5	-
3520	1003599.81	5192467.32	Аналитический метод	5	-
3521	1003599.77	5192467.30	Аналитический метод	5	-
3522	1003570.63	5192428.43	Аналитический метод	5	-
3523	1003570.61	5192428.36	Аналитический метод	5	-
3524	1003502.98	5192338.16	Аналитический метод	5	-
3525	1003512.18	5192331.27	Аналитический метод	5	-
3526	1003475.15	5192281.85	Аналитический метод	5	-
3527	1003475.15	5192281.83	Аналитический метод	5	-
3528	1003472.75	5192278.65	Аналитический метод	5	-
3529	1003472.74	5192278.63	Аналитический метод	5	-
3530	1003380.28	5192155.24	Аналитический метод	5	-
3531	1003371.07	5192162.13	Аналитический метод	5	-
3532	1003058.85	5191745.72	Аналитический метод	5	-
3533	1002965.06	5191585.49	Аналитический метод	5	-
3534	1002970.74	5191582.16	Аналитический метод	5	-
3535	1002788.82	5191271.73	Аналитический метод	5	-
3536	1002783.21	5191275.02	Аналитический метод	5	-
3537	1002619.51	5190995.84	Аналитический метод	5	-
3538	1002392.85	5190609.61	Аналитический метод	5	-
3539	1002400.45	5190605.16	Аналитический метод	5	-

Сведения о местоположении границ объекта					
1. Система координат МСК-38, зона 5					
2. Сведения о характерных точках границ объекта					
Обозначение характерных точек границ	Координаты, м		Метод определения координат характерной точки	Средняя квадратическая погрешность положения характерной точки (Mt), м	Описание обозначения точки на местности (при наличии)
	X	Y			
3540	1001742.45	5189484.58	Аналитический метод	5	-
3541	1001735.12	5189488.88	Аналитический метод	5	-
3542	1001618.72	5189290.59	Аналитический метод	5	-
3543	1001628.67	5189284.76	Аналитический метод	5	-
3544	1001441.36	5188965.77	Аналитический метод	5	-
3545	1001431.43	5188971.59	Аналитический метод	5	-
3546	1001358.65	5188847.64	Аналитический метод	5	-
3547	1001208.54	5188595.72	Аналитический метод	5	-
3548	1001025.54	5188284.18	Аналитический метод	5	-
3549	1001025.53	5188284.16	Аналитический метод	5	-
3550	1000999.72	5188240.23	Аналитический метод	5	-
3551	1000999.70	5188240.19	Аналитический метод	5	-
3552	1000847.28	5187980.72	Аналитический метод	5	-
3553	1000844.90	5187977.61	Аналитический метод	5	-
3554	1000841.83	5187975.17	Аналитический метод	5	-
3555	1000838.26	5187973.55	Аналитический метод	5	-
3556	1000568.38	5187889.19	Аналитический метод	5	-
3557	1000572.46	5187875.81	Аналитический метод	5	-
3558	1000461.81	5187841.15	Аналитический метод	5	-
3559	1000461.79	5187841.15	Аналитический метод	5	-
3560	1000411.81	5187825.48	Аналитический метод	5	-
3561	1000411.79	5187825.48	Аналитический метод	5	-
3562	999866.52	5187654.68	Аналитический метод	5	-
3563	999859.77	5187676.24	Аналитический метод	5	-
3564	999703.32	5187627.10	Аналитический метод	5	-
3565	999703.31	5187627.07	Аналитический метод	5	-
3566	999655.53	5187612.08	Аналитический метод	5	-
3567	999655.52	5187612.07	Аналитический метод	5	-
3568	999618.53	5187600.46	Аналитический метод	5	-
3569	999579.34	5187588.17	Аналитический метод	5	-
3570	999579.33	5187588.15	Аналитический метод	5	-
3571	999573.78	5187586.41	Аналитический метод	5	-
3572	999577.23	5187575.44	Аналитический метод	5	-
3573	999367.40	5187509.54	Аналитический метод	5	-
3574	999363.96	5187520.51	Аналитический метод	5	-
3575	998534.16	5187260.02	Аналитический метод	5	-
3576	998537.60	5187249.05	Аналитический метод	5	-
3577	998432.69	5187216.17	Аналитический метод	5	-
3578	998432.67	5187216.17	Аналитический метод	5	-
3579	998428.87	5187214.97	Аналитический метод	5	-
3580	998428.85	5187214.97	Аналитический метод	5	-
3581	998299.12	5187174.31	Аналитический метод	5	-
3582	998295.68	5187185.28	Аналитический метод	5	-
3583	998234.00	5187165.97	Аналитический метод	5	-
3584	998233.99	5187165.95	Аналитический метод	5	-
3585	998230.18	5187164.76	Аналитический метод	5	-
3586	998230.16	5187164.77	Аналитический метод	5	-

Сведения о местоположении границ объекта					
1. Система координат МСК-38, зона 5					
2. Сведения о характерных точках границ объекта					
Обозначение характерных точек границ	Координаты, м		Метод определения координат характерной точки	Средняя квадратическая погрешность положения характерной точки (Mt), м	Описание обозначения точки на местности (при наличии)
	X	Y			
3587	997884.63	5187056.59	Аналитический метод	5	-
3588	996313.96	5185230.28	Аналитический метод	5	-
3589	996313.99	5185230.22	Аналитический метод	5	-
3590	996300.17	5185214.16	Аналитический метод	5	-
3591	996300.12	5185214.18	Аналитический метод	5	-
3592	996061.68	5184936.94	Аналитический метод	5	-
3593	996007.60	5184873.52	Аналитический метод	5	-
3594	996016.04	5184866.25	Аналитический метод	5	-
3595	995931.29	5184767.73	Аналитический метод	5	-
3596	995922.57	5184775.23	Аналитический метод	5	-
3597	995776.58	5184605.50	Аналитический метод	5	-
3598	995698.27	5184519.84	Аналитический метод	5	-
3599	995717.98	5184502.90	Аналитический метод	5	-
3600	995538.30	5184293.83	Аналитический метод	5	-
3601	995477.48	5184273.71	Аналитический метод	5	-
3602	995470.42	5184295.06	Аналитический метод	5	-
3603	994754.00	5184057.51	Аналитический метод	5	-
3604	994744.30	5184038.20	Аналитический метод	5	-
3605	994741.96	5184034.74	Аналитический метод	5	-
3606	994739.16	5184032.32	Аналитический метод	5	-
3607	994739.14	5184032.31	Аналитический метод	5	-
3608	994738.80	5184032.01	Аналитический метод	5	-
3609	994735.04	5184030.19	Аналитический метод	5	-
3610	994716.07	5184023.90	Аналитический метод	5	-
3611	994711.97	5184023.11	Аналитический метод	5	-
3612	994707.80	5184023.42	Аналитический метод	5	-
3613	994704.38	5184023.67	Аналитический метод	5	-
3614	994701.06	5184020.64	Аналитический метод	5	-
3615	994700.23	5184019.99	Аналитический метод	5	-
3616	994708.63	5184005.69	Аналитический метод	5	-
3617	994708.63	5184005.68	Аналитический метод	5	-
3618	994788.92	5183868.86	Аналитический метод	5	-
3619	994788.93	5183868.84	Аналитический метод	5	-
3620	994798.57	5183852.42	Аналитический метод	5	-
3621	994798.58	5183852.41	Аналитический метод	5	-
3622	994837.73	5183785.68	Аналитический метод	5	-
3623	995074.69	5183864.15	Аналитический метод	5	-
3624	995090.37	5183816.69	Аналитический метод	5	-
3625	995076.65	5183812.15	Аналитический метод	5	-
3626	995076.63	5183812.14	Аналитический метод	5	-
3627	994805.73	5183722.42	Аналитический метод	5	-
3628	994790.17	5183769.40	Аналитический метод	5	-
3629	994790.16	5183769.42	Аналитический метод	5	-
3630	994790.01	5183769.88	Аналитический метод	5	-
3631	994818.49	5183779.31	Аналитический метод	5	-
3632	994818.51	5183779.32	Аналитический метод	5	-
3633	994822.30	5183780.58	Аналитический метод	5	-

Сведения о местоположении границ объекта					
1. Система координат МСК-38, зона 5					
2. Сведения о характерных точках границ объекта					
Обозначение характерных точек границ	Координаты, м		Метод определения координат характерной точки	Средняя квадратическая погрешность положения характерной точки (Mt), м	Описание обозначения точки на местности (при наличии)
	X	Y			
3634	994822.32	5183780.58	Аналитический метод	5	-
3635	994829.97	5183783.11	Аналитический метод	5	-
3636	994810.55	5183816.20	Аналитический метод	5	-
3637	994810.52	5183816.26	Аналитический метод	5	-
3638	994800.88	5183832.69	Аналитический метод	5	-
3639	994800.87	5183832.71	Аналитический метод	5	-
3640	994700.87	5184003.11	Аналитический метод	5	-
3641	994700.86	5184003.12	Аналитический метод	5	-
3642	994696.44	5184010.64	Аналитический метод	5	-
3643	994695.57	5184007.34	Аналитический метод	5	-
3644	994693.76	5184002.55	Аналитический метод	5	-
3645	994691.45	5183997.97	Аналитический метод	5	-
3646	994688.68	5183993.66	Аналитический метод	5	-
3647	994685.48	5183989.67	Аналитический метод	5	-
3648	994681.88	5183986.02	Аналитический метод	5	-
3649	994677.92	5183982.78	Аналитический метод	5	-
3650	994673.64	5183979.96	Аналитический метод	5	-
3651	994669.09	5183977.60	Аналитический метод	5	-
3652	994664.32	5183975.74	Аналитический метод	5	-
3653	994616.92	5183960.02	Аналитический метод	5	-
3654	994613.99	5183959.21	Аналитический метод	5	-
3655	994610.99	5183958.72	Аналитический метод	5	-
3656	994607.97	5183958.54	Аналитический метод	5	-
3657	994604.93	5183958.68	Аналитический метод	5	-
3658	994601.93	5183959.14	Аналитический метод	5	-
3659	994599.00	5183959.91	Аналитический метод	5	-
3660	994596.16	5183960.98	Аналитический метод	5	-
3661	994593.45	5183962.34	Аналитический метод	5	-
3662	994590.89	5183963.98	Аналитический метод	5	-
3663	994588.52	5183965.87	Аналитический метод	5	-
3664	994586.36	5183968.00	Аналитический метод	5	-
3665	994584.44	5183970.35	Аналитический метод	5	-
3666	994582.77	5183972.89	Аналитический метод	5	-
3667	994581.38	5183975.58	Аналитический метод	5	-
3668	994580.27	5183978.41	Аналитический метод	5	-
3669	994578.88	5183982.62	Аналитический метод	5	-
3670	994573.23	5183980.75	Аналитический метод	5	-
3671	994570.69	5183975.69	Аналитический метод	5	-
3672	994564.40	5183973.60	Аналитический метод	5	-
3673	994547.70	5183968.06	Аналитический метод	5	-
3674	994547.68	5183968.06	Аналитический метод	5	-
3675	994545.43	5183967.31	Аналитический метод	5	-
3676	994541.33	5183966.52	Аналитический метод	5	-
3677	994537.16	5183966.83	Аналитический метод	5	-
3678	994533.22	5183968.20	Аналитический метод	5	-
3679	994513.90	5183977.89	Аналитический метод	5	-
3680	994495.87	5183971.91	Аналитический метод	5	-

Сведения о местоположении границ объекта					
1. Система координат МСК-38, зона 5					
2. Сведения о характерных точках границ объекта					
Обозначение характерных точек границ	Координаты, м		Метод определения координат характерной точки	Средняя квадратическая погрешность положения характерной точки (Mt), м	Описание обозначения точки на местности (при наличии)
	X	Y			
3681	994495.85	5183971.91	Аналитический метод	5	-
3682	994492.08	5183970.65	Аналитический метод	5	-
3683	994492.06	5183970.65	Аналитический метод	5	-
3684	994152.82	5183858.20	Аналитический метод	5	-
3685	993810.73	5183443.47	Аналитический метод	5	-
3686	993295.76	5182819.93	Аналитический метод	5	-
3687	993295.79	5182819.91	Аналитический метод	5	-
3688	993262.99	5182780.19	Аналитический метод	5	-
3689	993262.97	5182780.22	Аналитический метод	5	-
3690	993116.06	5182602.34	Аналитический метод	5	-
3691	991992.25	5181236.34	Аналитический метод	5	-
3692	991346.31	5180451.64	Аналитический метод	5	-
3693	991346.31	5180451.62	Аналитический метод	5	-
3694	991333.48	5180436.03	Аналитический метод	5	-
3695	991333.46	5180436.03	Аналитический метод	5	-
3696	991296.72	5180391.40	Аналитический метод	5	-
3697	990439.66	5179115.88	Аналитический метод	5	-
3698	990439.66	5179115.86	Аналитический метод	5	-
3699	990427.28	5179097.46	Аналитический метод	5	-
3700	990407.74	5179068.38	Аналитический метод	5	-
3701	990407.73	5179068.28	Аналитический метод	5	-
3702	990323.23	5178942.19	Аналитический метод	5	-
3703	990323.23	5178942.18	Аналитический метод	5	-
3704	990321.01	5178938.88	Аналитический метод	5	-
3705	990321.00	5178938.86	Аналитический метод	5	-
3706	989626.37	5177902.31	Аналитический метод	5	-
3707	989626.32	5177902.29	Аналитический метод	5	-
3708	989467.31	5177664.97	Аналитический метод	5	-
3709	989363.22	5177509.62	Аналитический метод	5	-
3710	989197.17	5177261.88	Аналитический метод	5	-
3711	989030.48	5177013.19	Аналитический метод	5	-
3712	988911.72	5176836.02	Аналитический метод	5	-
3713	988813.24	5176689.12	Аналитический метод	5	-
3714	988788.94	5176652.89	Аналитический метод	5	-
3715	988788.94	5176652.87	Аналитический метод	5	-
3716	988777.55	5176635.89	Аналитический метод	5	-
3717	988775.20	5176632.37	Аналитический метод	5	-
3718	988775.18	5176632.37	Аналитический метод	5	-
3719	988729.22	5176563.78	Аналитический метод	5	-
3720	988658.80	5176458.75	Аналитический метод	5	-
3721	988525.45	5176259.90	Аналитический метод	5	-
3722	988359.32	5176012.17	Аналитический метод	5	-
3723	988209.69	5175789.05	Аналитический метод	5	-
3724	988142.93	5175689.53	Аналитический метод	5	-
3725	988021.81	5175508.98	Аналитический метод	5	-
3726	987993.53	5175466.82	Аналитический метод	5	-
3727	987926.86	5175367.46	Аналитический метод	5	-

Сведения о местоположении границ объекта					
1. Система координат МСК-38, зона 5					
2. Сведения о характерных точках границ объекта					
Обозначение характерных точек границ	Координаты, м		Метод определения координат характерной точки	Средняя квадратическая погрешность положения характерной точки (Mt), м	Описание обозначения точки на местности (при наличии)
	X	Y			
3728	987912.04	5175345.39	Аналитический метод	5	-
3729	987912.04	5175345.37	Аналитический метод	5	-
3730	987877.61	5175294.08	Аналитический метод	5	-
3731	987877.60	5175294.08	Аналитический метод	5	-
3732	987835.04	5175230.66	Аналитический метод	5	-
3733	987774.99	5175141.21	Аналитический метод	5	-
3734	987742.85	5175093.35	Аналитический метод	5	-
3735	987608.40	5174893.09	Аналитический метод	5	-
3736	987447.93	5174654.07	Аналитический метод	5	-
3737	987280.96	5174405.33	Аналитический метод	5	-
3738	987136.43	5174190.07	Аналитический метод	5	-
3739	986969.42	5173941.31	Аналитический метод	5	-
3740	986863.90	5173784.16	Аналитический метод	5	-
3741	986744.28	5173606.01	Аналитический метод	5	-
3742	986581.99	5173364.30	Аналитический метод	5	-
3743	986537.10	5173297.46	Аналитический метод	5	-
3744	986537.10	5173297.44	Аналитический метод	5	-
3745	986523.47	5173277.13	Аналитический метод	5	-
3746	986523.45	5173277.13	Аналитический метод	5	-
3747	986415.57	5173116.45	Аналитический метод	5	-
3748	986380.59	5173064.37	Аналитический метод	5	-
3749	986347.37	5173014.89	Аналитический метод	5	-
3750	986226.99	5172835.59	Аналитический метод	5	-
3751	986122.45	5172679.89	Аналитический метод	5	-
3752	986115.65	5172669.76	Аналитический метод	5	-
3753	986067.35	5172597.80	Аналитический метод	5	-
3754	985937.96	5172405.07	Аналитический метод	5	-
3755	985937.94	5172405.07	Аналитический метод	5	-
3756	985923.41	5172383.42	Аналитический метод	5	-
3757	985923.39	5172383.38	Аналитический метод	5	-
3758	985900.33	5172349.03	Аналитический метод	5	-
3759	985734.10	5172101.44	Аналитический метод	5	-
3760	985669.71	5172005.55	Аналитический метод	5	-
3761	985669.10	5172004.91	Аналитический метод	5	-
3762	985669.10	5172004.90	Аналитический метод	5	-
3763	985665.97	5172001.62	Аналитический метод	5	-
3764	985665.85	5172001.54	Аналитический метод	5	-
3765	985665.85	5172001.52	Аналитический метод	5	-
3766	985638.28	5171981.03	Аналитический метод	5	-
3767	985638.26	5171981.03	Аналитический метод	5	-
3768	985633.74	5171977.66	Аналитический метод	5	-
3769	985633.72	5171977.66	Аналитический метод	5	-
3770	985620.88	5171968.11	Аналитический метод	5	-
3771	985588.96	5171944.38	Аналитический метод	5	-
3772	985490.12	5171870.88	Аналитический метод	5	-
3773	985249.75	5171692.08	Аналитический метод	5	-
3774	985022.11	5171522.72	Аналитический метод	5	-

Сведения о местоположении границ объекта					
1. Система координат МСК-38, зона 5					
2. Сведения о характерных точках границ объекта					
Обозначение характерных точек границ	Координаты, м		Метод определения координат характерной точки	Средняя квадратическая погрешность положения характерной точки (Mt), м	Описание обозначения точки на местности (при наличии)
	X	Y			
3775	984799.32	5171357.02	Аналитический метод	5	-
3776	984683.00	5171270.52	Аналитический метод	5	-
3777	984643.85	5171241.41	Аналитический метод	5	-
3778	984643.83	5171241.43	Аналитический метод	5	-
3779	984461.42	5171105.84	Аналитический метод	5	-
3780	984461.46	5171105.82	Аналитический метод	5	-
3781	984442.34	5171091.61	Аналитический метод	5	-
3782	984365.98	5171034.88	Аналитический метод	5	-
3783	984365.98	5171034.86	Аналитический метод	5	-
3784	984351.89	5171024.39	Аналитический метод	5	-
3785	984351.87	5171024.39	Аналитический метод	5	-
3786	984282.70	5170972.99	Аналитический метод	5	-
3787	984229.01	5170765.02	Аналитический метод	5	-
3788	984173.10	5170548.67	Аналитический метод	5	-
3789	984151.46	5170465.00	Аналитический метод	5	-
3790	984126.37	5170368.08	Аналитический метод	5	-
3791	984087.83	5170219.23	Аналитический метод	5	-
3792	984018.71	5169952.44	Аналитический метод	5	-
3793	983993.47	5169855.10	Аналитический метод	5	-
3794	983993.47	5169855.08	Аналитический метод	5	-
3795	983980.50	5169805.10	Аналитический метод	5	-
3796	983980.50	5169805.08	Аналитический метод	5	-
3797	983970.69	5169767.26	Аналитический метод	5	-
3798	983952.19	5169695.96	Аналитический метод	5	-
3799	983905.22	5169514.92	Аналитический метод	5	-
3800	983856.85	5169328.53	Аналитический метод	5	-
3801	983803.22	5169121.84	Аналитический метод	5	-
3802	983803.21	5169121.82	Аналитический метод	5	-
3803	983418.68	5167639.72	Аналитический метод	5	-
3804	983332.26	5167306.87	Аналитический метод	5	-
3805	983332.24	5167306.85	Аналитический метод	5	-
3806	983319.25	5167256.87	Аналитический метод	5	-
3807	983319.27	5167256.86	Аналитический метод	5	-
3808	983311.63	5167227.41	Аналитический метод	5	-
3809	983311.60	5167227.39	Аналитический метод	5	-
3810	983309.35	5167218.74	Аналитический метод	5	-
3811	983267.98	5167059.44	Аналитический метод	5	-
3812	983260.01	5167028.76	Аналитический метод	5	-
3813	983198.83	5166792.95	Аналитический метод	5	-
3814	983159.03	5166639.57	Аналитический метод	5	-
3815	983125.43	5166509.95	Аналитический метод	5	-
3816	983099.03	5166408.04	Аналитический метод	5	-
3817	983096.79	5166403.10	Аналитический метод	5	-
3818	982992.42	5166248.69	Аналитический метод	5	-
3819	982879.65	5166081.78	Аналитический метод	5	-
3820	982763.20	5165909.36	Аналитический метод	5	-
3821	982595.53	5165660.99	Аналитический метод	5	-

Сведения о местоположении границ объекта					
1. Система координат МСК-38, зона 5					
2. Сведения о характерных точках границ объекта					
Обозначение характерных точек границ	Координаты, м		Метод определения координат характерной точки	Средняя квадратическая погрешность положения характерной точки (Mt), м	Описание обозначения точки на местности (при наличии)
	X	Y			
3822	982530.90	5165565.23	Аналитический метод	5	-
3823	982530.90	5165565.21	Аналитический метод	5	-
3824	982524.14	5165555.21	Аналитический метод	5	-
3825	982515.78	5165542.80	Аналитический метод	5	-
3826	982515.76	5165542.80	Аналитический метод	5	-
3827	982450.12	5165445.49	Аналитический метод	5	-
3828	982447.72	5165442.70	Аналитический метод	5	-
3829	982444.75	5165440.53	Аналитический метод	5	-
3830	982441.37	5165439.09	Аналитический метод	5	-
3831	982392.71	5165424.79	Аналитический метод	5	-
3832	982106.85	5165340.67	Аналитический метод	5	-
3833	982007.75	5165311.52	Аналитический метод	5	-
3834	981945.74	5165210.28	Аналитический метод	5	-
3835	981922.09	5165160.87	Аналитический метод	5	-
3836	981871.02	5165054.11	Аналитический метод	5	-
3837	981781.24	5164866.47	Аналитический метод	5	-
3838	981696.81	5164690.08	Аналитический метод	5	-
3839	981587.49	5164461.75	Аналитический метод	5	-
3840	981516.44	5164313.37	Аналитический метод	5	-
3841	981476.12	5164229.17	Аналитический метод	5	-
3842	981365.05	5163997.25	Аналитический метод	5	-
3843	981365.05	5163997.23	Аналитический метод	5	-
3844	981360.78	5163988.33	Аналитический метод	5	-
3845	981360.78	5163988.31	Аналитический метод	5	-
3846	981349.72	5163965.23	Аналитический метод	5	-
3847	981348.00	5163962.42	Аналитический метод	5	-
3848	981345.74	5163960.02	Аналитический метод	5	-
3849	981276.11	5163900.05	Аналитический метод	5	-
3850	981049.56	5163704.96	Аналитический метод	5	-
3851	980934.98	5163606.42	Аналитический метод	5	-
3852	980883.09	5163561.81	Аналитический метод	5	-
3853	980774.76	5163468.66	Аналитический метод	5	-
3854	980774.73	5163468.66	Аналитический метод	5	-
3855	979961.95	5162770.03	Аналитический метод	5	-
3856	979958.20	5162767.62	Аналитический метод	5	-
3857	979953.92	5162766.35	Аналитический метод	5	-
3858	979901.02	5162758.34	Аналитический метод	5	-
3859	979953.47	5162410.45	Аналитический метод	5	-
3860	979956.39	5162410.02	Аналитический метод	5	-
3861	979960.57	5162409.22	Аналитический метод	5	-
3862	979964.67	5162408.08	Аналитический метод	5	-
3863	979968.66	5162406.58	Аналитический метод	5	-
3864	979972.51	5162404.75	Аналитический метод	5	-
3865	979976.19	5162402.61	Аналитический метод	5	-
3866	979979.67	5162400.15	Аналитический метод	5	-
3867	979982.93	5162397.41	Аналитический метод	5	-
3868	979985.94	5162394.40	Аналитический метод	5	-

Сведения о местоположении границ объекта

1. Система координат МСК-38, зона 5

2. Сведения о характерных точках границ объекта

Обозначение характерных точек границ	Координаты, м		Метод определения координат характерной точки	Средняя квадратическая погрешность положения характерной точки (Mt), м	Описание обозначения точки на местности (при наличии)
	X	Y			
3869	979988.69	5162391.15	Аналитический метод	5	-
3870	979991.15	5162387.67	Аналитический метод	5	-
3871	979993.31	5162384.00	Аналитический метод	5	-
3872	979995.14	5162380.16	Аналитический метод	5	-
3873	979996.64	5162376.17	Аналитический метод	5	-
3874	979997.80	5162372.07	Аналитический метод	5	-
3875	979998.60	5162367.89	Аналитический метод	5	-
3876	980005.47	5162321.57	Аналитический метод	5	-
3877	980005.97	5162316.36	Аналитический метод	5	-
3878	980005.92	5162311.13	Аналитический метод	5	-
3879	980005.32	5162305.93	Аналитический метод	5	-
3880	980004.18	5162300.82	Аналитический метод	5	-
3881	980002.52	5162295.86	Аналитический метод	5	-
3882	980000.34	5162291.10	Аналитический метод	5	-
3883	979997.68	5162286.60	Аналитический метод	5	-
3884	979994.56	5162282.39	Аналитический метод	5	-
3885	979991.02	5162278.54	Аналитический метод	5	-
3886	979987.10	5162275.08	Аналитический метод	5	-
3887	979982.84	5162272.04	Аналитический метод	5	-
3888	979978.28	5162269.47	Аналитический метод	5	-
3889	979973.48	5162267.39	Аналитический метод	5	-
3890	979968.49	5162265.82	Аналитический метод	5	-
3891	979963.36	5162264.79	Аналитический метод	5	-
3892	979922.81	5162258.77	Аналитический метод	5	-
3893	979917.60	5162258.28	Аналитический метод	5	-
3894	979912.37	5162258.33	Аналитический метод	5	-
3895	979907.17	5162258.93	Аналитический метод	5	-
3896	979902.06	5162260.07	Аналитический метод	5	-
3897	979897.10	5162261.73	Аналитический метод	5	-
3898	979892.34	5162263.91	Аналитический метод	5	-
3899	979887.84	5162266.57	Аналитический метод	5	-
3900	979883.63	5162269.68	Аналитический метод	5	-
3901	979879.78	5162273.22	Аналитический метод	5	-
3902	979876.32	5162277.15	Аналитический метод	5	-
3903	979873.28	5162281.41	Аналитический метод	5	-
3904	979870.71	5162285.97	Аналитический метод	5	-
3905	979868.63	5162290.77	Аналитический метод	5	-
3906	979867.85	5162293.27	Аналитический метод	5	-
3907	979662.55	5162100.45	Аналитический метод	5	-
3908	979788.54	5162026.61	Аналитический метод	5	-
3909	979763.26	5161983.47	Аналитический метод	5	-
3910	979504.44	5162135.16	Аналитический метод	5	-
3911	979529.72	5162178.29	Аналитический метод	5	-
3912	979655.35	5162104.66	Аналитический метод	5	-
3913	979865.81	5162302.33	Аналитический метод	5	-
3914	979858.25	5162353.31	Аналитический метод	5	-
3915	979857.76	5162358.51	Аналитический метод	5	-

Сведения о местоположении границ объекта

1. Система координат МСК-38, зона 5

2. Сведения о характерных точках границ объекта

Обозначение характерных точек границ	Координаты, м		Метод определения координат характерной точки	Средняя квадратическая погрешность положения характерной точки (Mt), м	Описание обозначения точки на местности (при наличии)
	X	Y			
3916	979857.81	5162363.75	Аналитический метод	5	-
3917	979858.41	5162368.95	Аналитический метод	5	-
3918	979859.55	5162374.05	Аналитический метод	5	-
3919	979861.21	5162379.01	Аналитический метод	5	-
3920	979863.39	5162383.77	Аналитический метод	5	-
3921	979866.05	5162388.28	Аналитический метод	5	-
3922	979869.16	5162392.48	Аналитический метод	5	-
3923	979872.70	5162396.33	Аналитический метод	5	-
3924	979876.63	5162399.80	Аналитический метод	5	-
3925	979880.89	5162402.83	Аналитический метод	5	-
3926	979885.45	5162405.40	Аналитический метод	5	-
3927	979890.25	5162407.48	Аналитический метод	5	-
3928	979895.24	5162409.05	Аналитический метод	5	-
3929	979900.37	5162410.09	Аналитический метод	5	-
3930	979903.53	5162410.56	Аналитический метод	5	-
3931	979855.93	5162731.32	Аналитический метод	5	-
3932	979849.60	5162730.36	Аналитический метод	5	-
3933	979845.42	5162730.28	Аналитический метод	5	-
3934	979841.37	5162731.28	Аналитический метод	5	-
3935	979838.74	5162732.73	Аналитический метод	5	-
3936	979820.39	5162746.25	Аналитический метод	5	-
3937	979714.86	5162730.29	Аналитический метод	5	-
3938	979701.14	5162711.92	Аналитический метод	5	-
3939	979699.06	5162709.76	Аналитический метод	5	-
3940	979695.48	5162707.60	Аналитический метод	5	-
3941	979691.47	5162706.45	Аналитический метод	5	-
3942	979671.70	5162703.46	Аналитический метод	5	-
3943	979667.53	5162703.38	Аналитический метод	5	-
3944	979663.47	5162704.39	Аналитический метод	5	-
3945	979659.82	5162706.40	Аналитический метод	5	-
3946	979642.43	5162719.23	Аналитический метод	5	-
3947	979627.70	5162717.01	Аналитический метод	5	-
3948	979627.69	5162717.01	Аналитический метод	5	-
3949	979133.22	5162642.39	Аналитический метод	5	-
3950	978284.02	5162514.51	Аналитический метод	5	-
3951	978080.97	5162484.00	Аналитический метод	5	-
3952	978080.95	5162484.00	Аналитический метод	5	-
3953	978077.00	5162483.41	Аналитический метод	5	-
3954	978076.99	5162483.40	Аналитический метод	5	-
3955	977869.64	5162452.27	Аналитический метод	5	-
3956	977869.59	5162452.27	Аналитический метод	5	-
3957	977865.64	5162451.67	Аналитический метод	5	-
3958	977865.62	5162451.65	Аналитический метод	5	-
3959	976649.98	5162269.30	Аналитический метод	5	-
3960	976408.73	5162233.27	Аналитический метод	5	-
3961	976408.74	5162233.25	Аналитический метод	5	-
3962	976355.55	5162225.32	Аналитический метод	5	-

Сведения о местоположении границ объекта					
1. Система координат МСК-38, зона 5					
2. Сведения о характерных точках границ объекта					
Обозначение характерных точек границ	Координаты, м		Метод определения координат характерной точки	Средняя квадратическая погрешность положения характерной точки (Mt), м	Описание обозначения точки на местности (при наличии)
	X	Y			
3963	976355.53	5162225.32	Аналитический метод	5	-
3964	975851.43	5162150.13	Аналитический метод	5	-
3965	972595.93	5161666.04	Аналитический метод	5	-
3966	972590.61	5161666.14	Аналитический метод	5	-
3967	972562.46	5161671.44	Аналитический метод	5	-
3968	972562.45	5161671.45	Аналитический метод	5	-
3969	972555.57	5161672.73	Аналитический метод	5	-
3970	972555.56	5161672.74	Аналитический метод	5	-
3971	972401.18	5161701.80	Аналитический метод	5	-
3972	972221.48	5161735.61	Аналитический метод	5	-
3973	972221.47	5161735.61	Аналитический метод	5	-
3974	972191.15	5161741.33	Аналитический метод	5	-
3975	972191.14	5161741.34	Аналитический метод	5	-
3976	970231.56	5162111.24	Аналитический метод	5	-
3977	969260.14	5162294.96	Аналитический метод	5	-
3978	968998.61	5162344.57	Аналитический метод	5	-
3979	968998.57	5162344.54	Аналитический метод	5	-
3980	968960.62	5162351.74	Аналитический метод	5	-
3981	968960.62	5162351.75	Аналитический метод	5	-
3982	968548.10	5162430.05	Аналитический метод	5	-
3983	968311.07	5162096.34	Аналитический метод	5	-
3984	967175.78	5160499.22	Аналитический метод	5	-
3985	967173.00	5160496.22	Аналитический метод	5	-
3986	967169.54	5160494.01	Аналитический метод	5	-
3987	967165.64	5160492.76	Аналитический метод	5	-
3988	967161.55	5160492.54	Аналитический метод	5	-
3989	966221.07	5160562.09	Аналитический метод	5	-
3990	965751.92	5160596.61	Аналитический метод	5	-
3991	965283.37	5160630.92	Аналитический метод	5	-
3992	965283.36	5160630.95	Аналитический метод	5	-
3993	965279.39	5160631.24	Аналитический метод	5	-
3994	965279.37	5160631.21	Аналитический метод	5	-
3995	965090.99	5160645.00	Аналитический метод	5	-
3996	965090.97	5160645.00	Аналитический метод	5	-
3997	965086.99	5160645.29	Аналитический метод	5	-
3998	965086.98	5160645.29	Аналитический метод	5	-
3999	964046.88	5160721.46	Аналитический метод	5	-
4000	962994.76	5160798.96	Аналитический метод	5	-
4001	962994.74	5160798.96	Аналитический метод	5	-
4002	962990.76	5160799.26	Аналитический метод	5	-
4003	962990.75	5160799.26	Аналитический метод	5	-
4004	962890.80	5160806.63	Аналитический метод	5	-
4005	962860.26	5160808.89	Аналитический метод	5	-
4006	962860.25	5160808.89	Аналитический метод	5	-
4007	962856.26	5160809.19	Аналитический метод	5	-
4008	961475.00	5160911.35	Аналитический метод	5	-
4009	961474.99	5160911.32	Аналитический метод	5	-

Сведения о местоположении границ объекта					
1. Система координат МСК-38, зона 5					
2. Сведения о характерных точках границ объекта					
Обозначение характерных точек границ	Координаты, м		Метод определения координат характерной точки	Средняя квадратическая погрешность положения характерной точки (Mt), м	Описание обозначения точки на местности (при наличии)
	X	Y			
4010	961263.99	5160926.94	Аналитический метод	5	-
4011	961086.28	5160940.09	Аналитический метод	5	-
4012	960997.97	5160946.63	Аналитический метод	5	-
4013	960892.70	5160954.42	Аналитический метод	5	-
4014	960690.63	5160969.37	Аналитический метод	5	-
4015	960620.38	5160974.55	Аналитический метод	5	-
4016	960620.37	5160974.55	Аналитический метод	5	-
4017	960584.51	5160977.19	Аналитический метод	5	-
4018	960585.70	5160977.27	Аналитический метод	5	-
4019	960584.51	5160977.21	Аналитический метод	5	-
4020	960573.26	5160978.03	Аналитический метод	5	-
4021	960405.44	5160990.42	Аналитический метод	5	-
4022	960265.34	5161000.75	Аналитический метод	5	-
4023	959967.96	5161022.63	Аналитический метод	5	-
4024	959850.63	5161031.27	Аналитический метод	5	-
4025	959663.50	5161045.06	Аналитический метод	5	-
4026	959480.36	5161058.56	Аналитический метод	5	-
4027	959280.29	5161073.29	Аналитический метод	5	-
4028	958991.54	5161094.56	Аналитический метод	5	-
4029	958895.77	5161101.63	Аналитический метод	5	-
4030	958684.95	5161117.23	Аналитический метод	5	-
4031	958507.73	5161130.38	Аналитический метод	5	-
4032	958335.80	5161143.17	Аналитический метод	5	-
4033	958147.64	5160994.65	Аналитический метод	5	-
4034	957925.80	5160819.56	Аналитический метод	5	-
4035	957839.25	5160751.27	Аналитический метод	5	-
4036	957817.78	5160734.34	Аналитический метод	5	-
4037	957684.83	5160629.49	Аналитический метод	5	-
4038	957572.48	5160540.89	Аналитический метод	5	-
4039	957506.08	5160488.55	Аналитический метод	5	-
4040	957413.76	5160415.77	Аналитический метод	5	-
4041	957345.39	5160361.87	Аналитический метод	5	-
4042	957340.94	5160358.37	Аналитический метод	5	-
4043	957339.29	5160357.07	Аналитический метод	5	-
4044	957261.51	5160295.75	Аналитический метод	5	-
4045	957188.30	5160238.04	Аналитический метод	5	-
4046	957091.29	5160161.58	Аналитический метод	5	-
4047	956857.42	5159977.22	Аналитический метод	5	-
4048	956665.25	5159825.70	Аналитический метод	5	-
4049	956601.84	5159775.69	Аналитический метод	5	-
4050	956546.60	5159732.14	Аналитический метод	5	-
4051	956368.19	5159591.45	Аналитический метод	5	-
4052	956364.44	5159589.24	Аналитический метод	5	-
4053	956360.23	5159588.13	Аналитический метод	5	-
4054	956355.89	5159588.19	Аналитический метод	5	-
4055	956351.72	5159589.42	Аналитический метод	5	-
4056	956341.10	5159594.20	Аналитический метод	5	-

Сведения о местоположении границ объекта					
1. Система координат МСК-38, зона 5					
2. Сведения о характерных точках границ объекта					
Обозначение характерных точек границ	Координаты, м		Метод определения координат характерной точки	Средняя квадратическая погрешность положения характерной точки (Mt), м	Описание обозначения точки на местности (при наличии)
	X	Y			
4057	956204.45	5159290.44	Аналитический метод	5	-
4058	956208.27	5159261.02	Аналитический метод	5	-
4059	956216.84	5159252.84	Аналитический метод	5	-
4060	956221.93	5159243.24	Аналитический метод	5	-
4061	956223.65	5159232.38	Аналитический метод	5	-
4062	956222.91	5159224.77	Аналитический метод	5	-
4063	956220.45	5159217.30	Аналитический метод	5	-
4064	956215.10	5159208.39	Аналитический метод	5	-
4065	956223.60	5159142.92	Аналитический метод	5	-
4066	956232.00	5159146.06	Аналитический метод	5	-
4067	956238.63	5159147.39	Аналитический метод	5	-
4068	956294.12	5159154.61	Аналитический метод	5	-
4069	956300.39	5159155.03	Аналитический метод	5	-
4070	956306.66	5159154.66	Аналитический метод	5	-
4071	956312.83	5159153.51	Аналитический метод	5	-
4072	956318.80	5159151.59	Аналитический метод	5	-
4073	956321.69	5159150.35	Аналитический метод	5	-
4074	956324.50	5159148.94	Аналитический метод	5	-
4075	956327.20	5159147.35	Аналитический метод	5	-
4076	956329.81	5159145.60	Аналитический метод	5	-
4077	956332.30	5159143.68	Аналитический метод	5	-
4078	956334.66	5159141.61	Аналитический метод	5	-
4079	956336.89	5159139.40	Аналитический метод	5	-
4080	956338.98	5159137.05	Аналитический метод	5	-
4081	956340.91	5159134.58	Аналитический метод	5	-
4082	956342.69	5159131.99	Аналитический метод	5	-
4083	956344.29	5159129.29	Аналитический метод	5	-
4084	956345.73	5159126.50	Аналитический метод	5	-
4085	956346.99	5159123.62	Аналитический метод	5	-
4086	956348.06	5159120.67	Аналитический метод	5	-
4087	956348.95	5159117.66	Аналитический метод	5	-
4088	956349.65	5159114.59	Аналитический метод	5	-
4089	956350.15	5159111.49	Аналитический метод	5	-
4090	956356.99	5159058.95	Аналитический метод	5	-
4091	956357.30	5159055.82	Аналитический метод	5	-
4092	956357.41	5159052.68	Аналитический метод	5	-
4093	956357.33	5159049.54	Аналитический метод	5	-
4094	956357.04	5159046.42	Аналитический метод	5	-
4095	956356.56	5159043.31	Аналитический метод	5	-
4096	956355.89	5159040.24	Аналитический метод	5	-
4097	956355.02	5159037.23	Аналитический метод	5	-
4098	956353.97	5159034.27	Аналитический метод	5	-
4099	956352.74	5159031.38	Аналитический метод	5	-
4100	956351.32	5159028.58	Аналитический метод	5	-
4101	956349.73	5159025.87	Аналитический метод	5	-
4102	956347.98	5159023.26	Аналитический метод	5	-
4103	956346.06	5159020.77	Аналитический метод	5	-

Сведения о местоположении границ объекта					
1. Система координат МСК-38, зона 5					
2. Сведения о характерных точках границ объекта					
Обозначение характерных точек границ	Координаты, м		Метод определения координат характерной точки	Средняя квадратическая погрешность положения характерной точки (Mt), м	Описание обозначения точки на местности (при наличии)
	X	Y			
4104	956343.99	5159018.41	Аналитический метод	5	-
4105	956341.78	5159016.18	Аналитический метод	5	-
4106	956339.43	5159014.10	Аналитический метод	5	-
4107	956336.96	5159012.16	Аналитический метод	5	-
4108	956334.37	5159010.39	Аналитический метод	5	-
4109	956331.67	5159008.78	Аналитический метод	5	-
4110	956328.88	5159007.34	Аналитический метод	5	-
4111	956326.00	5159006.08	Аналитический метод	5	-
4112	956323.05	5159005.01	Аналитический метод	5	-
4113	956320.04	5159004.12	Аналитический метод	5	-
4114	956316.98	5159003.42	Аналитический метод	5	-
4115	956313.88	5159002.92	Аналитический метод	5	-
4116	956258.38	5158995.69	Аналитический метод	5	-
4117	956255.12	5158995.38	Аналитический метод	5	-
4118	956251.85	5158995.27	Аналитический метод	5	-
4119	956248.57	5158995.39	Аналитический метод	5	-
4120	956245.31	5158995.71	Аналитический метод	5	-
4121	956242.08	5158996.25	Аналитический метод	5	-
4122	956238.89	5158997.00	Аналитический метод	5	-
4123	956235.76	5158997.96	Аналитический метод	5	-
4124	956232.70	5158999.12	Аналитический метод	5	-
4125	956229.72	5159000.48	Аналитический метод	5	-
4126	956226.83	5159002.03	Аналитический метод	5	-
4127	956224.05	5159003.77	Аналитический метод	5	-
4128	956221.39	5159005.68	Аналитический метод	5	-
4129	956218.87	5159007.77	Аналитический метод	5	-
4130	956216.48	5159010.01	Аналитический метод	5	-
4131	956214.25	5159012.41	Аналитический метод	5	-
4132	956212.18	5159014.95	Аналитический метод	5	-
4133	956210.28	5159017.62	Аналитический метод	5	-
4134	956208.56	5159020.40	Аналитический метод	5	-
4135	956207.02	5159023.30	Аналитический метод	5	-
4136	956206.25	5159022.62	Аналитический метод	5	-
4137	956205.43	5159021.99	Аналитический метод	5	-
4138	956204.57	5159021.42	Аналитический метод	5	-
4139	956203.68	5159020.91	Аналитический метод	5	-
4140	956202.76	5159020.45	Аналитический метод	5	-
4141	956201.81	5159020.06	Аналитический метод	5	-
4142	956200.83	5159019.73	Аналитический метод	5	-
4143	956199.84	5159019.46	Аналитический метод	5	-
4144	956198.83	5159019.26	Аналитический метод	5	-
4145	956197.80	5159019.13	Аналитический метод	5	-
4146	956196.78	5159019.07	Аналитический метод	5	-
4147	956195.75	5159019.07	Аналитический метод	5	-
4148	956195.52	5159019.09	Аналитический метод	5	-
4149	956195.51	5159019.09	Аналитический метод	5	-
4150	956194.72	5159019.14	Аналитический метод	5	-

Сведения о местоположении границ объекта					
1. Система координат МСК-38, зона 5					
2. Сведения о характерных точках границ объекта					
Обозначение характерных точек границ	Координаты, м		Метод определения координат характерной точки	Средняя квадратическая погрешность положения характерной точки (Mt), м	Описание обозначения точки на местности (при наличии)
	X	Y			
4151	956193.70	5159019.27	Аналитический метод	5	-
4152	956192.69	5159019.48	Аналитический метод	5	-
4153	956191.70	5159019.74	Аналитический метод	5	-
4154	956191.22	5159019.91	Аналитический метод	5	-
4155	956191.21	5159019.91	Аналитический метод	5	-
4156	956190.72	5159020.08	Аналитический метод	5	-
4157	956189.77	5159020.47	Аналитический метод	5	-
4158	956188.85	5159020.93	Аналитический метод	5	-
4159	956186.24	5159020.93	Аналитический метод	5	-
4160	956183.72	5159021.61	Аналитический метод	5	-
4161	956181.46	5159022.92	Аналитический метод	5	-
4162	956179.62	5159024.77	Аналитический метод	5	-
4163	956178.31	5159027.03	Аналитический метод	5	-
4164	956177.64	5159029.55	Аналитический метод	5	-
4165	956147.79	5159258.79	Аналитический метод	5	-
4166	956127.63	5159214.00	Аналитический метод	5	-
4167	956114.28	5159220.01	Аналитический метод	5	-
4168	956114.27	5159220.01	Аналитический метод	5	-
4169	955854.12	5159337.11	Аналитический метод	5	-
4170	955872.17	5159377.20	Аналитический метод	5	-
4171	955872.17	5159377.21	Аналитический метод	5	-
4172	955874.64	5159382.69	Аналитический метод	5	-
4173	955918.74	5159362.84	Аналитический метод	5	-
4174	956021.61	5159591.66	Аналитический метод	5	-
4175	956052.31	5159614.13	Аналитический метод	5	-
4176	956051.40	5159614.54	Аналитический метод	5	-
4177	956047.88	5159612.65	Аналитический метод	5	-
4178	956029.88	5159605.83	Аналитический метод	5	-
4179	956025.82	5159604.87	Аналитический метод	5	-
4180	956021.64	5159605.00	Аналитический метод	5	-
4181	956017.64	5159606.20	Аналитический метод	5	-
4182	955999.41	5159614.41	Аналитический метод	5	-
4183	955995.86	5159616.61	Аналитический метод	5	-
4184	955993.00	5159619.65	Аналитический метод	5	-
4185	955991.02	5159623.33	Аналитический метод	5	-
4186	955983.36	5159643.53	Аналитический метод	5	-
4187	955845.86	5159705.11	Аналитический метод	5	-
4188	955845.52	5159705.28	Аналитический метод	5	-
4189	955845.22	5159705.42	Аналитический метод	5	-
4190	955448.19	5159884.63	Аналитический метод	5	-
4191	955446.72	5159881.38	Аналитический метод	5	-
4192	955369.17	5159916.18	Аналитический метод	5	-
4193	955368.54	5159917.45	Аналитический метод	5	-
4194	955368.62	5159919.45	Аналитический метод	5	-
4195	955368.92	5159920.42	Аналитический метод	5	-
4196	954676.22	5160233.12	Аналитический метод	5	-
4197	954676.32	5160233.36	Аналитический метод	5	-

Сведения о местоположении границ объекта					
1. Система координат МСК-38, зона 5					
2. Сведения о характерных точках границ объекта					
Обозначение характерных точек границ	Координаты, м		Метод определения координат характерной точки	Средняя квадратическая погрешность положения характерной точки (Mt), м	Описание обозначения точки на местности (при наличии)
	X	Y			
4198	954679.71	5160240.61	Аналитический метод	5	-
4199	954679.72	5160240.61	Аналитический метод	5	-
4200	954681.41	5160244.24	Аналитический метод	5	-
4201	954687.60	5160257.45	Аналитический метод	5	-
4202	954689.48	5160262.00	Аналитический метод	5	-
4203	955383.58	5159948.99	Аналитический метод	5	-
4204	955383.97	5159949.22	Аналитический метод	5	-
4205	955407.79	5159954.50	Аналитический метод	5	-
4206	955410.15	5159959.78	Аналитический метод	5	-
4207	955410.49	5159960.44	Аналитический метод	5	-
4208	955410.95	5159960.99	Аналитический метод	5	-
4209	955411.39	5159961.34	Аналитический метод	5	-
4210	955412.04	5159961.67	Аналитический метод	5	-
4211	955412.68	5159961.83	Аналитический метод	5	-
4212	955413.17	5159961.86	Аналитический метод	5	-
4213	955413.89	5159961.76	Аналитический метод	5	-
4214	955414.64	5159961.46	Аналитический метод	5	-
4215	955449.39	5159945.74	Аналитический метод	5	-
4216	955449.88	5159945.52	Аналитический метод	5	-
4217	955450.46	5159945.10	Аналитический метод	5	-
4218	955450.94	5159944.54	Аналитический метод	5	-
4219	955451.25	5159943.97	Аналитический метод	5	-
4220	955451.46	5159943.18	Аналитический метод	5	-
4221	955451.43	5159942.20	Аналитический метод	5	-
4222	955451.09	5159941.26	Аналитический метод	5	-
4223	955445.54	5159928.97	Аналитический метод	5	-
4224	955445.13	5159928.33	Аналитический метод	5	-
4225	955444.63	5159927.85	Аналитический метод	5	-
4226	955443.96	5159927.45	Аналитический метод	5	-
4227	955443.02	5159927.20	Аналитический метод	5	-
4228	955442.02	5159927.26	Аналитический метод	5	-
4229	955441.18	5159927.58	Аналитический метод	5	-
4230	955406.42	5159943.30	Аналитический метод	5	-
4231	955405.81	5159943.60	Аналитический метод	5	-
4232	955405.11	5159944.20	Аналитический метод	5	-
4233	955404.75	5159944.72	Аналитический метод	5	-
4234	955404.45	5159945.43	Аналитический метод	5	-
4235	955404.34	5159946.18	Аналитический метод	5	-
4236	955404.41	5159946.92	Аналитический метод	5	-
4237	955406.78	5159952.22	Аналитический метод	5	-
4238	955389.52	5159948.41	Аналитический метод	5	-
4239	955389.07	5159948.08	Аналитический метод	5	-
4240	955388.87	5159947.59	Аналитический метод	5	-
4241	955388.96	5159947.02	Аналитический метод	5	-
4242	955389.32	5159946.62	Аналитический метод	5	-
4243	955461.49	5159914.20	Аналитический метод	5	-
4244	955461.35	5159913.92	Аналитический метод	5	-

Сведения о местоположении границ объекта					
1. Система координат МСК-38, зона 5					
2. Сведения о характерных точках границ объекта					
Обозначение характерных точек границ	Координаты, м		Метод определения координат характерной точки	Средняя квадратическая погрешность положения характерной точки (M _t), м	Описание обозначения точки на местности (при наличии)
	X	Y			
4245	955484.81	5159903.34	Аналитический метод	5	-
4246	955488.23	5159902.68	Аналитический метод	5	-
4247	955496.14	5159904.88	Аналитический метод	5	-
4248	955506.15	5159910.00	Аналитический метод	5	-
4249	955512.49	5159913.71	Аналитический метод	5	-
4250	955518.39	5159917.91	Аналитический метод	5	-
4251	955520.27	5159920.73	Аналитический метод	5	-
4252	955535.55	5159955.60	Аналитический метод	5	-
4253	955540.12	5159953.55	Аналитический метод	5	-
4254	955486.59	5159977.69	Аналитический метод	5	-
4255	955484.91	5159973.94	Аналитический метод	5	-
4256	955407.40	5160008.79	Аналитический метод	5	-
4257	955407.24	5160008.89	Аналитический метод	5	-
4258	955407.02	5160009.10	Аналитический метод	5	-
4259	955406.88	5160009.35	Аналитический метод	5	-
4260	955406.81	5160009.69	Аналитический метод	5	-
4261	955406.85	5160009.99	Аналитический метод	5	-
4262	955406.98	5160010.26	Аналитический метод	5	-
4263	955407.16	5160010.46	Аналитический метод	5	-
4264	955407.37	5160010.60	Аналитический метод	5	-
4265	955407.67	5160010.70	Аналитический метод	5	-
4266	955408.09	5160010.67	Аналитический метод	5	-
4267	955408.45	5160011.46	Аналитический метод	5	-
4268	955407.43	5160012.13	Аналитический метод	5	-
4269	955406.77	5160012.65	Аналитический метод	5	-
4270	955405.85	5160013.55	Аналитический метод	5	-
4271	955405.15	5160014.42	Аналитический метод	5	-
4272	954715.73	5160325.37	Аналитический метод	5	-
4273	954718.75	5160332.67	Аналитический метод	5	-
4274	954718.76	5160332.68	Аналитический метод	5	-
4275	954720.29	5160336.37	Аналитический метод	5	-
4276	954727.96	5160354.89	Аналитический метод	5	-
4277	955366.39	5160066.97	Аналитический метод	5	-
4278	955366.40	5160066.97	Аналитический метод	5	-
4279	955370.04	5160065.34	Аналитический метод	5	-
4280	955370.04	5160065.32	Аналитический метод	5	-
4281	955418.58	5160043.43	Аналитический метод	5	-
4282	955421.84	5160044.20	Аналитический метод	5	-
4283	955420.99	5160043.84	Аналитический метод	5	-
4284	955420.56	5160043.50	Аналитический метод	5	-
4285	955420.29	5160043.21	Аналитический метод	5	-
4286	955420.02	5160042.78	Аналитический метод	5	-
4287	955422.18	5160041.81	Аналитический метод	5	-
4288	955445.99	5160047.09	Аналитический метод	5	-
4289	955448.35	5160052.37	Аналитический метод	5	-
4290	955448.69	5160053.03	Аналитический метод	5	-
4291	955449.15	5160053.59	Аналитический метод	5	-

Сведения о местоположении границ объекта

1. Система координат МСК-38, зона 5

2. Сведения о характерных точках границ объекта

Обозначение характерных точек границ	Координаты, м		Метод определения координат характерной точки	Средняя квадратическая погрешность положения характерной точки (M _t), м	Описание обозначения точки на местности (при наличии)
	X	Y			
4292	955449.59	5160053.94	Аналитический метод	5	-
4293	955450.24	5160054.26	Аналитический метод	5	-
4294	955450.88	5160054.42	Аналитический метод	5	-
4295	955451.37	5160054.45	Аналитический метод	5	-
4296	955452.09	5160054.36	Аналитический метод	5	-
4297	955452.84	5160054.06	Аналитический метод	5	-
4298	955487.59	5160038.34	Аналитический метод	5	-
4299	955488.07	5160038.11	Аналитический метод	5	-
4300	955488.66	5160037.69	Аналитический метод	5	-
4301	955489.14	5160037.13	Аналитический метод	5	-
4302	955489.45	5160036.56	Аналитический метод	5	-
4303	955489.65	5160035.77	Аналитический метод	5	-
4304	955489.63	5160034.80	Аналитический метод	5	-
4305	955489.29	5160033.85	Аналитический метод	5	-
4306	955483.74	5160021.56	Аналитический метод	5	-
4307	955483.33	5160020.93	Аналитический метод	5	-
4308	955482.83	5160020.44	Аналитический метод	5	-
4309	955482.16	5160020.04	Аналитический метод	5	-
4310	955481.22	5160019.80	Аналитический метод	5	-
4311	955480.22	5160019.85	Аналитический метод	5	-
4312	955479.38	5160020.17	Аналитический метод	5	-
4313	955444.62	5160035.89	Аналитический метод	5	-
4314	955444.01	5160036.19	Аналитический метод	5	-
4315	955443.31	5160036.79	Аналитический метод	5	-
4316	955442.95	5160037.31	Аналитический метод	5	-
4317	955442.65	5160038.03	Аналитический метод	5	-
4318	955442.54	5160038.77	Аналитический метод	5	-
4319	955442.61	5160039.52	Аналитический метод	5	-
4320	955444.98	5160044.82	Аналитический метод	5	-
4321	955427.87	5160041.03	Аналитический метод	5	-
4322	955427.64	5160040.94	Аналитический метод	5	-
4323	955427.39	5160040.77	Аналитический метод	5	-
4324	955427.22	5160040.55	Аналитический метод	5	-
4325	955427.13	5160040.33	Аналитический метод	5	-
4326	955427.09	5160040.07	Аналитический метод	5	-
4327	955427.14	5160039.75	Аналитический метод	5	-
4328	955427.24	5160039.53	Аналитический метод	5	-
4329	955888.63	5159831.46	Аналитический метод	5	-
4330	956024.86	5159771.59	Аналитический метод	5	-
4331	956024.99	5159771.53	Аналитический метод	5	-
4332	956027.39	5159770.45	Аналитический метод	5	-
4333	956034.17	5159767.40	Аналитический метод	5	-
4334	956054.38	5159775.07	Аналитический метод	5	-
4335	956058.44	5159776.03	Аналитический метод	5	-
4336	956062.62	5159775.90	Аналитический метод	5	-
4337	956066.62	5159774.70	Аналитический метод	5	-
4338	956084.85	5159766.50	Аналитический метод	5	-

Сведения о местоположении границ объекта					
1. Система координат МСК-38, зона 5					
2. Сведения о характерных точках границ объекта					
Обозначение характерных точек границ	Координаты, м		Метод определения координат характерной точки	Средняя квадратическая погрешность положения характерной точки (M _t), м	Описание обозначения точки на местности (при наличии)
	X	Y			
4339	956088.40	5159764.30	Аналитический метод	5	-
4340	956091.26	5159761.26	Аналитический метод	5	-
4341	956092.68	5159758.63	Аналитический метод	5	-
4342	956124.61	5159744.27	Аналитический метод	5	-
4343	956167.97	5159724.77	Аналитический метод	5	-
4344	956169.68	5159727.16	Аналитический метод	5	-
4345	956170.88	5159728.26	Аналитический метод	5	-
4346	956172.15	5159729.34	Аналитический метод	5	-
4347	956173.30	5159730.25	Аналитический метод	5	-
4348	956175.53	5159731.84	Аналитический метод	5	-
4349	956177.55	5159733.09	Аналитический метод	5	-
4350	956177.55	5159733.11	Аналитический метод	5	-
4351	956177.86	5159733.29	Аналитический метод	5	-
4352	956180.28	5159734.59	Аналитический метод	5	-
4353	956182.77	5159735.73	Аналитический метод	5	-
4354	956185.34	5159736.70	Аналитический метод	5	-
4355	956187.96	5159737.50	Аналитический метод	5	-
4356	956190.63	5159738.13	Аналитический метод	5	-
4357	956193.34	5159738.59	Аналитический метод	5	-
4358	956196.07	5159738.87	Аналитический метод	5	-
4359	956197.53	5159738.96	Аналитический метод	5	-
4360	956199.19	5159738.99	Аналитический метод	5	-
4361	956200.82	5159738.96	Аналитический метод	5	-
4362	956202.42	5159738.88	Аналитический метод	5	-
4363	956203.99	5159738.74	Аналитический метод	5	-
4364	956205.52	5159738.55	Аналитический метод	5	-
4365	956207.03	5159738.33	Аналитический метод	5	-
4366	956208.49	5159738.06	Аналитический метод	5	-
4367	956209.92	5159737.77	Аналитический метод	5	-
4368	956211.32	5159737.44	Аналитический метод	5	-
4369	956212.68	5159737.08	Аналитический метод	5	-
4370	956214.00	5159736.71	Аналитический метод	5	-
4371	956215.29	5159736.31	Аналитический метод	5	-
4372	956216.55	5159735.90	Аналитический метод	5	-
4373	956217.77	5159735.47	Аналитический метод	5	-
4374	956218.96	5159735.04	Аналитический метод	5	-
4375	956220.12	5159734.59	Аналитический метод	5	-
4376	956221.24	5159734.15	Аналитический метод	5	-
4377	956222.33	5159733.70	Аналитический метод	5	-
4378	956223.40	5159733.25	Аналитический метод	5	-
4379	956224.43	5159732.80	Аналитический метод	5	-
4380	956225.44	5159732.36	Аналитический метод	5	-
4381	956226.41	5159731.93	Аналитический метод	5	-
4382	956227.36	5159731.50	Аналитический метод	5	-
4383	956228.29	5159731.08	Аналитический метод	5	-
4384	956344.17	5159678.86	Аналитический метод	5	-
4385	956356.68	5159680.33	Аналитический метод	5	-

Сведения о местоположении границ объекта					
1. Система координат МСК-38, зона 5					
2. Сведения о характерных точках границ объекта					
Обозначение характерных точек границ	Координаты, м		Метод определения координат характерной точки	Средняя квадратическая погрешность положения характерной точки (M _t), м	Описание обозначения точки на местности (при наличии)
	X	Y			
4386	956431.90	5159739.92	Аналитический метод	5	-
4387	956443.30	5159748.96	Аналитический метод	5	-
4388	956446.43	5159751.44	Аналитический метод	5	-
4389	956458.19	5159760.84	Аналитический метод	5	-
4390	956527.21	5159815.45	Аналитический метод	5	-
4391	956526.78	5159817.00	Аналитический метод	5	-
4392	956530.46	5159818.02	Аналитический метод	5	-
4393	956607.32	5159878.92	Аналитический метод	5	-
4394	956607.21	5159880.54	Аналитический метод	5	-
4395	956609.58	5159880.71	Аналитический метод	5	-
4396	956683.96	5159939.64	Аналитический метод	5	-
4397	956684.24	5159946.51	Аналитический метод	5	-
4398	956692.22	5159946.18	Аналитический метод	5	-
4399	956761.71	5160001.24	Аналитический метод	5	-
4400	956761.06	5160007.78	Аналитический метод	5	-
4401	956771.24	5160008.79	Аналитический метод	5	-
4402	956838.37	5160061.98	Аналитический метод	5	-
4403	956835.70	5160070.23	Аналитический метод	5	-
4404	956845.69	5160073.46	Аналитический метод	5	-
4405	956847.15	5160068.93	Аналитический метод	5	-
4406	956889.67	5160102.62	Аналитический метод	5	-
4407	956890.44	5160103.23	Аналитический метод	5	-
4408	956891.21	5160103.84	Аналитический метод	5	-
4409	956891.97	5160104.45	Аналитический метод	5	-
4410	956892.71	5160105.04	Аналитический метод	5	-
4411	956893.44	5160105.63	Аналитический метод	5	-
4412	956894.16	5160106.21	Аналитический метод	5	-
4413	956894.86	5160106.79	Аналитический метод	5	-
4414	956895.55	5160107.36	Аналитический метод	5	-
4415	956896.22	5160107.92	Аналитический метод	5	-
4416	956896.88	5160108.49	Аналитический метод	5	-
4417	956897.52	5160109.04	Аналитический метод	5	-
4418	956898.15	5160109.60	Аналитический метод	5	-
4419	956898.77	5160110.15	Аналитический метод	5	-
4420	956899.36	5160110.70	Аналитический метод	5	-
4421	956899.95	5160111.25	Аналитический метод	5	-
4422	956900.51	5160111.79	Аналитический метод	5	-
4423	956901.06	5160112.33	Аналитический метод	5	-
4424	956901.59	5160112.87	Аналитический метод	5	-
4425	956902.10	5160113.40	Аналитический метод	5	-
4426	956902.59	5160113.93	Аналитический метод	5	-
4427	956903.07	5160114.46	Аналитический метод	5	-
4428	956903.53	5160114.99	Аналитический метод	5	-
4429	956903.97	5160115.51	Аналитический метод	5	-
4430	956904.39	5160116.04	Аналитический метод	5	-
4431	956904.84	5160116.61	Аналитический метод	5	-
4432	956906.04	5160118.31	Аналитический метод	5	-

Сведения о местоположении границ объекта

1. Система координат МСК-38, зона 5

2. Сведения о характерных точках границ объекта

Обозначение характерных точек границ	Координаты, м		Метод определения координат характерной точки	Средняя квадратическая погрешность положения характерной точки (M _t), м	Описание обозначения точки на местности (при наличии)
	X	Y			
4433	956907.13	5160120.08	Аналитический метод	5	-
4434	956908.11	5160121.92	Аналитический метод	5	-
4435	956904.54	5160131.22	Аналитический метод	5	-
4436	956911.41	5160133.85	Аналитический метод	5	-
4437	956911.45	5160134.27	Аналитический метод	5	-
4438	956911.53	5160135.04	Аналитический метод	5	-
4439	956911.59	5160135.82	Аналитический метод	5	-
4440	956911.64	5160136.61	Аналитический метод	5	-
4441	956911.69	5160137.42	Аналитический метод	5	-
4442	956911.73	5160138.24	Аналитический метод	5	-
4443	956911.76	5160139.08	Аналитический метод	5	-
4444	956911.78	5160139.94	Аналитический метод	5	-
4445	956911.80	5160140.80	Аналитический метод	5	-
4446	956911.81	5160141.68	Аналитический метод	5	-
4447	956911.82	5160142.58	Аналитический метод	5	-
4448	956911.82	5160143.49	Аналитический метод	5	-
4449	956911.82	5160144.41	Аналитический метод	5	-
4450	956911.81	5160145.35	Аналитический метод	5	-
4451	956911.80	5160146.30	Аналитический метод	5	-
4452	956911.79	5160147.26	Аналитический метод	5	-
4453	956911.77	5160148.23	Аналитический метод	5	-
4454	956911.76	5160149.23	Аналитический метод	5	-
4455	956907.32	5160432.49	Аналитический метод	5	-
4456	956907.30	5160433.50	Аналитический метод	5	-
4457	956907.29	5160434.52	Аналитический метод	5	-
4458	956907.27	5160435.55	Аналитический метод	5	-
4459	956907.26	5160436.60	Аналитический метод	5	-
4460	956907.25	5160437.67	Аналитический метод	5	-
4461	956907.25	5160438.75	Аналитический метод	5	-
4462	956907.25	5160439.84	Аналитический метод	5	-
4463	956907.26	5160440.95	Аналитический метод	5	-
4464	956907.28	5160442.08	Аналитический метод	5	-
4465	956907.30	5160443.21	Аналитический метод	5	-
4466	956907.34	5160444.37	Аналитический метод	5	-
4467	956907.38	5160445.53	Аналитический метод	5	-
4468	956907.44	5160446.71	Аналитический метод	5	-
4469	956907.51	5160447.91	Аналитический метод	5	-
4470	956907.60	5160449.12	Аналитический метод	5	-
4471	956907.70	5160450.34	Аналитический метод	5	-
4472	956907.83	5160451.57	Аналитический метод	5	-
4473	956907.97	5160452.82	Аналитический метод	5	-
4474	956908.13	5160454.08	Аналитический метод	5	-
4475	956908.31	5160455.35	Аналитический метод	5	-
4476	956908.52	5160456.63	Аналитический метод	5	-
4477	956908.75	5160457.92	Аналитический метод	5	-
4478	956909.00	5160459.23	Аналитический метод	5	-
4479	956909.29	5160460.54	Аналитический метод	5	-

Сведения о местоположении границ объекта					
1. Система координат МСК-38, зона 5					
2. Сведения о характерных точках границ объекта					
Обозначение характерных точек границ	Координаты, м		Метод определения координат характерной точки	Средняя квадратическая погрешность положения характерной точки (Mt), м	Описание обозначения точки на местности (при наличии)
	X	Y			
4480	956909.61	5160461.86	Аналитический метод	5	-
4481	956909.95	5160463.19	Аналитический метод	5	-
4482	956910.33	5160464.52	Аналитический метод	5	-
4483	956910.74	5160465.86	Аналитический метод	5	-
4484	956911.19	5160467.20	Аналитический метод	5	-
4485	956911.64	5160468.43	Аналитический метод	5	-
4486	956913.07	5160471.90	Аналитический метод	5	-
4487	956914.72	5160475.28	Аналитический метод	5	-
4488	956916.58	5160478.54	Аналитический метод	5	-
4489	956918.66	5160481.66	Аналитический метод	5	-
4490	956920.94	5160484.65	Аналитический метод	5	-
4491	956923.40	5160487.48	Аналитический метод	5	-
4492	956926.05	5160490.15	Аналитический метод	5	-
4493	956928.87	5160492.64	Аналитический метод	5	-
4494	957100.72	5160633.32	Аналитический метод	5	-
4495	957209.54	5160693.64	Аналитический метод	5	-
4496	957337.61	5160786.70	Аналитический метод	5	-
4497	957337.64	5160786.71	Аналитический метод	5	-
4498	957360.21	5160803.12	Аналитический метод	5	-
4499	957364.21	5160805.11	Аналитический метод	5	-
4500	957367.35	5160806.53	Аналитический метод	5	-
4501	957370.51	5160807.81	Аналитический метод	5	-
4502	957373.70	5160808.96	Аналитический метод	5	-
4503	957376.91	5160809.97	Аналитический метод	5	-
4504	957380.13	5160810.85	Аналитический метод	5	-
4505	957383.36	5160811.60	Аналитический метод	5	-
4506	957386.59	5160812.22	Аналитический метод	5	-
4507	957389.81	5160812.71	Аналитический метод	5	-
4508	957392.87	5160813.05	Аналитический метод	5	-
4509	957414.07	5160810.49	Аналитический метод	5	-
4510	957419.09	5160810.66	Аналитический метод	5	-
4511	957424.11	5160810.51	Аналитический метод	5	-
4512	957429.12	5160810.03	Аналитический метод	5	-
4513	957434.08	5160809.23	Аналитический метод	5	-
4514	957440.20	5160807.79	Аналитический метод	5	-
4515	957442.09	5160807.26	Аналитический метод	5	-
4516	957443.98	5160806.69	Аналитический метод	5	-
4517	957445.85	5160806.08	Аналитический метод	5	-
4518	957447.61	5160805.50	Аналитический метод	5	-
4519	957449.35	5160804.89	Аналитический метод	5	-
4520	957451.09	5160804.26	Аналитический метод	5	-
4521	957452.71	5160803.67	Аналитический метод	5	-
4522	957454.32	5160803.07	Аналитический метод	5	-
4523	957455.93	5160802.46	Аналитический метод	5	-
4524	957473.84	5160795.74	Аналитический метод	5	-
4525	957477.23	5160794.64	Аналитический метод	5	-
4526	957489.63	5160791.11	Аналитический метод	5	-

Сведения о местоположении границ объекта					
1. Система координат МСК-38, зона 5					
2. Сведения о характерных точках границ объекта					
Обозначение характерных точек границ	Координаты, м		Метод определения координат характерной точки	Средняя квадратическая погрешность положения характерной точки (Mt), м	Описание обозначения точки на местности (при наличии)
	X	Y			
4527	957525.50	5160780.84	Аналитический метод	5	-
4528	957551.44	5160772.07	Аналитический метод	5	-
4529	957583.25	5160759.67	Аналитический метод	5	-
4530	957619.57	5160745.82	Аналитический метод	5	-
4531	957631.91	5160741.46	Аналитический метод	5	-
4532	957645.90	5160735.76	Аналитический метод	5	-
4533	957654.96	5160731.80	Аналитический метод	5	-
4534	957656.67	5160731.16	Аналитический метод	5	-
4535	957658.47	5160730.50	Аналитический метод	5	-
4536	957660.21	5160729.87	Аналитический метод	5	-
4537	957661.89	5160729.29	Аналитический метод	5	-
4538	957663.57	5160728.73	Аналитический метод	5	-
4539	957665.26	5160728.17	Аналитический метод	5	-
4540	957666.82	5160727.68	Аналитический метод	5	-
4541	957668.33	5160727.25	Аналитический метод	5	-
4542	957669.77	5160726.89	Аналитический метод	5	-
4543	957671.15	5160726.58	Аналитический метод	5	-
4544	957672.47	5160726.34	Аналитический метод	5	-
4545	957674.14	5160726.09	Аналитический метод	5	-
4546	957674.36	5160726.04	Аналитический метод	5	-
4547	957675.59	5160725.81	Аналитический метод	5	-
4548	957676.75	5160725.63	Аналитический метод	5	-
4549	957677.93	5160725.51	Аналитический метод	5	-
4550	957679.11	5160725.43	Аналитический метод	5	-
4551	957680.31	5160725.40	Аналитический метод	5	-
4552	957681.51	5160725.42	Аналитический метод	5	-
4553	957682.74	5160725.48	Аналитический метод	5	-
4554	957684.11	5160725.61	Аналитический метод	5	-
4555	957685.44	5160725.79	Аналитический метод	5	-
4556	957686.77	5160726.03	Аналитический метод	5	-
4557	957688.10	5160726.33	Аналитический метод	5	-
4558	957689.41	5160726.69	Аналитический метод	5	-
4559	957691.06	5160727.23	Аналитический метод	5	-
4560	957691.19	5160727.26	Аналитический метод	5	-
4561	957692.75	5160727.74	Аналитический метод	5	-
4562	957694.28	5160728.29	Аналитический метод	5	-
4563	957695.88	5160728.94	Аналитический метод	5	-
4564	957697.57	5160729.71	Аналитический метод	5	-
4565	957698.17	5160730.01	Аналитический метод	5	-
4566	957698.28	5160730.08	Аналитический метод	5	-
4567	957698.39	5160730.16	Аналитический метод	5	-
4568	957698.49	5160730.24	Аналитический метод	5	-
4569	957699.20	5160730.76	Аналитический метод	5	-
4570	957699.91	5160731.29	Аналитический метод	5	-
4571	957700.61	5160731.83	Аналитический метод	5	-
4572	957701.34	5160732.39	Аналитический метод	5	-
4573	957702.07	5160732.97	Аналитический метод	5	-

Сведения о местоположении границ объекта					
1. Система координат МСК-38, зона 5					
2. Сведения о характерных точках границ объекта					
Обозначение характерных точек границ	Координаты, м		Метод определения координат характерной точки	Средняя квадратическая погрешность положения характерной точки (Mt), м	Описание обозначения точки на местности (при наличии)
	X	Y			
4574	957702.80	5160733.54	Аналитический метод	5	-
4575	957703.56	5160734.15	Аналитический метод	5	-
4576	957704.31	5160734.77	Аналитический метод	5	-
4577	957705.07	5160735.38	Аналитический метод	5	-
4578	957705.86	5160736.03	Аналитический метод	5	-
4579	957706.64	5160736.68	Аналитический метод	5	-
4580	957707.43	5160737.34	Аналитический метод	5	-
4581	957741.23	5160765.26	Аналитический метод	5	-
4582	957741.37	5160765.40	Аналитический метод	5	-
4583	957744.45	5160767.93	Аналитический метод	5	-
4584	957744.64	5160768.11	Аналитический метод	5	-
4585	957772.70	5160791.29	Аналитический метод	5	-
4586	958267.36	5161200.24	Аналитический метод	5	-
4587	958268.35	5161201.06	Аналитический метод	5	-
4588	958269.34	5161201.88	Аналитический метод	5	-
4589	958270.33	5161202.69	Аналитический метод	5	-
4590	958271.38	5161203.55	Аналитический метод	5	-
4591	958272.44	5161204.39	Аналитический метод	5	-
4592	958273.50	5161205.23	Аналитический метод	5	-
4593	958274.61	5161206.11	Аналитический метод	5	-
4594	958275.74	5161206.97	Аналитический метод	5	-
4595	958276.88	5161207.83	Аналитический метод	5	-
4596	958278.08	5161208.71	Аналитический метод	5	-
4597	958279.29	5161209.57	Аналитический метод	5	-
4598	958280.52	5161210.42	Аналитический метод	5	-
4599	958281.81	5161211.28	Аналитический метод	5	-
4600	958283.12	5161212.12	Аналитический метод	5	-
4601	958284.45	5161212.94	Аналитический метод	5	-
4602	958288.69	5161215.34	Аналитический метод	5	-
4603	958293.29	5161217.51	Аналитический метод	5	-
4604	958298.25	5161219.38	Аналитический метод	5	-
4605	958298.52	5161219.47	Аналитический метод	5	-
4606	958298.79	5161219.56	Аналитический метод	5	-
4607	958299.06	5161219.64	Аналитический метод	5	-
4608	958304.17	5161220.98	Аналитический метод	5	-
4609	958309.17	5161221.86	Аналитический метод	5	-
4610	958314.02	5161222.37	Аналитический метод	5	-
4611	958315.58	5161222.47	Аналитический метод	5	-
4612	958317.13	5161222.54	Аналитический метод	5	-
4613	958318.69	5161222.58	Аналитический метод	5	-
4614	958320.18	5161222.60	Аналитический метод	5	-
4615	958321.67	5161222.60	Аналитический метод	5	-
4616	958323.16	5161222.58	Аналитический метод	5	-
4617	958324.58	5161222.54	Аналитический метод	5	-
4618	958326.00	5161222.49	Аналитический метод	5	-
4619	958327.42	5161222.42	Аналитический метод	5	-
4620	958328.77	5161222.35	Аналитический метод	5	-

Сведения о местоположении границ объекта

1. Система координат МСК-38, зона 5

2. Сведения о характерных точках границ объекта

Обозначение характерных точек границ	Координаты, м		Метод определения координат характерной точки	Средняя квадратическая погрешность положения характерной точки (Mt), м	Описание обозначения точки на местности (при наличии)
	X	Y			
4621	958330.12	5161222.27	Аналитический метод	5	-
4622	958331.47	5161222.18	Аналитический метод	5	-
4623	958332.74	5161222.09	Аналитический метод	5	-
4624	958334.02	5161222.00	Аналитический метод	5	-
4625	958335.29	5161221.90	Аналитический метод	5	-
4626	958719.57	5161193.54	Аналитический метод	5	-
4627	958723.91	5161196.97	Аналитический метод	5	-
4628	958731.58	5161203.21	Аналитический метод	5	-
4629	958735.51	5161206.85	Аналитический метод	5	-
4630	958737.41	5161208.39	Аналитический метод	5	-
4631	958739.46	5161209.79	Аналитический метод	5	-
4632	958741.53	5161210.98	Аналитический метод	5	-
4633	958743.47	5161212.06	Аналитический метод	5	-
4634	958745.58	5161213.04	Аналитический метод	5	-
4635	958747.78	5161213.87	Аналитический метод	5	-
4636	958750.05	5161214.55	Аналитический метод	5	-
4637	958752.38	5161215.06	Аналитический метод	5	-
4638	958754.77	5161215.41	Аналитический метод	5	-
4639	958757.47	5161215.60	Аналитический метод	5	-
4640	958760.12	5161215.09	Аналитический метод	5	-
4641	958762.45	5161214.47	Аналитический метод	5	-
4642	958764.72	5161213.69	Аналитический метод	5	-
4643	958766.91	5161212.75	Аналитический метод	5	-
4644	958769.02	5161211.67	Аналитический метод	5	-
4645	958771.04	5161210.43	Аналитический метод	5	-
4646	958773.03	5161209.02	Аналитический метод	5	-
4647	958774.74	5161207.43	Аналитический метод	5	-
4648	958776.27	5161205.81	Аналитический метод	5	-
4649	958777.69	5161204.07	Аналитический метод	5	-
4650	958781.07	5161199.06	Аналитический метод	5	-
4651	958787.19	5161191.29	Аналитический метод	5	-
4652	958789.69	5161188.36	Аналитический метод	5	-
4653	958926.75	5161178.25	Аналитический метод	5	-
4654	958933.78	5161177.96	Аналитический метод	5	-
4655	958940.82	5161178.13	Аналитический метод	5	-
4656	958947.83	5161178.76	Аналитический метод	5	-
4657	958954.79	5161179.86	Аналитический метод	5	-
4658	958961.65	5161181.40	Аналитический метод	5	-
4659	958968.41	5161183.39	Аналитический метод	5	-
4660	958975.01	5161185.82	Аналитический метод	5	-
4661	958981.45	5161188.67	Аналитический метод	5	-
4662	958987.68	5161191.94	Аналитический метод	5	-
4663	958993.69	5161195.61	Аналитический метод	5	-
4664	958999.44	5161199.67	Аналитический метод	5	-
4665	959004.92	5161204.09	Аналитический метод	5	-
4666	959010.09	5161208.87	Аналитический метод	5	-
4667	959014.94	5161213.97	Аналитический метод	5	-

Сведения о местоположении границ объекта

1. Система координат МСК-38, зона 5

2. Сведения о характерных точках границ объекта

Обозначение характерных точек границ	Координаты, м		Метод определения координат характерной точки	Средняя квадратическая погрешность положения характерной точки (M _t), м	Описание обозначения точки на местности (при наличии)
	X	Y			
4668	959019.45	5161219.38	Аналитический метод	5	-
4669	959023.59	5161225.07	Аналитический метод	5	-
4670	959027.35	5161231.02	Аналитический метод	5	-
4671	959030.71	5161237.20	Аналитический метод	5	-
4672	959074.88	5161325.16	Аналитический метод	5	-
4673	959075.36	5161326.11	Аналитический метод	5	-
4674	959075.83	5161327.06	Аналитический метод	5	-
4675	959076.31	5161328.01	Аналитический метод	5	-
4676	959076.82	5161329.00	Аналитический метод	5	-
4677	959077.32	5161329.98	Аналитический метод	5	-
4678	959077.84	5161330.97	Аналитический метод	5	-
4679	959078.37	5161331.99	Аналитический метод	5	-
4680	959078.92	5161333.01	Аналитический метод	5	-
4681	959079.47	5161334.03	Аналитический метод	5	-
4682	959080.05	5161335.08	Аналитический метод	5	-
4683	959080.64	5161336.12	Аналитический метод	5	-
4684	959081.24	5161337.17	Аналитический метод	5	-
4685	959081.87	5161338.24	Аналитический метод	5	-
4686	959082.52	5161339.30	Аналитический метод	5	-
4687	959083.17	5161340.36	Аналитический метод	5	-
4688	959083.87	5161341.45	Аналитический метод	5	-
4689	959084.58	5161342.53	Аналитический метод	5	-
4690	959085.31	5161343.60	Аналитический метод	5	-
4691	959086.08	5161344.69	Аналитический метод	5	-
4692	959086.87	5161345.77	Аналитический метод	5	-
4693	959087.68	5161346.84	Аналитический метод	5	-
4694	959088.53	5161347.93	Аналитический метод	5	-
4695	959089.41	5161349.00	Аналитический метод	5	-
4696	959090.31	5161350.06	Аналитический метод	5	-
4697	959093.23	5161353.20	Аналитический метод	5	-
4698	959096.33	5161356.16	Аналитический метод	5	-
4699	959099.62	5161358.91	Аналитический метод	5	-
4700	959103.08	5161361.45	Аналитический метод	5	-
4701	959106.69	5161363.76	Аналитический метод	5	-
4702	959110.44	5161365.83	Аналитический метод	5	-
4703	959114.32	5161367.67	Аналитический метод	5	-
4704	959118.30	5161369.26	Аналитический метод	5	-
4705	959122.38	5161370.59	Аналитический метод	5	-
4706	959126.53	5161371.65	Аналитический метод	5	-
4707	959132.35	5161374.91	Аналитический метод	5	-
4708	959138.89	5161377.20	Аналитический метод	5	-
4709	959141.68	5161377.42	Аналитический метод	5	-
4710	959144.65	5161377.53	Аналитический метод	5	-
4711	959147.63	5161377.53	Аналитический метод	5	-
4712	959150.61	5161377.39	Аналитический метод	5	-
4713	959153.59	5161377.14	Аналитический метод	5	-
4714	959156.57	5161376.76	Аналитический метод	5	-

Сведения о местоположении границ объекта

1. Система координат МСК-38, зона 5

2. Сведения о характерных точках границ объекта

Обозначение характерных точек границ	Координаты, м		Метод определения координат характерной точки	Средняя квадратическая погрешность положения характерной точки (M _t), м	Описание обозначения точки на местности (при наличии)
	X	Y			
4715	959159.54	5161376.25	Аналитический метод	5	-
4716	959162.49	5161375.62	Аналитический метод	5	-
4717	959165.43	5161374.87	Аналитический метод	5	-
4718	959168.33	5161373.99	Аналитический метод	5	-
4719	959171.20	5161372.99	Аналитический метод	5	-
4720	959174.04	5161371.87	Аналитический метод	5	-
4721	959176.84	5161370.63	Аналитический метод	5	-
4722	959179.59	5161369.27	Аналитический метод	5	-
4723	959182.63	5161367.60	Аналитический метод	5	-
4724	959185.45	5161365.50	Аналитический метод	5	-
4725	959187.87	5161363.53	Аналитический метод	5	-
4726	959190.20	5161361.46	Аналитический метод	5	-
4727	959192.43	5161359.30	Аналитический метод	5	-
4728	959194.59	5161357.04	Аналитический метод	5	-
4729	959194.83	5161356.76	Аналитический метод	5	-
4730	959197.05	5161354.06	Аналитический метод	5	-
4731	959199.16	5161351.22	Аналитический метод	5	-
4732	959201.08	5161348.41	Аналитический метод	5	-
4733	959201.12	5161348.35	Аналитический метод	5	-
4734	959201.12	5161348.34	Аналитический метод	5	-
4735	959202.82	5161345.63	Аналитический метод	5	-
4736	959203.26	5161344.89	Аналитический метод	5	-
4737	959203.26	5161344.88	Аналитический метод	5	-
4738	959204.45	5161342.86	Аналитический метод	5	-
4739	959205.99	5161339.95	Аналитический метод	5	-
4740	959207.38	5161337.17	Аналитический метод	5	-
4741	959208.74	5161334.33	Аналитический метод	5	-
4742	959209.74	5161331.92	Аналитический метод	5	-
4743	959210.58	5161329.82	Аналитический метод	5	-
4744	959220.02	5161305.10	Аналитический метод	5	-
4745	959221.03	5161303.13	Аналитический метод	5	-
4746	959228.01	5161290.86	Аналитический метод	5	-
4747	959229.85	5161287.90	Аналитический метод	5	-
4748	959230.42	5161286.64	Аналитический метод	5	-
4749	959245.33	5161260.44	Аналитический метод	5	-
4750	959245.84	5161259.56	Аналитический метод	5	-
4751	959246.34	5161258.67	Аналитический метод	5	-
4752	959246.85	5161257.79	Аналитический метод	5	-
4753	959247.33	5161256.95	Аналитический метод	5	-
4754	959247.82	5161256.11	Аналитический метод	5	-
4755	959248.32	5161255.27	Аналитический метод	5	-
4756	959248.79	5161254.47	Аналитический метод	5	-
4757	959249.27	5161253.67	Аналитический метод	5	-
4758	959249.75	5161252.88	Аналитический метод	5	-
4759	959250.22	5161252.13	Аналитический метод	5	-
4760	959250.69	5161251.39	Аналитический метод	5	-
4761	959251.17	5161250.65	Аналитический метод	5	-

Сведения о местоположении границ объекта					
1. Система координат МСК-38, зона 5					
2. Сведения о характерных точках границ объекта					
Обозначение характерных точек границ	Координаты, м		Метод определения координат характерной точки	Средняя квадратическая погрешность положения характерной точки (Mt), м	Описание обозначения точки на местности (при наличии)
	X	Y			
4762	959251.63	5161249.95	Аналитический метод	5	-
4763	959252.10	5161249.26	Аналитический метод	5	-
4764	959252.58	5161248.57	Аналитический метод	5	-
4765	959253.04	5161247.93	Аналитический метод	5	-
4766	959253.51	5161247.30	Аналитический метод	5	-
4767	959253.99	5161246.67	Аналитический метод	5	-
4768	959254.45	5161246.08	Аналитический метод	5	-
4769	959254.92	5161245.50	Аналитический метод	5	-
4770	959255.40	5161244.93	Аналитический метод	5	-
4771	959255.86	5161244.41	Аналитический метод	5	-
4772	959256.33	5161243.89	Аналитический метод	5	-
4773	959256.81	5161243.39	Аналитический метод	5	-
4774	959258.30	5161241.93	Аналитический метод	5	-
4775	959259.89	5161240.58	Аналитический метод	5	-
4776	959261.55	5161239.33	Аналитический метод	5	-
4777	959263.30	5161238.19	Аналитический метод	5	-
4778	959265.12	5161237.16	Аналитический метод	5	-
4779	959266.99	5161236.25	Аналитический метод	5	-
4780	959268.92	5161235.47	Аналитический метод	5	-
4781	959270.90	5161234.81	Аналитический метод	5	-
4782	959272.92	5161234.28	Аналитический метод	5	-
4783	959274.96	5161233.88	Аналитический метод	5	-
4784	959277.03	5161233.61	Аналитический метод	5	-
4785	959279.11	5161233.47	Аналитический метод	5	-
4786	959281.20	5161233.47	Аналитический метод	5	-
4787	959283.28	5161233.60	Аналитический метод	5	-
4788	959285.35	5161233.87	Аналитический метод	5	-
4789	959287.39	5161234.26	Аналитический метод	5	-
4790	959289.41	5161234.79	Аналитический метод	5	-
4791	959291.39	5161235.45	Аналитический метод	5	-
4792	959293.32	5161236.23	Аналитический метод	5	-
4793	959295.20	5161237.13	Аналитический метод	5	-
4794	959297.02	5161238.15	Аналитический метод	5	-
4795	959298.77	5161239.29	Аналитический метод	5	-
4796	959300.44	5161240.54	Аналитический метод	5	-
4797	959302.03	5161241.89	Аналитический метод	5	-
4798	959303.53	5161243.34	Аналитический метод	5	-
4799	959304.93	5161244.88	Аналитический метод	5	-
4800	959306.23	5161246.51	Аналитический метод	5	-
4801	959307.42	5161248.22	Аналитический метод	5	-
4802	959308.50	5161250.01	Аналитический метод	5	-
4803	959308.84	5161250.62	Аналитический метод	5	-
4804	959309.16	5161251.24	Аналитический метод	5	-
4805	959309.47	5161251.87	Аналитический метод	5	-
4806	959309.80	5161252.54	Аналитический метод	5	-
4807	959310.10	5161253.22	Аналитический метод	5	-
4808	959310.40	5161253.90	Аналитический метод	5	-

Сведения о местоположении границ объекта					
1. Система координат МСК-38, зона 5					
2. Сведения о характерных точках границ объекта					
Обозначение характерных точек границ	Координаты, м		Метод определения координат характерной точки	Средняя квадратическая погрешность положения характерной точки (Mт), м	Описание обозначения точки на местности (при наличии)
	X	Y			
4809	959310.71	5161254.63	Аналитический метод	5	-
4810	959311.00	5161255.36	Аналитический метод	5	-
4811	959311.28	5161256.10	Аналитический метод	5	-
4812	959311.57	5161256.89	Аналитический метод	5	-
4813	959311.85	5161257.67	Аналитический метод	5	-
4814	959312.13	5161258.47	Аналитический метод	5	-
4815	959312.40	5161259.30	Аналитический метод	5	-
4816	959312.67	5161260.14	Аналитический метод	5	-
4817	959312.94	5161260.98	Аналитический метод	5	-
4818	959313.20	5161261.87	Аналитический метод	5	-
4819	959313.47	5161262.76	Аналитический метод	5	-
4820	959313.72	5161263.65	Аналитический метод	5	-
4821	959313.99	5161264.59	Аналитический метод	5	-
4822	959314.25	5161265.53	Аналитический метод	5	-
4823	959314.51	5161266.47	Аналитический метод	5	-
4824	959314.77	5161267.45	Аналитический метод	5	-
4825	959315.04	5161268.44	Аналитический метод	5	-
4826	959315.31	5161269.43	Аналитический метод	5	-
4827	959334.83	5161342.07	Аналитический метод	5	-
4828	959334.83	5161342.08	Аналитический метод	5	-
4829	959335.89	5161346.00	Аналитический метод	5	-
4830	959335.89	5161346.01	Аналитический метод	5	-
4831	959342.68	5161371.29	Аналитический метод	5	-
4832	959342.96	5161372.32	Аналитический метод	5	-
4833	959343.23	5161373.35	Аналитический метод	5	-
4834	959343.51	5161374.37	Аналитический метод	5	-
4835	959343.81	5161375.44	Аналитический метод	5	-
4836	959344.11	5161376.51	Аналитический метод	5	-
4837	959344.41	5161377.58	Аналитический метод	5	-
4838	959344.73	5161378.69	Аналитический метод	5	-
4839	959345.05	5161379.80	Аналитический метод	5	-
4840	959345.39	5161380.91	Аналитический метод	5	-
4841	959345.70	5161381.90	Аналитический метод	5	-
4842	959346.01	5161382.89	Аналитический метод	5	-
4843	959346.34	5161383.88	Аналитический метод	5	-
4844	959346.62	5161384.89	Аналитический метод	5	-
4845	959347.34	5161387.35	Аналитический метод	5	-
4846	959348.18	5161389.96	Аналитический метод	5	-
4847	959348.51	5161390.90	Аналитический метод	5	-
4848	959353.83	5161402.74	Аналитический метод	5	-
4849	959355.32	5161405.43	Аналитический метод	5	-
4850	959357.08	5161408.26	Аналитический метод	5	-
4851	959358.97	5161411.02	Аналитический метод	5	-
4852	959361.01	5161413.69	Аналитический метод	5	-
4853	959363.04	5161416.11	Аналитический метод	5	-
4854	959365.62	5161419.15	Аналитический метод	5	-
4855	959369.51	5161423.19	Аналитический метод	5	-

Сведения о местоположении границ объекта					
1. Система координат МСК-38, зона 5					
2. Сведения о характерных точках границ объекта					
Обозначение характерных точек границ	Координаты, м		Метод определения координат характерной точки	Средняя квадратическая погрешность положения характерной точки (M _t), м	Описание обозначения точки на местности (при наличии)
	X	Y			
4856	959373.86	5161425.49	Аналитический метод	5	-
4857	959377.09	5161427.00	Аналитический метод	5	-
4858	959380.37	5161428.33	Аналитический метод	5	-
4859	959382.56	5161429.09	Аналитический метод	5	-
4860	959382.95	5161429.31	Аналитический метод	5	-
4861	959385.57	5161430.69	Аналитический метод	5	-
4862	959388.28	5161431.97	Аналитический метод	5	-
4863	959391.05	5161433.14	Аналитический метод	5	-
4864	959393.88	5161434.20	Аналитический метод	5	-
4865	959396.77	5161435.13	Аналитический метод	5	-
4866	959399.66	5161435.93	Аналитический метод	5	-
4867	959399.91	5161435.99	Аналитический метод	5	-
4868	959400.29	5161436.08	Аналитический метод	5	-
4869	959404.35	5161436.92	Аналитический метод	5	-
4870	959407.65	5161437.36	Аналитический метод	5	-
4871	959410.71	5161437.66	Аналитический метод	5	-
4872	959413.65	5161437.86	Аналитический метод	5	-
4873	959417.26	5161438.03	Аналитический метод	5	-
4874	959419.95	5161438.10	Аналитический метод	5	-
4875	959422.30	5161438.12	Аналитический метод	5	-
4876	959424.75	5161438.22	Аналитический метод	5	-
4877	959427.32	5161438.32	Аналитический метод	5	-
4878	959428.91	5161438.37	Аналитический метод	5	-
4879	959431.48	5161438.92	Аналитический метод	5	-
4880	959434.71	5161439.55	Аналитический метод	5	-
4881	959438.80	5161439.43	Аналитический метод	5	-
4882	959440.43	5161439.40	Аналитический метод	5	-
4883	959440.64	5161439.40	Аналитический метод	5	-
4884	959441.53	5161439.39	Аналитический метод	5	-
4885	959441.64	5161439.39	Аналитический метод	5	-
4886	959444.65	5161439.36	Аналитический метод	5	-
4887	959447.11	5161439.22	Аналитический метод	5	-
4888	959464.91	5161436.42	Аналитический метод	5	-
4889	959507.69	5161423.07	Аналитический метод	5	-
4890	959508.91	5161422.97	Аналитический метод	5	-
4891	959510.56	5161422.71	Аналитический метод	5	-
4892	959514.72	5161421.90	Аналитический метод	5	-
4893	959517.91	5161420.42	Аналитический метод	5	-
4894	959519.96	5161419.60	Аналитический метод	5	-
4895	959524.50	5161417.15	Аналитический метод	5	-
4896	959529.24	5161414.30	Аналитический метод	5	-
4897	959531.35	5161412.79	Аналитический метод	5	-
4898	959532.21	5161412.19	Аналитический метод	5	-
4899	959534.09	5161410.84	Аналитический метод	5	-
4900	959537.94	5161407.52	Аналитический метод	5	-
4901	959541.06	5161404.74	Аналитический метод	5	-
4902	959543.46	5161402.04	Аналитический метод	5	-

Сведения о местоположении границ объекта					
1. Система координат МСК-38, зона 5					
2. Сведения о характерных точках границ объекта					
Обозначение характерных точек границ	Координаты, м		Метод определения координат характерной точки	Средняя квадратическая погрешность положения характерной точки (Mt), м	Описание обозначения точки на местности (при наличии)
	X	Y			
4903	959546.26	5161398.81	Аналитический метод	5	-
4904	959547.87	5161396.60	Аналитический метод	5	-
4905	959548.96	5161395.10	Аналитический метод	5	-
4906	959718.04	5161272.66	Аналитический метод	5	-
4907	959719.41	5161272.35	Аналитический метод	5	-
4908	959720.78	5161272.02	Аналитический метод	5	-
4909	959722.14	5161271.65	Аналитический метод	5	-
4910	959723.42	5161271.29	Аналитический метод	5	-
4911	959724.70	5161270.90	Аналитический метод	5	-
4912	959725.98	5161270.49	Аналитический метод	5	-
4913	959727.20	5161270.07	Аналитический метод	5	-
4914	959728.42	5161269.64	Аналитический метод	5	-
4915	959729.63	5161269.19	Аналитический метод	5	-
4916	959730.79	5161268.74	Аналитический метод	5	-
4917	959731.95	5161268.27	Аналитический метод	5	-
4918	959733.10	5161267.80	Аналитический метод	5	-
4919	959734.20	5161267.33	Аналитический метод	5	-
4920	959735.30	5161266.84	Аналитический метод	5	-
4921	959736.40	5161266.35	Аналитический метод	5	-
4922	959737.45	5161265.87	Аналитический метод	5	-
4923	959738.50	5161265.38	Аналитический метод	5	-
4924	959739.54	5161264.89	Аналитический метод	5	-
4925	959740.54	5161264.41	Аналитический метод	5	-
4926	959741.54	5161263.93	Аналитический метод	5	-
4927	959742.54	5161263.44	Аналитический метод	5	-
4928	959743.49	5161262.97	Аналитический метод	5	-
4929	959744.44	5161262.50	Аналитический метод	5	-
4930	959745.39	5161262.03	Аналитический метод	5	-
4931	959779.99	5161244.86	Аналитический метод	5	-
4932	959780.07	5161244.92	Аналитический метод	5	-
4933	959780.76	5161245.51	Аналитический метод	5	-
4934	959787.18	5161258.60	Аналитический метод	5	-
4935	959800.87	5161251.81	Аналитический метод	5	-
4936	959796.67	5161244.96	Аналитический метод	5	-
4937	959794.01	5161239.57	Аналитический метод	5	-
4938	959794.16	5161238.65	Аналитический метод	5	-
4939	959794.34	5161237.85	Аналитический метод	5	-
4940	959794.38	5161237.73	Аналитический метод	5	-
4941	959934.06	5161168.45	Аналитический метод	5	-
4942	959948.52	5161161.26	Аналитический метод	5	-
4943	959948.54	5161161.26	Аналитический метод	5	-
4944	959995.63	5161137.90	Аналитический метод	5	-
4945	959997.95	5161137.34	Аналитический метод	5	-
4946	960015.91	5161127.89	Аналитический метод	5	-
4947	960020.90	5161126.04	Аналитический метод	5	-
4948	960022.42	5161124.61	Аналитический метод	5	-
4949	960068.06	5161101.97	Аналитический метод	5	-

Сведения о местоположении границ объекта

1. Система координат МСК-38, зона 5

2. Сведения о характерных точках границ объекта

Обозначение характерных точек границ	Координаты, м		Метод определения координат характерной точки	Средняя квадратическая погрешность положения характерной точки (Mt), м	Описание обозначения точки на местности (при наличии)
	X	Y			
4950	960074.36	5161099.09	Аналитический метод	5	-
4951	960080.84	5161096.63	Аналитический метод	5	-
4952	960087.46	5161094.59	Аналитический метод	5	-
4953	960094.20	5161092.97	Аналитический метод	5	-
4954	960101.02	5161091.80	Аналитический метод	5	-
4955	960107.91	5161091.07	Аналитический метод	5	-
4956	960113.47	5161090.66	Аналитический метод	5	-
4957	960118.00	5161094.58	Аналитический метод	5	-
4958	960125.19	5161101.37	Аналитический метод	5	-
4959	960128.87	5161105.40	Аналитический метод	5	-
4960	960130.87	5161107.18	Аналитический метод	5	-
4961	960132.99	5161108.78	Аналитический метод	5	-
4962	960135.28	5161110.25	Аналитический метод	5	-
4963	960137.53	5161111.38	Аналитический метод	5	-
4964	960139.83	5161112.33	Аналитический метод	5	-
4965	960142.20	5161113.12	Аналитический метод	5	-
4966	960144.63	5161113.74	Аналитический метод	5	-
4967	960147.12	5161114.18	Аналитический метод	5	-
4968	960149.64	5161114.45	Аналитический метод	5	-
4969	960152.49	5161114.55	Аналитический метод	5	-
4970	960155.26	5161113.90	Аналитический метод	5	-
4971	960157.69	5161113.14	Аналитический метод	5	-
4972	960160.04	5161112.22	Аналитический метод	5	-
4973	960162.30	5161111.14	Аналитический метод	5	-
4974	960164.46	5161109.91	Аналитический метод	5	-
4975	960166.51	5161108.53	Аналитический метод	5	-
4976	960168.36	5161107.09	Аналитический метод	5	-
4977	960170.10	5161105.74	Аналитический метод	5	-
4978	960171.83	5161104.21	Аналитический метод	5	-
4979	960173.42	5161102.58	Аналитический метод	5	-
4980	960177.33	5161098.15	Аналитический метод	5	-
4981	960182.05	5161093.45	Аналитический метод	5	-
4982	960186.37	5161094.08	Аналитический метод	5	-
4983	960205.70	5161090.12	Аналитический метод	5	-
4984	960207.44	5161089.76	Аналитический метод	5	-
4985	960218.37	5161088.02	Аналитический метод	5	-
4986	960226.31	5161086.75	Аналитический метод	5	-
4987	960229.35	5161084.80	Аналитический метод	5	-
4988	960237.52	5161081.50	Аналитический метод	5	-
4989	960813.92	5161038.97	Аналитический метод	5	-
4990	960817.43	5161041.62	Аналитический метод	5	-
4991	960821.59	5161044.67	Аналитический метод	5	-
4992	960825.45	5161047.51	Аналитический метод	5	-
4993	960829.61	5161050.85	Аналитический метод	5	-
4994	960831.42	5161052.17	Аналитический метод	5	-
4995	960833.37	5161053.37	Аналитический метод	5	-
4996	960835.33	5161054.38	Аналитический метод	5	-

Сведения о местоположении границ объекта					
1. Система координат МСК-38, зона 5					
2. Сведения о характерных точках границ объекта					
Обозначение характерных точек границ	Координаты, м		Метод определения координат характерной точки	Средняя квадратическая погрешность положения характерной точки (M _t), м	Описание обозначения точки на местности (при наличии)
	X	Y			
4997	960837.16	5161055.27	Аналитический метод	5	-
4998	960839.14	5161056.07	Аналитический метод	5	-
4999	960841.17	5161056.73	Аналитический метод	5	-
5000	960843.26	5161057.24	Аналитический метод	5	-
5001	960845.39	5161057.60	Аналитический метод	5	-
5002	960847.56	5161057.81	Аналитический метод	5	-
5003	960849.68	5161057.86	Аналитический метод	5	-
5004	960851.83	5161057.84	Аналитический метод	5	-
5005	960854.04	5161057.66	Аналитический метод	5	-
5006	960856.25	5161057.32	Аналитический метод	5	-
5007	960858.45	5161056.82	Аналитический метод	5	-
5008	960860.62	5161056.15	Аналитический метод	5	-
5009	960862.76	5161055.32	Аналитический метод	5	-
5010	960864.91	5161054.30	Аналитический метод	5	-
5011	960866.83	5161053.08	Аналитический метод	5	-
5012	960868.60	5161051.77	Аналитический метод	5	-
5013	960870.22	5161050.40	Аналитический метод	5	-
5014	960874.78	5161046.46	Аналитический метод	5	-
5015	960878.35	5161043.05	Аналитический метод	5	-
5016	960882.06	5161039.52	Аналитический метод	5	-
5017	960885.34	5161036.44	Аналитический метод	5	-
5018	960898.53	5161035.94	Аналитический метод	5	-
5019	960898.58	5161039.34	Аналитический метод	5	-
5020	960909.08	5161039.20	Аналитический метод	5	-
5021	960909.03	5161035.59	Аналитический метод	5	-
5022	960914.45	5161035.40	Аналитический метод	5	-
5023	960928.30	5161035.00	Аналитический метод	5	-
5024	960958.49	5161034.65	Аналитический метод	5	-
5025	960992.79	5161028.42	Аналитический метод	5	-
5026	960997.26	5161025.45	Аналитический метод	5	-
5027	961003.76	5161024.97	Аналитический метод	5	-
5028	961472.38	5160990.39	Аналитический метод	5	-
5029	961472.40	5160990.39	Аналитический метод	5	-
5030	961597.14	5160981.19	Аналитический метод	5	-
5031	961597.30	5160982.61	Аналитический метод	5	-
5032	961607.73	5160981.43	Аналитический метод	5	-
5033	961607.62	5160980.42	Аналитический метод	5	-
5034	961696.20	5160973.88	Аналитический метод	5	-
5035	961696.30	5160976.02	Аналитический метод	5	-
5036	961706.79	5160975.54	Аналитический метод	5	-
5037	961706.67	5160973.11	Аналитический метод	5	-
5038	961796.20	5160966.50	Аналитический метод	5	-
5039	961796.73	5160973.61	Аналитический метод	5	-
5040	961807.20	5160972.83	Аналитический метод	5	-
5041	961806.67	5160965.73	Аналитический метод	5	-
5042	961859.93	5160961.80	Аналитический метод	5	-
5043	961864.37	5160962.78	Аналитический метод	5	-

Сведения о местоположении границ объекта

1. Система координат МСК-38, зона 5

2. Сведения о характерных точках границ объекта

Обозначение характерных точек границ	Координаты, м		Метод определения координат характерной точки	Средняя квадратическая погрешность положения характерной точки (Mt), м	Описание обозначения точки на местности (при наличии)
	X	Y			
5044	961884.27	5160962.70	Аналитический метод	5	-
5045	961904.34	5160962.32	Аналитический метод	5	-
5046	961937.14	5160961.10	Аналитический метод	5	-
5047	961969.62	5160958.47	Аналитический метод	5	-
5048	961985.19	5160956.51	Аналитический метод	5	-
5049	962034.72	5160951.19	Аналитический метод	5	-
5050	962043.56	5160951.24	Аналитический метод	5	-
5051	962053.74	5160947.50	Аналитический метод	5	-
5052	962098.83	5160944.18	Аналитический метод	5	-
5053	962101.98	5160948.91	Аналитический метод	5	-
5054	962110.37	5160943.32	Аналитический метод	5	-
5055	962125.90	5160942.18	Аналитический метод	5	-
5056	962129.01	5160944.38	Аналитический метод	5	-
5057	962136.78	5160950.45	Аналитический метод	5	-
5058	962140.84	5160953.93	Аналитический метод	5	-
5059	962142.62	5160955.30	Аналитический метод	5	-
5060	962144.54	5160956.54	Аналитический метод	5	-
5061	962150.22	5160959.40	Аналитический метод	5	-
5062	962152.25	5160960.13	Аналитический метод	5	-
5063	962154.35	5160960.71	Аналитический метод	5	-
5064	962156.49	5160961.14	Аналитический метод	5	-
5065	962158.67	5160961.41	Аналитический метод	5	-
5066	962160.96	5160961.54	Аналитический метод	5	-
5067	962163.25	5160961.38	Аналитический метод	5	-
5068	962165.45	5160961.08	Аналитический метод	5	-
5069	962167.64	5160960.61	Аналитический метод	5	-
5070	962169.79	5160959.99	Аналитический метод	5	-
5071	962171.91	5160959.21	Аналитический метод	5	-
5072	962173.97	5160958.28	Аналитический метод	5	-
5073	962176.02	5160957.17	Аналитический метод	5	-
5074	962177.85	5160955.89	Аналитический метод	5	-
5075	962179.53	5160954.53	Аналитический метод	5	-
5076	962198.00	5160936.86	Аналитический метод	5	-
5077	962650.51	5160903.48	Аналитический метод	5	-
5078	962653.49	5160905.65	Аналитический метод	5	-
5079	962655.18	5160907.43	Аналитический метод	5	-
5080	962655.59	5160909.36	Аналитический метод	5	-
5081	962659.07	5160921.03	Аналитический метод	5	-
5082	962665.39	5160940.60	Аналитический метод	5	-
5083	962679.33	5160937.46	Аналитический метод	5	-
5084	962679.03	5160929.05	Аналитический метод	5	-
5085	962677.74	5160916.89	Аналитический метод	5	-
5086	962676.08	5160904.82	Аналитический метод	5	-
5087	962675.77	5160903.33	Аналитический метод	5	-
5088	962677.08	5160901.62	Аналитический метод	5	-
5089	962734.57	5160897.27	Аналитический метод	5	-
5090	962737.80	5160897.37	Аналитический метод	5	-

Сведения о местоположении границ объекта					
1. Система координат МСК-38, зона 5					
2. Сведения о характерных точках границ объекта					
Обозначение характерных точек границ	Координаты, м		Метод определения координат характерной точки	Средняя квадратическая погрешность положения характерной точки (Mt), м	Описание обозначения точки на местности (при наличии)
	X	Y			
5091	962742.97	5160896.66	Аналитический метод	5	-
5092	962759.51	5160895.43	Аналитический метод	5	-
5093	962777.67	5160908.93	Аналитический метод	5	-
5094	962779.66	5160910.28	Аналитический метод	5	-
5095	962781.80	5160911.49	Аналитический метод	5	-
5096	962784.10	5160912.57	Аналитический метод	5	-
5097	962786.33	5160913.28	Аналитический метод	5	-
5098	962788.51	5160913.81	Аналитический метод	5	-
5099	962790.72	5160914.17	Аналитический метод	5	-
5100	962792.94	5160914.38	Аналитический метод	5	-
5101	962795.15	5160914.42	Аналитический метод	5	-
5102	962797.35	5160914.31	Аналитический метод	5	-
5103	962801.66	5160913.64	Аналитический метод	5	-
5104	962803.76	5160913.08	Аналитический метод	5	-
5105	962805.81	5160912.37	Аналитический метод	5	-
5106	962807.80	5160911.53	Аналитический метод	5	-
5107	962809.71	5160910.54	Аналитический метод	5	-
5108	962811.54	5160909.43	Аналитический метод	5	-
5109	962816.32	5160905.83	Аналитический метод	5	-
5110	962832.03	5160890.08	Аналитический метод	5	-
5111	962892.15	5160885.65	Аналитический метод	5	-
5112	962894.15	5160887.32	Аналитический метод	5	-
5113	962895.77	5160885.38	Аналитический метод	5	-
5114	962992.36	5160878.26	Аналитический метод	5	-
5115	962995.45	5160880.22	Аналитический метод	5	-
5116	962996.91	5160877.92	Аналитический метод	5	-
5117	963455.41	5160844.10	Аналитический метод	5	-
5118	963465.24	5160846.66	Аналитический метод	5	-
5119	963496.53	5160843.41	Аналитический метод	5	-
5120	963561.45	5160842.55	Аналитический метод	5	-
5121	963597.30	5160838.98	Аналитический метод	5	-
5122	963628.56	5160833.62	Аналитический метод	5	-
5123	963639.21	5160834.59	Аналитический метод	5	-
5124	963654.81	5160829.39	Аналитический метод	5	-
5125	963692.67	5160826.60	Аналитический метод	5	-
5126	963695.35	5160832.68	Аналитический метод	5	-
5127	963704.93	5160828.40	Аналитический метод	5	-
5128	963703.77	5160825.78	Аналитический метод	5	-
5129	963795.14	5160819.04	Аналитический метод	5	-
5130	963800.02	5160823.53	Аналитический метод	5	-
5131	963804.80	5160818.33	Аналитический метод	5	-
5132	963814.34	5160817.62	Аналитический метод	5	-
5133	963820.32	5160817.19	Аналитический метод	5	-
5134	963820.34	5160817.18	Аналитический метод	5	-
5135	963863.13	5160814.02	Аналитический метод	5	-
5136	963867.81	5160815.33	Аналитический метод	5	-
5137	963878.79	5160813.87	Аналитический метод	5	-

Сведения о местоположении границ объекта					
1. Система координат МСК-38, зона 5					
2. Сведения о характерных точках границ объекта					
Обозначение характерных точек границ	Координаты, м		Метод определения координат характерной точки	Средняя квадратическая погрешность положения характерной точки (Mt), м	Описание обозначения точки на местности (при наличии)
	X	Y			
5138	963892.31	5160811.87	Аналитический метод	5	-
5139	963985.79	5160804.97	Аналитический метод	5	-
5140	963995.00	5160806.54	Аналитический метод	5	-
5141	964014.57	5160805.61	Аналитический метод	5	-
5142	964034.24	5160804.92	Аналитический метод	5	-
5143	964064.26	5160804.36	Аналитический метод	5	-
5144	964075.01	5160803.39	Аналитический метод	5	-
5145	964154.59	5160794.53	Аналитический метод	5	-
5146	964166.06	5160791.68	Аналитический метод	5	-
5147	964238.54	5160786.33	Аналитический метод	5	-
5148	964246.74	5160791.31	Аналитический метод	5	-
5149	964254.70	5160797.19	Аналитический метод	5	-
5150	964261.09	5160801.66	Аналитический метод	5	-
5151	964263.25	5160802.88	Аналитический метод	5	-
5152	964267.51	5160804.75	Аналитический метод	5	-
5153	964269.66	5160805.47	Аналитический метод	5	-
5154	964271.85	5160806.03	Аналитический метод	5	-
5155	964274.09	5160806.43	Аналитический метод	5	-
5156	964276.34	5160806.67	Аналитический метод	5	-
5157	964278.61	5160806.75	Аналитический метод	5	-
5158	964280.87	5160806.66	Аналитический метод	5	-
5159	964283.12	5160806.42	Аналитический метод	5	-
5160	964285.36	5160806.02	Аналитический метод	5	-
5161	964287.56	5160805.46	Аналитический метод	5	-
5162	964289.71	5160804.75	Аналитический метод	5	-
5163	964291.81	5160803.88	Аналитический метод	5	-
5164	964293.85	5160802.87	Аналитический метод	5	-
5165	964295.79	5160801.71	Аналитический метод	5	-
5166	964299.28	5160799.16	Аналитический метод	5	-
5167	964305.12	5160793.68	Аналитический метод	5	-
5168	964318.94	5160781.77	Аналитический метод	5	-
5169	964320.47	5160780.64	Аналитический метод	5	-
5170	964326.32	5160780.84	Аналитический метод	5	-
5171	964332.15	5160781.36	Аналитический метод	5	-
5172	964337.94	5160782.19	Аналитический метод	5	-
5173	964343.68	5160783.34	Аналитический метод	5	-
5174	964349.35	5160784.80	Аналитический метод	5	-
5175	964354.93	5160786.57	Аналитический метод	5	-
5176	964360.40	5160788.63	Аналитический метод	5	-
5177	964365.76	5160791.00	Аналитический метод	5	-
5178	964370.98	5160793.65	Аналитический метод	5	-
5179	964376.04	5160796.58	Аналитический метод	5	-
5180	964380.94	5160799.78	Аналитический метод	5	-
5181	964385.66	5160803.24	Аналитический метод	5	-
5182	964390.18	5160806.96	Аналитический метод	5	-
5183	964394.49	5160810.91	Аналитический метод	5	-
5184	964406.17	5160823.24	Аналитический метод	5	-

Сведения о местоположении границ объекта					
1. Система координат МСК-38, зона 5					
2. Сведения о характерных точках границ объекта					
Обозначение характерных точек границ	Координаты, м		Метод определения координат характерной точки	Средняя квадратическая погрешность положения характерной точки (Mt), м	Описание обозначения точки на местности (при наличии)
	X	Y			
5185	964412.75	5160829.93	Аналитический метод	5	-
5186	964419.52	5160836.43	Аналитический метод	5	-
5187	964426.48	5160842.72	Аналитический метод	5	-
5188	964433.62	5160848.80	Аналитический метод	5	-
5189	964440.94	5160854.68	Аналитический метод	5	-
5190	964448.43	5160860.33	Аналитический метод	5	-
5191	964467.24	5160873.53	Аналитический метод	5	-
5192	964476.68	5160879.57	Аналитический метод	5	-
5193	964486.41	5160885.31	Аналитический метод	5	-
5194	964496.52	5160890.55	Аналитический метод	5	-
5195	964506.74	5160895.39	Аналитический метод	5	-
5196	964516.78	5160899.71	Аналитический метод	5	-
5197	964516.80	5160899.73	Аналитический метод	5	-
5198	964517.13	5160899.86	Аналитический метод	5	-
5199	964522.04	5160901.82	Аналитический метод	5	-
5200	964522.12	5160901.81	Аналитический метод	5	-
5201	964527.52	5160903.90	Аналитический метод	5	-
5202	964537.84	5160907.49	Аналитический метод	5	-
5203	964548.46	5160910.77	Аналитический метод	5	-
5204	964560.38	5160913.45	Аналитический метод	5	-
5205	964572.21	5160915.64	Аналитический метод	5	-
5206	964600.05	5160919.57	Аналитический метод	5	-
5207	964615.58	5160920.95	Аналитический метод	5	-
5208	964631.16	5160921.56	Аналитический метод	5	-
5209	964646.75	5160921.41	Аналитический метод	5	-
5210	964662.31	5160920.50	Аналитический метод	5	-
5211	964677.81	5160918.82	Аналитический метод	5	-
5212	964693.21	5160916.38	Аналитический метод	5	-
5213	964708.47	5160913.19	Аналитический метод	5	-
5214	964723.56	5160909.25	Аналитический метод	5	-
5215	964738.43	5160904.58	Аналитический метод	5	-
5216	964753.05	5160899.19	Аналитический метод	5	-
5217	964767.40	5160893.08	Аналитический метод	5	-
5218	964781.42	5160886.27	Аналитический метод	5	-
5219	964795.10	5160878.79	Аналитический метод	5	-
5220	964808.39	5160870.64	Аналитический метод	5	-
5221	964960.70	5160772.05	Аналитический метод	5	-
5222	964975.81	5160764.44	Аналитический метод	5	-
5223	964991.95	5160768.28	Аналитический метод	5	-
5224	964997.00	5160769.90	Аналитический метод	5	-
5225	964999.34	5160770.51	Аналитический метод	5	-
5226	965006.14	5160771.47	Аналитический метод	5	-
5227	965008.46	5160771.62	Аналитический метод	5	-
5228	965010.79	5160771.60	Аналитический метод	5	-
5229	965013.15	5160771.41	Аналитический метод	5	-
5230	965015.50	5160771.05	Аналитический метод	5	-
5231	965017.84	5160770.51	Аналитический метод	5	-

Сведения о местоположении границ объекта

1. Система координат МСК-38, зона 5

2. Сведения о характерных точках границ объекта

Обозначение характерных точек границ	Координаты, м		Метод определения координат характерной точки	Средняя квадратическая погрешность положения характерной точки (Mt), м	Описание обозначения точки на местности (при наличии)
	X	Y			
5232	965020.31	5160769.75	Аналитический метод	5	-
5233	965022.60	5160768.55	Аналитический метод	5	-
5234	965024.66	5160767.29	Аналитический метод	5	-
5235	965026.62	5160765.87	Аналитический метод	5	-
5236	965028.49	5160764.32	Аналитический метод	5	-
5237	965030.24	5160762.64	Аналитический метод	5	-
5238	965031.87	5160760.83	Аналитический метод	5	-
5239	965033.45	5160758.79	Аналитический метод	5	-
5240	965034.62	5160756.61	Аналитический метод	5	-
5241	965035.57	5160754.50	Аналитический метод	5	-
5242	965036.38	5160752.33	Аналитический метод	5	-
5243	965038.03	5160746.61	Аналитический метод	5	-
5244	965044.82	5160727.56	Аналитический метод	5	-
5245	965050.71	5160726.67	Аналитический метод	5	-
5246	965395.89	5160701.15	Аналитический метод	5	-
5247	965411.16	5160701.70	Аналитический метод	5	-
5248	965421.51	5160710.13	Аналитический метод	5	-
5249	965425.52	5160713.72	Аналитический метод	5	-
5250	965427.46	5160715.23	Аналитический метод	5	-
5251	965429.54	5160716.61	Аналитический метод	5	-
5252	965433.67	5160718.82	Аналитический метод	5	-
5253	965435.81	5160719.73	Аналитический метод	5	-
5254	965438.03	5160720.49	Аналитический метод	5	-
5255	965440.31	5160721.09	Аналитический метод	5	-
5256	965442.64	5160721.53	Аналитический метод	5	-
5257	965445.01	5160721.80	Аналитический метод	5	-
5258	965447.46	5160721.90	Аналитический метод	5	-
5259	965449.91	5160721.75	Аналитический метод	5	-
5260	965452.30	5160721.43	Аналитический метод	5	-
5261	965454.68	5160720.94	Аналитический метод	5	-
5262	965457.02	5160720.27	Аналитический метод	5	-
5263	965459.32	5160719.43	Аналитический метод	5	-
5264	965461.56	5160718.43	Аналитический метод	5	-
5265	965463.83	5160717.22	Аналитический метод	5	-
5266	965465.81	5160715.77	Аналитический метод	5	-
5267	965467.60	5160714.26	Аналитический метод	5	-
5268	965473.54	5160708.22	Аналитический метод	5	-
5269	965479.60	5160699.96	Аналитический метод	5	-
5270	965483.85	5160694.68	Аналитический метод	5	-
5271	965491.74	5160694.09	Аналитический метод	5	-
5272	965495.59	5160695.16	Аналитический метод	5	-
5273	965498.78	5160693.58	Аналитический метод	5	-
5274	966195.22	5160642.34	Аналитический метод	5	-
5275	966195.62	5160644.55	Аналитический метод	5	-
5276	966205.95	5160642.70	Аналитический метод	5	-
5277	966205.75	5160641.56	Аналитический метод	5	-
5278	966296.58	5160634.88	Аналитический метод	5	-

Сведения о местоположении границ объекта

1. Система координат МСК-38, зона 5

2. Сведения о характерных точках границ объекта

Обозначение характерных точек границ	Координаты, м		Метод определения координат характерной точки	Средняя квадратическая погрешность положения характерной точки (Mt), м	Описание обозначения точки на местности (при наличии)
	X	Y			
5279	966297.07	5160636.32	Аналитический метод	5	-
5280	966302.67	5160634.43	Аналитический метод	5	-
5281	966398.45	5160627.38	Аналитический метод	5	-
5282	966400.88	5160630.65	Аналитический метод	5	-
5283	966406.01	5160626.83	Аналитический метод	5	-
5284	966497.73	5160620.08	Аналитический метод	5	-
5285	966498.74	5160621.91	Аналитический метод	5	-
5286	966502.83	5160619.70	Аналитический метод	5	-
5287	966596.26	5160612.83	Аналитический метод	5	-
5288	966597.88	5160616.21	Аналитический метод	5	-
5289	966606.50	5160612.08	Аналитический метод	5	-
5290	966626.00	5160610.64	Аналитический метод	5	-
5291	966632.32	5160611.07	Аналитический метод	5	-
5292	966635.62	5160613.57	Аналитический метод	5	-
5293	966643.03	5160620.02	Аналитический метод	5	-
5294	966646.87	5160623.81	Аналитический метод	5	-
5295	966648.78	5160625.42	Аналитический метод	5	-
5296	966650.83	5160626.88	Аналитический метод	5	-
5297	966654.92	5160629.27	Аналитический метод	5	-
5298	966657.06	5160630.28	Аналитический метод	5	-
5299	966659.29	5160631.14	Аналитический метод	5	-
5300	966661.60	5160631.84	Аналитический метод	5	-
5301	966663.97	5160632.37	Аналитический метод	5	-
5302	966666.40	5160632.74	Аналитический метод	5	-
5303	966669.03	5160632.94	Аналитический метод	5	-
5304	966671.64	5160632.67	Аналитический метод	5	-
5305	966674.07	5160632.25	Аналитический метод	5	-
5306	966676.47	5160631.64	Аналитический метод	5	-
5307	966678.82	5160630.87	Аналитический метод	5	-
5308	966681.11	5160629.93	Аналитический метод	5	-
5309	966683.34	5160628.83	Аналитический метод	5	-
5310	966685.48	5160627.57	Аналитический метод	5	-
5311	966687.44	5160626.21	Аналитический метод	5	-
5312	966689.29	5160624.73	Аналитический метод	5	-
5313	966702.51	5160611.84	Аналитический метод	5	-
5314	966702.84	5160611.44	Аналитический метод	5	-
5315	966708.92	5160611.22	Аналитический метод	5	-
5316	966718.52	5160610.25	Аналитический метод	5	-
5317	966734.97	5160601.76	Аналитический метод	5	-
5318	966749.39	5160599.64	Аналитический метод	5	-
5319	966757.38	5160601.41	Аналитический метод	5	-
5320	966760.39	5160601.33	Аналитический метод	5	-
5321	966762.02	5160600.63	Аналитический метод	5	-
5322	966851.74	5160594.03	Аналитический метод	5	-
5323	966851.75	5160594.03	Аналитический метод	5	-
5324	966856.40	5160593.69	Аналитический метод	5	-
5325	966856.41	5160593.69	Аналитический метод	5	-

Сведения о местоположении границ объекта					
1. Система координат МСК-38, зона 5					
2. Сведения о характерных точках границ объекта					
Обозначение характерных точек границ	Координаты, м		Метод определения координат характерной точки	Средняя квадратическая погрешность положения характерной точки (Mt), м	Описание обозначения точки на местности (при наличии)
	X	Y			
5326	967045.60	5160579.78	Аналитический метод	5	-
5327	967050.26	5160579.44	Аналитический метод	5	-
5328	967050.27	5160579.43	Аналитический метод	5	-
5329	967071.81	5160577.84	Аналитический метод	5	-
5330	967079.16	5160577.56	Аналитический метод	5	-
5331	967086.51	5160577.77	Аналитический метод	5	-
5332	967093.82	5160578.49	Аналитический метод	5	-
5333	967101.08	5160579.70	Аналитический метод	5	-
5334	967108.23	5160581.41	Аналитический метод	5	-
5335	967115.24	5160583.60	Аналитический метод	5	-
5336	967122.09	5160586.27	Аналитический метод	5	-
5337	967128.75	5160589.40	Аналитический метод	5	-
5338	967135.17	5160592.97	Аналитический метод	5	-
5339	967141.33	5160596.98	Аналитический метод	5	-
5340	967147.21	5160601.40	Аналитический метод	5	-
5341	967152.77	5160606.21	Аналитический метод	5	-
5342	967157.99	5160611.39	Аналитический метод	5	-
5343	967162.27	5160616.29	Аналитический метод	5	-
5344	967162.28	5160616.30	Аналитический метод	5	-
5345	967163.13	5160617.27	Аналитический метод	5	-
5346	967164.76	5160619.41	Аналитический метод	5	-
5347	967164.76	5160619.44	Аналитический метод	5	-
5348	967167.30	5160622.76	Аналитический метод	5	-
5349	967298.19	5160806.88	Аналитический метод	5	-
5350	967302.31	5160813.12	Аналитический метод	5	-
5351	967305.98	5160819.62	Аналитический метод	5	-
5352	967309.19	5160826.36	Аналитический метод	5	-
5353	967311.92	5160833.31	Аналитический метод	5	-
5354	967314.16	5160840.43	Аналитический метод	5	-
5355	967315.91	5160847.69	Аналитический метод	5	-
5356	967317.15	5160855.06	Аналитический метод	5	-
5357	967317.87	5160862.49	Аналитический метод	5	-
5358	967318.07	5160869.95	Аналитический метод	5	-
5359	967317.76	5160877.41	Аналитический метод	5	-
5360	967316.93	5160884.83	Аналитический метод	5	-
5361	967315.58	5160892.18	Аналитический метод	5	-
5362	967313.73	5160899.41	Аналитический метод	5	-
5363	967311.38	5160906.50	Аналитический метод	5	-
5364	967308.54	5160913.41	Аналитический метод	5	-
5365	967300.25	5160931.78	Аналитический метод	5	-
5366	967300.24	5160931.79	Аналитический метод	5	-
5367	967298.34	5160936.01	Аналитический метод	5	-
5368	967298.33	5160936.02	Аналитический метод	5	-
5369	967237.68	5161070.28	Аналитический метод	5	-
5370	967229.77	5161087.23	Аналитический метод	5	-
5371	967225.22	5161094.65	Аналитический метод	5	-
5372	967222.25	5161109.34	Аналитический метод	5	-

Сведения о местоположении границ объекта					
1. Система координат МСК-38, зона 5					
2. Сведения о характерных точках границ объекта					
Обозначение характерных точек границ	Координаты, м		Метод определения координат характерной точки	Средняя квадратическая погрешность положения характерной точки (Mt), м	Описание обозначения точки на местности (при наличии)
	X	Y			
5373	967222.24	5161109.36	Аналитический метод	5	-
5374	967221.16	5161114.72	Аналитический метод	5	-
5375	967221.16	5161114.73	Аналитический метод	5	-
5376	967219.97	5161120.60	Аналитический метод	5	-
5377	967219.83	5161138.44	Аналитический метод	5	-
5378	967242.68	5161261.89	Аналитический метод	5	-
5379	967273.59	5161299.10	Аналитический метод	5	-
5380	967277.20	5161308.37	Аналитический метод	5	-
5381	967280.73	5161311.74	Аналитический метод	5	-
5382	967289.13	5161317.80	Аналитический метод	5	-
5383	967293.61	5161320.17	Аналитический метод	5	-
5384	967299.17	5161322.60	Аналитический метод	5	-
5385	967303.99	5161324.46	Аналитический метод	5	-
5386	967308.21	5161325.91	Аналитический метод	5	-
5387	967313.76	5161327.17	Аналитический метод	5	-
5388	967320.16	5161328.10	Аналитический метод	5	-
5389	967324.85	5161328.31	Аналитический метод	5	-
5390	967329.47	5161328.75	Аналитический метод	5	-
5391	967338.03	5161327.92	Аналитический метод	5	-
5392	967347.35	5161326.27	Аналитический метод	5	-
5393	967355.24	5161323.83	Аналитический метод	5	-
5394	967361.18	5161320.98	Аналитический метод	5	-
5395	967365.57	5161318.33	Аналитический метод	5	-
5396	967365.60	5161318.31	Аналитический метод	5	-
5397	967365.86	5161318.17	Аналитический метод	5	-
5398	967368.99	5161316.20	Аналитический метод	5	-
5399	967369.00	5161316.16	Аналитический метод	5	-
5400	967371.03	5161314.91	Аналитический метод	5	-
5401	967377.49	5161309.42	Аналитический метод	5	-
5402	967386.27	5161300.27	Аналитический метод	5	-
5403	967396.49	5161289.13	Аналитический метод	5	-
5404	967404.32	5161275.65	Аналитический метод	5	-
5405	967423.99	5161253.27	Аналитический метод	5	-
5406	967439.42	5161236.35	Аналитический метод	5	-
5407	967443.89	5161232.00	Аналитический метод	5	-
5408	967450.95	5161226.39	Аналитический метод	5	-
5409	967470.43	5161209.95	Аналитический метод	5	-
5410	967474.99	5161209.16	Аналитический метод	5	-
5411	967478.88	5161208.93	Аналитический метод	5	-
5412	967482.77	5161209.17	Аналитический метод	5	-
5413	967486.60	5161209.88	Аналитический метод	5	-
5414	967490.32	5161211.04	Аналитический метод	5	-
5415	967493.87	5161212.64	Аналитический метод	5	-
5416	967495.07	5161213.36	Аналитический метод	5	-
5417	967495.09	5161213.31	Аналитический метод	5	-
5418	967496.86	5161214.42	Аналитический метод	5	-
5419	967498.56	5161215.63	Аналитический метод	5	-

Сведения о местоположении границ объекта					
1. Система координат МСК-38, зона 5					
2. Сведения о характерных точках границ объекта					
Обозначение характерных точек границ	Координаты, м		Метод определения координат характерной точки	Средняя квадратическая погрешность положения характерной точки (Mt), м	Описание обозначения точки на местности (при наличии)
	X	Y			
5420	967500.18	5161216.96	Аналитический метод	5	-
5421	967501.71	5161218.38	Аналитический метод	5	-
5422	967503.14	5161219.90	Аналитический метод	5	-
5423	967504.47	5161221.51	Аналитический метод	5	-
5424	967505.70	5161223.20	Аналитический метод	5	-
5425	967506.81	5161224.96	Аналитический метод	5	-
5426	967507.81	5161226.80	Аналитический метод	5	-
5427	967508.69	5161228.69	Аналитический метод	5	-
5428	967509.45	5161230.64	Аналитический метод	5	-
5429	967510.08	5161232.63	Аналитический метод	5	-
5430	967510.58	5161234.66	Аналитический метод	5	-
5431	967510.70	5161235.33	Аналитический метод	5	-
5432	967510.68	5161235.34	Аналитический метод	5	-
5433	967511.02	5161237.26	Аналитический метод	5	-
5434	967511.29	5161241.15	Аналитический метод	5	-
5435	967511.09	5161245.04	Аналитический метод	5	-
5436	967510.02	5161250.70	Аналитический метод	5	-
5437	967508.66	5161255.37	Аналитический метод	5	-
5438	967481.19	5161328.38	Аналитический метод	5	-
5439	967477.61	5161338.22	Аналитический метод	5	-
5440	967475.88	5161343.82	Аналитический метод	5	-
5441	967474.62	5161348.81	Аналитический метод	5	-
5442	967473.71	5161353.58	Аналитический метод	5	-
5443	967473.04	5161359.64	Аналитический метод	5	-
5444	967472.91	5161365.74	Аналитический метод	5	-
5445	967473.33	5161371.83	Аналитический метод	5	-
5446	967474.30	5161377.85	Аналитический метод	5	-
5447	967474.99	5161380.83	Аналитический метод	5	-
5448	967476.76	5161386.66	Аналитический метод	5	-
5449	967479.06	5161392.32	Аналитический метод	5	-
5450	967485.80	5161404.64	Аналитический метод	5	-
5451	967491.94	5161420.68	Аналитический метод	5	-
5452	967495.29	5161423.88	Аналитический метод	5	-
5453	967503.52	5161429.97	Аналитический метод	5	-
5454	967511.32	5161434.55	Аналитический метод	5	-
5455	967519.57	5161438.09	Аналитический метод	5	-
5456	967529.18	5161440.76	Аналитический метод	5	-
5457	967539.56	5161442.42	Аналитический метод	5	-
5458	967547.17	5161441.53	Аналитический метод	5	-
5459	967555.33	5161440.31	Аналитический метод	5	-
5460	967558.76	5161439.30	Аналитический метод	5	-
5461	967566.53	5161437.52	Аналитический метод	5	-
5462	967577.60	5161433.58	Аналитический метод	5	-
5463	967613.55	5161418.28	Аналитический метод	5	-
5464	967642.04	5161409.09	Аналитический метод	5	-
5465	967649.54	5161407.16	Аналитический метод	5	-
5466	967656.27	5161407.42	Аналитический метод	5	-

Сведения о местоположении границ объекта					
1. Система координат МСК-38, зона 5					
2. Сведения о характерных точках границ объекта					
Обозначение характерных точек границ	Координаты, м		Метод определения координат характерной точки	Средняя квадратическая погрешность положения характерной точки (Mt), м	Описание обозначения точки на местности (при наличии)
	X	Y			
5467	967667.27	5161409.28	Аналитический метод	5	-
5468	967675.62	5161410.23	Аналитический метод	5	-
5469	967678.57	5161410.74	Аналитический метод	5	-
5470	967682.00	5161415.66	Аналитический метод	5	-
5471	967684.65	5161413.79	Аналитический метод	5	-
5472	967684.67	5161413.78	Аналитический метод	5	-
5473	967686.47	5161412.53	Аналитический метод	5	-
5474	967689.22	5161413.23	Аналитический метод	5	-
5475	967689.98	5161413.45	Аналитический метод	5	-
5476	967690.08	5161413.55	Аналитический метод	5	-
5477	967694.44	5161414.77	Аналитический метод	5	-
5478	967702.18	5161417.57	Аналитический метод	5	-
5479	967707.01	5161419.60	Аналитический метод	5	-
5480	967711.73	5161421.87	Аналитический метод	5	-
5481	967716.31	5161424.39	Аналитический метод	5	-
5482	967723.20	5161428.72	Аналитический метод	5	-
5483	967727.74	5161431.96	Аналитический метод	5	-
5484	967732.10	5161435.45	Аналитический метод	5	-
5485	967736.25	5161439.17	Аналитический метод	5	-
5486	967740.13	5161442.99	Аналитический метод	5	-
5487	967743.60	5161446.76	Аналитический метод	5	-
5488	967746.88	5161450.69	Аналитический метод	5	-
5489	967749.18	5161453.72	Аналитический метод	5	-
5490	967746.59	5161455.53	Аналитический метод	5	-
5491	967752.59	5161464.14	Аналитический метод	5	-
5492	967755.81	5161461.90	Аналитический метод	5	-
5493	967778.43	5161489.14	Аналитический метод	5	-
5494	967815.69	5161536.21	Аналитический метод	5	-
5495	967818.77	5161539.21	Аналитический метод	5	-
5496	967824.76	5161547.59	Аналитический метод	5	-
5497	967824.74	5161547.62	Аналитический метод	5	-
5498	967835.93	5161563.35	Аналитический метод	5	-
5499	967835.95	5161563.40	Аналитический метод	5	-
5500	967839.87	5161568.90	Аналитический метод	5	-
5501	967839.87	5161568.92	Аналитический метод	5	-
5502	968290.54	5162203.10	Аналитический метод	5	-
5503	968290.55	5162203.12	Аналитический метод	5	-
5504	968292.87	5162206.37	Аналитический метод	5	-
5505	968292.88	5162206.38	Аналитический метод	5	-
5506	968333.18	5162263.10	Аналитический метод	5	-
5507	968340.36	5162273.43	Аналитический метод	5	-
5508	968347.31	5162283.92	Аналитический метод	5	-
5509	968354.04	5162294.56	Аналитический метод	5	-
5510	968360.53	5162305.34	Аналитический метод	5	-
5511	968454.25	5162472.69	Аналитический метод	5	-
5512	968460.08	5162482.72	Аналитический метод	5	-
5513	968463.19	5162487.45	Аналитический метод	5	-

Сведения о местоположении границ объекта

1. Система координат МСК-38, зона 5

2. Сведения о характерных точках границ объекта

Обозначение характерных точек границ	Координаты, м		Метод определения координат характерной точки	Средняя квадратическая погрешность положения характерной точки (M _t), м	Описание обозначения точки на местности (при наличии)
	X	Y			
5514	968466.18	5162491.48	Аналитический метод	5	-
5515	968469.13	5162494.99	Аналитический метод	5	-
5516	968472.17	5162498.17	Аналитический метод	5	-
5517	968475.30	5162501.03	Аналитический метод	5	-
5518	968479.15	5162504.03	Аналитический метод	5	-
5519	968482.33	5162506.14	Аналитический метод	5	-
5520	968485.64	5162508.04	Аналитический метод	5	-
5521	968489.07	5162509.71	Аналитический метод	5	-
5522	968492.61	5162511.15	Аналитический метод	5	-
5523	968496.23	5162512.35	Аналитический метод	5	-
5524	968499.93	5162513.32	Аналитический метод	5	-
5525	968503.19	5162513.95	Аналитический метод	5	-
5526	968507.37	5162514.49	Аналитический метод	5	-
5527	968511.76	5162514.76	Аналитический метод	5	-
5528	968516.65	5162514.74	Аналитический метод	5	-
5529	968521.64	5162514.41	Аналитический метод	5	-
5530	968527.76	5162513.66	Аналитический метод	5	-
5531	968616.63	5162497.00	Аналитический метод	5	-
5532	968617.77	5162499.56	Аналитический метод	5	-
5533	968627.36	5162495.28	Аналитический метод	5	-
5534	968627.23	5162495.00	Аналитический метод	5	-
5535	968713.03	5162478.78	Аналитический метод	5	-
5536	968713.34	5162480.21	Аналитический метод	5	-
5537	968723.60	5162477.99	Аналитический метод	5	-
5538	968723.35	5162476.83	Аналитический метод	5	-
5539	968896.21	5162444.15	Аналитический метод	5	-
5540	968908.92	5162452.32	Аналитический метод	5	-
5541	968913.39	5162455.33	Аналитический метод	5	-
5542	968915.44	5162456.54	Аналитический метод	5	-
5543	968917.62	5162457.61	Аналитический метод	5	-
5544	968919.92	5162458.53	Аналитический метод	5	-
5545	968922.13	5162459.14	Аналитический метод	5	-
5546	968924.32	5162459.58	Аналитический метод	5	-
5547	968926.53	5162459.87	Аналитический метод	5	-
5548	968928.76	5162459.99	Аналитический метод	5	-
5549	968931.00	5162459.96	Аналитический метод	5	-
5550	968933.23	5162459.76	Аналитический метод	5	-
5551	968935.46	5162459.41	Аналитический метод	5	-
5552	968937.65	5162458.87	Аналитический метод	5	-
5553	968939.78	5162458.18	Аналитический метод	5	-
5554	968941.85	5162457.35	Аналитический метод	5	-
5555	968943.86	5162456.36	Аналитический метод	5	-
5556	968945.80	5162455.24	Аналитический метод	5	-
5557	968947.65	5162453.98	Аналитический метод	5	-
5558	968949.43	5162452.57	Аналитический метод	5	-
5559	968952.43	5162449.51	Аналитический метод	5	-
5560	968963.15	5162434.89	Аналитический метод	5	-

Сведения о местоположении границ объекта					
1. Система координат МСК-38, зона 5					
2. Сведения о характерных точках границ объекта					
Обозначение характерных точек границ	Координаты, м		Метод определения координат характерной точки	Средняя квадратическая погрешность положения характерной точки (M _t), м	Описание обозначения точки на местности (при наличии)
	X	Y			
5561	968965.76	5162431.00	Аналитический метод	5	-
5562	969156.91	5162394.87	Аналитический метод	5	-
5563	969162.07	5162398.67	Аналитический метод	5	-
5564	969171.05	5162403.58	Аналитический метод	5	-
5565	969177.93	5162407.12	Аналитический метод	5	-
5566	969180.18	5162408.01	Аналитический метод	5	-
5567	969182.48	5162408.73	Аналитический метод	5	-
5568	969184.64	5162409.23	Аналитический метод	5	-
5569	969186.81	5162409.58	Аналитический метод	5	-
5570	969189.01	5162409.76	Аналитический метод	5	-
5571	969191.20	5162409.80	Аналитический метод	5	-
5572	969193.39	5162409.67	Аналитический метод	5	-
5573	969195.56	5162409.39	Аналитический метод	5	-
5574	969199.76	5162408.40	Аналитический метод	5	-
5575	969201.82	5162407.70	Аналитический метод	5	-
5576	969203.82	5162406.85	Аналитический метод	5	-
5577	969205.74	5162405.86	Аналитический метод	5	-
5578	969207.59	5162404.74	Аналитический метод	5	-
5579	969209.36	5162403.48	Аналитический метод	5	-
5580	969211.03	5162402.11	Аналитический метод	5	-
5581	969213.90	5162399.19	Аналитический метод	5	-
5582	969218.62	5162392.87	Аналитический метод	5	-
5583	969225.07	5162385.29	Аналитический метод	5	-
5584	969228.11	5162381.41	Аналитический метод	5	-
5585	969268.57	5162373.76	Аналитический метод	5	-
5586	969276.92	5162377.21	Аналитический метод	5	-
5587	969279.17	5162371.76	Аналитический метод	5	-
5588	969370.91	5162354.42	Аналитический метод	5	-
5589	969374.56	5162355.93	Аналитический метод	5	-
5590	969375.54	5162353.54	Аналитический метод	5	-
5591	969467.12	5162336.23	Аналитический метод	5	-
5592	969466.93	5162338.77	Аналитический метод	5	-
5593	969477.39	5162339.58	Аналитический метод	5	-
5594	969477.81	5162334.21	Аналитический метод	5	-
5595	970008.40	5162233.91	Аналитический метод	5	-
5596	970012.24	5162235.57	Аналитический метод	5	-
5597	970015.93	5162237.56	Аналитический метод	5	-
5598	970019.42	5162239.87	Аналитический метод	5	-
5599	970022.69	5162242.48	Аналитический метод	5	-
5600	970025.72	5162245.37	Аналитический метод	5	-
5601	970035.08	5162237.32	Аналитический метод	5	-
5602	970034.19	5162234.63	Аналитический метод	5	-
5603	970033.96	5162232.37	Аналитический метод	5	-
5604	970034.06	5162230.67	Аналитический метод	5	-
5605	970034.41	5162229.00	Аналитический метод	5	-
5606	971293.95	5161990.91	Аналитический метод	5	-
5607	971295.05	5161992.84	Аналитический метод	5	-

Сведения о местоположении границ объекта					
1. Система координат МСК-38, зона 5					
2. Сведения о характерных точках границ объекта					
Обозначение характерных точек границ	Координаты, м		Метод определения координат характерной точки	Средняя квадратическая погрешность положения характерной точки (Mt), м	Описание обозначения точки на местности (при наличии)
	X	Y			
5608	971295.67	5161994.56	Аналитический метод	5	-
5609	971296.04	5161996.61	Аналитический метод	5	-
5610	971296.02	5161998.94	Аналитический метод	5	-
5611	971307.76	5162003.05	Аналитический метод	5	-
5612	971309.99	5161998.31	Аналитический метод	5	-
5613	971312.80	5161993.76	Аналитический метод	5	-
5614	971315.96	5161989.73	Аналитический метод	5	-
5615	971319.52	5161986.08	Аналитический метод	5	-
5616	971923.93	5161871.83	Аналитический метод	5	-
5617	971941.33	5161872.78	Аналитический метод	5	-
5618	971953.51	5161871.74	Аналитический метод	5	-
5619	971963.88	5161878.31	Аналитический метод	5	-
5620	971968.28	5161881.40	Аналитический метод	5	-
5621	971970.66	5161882.83	Аналитический метод	5	-
5622	971973.15	5161884.08	Аналитический метод	5	-
5623	971975.75	5161885.14	Аналитический метод	5	-
5624	971978.23	5161885.92	Аналитический метод	5	-
5625	971980.74	5161886.51	Аналитический метод	5	-
5626	971983.30	5161886.93	Аналитический метод	5	-
5627	971985.88	5161887.16	Аналитический метод	5	-
5628	971988.49	5161887.21	Аналитический метод	5	-
5629	971991.10	5161887.07	Аналитический метод	5	-
5630	971994.11	5161886.69	Аналитический метод	5	-
5631	971996.86	5161885.28	Аналитический метод	5	-
5632	971999.12	5161883.91	Аналитический метод	5	-
5633	972001.23	5161882.39	Аналитический метод	5	-
5634	972003.19	5161880.74	Аналитический метод	5	-
5635	972004.99	5161878.98	Аналитический метод	5	-
5636	972010.67	5161872.28	Аналитический метод	5	-
5637	972011.96	5161870.49	Аналитический метод	5	-
5638	972015.09	5161865.46	Аналитический метод	5	-
5639	972024.74	5161852.78	Аналитический метод	5	-
5640	972294.92	5161801.71	Аналитический метод	5	-
5641	972299.87	5161800.89	Аналитический метод	5	-
5642	972304.85	5161800.31	Аналитический метод	5	-
5643	972309.85	5161799.96	Аналитический метод	5	-
5644	972314.86	5161799.84	Аналитический метод	5	-
5645	972319.87	5161799.96	Аналитический метод	5	-
5646	972324.87	5161800.31	Аналитический метод	5	-
5647	972329.85	5161800.89	Аналитический метод	5	-
5648	972334.80	5161801.70	Аналитический метод	5	-
5649	972339.70	5161802.74	Аналитический метод	5	-
5650	972344.55	5161804.01	Аналитический метод	5	-
5651	972349.33	5161805.51	Аналитический метод	5	-
5652	972354.04	5161807.23	Аналитический метод	5	-
5653	972358.67	5161809.16	Аналитический метод	5	-
5654	972363.19	5161811.31	Аналитический метод	5	-

Сведения о местоположении границ объекта

1. Система координат МСК-38, зона 5

2. Сведения о характерных точках границ объекта

Обозначение характерных точек границ	Координаты, м		Метод определения координат характерной точки	Средняя квадратическая погрешность положения характерной точки (M _t), м	Описание обозначения точки на местности (при наличии)
	X	Y			
5655	972518.21	5161898.46	Аналитический метод	5	-
5656	972518.57	5161900.94	Аналитический метод	5	-
5657	972521.79	5161900.48	Аналитический метод	5	-
5658	972607.49	5161948.73	Аналитический метод	5	-
5659	972608.55	5161951.21	Аналитический метод	5	-
5660	972610.44	5161950.40	Аналитический метод	5	-
5661	972696.46	5161998.83	Аналитический метод	5	-
5662	972696.86	5161999.62	Аналитический метод	5	-
5663	972697.39	5161999.36	Аналитический метод	5	-
5664	972803.65	5162059.19	Аналитический метод	5	-
5665	972819.75	5162067.94	Аналитический метод	5	-
5666	972836.10	5162076.21	Аналитический метод	5	-
5667	972852.69	5162083.99	Аналитический метод	5	-
5668	972869.50	5162091.28	Аналитический метод	5	-
5669	972881.30	5162096.03	Аналитический метод	5	-
5670	972903.96	5162104.22	Аналитический метод	5	-
5671	972904.83	5162104.64	Аналитический метод	5	-
5672	972921.13	5162110.10	Аналитический метод	5	-
5673	972938.68	5162115.35	Аналитический метод	5	-
5674	972956.39	5162120.07	Аналитический метод	5	-
5675	972974.22	5162124.26	Аналитический метод	5	-
5676	972992.18	5162127.92	Аналитический метод	5	-
5677	973010.23	5162131.05	Аналитический метод	5	-
5678	973028.37	5162133.64	Аналитический метод	5	-
5679	973046.57	5162135.69	Аналитический метод	5	-
5680	973064.83	5162137.20	Аналитический метод	5	-
5681	973065.06	5162140.15	Аналитический метод	5	-
5682	973075.53	5162139.34	Аналитический метод	5	-
5683	973075.42	5162137.87	Аналитический метод	5	-
5684	973162.83	5162143.35	Аналитический метод	5	-
5685	973162.67	5162144.74	Аналитический метод	5	-
5686	973173.10	5162145.97	Аналитический метод	5	-
5687	973173.33	5162144.01	Аналитический метод	5	-
5688	973263.00	5162149.63	Аналитический метод	5	-
5689	973262.76	5162152.58	Аналитический метод	5	-
5690	973273.22	5162153.44	Аналитический метод	5	-
5691	973273.48	5162150.28	Аналитический метод	5	-
5692	973363.95	5162155.95	Аналитический метод	5	-
5693	973364.16	5162159.56	Аналитический метод	5	-
5694	973374.64	5162158.93	Аналитический метод	5	-
5695	973374.51	5162156.61	Аналитический метод	5	-
5696	973427.50	5162159.91	Аналитический метод	5	-
5697	973427.50	5162159.94	Аналитический метод	5	-
5698	973454.09	5162161.59	Аналитический метод	5	-
5699	973454.09	5162161.60	Аналитический метод	5	-
5700	973463.24	5162162.17	Аналитический метод	5	-
5701	973463.23	5162165.61	Аналитический метод	5	-

Сведения о местоположении границ объекта

1. Система координат МСК-38, зона 5

2. Сведения о характерных точках границ объекта

Обозначение характерных точек границ	Координаты, м		Метод определения координат характерной точки	Средняя квадратическая погрешность положения характерной точки (Mt), м	Описание обозначения точки на местности (при наличии)
	X	Y			
5702	973473.73	5162165.63	Аналитический метод	5	-
5703	973473.73	5162162.83	Аналитический метод	5	-
5704	973511.20	5162165.18	Аналитический метод	5	-
5705	973519.41	5162169.51	Аналитический метод	5	-
5706	973576.52	5162174.60	Аналитический метод	5	-
5707	973649.76	5162183.39	Аналитический метод	5	-
5708	973708.21	5162192.30	Аналитический метод	5	-
5709	973718.68	5162186.82	Аналитический метод	5	-
5710	973723.06	5162184.19	Аналитический метод	5	-
5711	973726.63	5162181.88	Аналитический метод	5	-
5712	973736.86	5162176.02	Аналитический метод	5	-
5713	973740.13	5162174.67	Аналитический метод	5	-
5714	973749.02	5162170.30	Аналитический метод	5	-
5715	973753.40	5162167.88	Аналитический метод	5	-
5716	973757.59	5162165.15	Аналитический метод	5	-
5717	973761.56	5162162.11	Аналитический метод	5	-
5718	973765.30	5162158.79	Аналитический метод	5	-
5719	973768.22	5162155.82	Аналитический метод	5	-
5720	973771.40	5162152.14	Аналитический метод	5	-
5721	973774.55	5162148.03	Аналитический метод	5	-
5722	973777.99	5162142.97	Аналитический метод	5	-
5723	973784.43	5162132.36	Аналитический метод	5	-
5724	973786.93	5162128.10	Аналитический метод	5	-
5725	973786.92	5162128.08	Аналитический метод	5	-
5726	973827.38	5162059.46	Аналитический метод	5	-
5727	973830.55	5162054.17	Аналитический метод	5	-
5728	973833.40	5162049.73	Аналитический метод	5	-
5729	973844.51	5162045.85	Аналитический метод	5	-
5730	973848.37	5162043.15	Аналитический метод	5	-
5731	973852.42	5162041.56	Аналитический метод	5	-
5732	973856.22	5162041.22	Аналитический метод	5	-
5733	973859.69	5162041.83	Аналитический метод	5	-
5734	973863.67	5162043.94	Аналитический метод	5	-
5735	973866.64	5162046.38	Аналитический метод	5	-
5736	973878.84	5162065.42	Аналитический метод	5	-
5737	973879.53	5162079.82	Аналитический метод	5	-
5738	973879.98	5162087.39	Аналитический метод	5	-
5739	973880.58	5162093.20	Аналитический метод	5	-
5740	973881.40	5162098.39	Аналитический метод	5	-
5741	973882.44	5162103.14	Аналитический метод	5	-
5742	973883.67	5162107.36	Аналитический метод	5	-
5743	973885.10	5162111.30	Аналитический метод	5	-
5744	973887.97	5162117.39	Аналитический метод	5	-
5745	973888.96	5162119.05	Аналитический метод	5	-
5746	973888.94	5162119.07	Аналитический метод	5	-
5747	973889.30	5162119.70	Аналитический метод	5	-
5748	973891.28	5162122.75	Аналитический метод	5	-

Сведения о местоположении границ объекта					
1. Система координат МСК-38, зона 5					
2. Сведения о характерных точках границ объекта					
Обозначение характерных точек границ	Координаты, м		Метод определения координат характерной точки	Средняя квадратическая погрешность положения характерной точки (Mt), м	Описание обозначения точки на местности (при наличии)
	X	Y			
5749	973891.37	5162122.86	Аналитический метод	5	-
5750	973891.37	5162122.88	Аналитический метод	5	-
5751	973893.00	5162125.09	Аналитический метод	5	-
5752	973895.97	5162128.62	Аналитический метод	5	-
5753	973899.21	5162131.89	Аналитический метод	5	-
5754	973902.70	5162134.90	Аналитический метод	5	-
5755	973906.42	5162137.61	Аналитический метод	5	-
5756	973910.34	5162140.03	Аналитический метод	5	-
5757	973914.45	5162142.11	Аналитический метод	5	-
5758	973918.71	5162143.87	Аналитический метод	5	-
5759	973923.09	5162145.28	Аналитический метод	5	-
5760	973927.58	5162146.33	Аналитический метод	5	-
5761	973932.13	5162147.02	Аналитический метод	5	-
5762	973936.73	5162147.34	Аналитический метод	5	-
5763	973941.33	5162147.29	Аналитический метод	5	-
5764	973942.74	5162147.20	Аналитический метод	5	-
5765	973946.93	5162146.74	Аналитический метод	5	-
5766	973951.26	5162145.97	Аналитический метод	5	-
5767	973956.01	5162144.79	Аналитический метод	5	-
5768	973960.78	5162143.30	Аналитический метод	5	-
5769	973964.06	5162142.12	Аналитический метод	5	-
5770	973967.97	5162140.55	Аналитический метод	5	-
5771	974035.42	5162110.13	Аналитический метод	5	-
5772	974046.49	5162105.12	Аналитический метод	5	-
5773	974046.29	5162105.10	Аналитический метод	5	-
5774	974109.99	5162076.37	Аналитический метод	5	-
5775	974110.68	5162078.65	Аналитический метод	5	-
5776	974120.73	5162075.64	Аналитический метод	5	-
5777	974119.64	5162072.01	Аналитический метод	5	-
5778	974210.33	5162030.97	Аналитический метод	5	-
5779	974220.24	5162026.71	Аналитический метод	5	-
5780	974230.31	5162022.83	Аналитический метод	5	-
5781	974240.52	5162019.34	Аналитический метод	5	-
5782	974250.85	5162016.24	Аналитический метод	5	-
5783	974261.30	5162013.54	Аналитический метод	5	-
5784	974271.84	5162011.24	Аналитический метод	5	-
5785	974282.46	5162009.35	Аналитический метод	5	-
5786	974293.15	5162007.86	Аналитический метод	5	-
5787	974303.89	5162006.78	Аналитический метод	5	-
5788	974314.66	5162006.11	Аналитический метод	5	-
5789	974325.44	5162005.85	Аналитический метод	5	-
5790	974336.23	5162006.01	Аналитический метод	5	-
5791	974347.01	5162006.58	Аналитический метод	5	-
5792	974357.75	5162007.56	Аналитический метод	5	-
5793	974368.45	5162008.94	Аналитический метод	5	-
5794	974404.58	5162014.33	Аналитический метод	5	-
5795	974407.28	5162015.34	Аналитический метод	5	-

Сведения о местоположении границ объекта					
1. Система координат МСК-38, зона 5					
2. Сведения о характерных точках границ объекта					
Обозначение характерных точек границ	Координаты, м		Метод определения координат характерной точки	Средняя квадратическая погрешность положения характерной точки (Mt), м	Описание обозначения точки на местности (при наличии)
	X	Y			
5796	974447.22	5162021.03	Аналитический метод	5	-
5797	974448.65	5162020.91	Аналитический метод	5	-
5798	974512.78	5162030.48	Аналитический метод	5	-
5799	974525.09	5162048.55	Аналитический метод	5	-
5800	974526.72	5162050.62	Аналитический метод	5	-
5801	974528.52	5162052.56	Аналитический метод	5	-
5802	974530.65	5162054.54	Аналитический метод	5	-
5803	974533.02	5162055.84	Аналитический метод	5	-
5804	974535.22	5162056.86	Аналитический метод	5	-
5805	974537.48	5162057.71	Аналитический метод	5	-
5806	974539.78	5162058.39	Аналитический метод	5	-
5807	974542.11	5162058.90	Аналитический метод	5	-
5808	974544.46	5162059.24	Аналитический метод	5	-
5809	974549.08	5162059.45	Аналитический метод	5	-
5810	974551.40	5162059.33	Аналитический метод	5	-
5811	974553.70	5162059.05	Аналитический метод	5	-
5812	974555.95	5162058.60	Аналитический метод	5	-
5813	974558.16	5162057.99	Аналитический метод	5	-
5814	974560.31	5162057.24	Аналитический метод	5	-
5815	974566.05	5162054.65	Аналитический метод	5	-
5816	974581.46	5162045.19	Аналитический метод	5	-
5817	974583.64	5162043.74	Аналитический метод	5	-
5818	974590.87	5162047.41	Аналитический метод	5	-
5819	974593.36	5162042.50	Аналитический метод	5	-
5820	974652.95	5162051.39	Аналитический метод	5	-
5821	974652.97	5162051.40	Аналитический метод	5	-
5822	974669.89	5162053.91	Аналитический метод	5	-
5823	974669.90	5162053.92	Аналитический метод	5	-
5824	974683.63	5162055.97	Аналитический метод	5	-
5825	974683.37	5162057.39	Аналитический метод	5	-
5826	974693.68	5162059.33	Аналитический метод	5	-
5827	974694.02	5162057.52	Аналитический метод	5	-
5828	975159.91	5162127.04	Аналитический метод	5	-
5829	975161.86	5162128.00	Аналитический метод	5	-
5830	975181.78	5162133.64	Аналитический метод	5	-
5831	975189.43	5162136.33	Аналитический метод	5	-
5832	975196.48	5162147.23	Аналитический метод	5	-
5833	975198.81	5162152.26	Аналитический метод	5	-
5834	975200.55	5162154.88	Аналитический метод	5	-
5835	975202.44	5162157.29	Аналитический метод	5	-
5836	975206.37	5162161.53	Аналитический метод	5	-
5837	975208.54	5162163.54	Аналитический метод	5	-
5838	975210.89	5162165.41	Аналитический метод	5	-
5839	975213.41	5162167.12	Аналитический метод	5	-
5840	975216.08	5162168.66	Аналитический метод	5	-
5841	975218.89	5162170.02	Аналитический метод	5	-
5842	975222.34	5162171.37	Аналитический метод	5	-

Сведения о местоположении границ объекта					
1. Система координат МСК-38, зона 5					
2. Сведения о характерных точках границ объекта					
Обозначение характерных точек границ	Координаты, м		Метод определения координат характерной точки	Средняя квадратическая погрешность положения характерной точки (Mt), м	Описание обозначения точки на местности (при наличии)
	X	Y			
5843	975226.02	5162171.17	Аналитический метод	5	-
5844	975229.10	5162170.78	Аналитический метод	5	-
5845	975232.12	5162170.17	Аналитический метод	5	-
5846	975235.05	5162169.34	Аналитический метод	5	-
5847	975237.89	5162168.32	Аналитический метод	5	-
5848	975240.62	5162167.10	Аналитический метод	5	-
5849	975243.22	5162165.70	Аналитический метод	5	-
5850	975245.58	5162164.20	Аналитический метод	5	-
5851	975247.79	5162162.55	Аналитический метод	5	-
5852	975249.97	5162160.68	Аналитический метод	5	-
5853	975253.98	5162155.85	Аналитический метод	5	-
5854	975261.19	5162149.08	Аналитический метод	5	-
5855	975263.61	5162147.06	Аналитический метод	5	-
5856	975283.42	5162147.11	Аналитический метод	5	-
5857	975286.24	5162145.90	Аналитический метод	5	-
5858	975872.84	5162233.43	Аналитический метод	5	-
5859	975872.85	5162233.58	Аналитический метод	5	-
5860	975982.71	5162249.83	Аналитический метод	5	-
5861	975996.69	5162253.22	Аналитический метод	5	-
5862	976013.25	5162258.23	Аналитический метод	5	-
5863	976020.29	5162255.44	Аналитический метод	5	-
5864	976069.77	5162262.82	Аналитический метод	5	-
5865	976075.23	5162272.46	Аналитический метод	5	-
5866	976084.37	5162267.28	Аналитический метод	5	-
5867	976082.95	5162264.79	Аналитический метод	5	-
5868	976613.03	5162343.89	Аналитический метод	5	-
5869	976613.06	5162343.89	Аналитический метод	5	-
5870	976619.04	5162344.80	Аналитический метод	5	-
5871	976619.05	5162344.80	Аналитический метод	5	-
5872	976760.98	5162365.97	Аналитический метод	5	-
5873	976760.81	5162367.47	Аналитический метод	5	-
5874	976771.24	5162368.64	Аналитический метод	5	-
5875	976771.37	5162367.52	Аналитический метод	5	-
5876	976859.85	5162380.72	Аналитический метод	5	-
5877	976859.32	5162386.96	Аналитический метод	5	-
5878	976869.78	5162387.84	Аналитический метод	5	-
5879	976870.25	5162382.28	Аналитический метод	5	-
5880	976954.56	5162394.86	Аналитический метод	5	-
5881	976956.46	5162395.15	Аналитический метод	5	-
5882	976955.52	5162398.03	Аналитический метод	5	-
5883	976965.49	5162401.30	Аналитический метод	5	-
5884	976966.81	5162397.28	Аналитический метод	5	-
5885	976973.54	5162399.13	Аналитический метод	5	-
5886	976980.15	5162401.33	Аналитический метод	5	-
5887	976986.64	5162403.88	Аналитический метод	5	-
5888	976992.99	5162406.77	Аналитический метод	5	-
5889	976999.18	5162409.98	Аналитический метод	5	-

Сведения о местоположении границ объекта					
1. Система координат МСК-38, зона 5					
2. Сведения о характерных точках границ объекта					
Обозначение характерных точек границ	Координаты, м		Метод определения координат характерной точки	Средняя квадратическая погрешность положения характерной точки (Mt), м	Описание обозначения точки на местности (при наличии)
	X	Y			
5890	977005.19	5162413.52	Аналитический метод	5	-
5891	977011.00	5162417.37	Аналитический метод	5	-
5892	977016.61	5162421.52	Аналитический метод	5	-
5893	977021.99	5162425.96	Аналитический метод	5	-
5894	977027.12	5162430.67	Аналитический метод	5	-
5895	977032.01	5162435.65	Аналитический метод	5	-
5896	977036.62	5162440.88	Аналитический метод	5	-
5897	977040.95	5162446.34	Аналитический метод	5	-
5898	977044.99	5162452.03	Аналитический метод	5	-
5899	977144.27	5162617.77	Аналитический метод	5	-
5900	977148.56	5162624.78	Аналитический метод	5	-
5901	977151.91	5162629.78	Аналитический метод	5	-
5902	977155.10	5162634.07	Аналитический метод	5	-
5903	977158.18	5162637.73	Аналитический метод	5	-
5904	977161.52	5162641.21	Аналитический метод	5	-
5905	977164.95	5162644.33	Аналитический метод	5	-
5906	977168.58	5162647.20	Аналитический метод	5	-
5907	977172.10	5162654.34	Аналитический метод	5	-
5908	977196.86	5162664.46	Аналитический метод	5	-
5909	977196.91	5162664.47	Аналитический метод	5	-
5910	977203.66	5162667.21	Аналитический метод	5	-
5911	977203.68	5162667.22	Аналитический метод	5	-
5912	977218.17	5162673.14	Аналитический метод	5	-
5913	977236.34	5162676.51	Аналитический метод	5	-
5914	977307.39	5162690.61	Аналитический метод	5	-
5915	977332.76	5162689.15	Аналитический метод	5	-
5916	977351.90	5162676.74	Аналитический метод	5	-
5917	977376.87	5162662.03	Аналитический метод	5	-
5918	977379.70	5162660.67	Аналитический метод	5	-
5919	977389.01	5162650.93	Аналитический метод	5	-
5920	977396.03	5162638.76	Аналитический метод	5	-
5921	977398.95	5162629.07	Аналитический метод	5	-
5922	977398.95	5162629.06	Аналитический метод	5	-
5923	977400.25	5162624.75	Аналитический метод	5	-
5924	977400.25	5162624.73	Аналитический метод	5	-
5925	977401.54	5162620.46	Аналитический метод	5	-
5926	977403.90	5162600.32	Аналитический метод	5	-
5927	977404.52	5162594.39	Аналитический метод	5	-
5928	977401.92	5162578.00	Аналитический метод	5	-
5929	977399.98	5162570.32	Аналитический метод	5	-
5930	977400.80	5162565.92	Аналитический метод	5	-
5931	977402.60	5162559.21	Аналитический метод	5	-
5932	977404.06	5162555.22	Аналитический метод	5	-
5933	977405.79	5162551.33	Аналитический метод	5	-
5934	977407.78	5162547.57	Аналитический метод	5	-
5935	977410.03	5162543.96	Аналитический метод	5	-
5936	977412.51	5162540.50	Аналитический метод	5	-

Сведения о местоположении границ объекта

1. Система координат МСК-38, зона 5

2. Сведения о характерных точках границ объекта

Обозначение характерных точек границ	Координаты, м		Метод определения координат характерной точки	Средняя квадратическая погрешность положения характерной точки (M _t), м	Описание обозначения точки на местности (при наличии)
	X	Y			
5937	977415.22	5162537.23	Аналитический метод	5	-
5938	977418.15	5162534.14	Аналитический метод	5	-
5939	977421.28	5162531.26	Аналитический метод	5	-
5940	977424.60	5162528.61	Аналитический метод	5	-
5941	977428.10	5162526.18	Аналитический метод	5	-
5942	977431.75	5162524.00	Аналитический метод	5	-
5943	977435.54	5162522.07	Аналитический метод	5	-
5944	977439.45	5162520.40	Аналитический метод	5	-
5945	977443.47	5162519.00	Аналитический метод	5	-
5946	977444.75	5162518.62	Аналитический метод	5	-
5947	977449.87	5162517.32	Аналитический метод	5	-
5948	977456.36	5162516.02	Аналитический метод	5	-
5949	977458.34	5162517.69	Аналитический метод	5	-
5950	977469.59	5162513.65	Аналитический метод	5	-
5951	977490.65	5162511.49	Аналитический метод	5	-
5952	977495.89	5162508.99	Аналитический метод	5	-
5953	977510.34	5162506.43	Аналитический метод	5	-
5954	977515.75	5162505.49	Аналитический метод	5	-
5955	977521.96	5162504.56	Аналитический метод	5	-
5956	977526.91	5162504.07	Аналитический метод	5	-
5957	977531.85	5162503.93	Аналитический метод	5	-
5958	977535.72	5162504.10	Аналитический метод	5	-
5959	977539.56	5162504.50	Аналитический метод	5	-
5960	977543.38	5162505.14	Аналитический метод	5	-
5961	977547.15	5162506.02	Аналитический метод	5	-
5962	977545.74	5162506.96	Аналитический метод	5	-
5963	977551.59	5162515.68	Аналитический метод	5	-
5964	977559.19	5162510.59	Аналитический метод	5	-
5965	977563.09	5162512.73	Аналитический метод	5	-
5966	977566.84	5162515.14	Аналитический метод	5	-
5967	977570.40	5162517.81	Аналитический метод	5	-
5968	977570.95	5162520.58	Аналитический метод	5	-
5969	977578.57	5162525.75	Аналитический метод	5	-
5970	977579.42	5162526.76	Аналитический метод	5	-
5971	977581.81	5162529.88	Аналитический метод	5	-
5972	977584.01	5162533.14	Аналитический метод	5	-
5973	977586.00	5162536.53	Аналитический метод	5	-
5974	977587.77	5162540.04	Аналитический метод	5	-
5975	977589.33	5162543.69	Аналитический метод	5	-
5976	977591.19	5162548.94	Аналитический метод	5	-
5977	977601.37	5162585.42	Аналитический метод	5	-
5978	977601.39	5162585.46	Аналитический метод	5	-
5979	977602.45	5162589.31	Аналитический метод	5	-
5980	977602.46	5162589.34	Аналитический метод	5	-
5981	977611.75	5162623.11	Аналитический метод	5	-
5982	977612.36	5162625.34	Аналитический метод	5	-
5983	977614.49	5162632.62	Аналитический метод	5	-

Сведения о местоположении границ объекта					
1. Система координат МСК-38, зона 5					
2. Сведения о характерных точках границ объекта					
Обозначение характерных точек границ	Координаты, м		Метод определения координат характерной точки	Средняя квадратическая погрешность положения характерной точки (Mt), м	Описание обозначения точки на местности (при наличии)
	X	Y			
5984	977616.37	5162638.16	Аналитический метод	5	-
5985	977618.32	5162643.04	Аналитический метод	5	-
5986	977620.40	5162647.43	Аналитический метод	5	-
5987	977622.53	5162651.27	Аналитический метод	5	-
5988	977624.81	5162654.80	Аналитический метод	5	-
5989	977628.95	5162660.08	Аналитический метод	5	-
5990	977632.13	5162663.40	Аналитический метод	5	-
5991	977635.57	5162666.46	Аналитический метод	5	-
5992	977639.24	5162669.23	Аналитический метод	5	-
5993	977643.11	5162671.70	Аналитический метод	5	-
5994	977647.18	5162673.85	Аналитический метод	5	-
5995	977651.40	5162675.68	Аналитический метод	5	-
5996	977655.75	5162677.15	Аналитический метод	5	-
5997	977660.21	5162678.28	Аналитический метод	5	-
5998	977664.74	5162679.05	Аналитический метод	5	-
5999	977669.32	5162679.45	Аналитический метод	5	-
6000	977673.92	5162679.48	Аналитический метод	5	-
6001	977678.50	5162679.15	Аналитический метод	5	-
6002	977683.05	5162678.45	Аналитический метод	5	-
6003	977687.52	5162677.39	Аналитический метод	5	-
6004	977688.00	5162680.34	Аналитический метод	5	-
6005	977698.36	5162678.66	Аналитический метод	5	-
6006	977697.53	5162673.55	Аналитический метод	5	-
6007	977701.14	5162671.61	Аналитический метод	5	-
6008	977704.70	5162669.35	Аналитический метод	5	-
6009	977708.25	5162666.74	Аналитический метод	5	-
6010	977711.99	5162663.60	Аналитический метод	5	-
6011	977715.62	5162660.16	Аналитический метод	5	-
6012	977719.84	5162655.66	Аналитический метод	5	-
6013	977787.16	5162574.31	Аналитический метод	5	-
6014	977789.42	5162571.66	Аналитический метод	5	-
6015	977794.19	5162566.59	Аналитический метод	5	-
6016	977799.28	5162561.84	Аналитический метод	5	-
6017	977804.67	5162557.42	Аналитический метод	5	-
6018	977810.33	5162553.37	Аналитический метод	5	-
6019	977816.24	5162549.69	Аналитический метод	5	-
6020	977822.38	5162546.40	Аналитический метод	5	-
6021	977822.60	5162546.32	Аналитический метод	5	-
6022	977822.60	5162546.31	Аналитический метод	5	-
6023	977828.72	5162543.51	Аналитический метод	5	-
6024	977830.86	5162544.69	Аналитический метод	5	-
6025	977830.87	5162544.70	Аналитический метод	5	-
6026	977833.03	5162545.90	Аналитический метод	5	-
6027	977834.01	5162544.10	Аналитический метод	5	-
6028	977834.02	5162544.07	Аналитический метод	5	-
6029	977835.79	5162540.85	Аналитический метод	5	-
6030	977842.75	5162538.77	Аналитический метод	5	-

Сведения о местоположении границ объекта					
1. Система координат МСК-38, зона 5					
2. Сведения о характерных точках границ объекта					
Обозначение характерных точек границ	Координаты, м		Метод определения координат характерной точки	Средняя квадратическая погрешность положения характерной точки (Mt), м	Описание обозначения точки на местности (при наличии)
	X	Y			
6031	977849.83	5162537.16	Аналитический метод	5	-
6032	977857.00	5162536.04	Аналитический метод	5	-
6033	977864.23	5162535.40	Аналитический метод	5	-
6034	977871.49	5162535.25	Аналитический метод	5	-
6035	977877.73	5162535.54	Аналитический метод	5	-
6036	977877.73	5162535.55	Аналитический метод	5	-
6037	977882.60	5162535.97	Аналитический метод	5	-
6038	977922.29	5162541.86	Аналитический метод	5	-
6039	977926.38	5162543.91	Аналитический метод	5	-
6040	977975.50	5162553.99	Аналитический метод	5	-
6041	978033.95	5162565.05	Аналитический метод	5	-
6042	978064.77	5162569.23	Аналитический метод	5	-
6043	978114.51	5162578.02	Аналитический метод	5	-
6044	978153.38	5162585.11	Аналитический метод	5	-
6045	978183.30	5162591.65	Аналитический метод	5	-
6046	978222.71	5162597.44	Аналитический метод	5	-
6047	978263.25	5162601.28	Аналитический метод	5	-
6048	978273.81	5162601.81	Аналитический метод	5	-
6049	978304.05	5162602.00	Аналитический метод	5	-
6050	978313.24	5162602.91	Аналитический метод	5	-
6051	978319.35	5162601.24	Аналитический метод	5	-
6052	978369.37	5162608.72	Аналитический метод	5	-
6053	978372.17	5162609.44	Аналитический метод	5	-
6054	978388.16	5162615.61	Аналитический метод	5	-
6055	978404.61	5162619.86	Аналитический метод	5	-
6056	978429.76	5162623.71	Аналитический метод	5	-
6057	978455.09	5162627.32	Аналитический метод	5	-
6058	978454.54	5162630.64	Аналитический метод	5	-
6059	978464.89	5162632.35	Аналитический метод	5	-
6060	978465.49	5162628.78	Аналитический метод	5	-
6061	978477.29	5162630.41	Аналитический метод	5	-
6062	978485.66	5162639.98	Аналитический метод	5	-
6063	978489.05	5162644.13	Аналитический метод	5	-
6064	978490.85	5162646.12	Аналитический метод	5	-
6065	978492.82	5162648.01	Аналитический метод	5	-
6066	978494.92	5162649.72	Аналитический метод	5	-
6067	978496.94	5162651.18	Аналитический метод	5	-
6068	978499.08	5162652.51	Аналитический метод	5	-
6069	978501.31	5162653.68	Аналитический метод	5	-
6070	978503.63	5162654.69	Аналитический метод	5	-
6071	978506.01	5162655.53	Аналитический метод	5	-
6072	978508.46	5162656.21	Аналитический метод	5	-
6073	978513.40	5162657.08	Аналитический метод	5	-
6074	978515.95	5162657.28	Аналитический метод	5	-
6075	978518.52	5162657.30	Аналитический метод	5	-
6076	978521.09	5162657.13	Аналитический метод	5	-
6077	978523.65	5162656.78	Аналитический метод	5	-

Сведения о местоположении границ объекта					
1. Система координат МСК-38, зона 5					
2. Сведения о характерных точках границ объекта					
Обозначение характерных точек границ	Координаты, м		Метод определения координат характерной точки	Средняя квадратическая погрешность положения характерной точки (Mt), м	Описание обозначения точки на местности (при наличии)
	X	Y			
6078	978526.19	5162656.25	Аналитический метод	5	-
6079	978528.73	5162655.52	Аналитический метод	5	-
6080	978531.08	5162654.60	Аналитический метод	5	-
6081	978533.32	5162653.53	Аналитический метод	5	-
6082	978541.01	5162649.12	Аналитический метод	5	-
6083	978552.43	5162636.09	Аналитический метод	5	-
6084	978650.82	5162650.81	Аналитический метод	5	-
6085	978691.73	5162657.81	Аналитический метод	5	-
6086	978725.37	5162662.71	Аналитический метод	5	-
6087	978735.65	5162663.49	Аналитический метод	5	-
6088	978887.05	5162686.14	Аналитический метод	5	-
6089	978891.42	5162686.95	Аналитический метод	5	-
6090	978891.09	5162696.19	Аналитический метод	5	-
6091	978901.58	5162696.56	Аналитический метод	5	-
6092	978901.88	5162688.35	Аналитический метод	5	-
6093	978918.50	5162690.84	Аналитический метод	5	-
6094	978928.87	5162703.06	Аналитический метод	5	-
6095	978932.23	5162707.23	Аналитический метод	5	-
6096	978933.79	5162709.00	Аналитический метод	5	-
6097	978935.53	5162710.67	Аналитический метод	5	-
6098	978937.44	5162712.25	Аналитический метод	5	-
6099	978939.36	5162713.49	Аналитический метод	5	-
6100	978941.30	5162714.55	Аналитический метод	5	-
6101	978943.31	5162715.46	Аналитический метод	5	-
6102	978945.37	5162716.23	Аналитический метод	5	-
6103	978947.48	5162716.85	Аналитический метод	5	-
6104	978949.63	5162717.31	Аналитический метод	5	-
6105	978953.88	5162717.83	Аналитический метод	5	-
6106	978956.07	5162717.90	Аналитический метод	5	-
6107	978958.26	5162717.81	Аналитический метод	5	-
6108	978960.43	5162717.56	Аналитический метод	5	-
6109	978962.59	5162717.16	Аналитический метод	5	-
6110	978964.71	5162716.61	Аналитический метод	5	-
6111	978966.78	5162715.91	Аналитический метод	5	-
6112	978970.57	5162714.17	Аналитический метод	5	-
6113	978990.75	5162701.65	Аналитический метод	5	-
6114	979086.69	5162715.99	Аналитический метод	5	-
6115	979113.81	5162725.70	Аналитический метод	5	-
6116	979124.04	5162728.06	Аналитический метод	5	-
6117	979141.56	5162727.70	Аналитический метод	5	-
6118	979186.37	5162732.82	Аналитический метод	5	-
6119	979213.46	5162740.52	Аналитический метод	5	-
6120	979251.71	5162743.33	Аналитический метод	5	-
6121	979279.64	5162748.67	Аналитический метод	5	-
6122	979296.64	5162750.11	Аналитический метод	5	-
6123	979313.38	5162755.08	Аналитический метод	5	-
6124	979323.85	5162755.85	Аналитический метод	5	-

Сведения о местоположении границ объекта					
1. Система координат МСК-38, зона 5					
2. Сведения о характерных точках границ объекта					
Обозначение характерных точек границ	Координаты, м		Метод определения координат характерной точки	Средняя квадратическая погрешность положения характерной точки (M _t), м	Описание обозначения точки на местности (при наличии)
	X	Y			
6125	979350.43	5162755.44	Аналитический метод	5	-
6126	979353.09	5162756.50	Аналитический метод	5	-
6127	979375.16	5162759.14	Аналитический метод	5	-
6128	979410.14	5162765.75	Аналитический метод	5	-
6129	979420.12	5162769.00	Аналитический метод	5	-
6130	979436.78	5162768.35	Аналитический метод	5	-
6131	979513.12	5162779.77	Аналитический метод	5	-
6132	979520.37	5162781.38	Аналитический метод	5	-
6133	979608.33	5162794.37	Аналитический метод	5	-
6134	979608.34	5162794.37	Аналитический метод	5	-
6135	979612.42	5162794.97	Аналитический метод	5	-
6136	979612.43	5162794.97	Аналитический метод	5	-
6137	979703.09	5162808.37	Аналитический метод	5	-
6138	979707.04	5162808.96	Аналитический метод	5	-
6139	979707.06	5162808.96	Аналитический метод	5	-
6140	979722.00	5162811.17	Аналитический метод	5	-
6141	979725.97	5162811.17	Аналитический метод	5	-
6142	979725.97	5162811.76	Аналитический метод	5	-
6143	979808.28	5162823.91	Аналитический метод	5	-
6144	979818.19	5162837.29	Аналитический метод	5	-
6145	979819.61	5162839.39	Аналитический метод	5	-
6146	979822.12	5162842.44	Аналитический метод	5	-
6147	979825.04	5162845.18	Аналитический метод	5	-
6148	979828.32	5162847.53	Аналитический метод	5	-
6149	979831.91	5162849.45	Аналитический метод	5	-
6150	979835.76	5162850.91	Аналитический метод	5	-
6151	979840.47	5162852.01	Аналитический метод	5	-
6152	979843.04	5162852.33	Аналитический метод	5	-
6153	979845.45	5162852.24	Аналитический метод	5	-
6154	979847.71	5162852.00	Аналитический метод	5	-
6155	979849.96	5162851.59	Аналитический метод	5	-
6156	979852.17	5162851.04	Аналитический метод	5	-
6157	979854.33	5162850.33	Аналитический метод	5	-
6158	979856.44	5162849.46	Аналитический метод	5	-
6159	979858.49	5162848.45	Аналитический метод	5	-
6160	979867.93	5162842.62	Аналитический метод	5	-
6161	979875.74	5162837.28	Аналитический метод	5	-
6162	979894.36	5162842.42	Аналитический метод	5	-
6163	979904.53	5162845.56	Аналитический метод	5	-
6164	979914.29	5162848.83	Аналитический метод	5	-
6165	979929.74	5162864.87	Аналитический метод	5	-
6166	979941.41	5162871.12	Аналитический метод	5	-
6167	979945.08	5162873.27	Аналитический метод	5	-
6168	979952.37	5162877.90	Аналитический метод	5	-
6169	979974.87	5162894.87	Аналитический метод	5	-
6170	980006.85	5162919.77	Аналитический метод	5	-
6171	980033.10	5162939.70	Аналитический метод	5	-

Сведения о местоположении границ объекта					
1. Система координат МСК-38, зона 5					
2. Сведения о характерных точках границ объекта					
Обозначение характерных точек границ	Координаты, м		Метод определения координат характерной точки	Средняя квадратическая погрешность положения характерной точки (Mt), м	Описание обозначения точки на местности (при наличии)
	X	Y			
6172	980058.43	5162960.78	Аналитический метод	5	-
6173	980076.49	5162975.32	Аналитический метод	5	-
6174	980109.99	5163003.25	Аналитический метод	5	-
6175	980135.12	5163024.53	Аналитический метод	5	-
6176	980160.43	5163046.88	Аналитический метод	5	-
6177	980185.46	5163068.64	Аналитический метод	5	-
6178	980236.00	5163111.67	Аналитический метод	5	-
6179	980245.21	5163117.13	Аналитический метод	5	-
6180	980548.07	5163377.57	Аналитический метод	5	-
6181	980553.30	5163409.51	Аналитический метод	5	-
6182	980555.45	5163415.48	Аналитический метод	5	-
6183	980559.89	5163422.09	Аналитический метод	5	-
6184	980565.72	5163428.00	Аналитический метод	5	-
6185	980574.25	5163432.87	Аналитический метод	5	-
6186	980583.88	5163435.00	Аналитический метод	5	-
6187	980610.42	5163435.40	Аналитический метод	5	-
6188	980619.39	5163445.72	Аналитический метод	5	-
6189	980621.30	5163448.64	Аналитический метод	5	-
6190	980623.66	5163450.92	Аналитический метод	5	-
6191	980625.58	5163453.38	Аналитический метод	5	-
6192	980630.56	5163452.93	Аналитический метод	5	-
6193	980631.82	5163457.05	Аналитический метод	5	-
6194	980631.87	5163457.41	Аналитический метод	5	-
6195	980631.95	5163457.72	Аналитический метод	5	-
6196	980632.19	5163459.49	Аналитический метод	5	-
6197	980632.36	5163462.77	Аналитический метод	5	-
6198	980632.23	5163466.42	Аналитический метод	5	-
6199	980631.71	5163471.25	Аналитический метод	5	-
6200	980600.98	5163642.35	Аналитический метод	5	-
6201	980599.37	5163650.26	Аналитический метод	5	-
6202	980598.59	5163658.04	Аналитический метод	5	-
6203	980598.24	5163662.96	Аналитический метод	5	-
6204	980598.19	5163668.12	Аналитический метод	5	-
6205	980598.40	5163672.14	Аналитический метод	5	-
6206	980596.42	5163682.90	Аналитический метод	5	-
6207	980598.43	5163690.06	Аналитический метод	5	-
6208	980601.33	5163697.30	Аналитический метод	5	-
6209	980604.94	5163704.02	Аналитический метод	5	-
6210	980606.63	5163706.45	Аналитический метод	5	-
6211	980609.80	5163710.49	Аналитический метод	5	-
6212	980615.06	5163716.00	Аналитический метод	5	-
6213	980617.22	5163717.92	Аналитический метод	5	-
6214	980621.34	5163721.15	Аналитический метод	5	-
6215	980631.16	5163733.63	Аналитический метод	5	-
6216	980637.37	5163736.95	Аналитический метод	5	-
6217	980639.55	5163738.00	Аналитический метод	5	-
6218	980647.95	5163741.02	Аналитический метод	5	-

Сведения о местоположении границ объекта

1. Система координат МСК-38, зона 5

2. Сведения о характерных точках границ объекта

Обозначение характерных точек границ	Координаты, м		Метод определения координат характерной точки	Средняя квадратическая погрешность положения характерной точки (Mt), м	Описание обозначения точки на местности (при наличии)
	X	Y			
6219	980656.69	5163743.02	Аналитический метод	5	-
6220	980663.82	5163743.85	Аналитический метод	5	-
6221	980672.03	5163745.42	Аналитический метод	5	-
6222	980680.59	5163744.32	Аналитический метод	5	-
6223	980686.73	5163742.82	Аналитический метод	5	-
6224	980716.53	5163734.08	Аналитический метод	5	-
6225	980744.61	5163725.32	Аналитический метод	5	-
6226	980773.88	5163712.51	Аналитический метод	5	-
6227	980778.61	5163710.44	Аналитический метод	5	-
6228	980810.27	5163700.32	Аналитический метод	5	-
6229	980820.57	5163691.60	Аналитический метод	5	-
6230	980838.13	5163688.97	Аналитический метод	5	-
6231	980840.29	5163688.57	Аналитический метод	5	-
6232	980842.64	5163688.07	Аналитический метод	5	-
6233	980846.78	5163687.37	Аналитический метод	5	-
6234	980850.94	5163686.77	Аналитический метод	5	-
6235	980855.10	5163686.32	Аналитический метод	5	-
6236	980859.27	5163686.05	Аналитический метод	5	-
6237	980863.45	5163686.03	Аналитический метод	5	-
6238	980867.63	5163686.20	Аналитический метод	5	-
6239	980867.88	5163686.22	Аналитический метод	5	-
6240	980871.64	5163687.03	Аналитический метод	5	-
6241	980875.77	5163688.00	Аналитический метод	5	-
6242	980879.97	5163688.72	Аналитический метод	5	-
6243	980884.22	5163688.97	Аналитический метод	5	-
6244	980884.38	5163688.98	Аналитический метод	5	-
6245	980888.39	5163689.37	Аналитический метод	5	-
6246	980892.58	5163689.92	Аналитический метод	5	-
6247	980895.59	5163690.42	Аналитический метод	5	-
6248	980896.75	5163690.63	Аналитический метод	5	-
6249	980900.93	5163691.51	Аналитический метод	5	-
6250	980905.10	5163692.55	Аналитический метод	5	-
6251	980909.24	5163693.75	Аналитический метод	5	-
6252	980913.41	5163695.70	Аналитический метод	5	-
6253	980916.84	5163697.31	Аналитический метод	5	-
6254	980924.42	5163702.05	Аналитический метод	5	-
6255	980933.72	5163709.21	Аналитический метод	5	-
6256	980952.74	5163725.55	Аналитический метод	5	-
6257	980986.21	5163754.34	Аналитический метод	5	-
6258	981005.09	5163770.58	Аналитический метод	5	-
6259	981073.44	5163829.36	Аналитический метод	5	-
6260	981133.34	5163880.88	Аналитический метод	5	-
6261	981141.33	5163895.50	Аналитический метод	5	-
6262	981141.33	5163895.52	Аналитический метод	5	-
6263	981142.95	5163898.49	Аналитический метод	5	-
6264	981143.71	5163898.87	Аналитический метод	5	-
6265	981143.71	5163898.89	Аналитический метод	5	-

Сведения о местоположении границ объекта

1. Система координат МСК-38, зона 5

2. Сведения о характерных точках границ объекта

Обозначение характерных точек границ	Координаты, м		Метод определения координат характерной точки	Средняя квадратическая погрешность положения характерной точки (Mt), м	Описание обозначения точки на местности (при наличии)
	X	Y			
6266	981166.20	5163910.56	Аналитический метод	5	-
6267	981171.95	5163915.34	Аналитический метод	5	-
6268	981197.57	5163937.47	Аналитический метод	5	-
6269	981221.58	5163958.67	Аналитический метод	5	-
6270	981223.43	5163960.23	Аналитический метод	5	-
6271	981238.16	5163973.54	Аналитический метод	5	-
6272	981240.02	5163975.19	Аналитический метод	5	-
6273	981243.52	5163978.36	Аналитический метод	5	-
6274	981246.97	5163981.56	Аналитический метод	5	-
6275	981250.38	5163984.81	Аналитический метод	5	-
6276	981253.74	5163988.10	Аналитический метод	5	-
6277	981257.07	5163991.46	Аналитический метод	5	-
6278	981260.36	5163994.84	Аналитический метод	5	-
6279	981260.37	5163994.85	Аналитический метод	5	-
6280	981263.63	5163998.26	Аналитический метод	5	-
6281	981265.79	5164000.60	Аналитический метод	5	-
6282	981273.58	5164018.94	Аналитический метод	5	-
6283	981276.75	5164023.15	Аналитический метод	5	-
6284	981279.49	5164026.95	Аналитический метод	5	-
6285	981296.11	5164038.56	Аналитический метод	5	-
6286	981310.21	5164064.45	Аналитический метод	5	-
6287	981316.29	5164077.16	Аналитический метод	5	-
6288	981317.93	5164081.95	Аналитический метод	5	-
6289	981318.28	5164083.05	Аналитический метод	5	-
6290	981321.84	5164090.60	Аналитический метод	5	-
6291	981332.23	5164112.93	Аналитический метод	5	-
6292	981335.71	5164120.16	Аналитический метод	5	-
6293	981339.91	5164126.49	Аналитический метод	5	-
6294	981587.05	5164642.76	Аналитический метод	5	-
6295	981589.33	5164654.87	Аналитический метод	5	-
6296	981599.58	5164676.74	Аналитический метод	5	-
6297	981604.34	5164693.95	Аналитический метод	5	-
6298	981607.48	5164700.36	Аналитический метод	5	-
6299	981609.79	5164704.91	Аналитический метод	5	-
6300	981621.01	5164726.72	Аналитический метод	5	-
6301	981623.59	5164731.49	Аналитический метод	5	-
6302	981634.39	5164745.34	Аналитический метод	5	-
6303	981638.40	5164750.02	Аналитический метод	5	-
6304	981802.63	5165093.10	Аналитический метод	5	-
6305	981807.96	5165104.51	Аналитический метод	5	-
6306	981816.54	5165123.78	Аналитический метод	5	-
6307	981826.79	5165146.31	Аналитический метод	5	-
6308	981839.10	5165171.49	Аналитический метод	5	-
6309	981841.78	5165177.00	Аналитический метод	5	-
6310	981849.61	5165195.43	Аналитический метод	5	-
6311	981849.68	5165195.57	Аналитический метод	5	-
6312	981861.65	5165218.41	Аналитический метод	5	-

Сведения о местоположении границ объекта					
1. Система координат МСК-38, зона 5					
2. Сведения о характерных точках границ объекта					
Обозначение характерных точек границ	Координаты, м		Метод определения координат характерной точки	Средняя квадратическая погрешность положения характерной точки (Mt), м	Описание обозначения точки на местности (при наличии)
	X	Y			
6313	981866.86	5165228.64	Аналитический метод	5	-
6314	981872.08	5165239.72	Аналитический метод	5	-
6315	981875.45	5165246.62	Аналитический метод	5	-
6316	981876.94	5165249.21	Аналитический метод	5	-
6317	981879.82	5165253.86	Аналитический метод	5	-
6318	981890.00	5165271.28	Аналитический метод	5	-
6319	981905.85	5165295.59	Аналитический метод	5	-
6320	981914.98	5165312.83	Аналитический метод	5	-
6321	981914.69	5165317.61	Аналитический метод	5	-
6322	981914.85	5165322.40	Аналитический метод	5	-
6323	981915.77	5165324.70	Аналитический метод	5	-
6324	981916.34	5165326.19	Аналитический метод	5	-
6325	981917.58	5165329.79	Аналитический метод	5	-
6326	981918.24	5165332.96	Аналитический метод	5	-
6327	981918.55	5165336.83	Аналитический метод	5	-
6328	981918.75	5165341.01	Аналитический метод	5	-
6329	981918.76	5165345.15	Аналитический метод	5	-
6330	981918.67	5165347.57	Аналитический метод	5	-
6331	981918.58	5165348.99	Аналитический метод	5	-
6332	981918.12	5165352.94	Аналитический метод	5	-
6333	981917.84	5165354.49	Аналитический метод	5	-
6334	981917.66	5165355.80	Аналитический метод	5	-
6335	981903.40	5165372.33	Аналитический метод	5	-
6336	981901.96	5165374.53	Аналитический метод	5	-
6337	981900.97	5165376.14	Аналитический метод	5	-
6338	981899.54	5165379.25	Аналитический метод	5	-
6339	981898.91	5165380.57	Аналитический метод	5	-
6340	981897.52	5165385.08	Аналитический метод	5	-
6341	981896.80	5165389.29	Аналитический метод	5	-
6342	981896.60	5165393.04	Аналитический метод	5	-
6343	981896.72	5165395.96	Аналитический метод	5	-
6344	981897.10	5165398.93	Аналитический метод	5	-
6345	981897.73	5165401.87	Аналитический метод	5	-
6346	981898.42	5165404.18	Аналитический метод	5	-
6347	981899.59	5165407.18	Аналитический метод	5	-
6348	981901.08	5165410.17	Аналитический метод	5	-
6349	981902.71	5165412.78	Аналитический метод	5	-
6350	981903.72	5165414.04	Аналитический метод	5	-
6351	981904.74	5165415.32	Аналитический метод	5	-
6352	981906.59	5165417.63	Аналитический метод	5	-
6353	981908.60	5165420.11	Аналитический метод	5	-
6354	981910.59	5165422.61	Аналитический метод	5	-
6355	981912.31	5165424.72	Аналитический метод	5	-
6356	981913.74	5165426.50	Аналитический метод	5	-
6357	981914.84	5165427.88	Аналитический метод	5	-
6358	981916.18	5165429.53	Аналитический метод	5	-
6359	981917.02	5165430.58	Аналитический метод	5	-

Сведения о местоположении границ объекта					
1. Система координат МСК-38, зона 5					
2. Сведения о характерных точках границ объекта					
Обозначение характерных точек границ	Координаты, м		Метод определения координат характерной точки	Средняя квадратическая погрешность положения характерной точки (Mt), м	Описание обозначения точки на местности (при наличии)
	X	Y			
6360	981918.20	5165432.05	Аналитический метод	5	-
6361	981918.26	5165434.72	Аналитический метод	5	-
6362	981918.31	5165437.20	Аналитический метод	5	-
6363	981915.28	5165447.57	Аналитический метод	5	-
6364	981913.82	5165455.30	Аналитический метод	5	-
6365	981911.48	5165467.70	Аналитический метод	5	-
6366	981900.67	5165497.17	Аналитический метод	5	-
6367	981901.20	5165527.62	Аналитический метод	5	-
6368	981900.47	5165532.84	Аналитический метод	5	-
6369	981899.86	5165539.57	Аналитический метод	5	-
6370	981899.92	5165547.31	Аналитический метод	5	-
6371	981901.00	5165555.53	Аналитический метод	5	-
6372	981902.21	5165560.73	Аналитический метод	5	-
6373	981903.60	5165565.39	Аналитический метод	5	-
6374	981908.24	5165573.46	Аналитический метод	5	-
6375	981909.94	5165576.62	Аналитический метод	5	-
6376	981913.39	5165581.95	Аналитический метод	5	-
6377	981920.34	5165589.97	Аналитический метод	5	-
6378	981928.86	5165596.69	Аналитический метод	5	-
6379	981938.23	5165601.72	Аналитический метод	5	-
6380	981948.30	5165604.90	Аналитический метод	5	-
6381	981958.04	5165605.94	Аналитический метод	5	-
6382	981962.18	5165605.97	Аналитический метод	5	-
6383	981977.30	5165598.09	Аналитический метод	5	-
6384	981982.77	5165596.52	Аналитический метод	5	-
6385	981989.93	5165593.48	Аналитический метод	5	-
6386	981992.20	5165592.28	Аналитический метод	5	-
6387	981996.99	5165589.27	Аналитический метод	5	-
6388	982002.89	5165584.25	Аналитический метод	5	-
6389	982007.81	5165578.80	Аналитический метод	5	-
6390	982011.87	5165573.21	Аналитический метод	5	-
6391	982015.28	5165567.69	Аналитический метод	5	-
6392	982016.52	5165565.47	Аналитический метод	5	-
6393	982018.26	5165562.19	Аналитический метод	5	-
6394	982020.81	5165557.00	Аналитический метод	5	-
6395	982023.24	5165551.91	Аналитический метод	5	-
6396	982025.15	5165547.27	Аналитический метод	5	-
6397	982027.10	5165542.35	Аналитический метод	5	-
6398	982026.52	5165535.62	Аналитический метод	5	-
6399	982031.24	5165521.32	Аналитический метод	5	-
6400	982031.54	5165520.38	Аналитический метод	5	-
6401	982031.85	5165519.45	Аналитический метод	5	-
6402	982032.16	5165518.53	Аналитический метод	5	-
6403	982032.46	5165517.63	Аналитический метод	5	-
6404	982032.63	5165517.13	Аналитический метод	5	-
6405	982046.82	5165507.37	Аналитический метод	5	-
6406	982052.04	5165504.16	Аналитический метод	5	-

Сведения о местоположении границ объекта					
1. Система координат МСК-38, зона 5					
2. Сведения о характерных точках границ объекта					
Обозначение характерных точек границ	Координаты, м		Метод определения координат характерной точки	Средняя квадратическая погрешность положения характерной точки (Mt), м	Описание обозначения точки на местности (при наличии)
	X	Y			
6407	982053.62	5165502.73	Аналитический метод	5	-
6408	982053.74	5165502.67	Аналитический метод	5	-
6409	982054.13	5165502.54	Аналитический метод	5	-
6410	982055.15	5165502.44	Аналитический метод	5	-
6411	982056.88	5165502.45	Аналитический метод	5	-
6412	982057.60	5165503.14	Аналитический метод	5	-
6413	982058.85	5165504.62	Аналитический метод	5	-
6414	982060.28	5165506.69	Аналитический метод	5	-
6415	982060.39	5165506.86	Аналитический метод	5	-
6416	982061.53	5165508.93	Аналитический метод	5	-
6417	982061.97	5165509.86	Аналитический метод	5	-
6418	982062.43	5165510.94	Аналитический метод	5	-
6419	982062.43	5165510.95	Аналитический метод	5	-
6420	982062.44	5165512.00	Аналитический метод	5	-
6421	982062.32	5165515.95	Аналитический метод	5	-
6422	982062.03	5165520.13	Аналитический метод	5	-
6423	982061.59	5165524.62	Аналитический метод	5	-
6424	982061.22	5165527.79	Аналитический метод	5	-
6425	982057.13	5165557.99	Аналитический метод	5	-
6426	982051.55	5165587.89	Аналитический метод	5	-
6427	982050.44	5165592.92	Аналитический метод	5	-
6428	982056.53	5165611.98	Аналитический метод	5	-
6429	982056.55	5165612.47	Аналитический метод	5	-
6430	982056.65	5165613.77	Аналитический метод	5	-
6431	982056.67	5165613.99	Аналитический метод	5	-
6432	982056.70	5165614.94	Аналитический метод	5	-
6433	982057.15	5165618.95	Аналитический метод	5	-
6434	982057.62	5165621.76	Аналитический метод	5	-
6435	982058.52	5165625.81	Аналитический метод	5	-
6436	982057.79	5165641.69	Аналитический метод	5	-
6437	982060.99	5165648.28	Аналитический метод	5	-
6438	982062.00	5165649.71	Аналитический метод	5	-
6439	982066.84	5165655.63	Аналитический метод	5	-
6440	982071.58	5165661.37	Аналитический метод	5	-
6441	982076.30	5165667.52	Аналитический метод	5	-
6442	982077.48	5165668.86	Аналитический метод	5	-
6443	982081.84	5165673.36	Аналитический метод	5	-
6444	982090.49	5165681.23	Аналитический метод	5	-
6445	982100.14	5165675.35	Аналитический метод	5	-
6446	982102.10	5165676.38	Аналитический метод	5	-
6447	982105.53	5165678.06	Аналитический метод	5	-
6448	982118.79	5165683.77	Аналитический метод	5	-
6449	982121.23	5165684.68	Аналитический метод	5	-
6450	982133.15	5165688.92	Аналитический метод	5	-
6451	982149.02	5165694.71	Аналитический метод	5	-
6452	982166.22	5165701.29	Аналитический метод	5	-
6453	982181.14	5165696.05	Аналитический метод	5	-

Сведения о местоположении границ объекта					
1. Система координат МСК-38, зона 5					
2. Сведения о характерных точках границ объекта					
Обозначение характерных точек границ	Координаты, м		Метод определения координат характерной точки	Средняя квадратическая погрешность положения характерной точки (Mt), м	Описание обозначения точки на местности (при наличии)
	X	Y			
6454	982205.92	5165704.80	Аналитический метод	5	-
6455	982210.91	5165716.29	Аналитический метод	5	-
6456	982258.06	5165731.49	Аналитический метод	5	-
6457	982274.78	5165731.02	Аналитический метод	5	-
6458	982289.94	5165723.49	Аналитический метод	5	-
6459	982297.70	5165716.56	Аналитический метод	5	-
6460	982301.41	5165707.26	Аналитический метод	5	-
6461	982311.01	5165675.71	Аналитический метод	5	-
6462	982336.15	5165589.91	Аналитический метод	5	-
6463	982338.27	5165585.59	Аналитический метод	5	-
6464	982340.13	5165581.91	Аналитический метод	5	-
6465	982341.70	5165578.53	Аналитический метод	5	-
6466	982343.09	5165575.79	Аналитический метод	5	-
6467	982345.93	5165571.04	Аналитический метод	5	-
6468	982348.08	5165571.47	Аналитический метод	5	-
6469	982350.56	5165571.99	Аналитический метод	5	-
6470	982351.42	5165572.22	Аналитический метод	5	-
6471	982352.55	5165573.33	Аналитический метод	5	-
6472	982354.37	5165574.05	Аналитический метод	5	-
6473	982354.59	5165574.14	Аналитический метод	5	-
6474	982355.21	5165574.57	Аналитический метод	5	-
6475	982356.73	5165575.78	Аналитический метод	5	-
6476	982358.03	5165577.00	Аналитический метод	5	-
6477	982359.08	5165578.21	Аналитический метод	5	-
6478	982360.09	5165579.73	Аналитический метод	5	-
6479	982360.80	5165580.83	Аналитический метод	5	-
6480	982361.22	5165581.49	Аналитический метод	5	-
6481	982362.33	5165583.33	Аналитический метод	5	-
6482	982363.42	5165585.57	Аналитический метод	5	-
6483	982364.55	5165588.42	Аналитический метод	5	-
6484	982365.69	5165591.87	Аналитический метод	5	-
6485	982366.80	5165595.82	Аналитический метод	5	-
6486	982367.72	5165599.95	Аналитический метод	5	-
6487	982372.14	5165624.69	Аналитический метод	5	-
6488	982375.56	5165645.37	Аналитический метод	5	-
6489	982378.83	5165666.41	Аналитический метод	5	-
6490	982383.53	5165689.94	Аналитический метод	5	-
6491	982388.93	5165708.15	Аналитический метод	5	-
6492	982393.45	5165723.25	Аналитический метод	5	-
6493	982397.75	5165738.51	Аналитический метод	5	-
6494	982401.20	5165761.06	Аналитический метод	5	-
6495	982400.03	5165782.97	Аналитический метод	5	-
6496	982396.00	5165815.69	Аналитический метод	5	-
6497	982395.93	5165817.01	Аналитический метод	5	-
6498	982395.76	5165822.74	Аналитический метод	5	-
6499	982395.97	5165829.27	Аналитический метод	5	-
6500	982397.01	5165836.56	Аналитический метод	5	-

Сведения о местоположении границ объекта					
1. Система координат МСК-38, зона 5					
2. Сведения о характерных точках границ объекта					
Обозначение характерных точек границ	Координаты, м		Метод определения координат характерной точки	Средняя квадратическая погрешность положения характерной точки (Mt), м	Описание обозначения точки на местности (при наличии)
	X	Y			
6501	982399.44	5165844.63	Аналитический метод	5	-
6502	982404.25	5165852.18	Аналитический метод	5	-
6503	982409.42	5165858.55	Аналитический метод	5	-
6504	982410.07	5165859.24	Аналитический метод	5	-
6505	982416.43	5165865.19	Аналитический метод	5	-
6506	982423.38	5165870.32	Аналитический метод	5	-
6507	982430.65	5165874.51	Аналитический метод	5	-
6508	982438.02	5165877.77	Аналитический метод	5	-
6509	982440.19	5165878.57	Аналитический метод	5	-
6510	982444.80	5165880.38	Аналитический метод	5	-
6511	982452.28	5165883.77	Аналитический метод	5	-
6512	982458.39	5165884.35	Аналитический метод	5	-
6513	982466.03	5165892.36	Аналитический метод	5	-
6514	982469.46	5165891.77	Аналитический метод	5	-
6515	982477.70	5165889.98	Аналитический метод	5	-
6516	982486.92	5165887.46	Аналитический метод	5	-
6517	982494.71	5165880.21	Аналитический метод	5	-
6518	982497.72	5165875.76	Аналитический метод	5	-
6519	982504.16	5165876.11	Аналитический метод	5	-
6520	982512.73	5165871.07	Аналитический метод	5	-
6521	982519.43	5165865.29	Аналитический метод	5	-
6522	982521.72	5165854.23	Аналитический метод	5	-
6523	982522.42	5165853.23	Аналитический метод	5	-
6524	982525.75	5165847.78	Аналитический метод	5	-
6525	982528.65	5165841.11	Аналитический метод	5	-
6526	982529.99	5165836.08	Аналитический метод	5	-
6527	982530.26	5165835.31	Аналитический метод	5	-
6528	982532.08	5165829.81	Аналитический метод	5	-
6529	982533.25	5165825.80	Аналитический метод	5	-
6530	982533.62	5165824.25	Аналитический метод	5	-
6531	982534.78	5165819.30	Аналитический метод	5	-
6532	982535.93	5165814.33	Аналитический метод	5	-
6533	982536.97	5165809.24	Аналитический метод	5	-
6534	982537.37	5165806.97	Аналитический метод	5	-
6535	982538.00	5165804.50	Аналитический метод	5	-
6536	982538.55	5165801.21	Аналитический метод	5	-
6537	982538.87	5165799.99	Аналитический метод	5	-
6538	982540.13	5165795.41	Аналитический метод	5	-
6539	982541.23	5165791.21	Аналитический метод	5	-
6540	982541.85	5165789.18	Аналитический метод	5	-
6541	982542.35	5165787.76	Аналитический метод	5	-
6542	982543.17	5165785.66	Аналитический метод	5	-
6543	982543.55	5165784.75	Аналитический метод	5	-
6544	982544.89	5165782.21	Аналитический метод	5	-
6545	982546.28	5165780.17	Аналитический метод	5	-
6546	982547.98	5165778.27	Аналитический метод	5	-
6547	982548.05	5165778.20	Аналитический метод	5	-

Сведения о местоположении границ объекта					
1. Система координат МСК-38, зона 5					
2. Сведения о характерных точках границ объекта					
Обозначение характерных точек границ	Координаты, м		Метод определения координат характерной точки	Средняя квадратическая погрешность положения характерной точки (Mt), м	Описание обозначения точки на местности (при наличии)
	X	Y			
6548	982549.56	5165776.97	Аналитический метод	5	-
6549	982550.00	5165776.68	Аналитический метод	5	-
6550	982551.11	5165776.07	Аналитический метод	5	-
6551	982553.29	5165775.23	Аналитический метод	5	-
6552	982555.35	5165774.77	Аналитический метод	5	-
6553	982558.13	5165774.54	Аналитический метод	5	-
6554	982561.00	5165774.28	Аналитический метод	5	-
6555	982561.84	5165774.26	Аналитический метод	5	-
6556	982572.29	5165770.63	Аналитический метод	5	-
6557	982573.62	5165771.35	Аналитический метод	5	-
6558	982579.45	5165777.26	Аналитический метод	5	-
6559	982626.96	5165847.59	Аналитический метод	5	-
6560	982695.43	5165948.94	Аналитический метод	5	-
6561	982754.18	5166036.16	Аналитический метод	5	-
6562	982799.43	5166102.95	Аналитический метод	5	-
6563	982844.70	5166170.03	Аналитический метод	5	-
6564	982849.92	5166183.23	Аналитический метод	5	-
6565	982853.91	5166189.15	Аналитический метод	5	-
6566	982866.41	5166207.07	Аналитический метод	5	-
6567	982877.33	5166223.97	Аналитический метод	5	-
6568	982890.36	5166242.15	Аналитический метод	5	-
6569	982906.32	5166266.31	Аналитический метод	5	-
6570	982919.63	5166286.28	Аналитический метод	5	-
6571	982933.96	5166306.46	Аналитический метод	5	-
6572	982945.45	5166323.53	Аналитический метод	5	-
6573	982960.25	5166345.42	Аналитический метод	5	-
6574	982975.62	5166368.13	Аналитический метод	5	-
6575	982978.51	5166372.47	Аналитический метод	5	-
6576	982989.02	5166389.46	Аналитический метод	5	-
6577	983000.55	5166407.06	Аналитический метод	5	-
6578	983001.11	5166407.92	Аналитический метод	5	-
6579	983011.51	5166425.34	Аналитический метод	5	-
6580	983012.82	5166427.35	Аналитический метод	5	-
6581	983015.05	5166430.94	Аналитический метод	5	-
6582	983017.11	5166434.53	Аналитический метод	5	-
6583	983019.02	5166438.16	Аналитический метод	5	-
6584	983020.24	5166440.78	Аналитический метод	5	-
6585	983020.54	5166441.53	Аналитический метод	5	-
6586	983022.06	5166445.48	Аналитический метод	5	-
6587	983023.42	5166449.42	Аналитический метод	5	-
6588	983024.73	5166453.68	Аналитический метод	5	-
6589	983026.28	5166458.31	Аналитический метод	5	-
6590	983031.68	5166472.42	Аналитический метод	5	-
6591	983033.00	5166476.33	Аналитический метод	5	-
6592	983036.38	5166489.69	Аналитический метод	5	-
6593	983041.67	5166509.79	Аналитический метод	5	-
6594	983049.04	5166538.15	Аналитический метод	5	-

Сведения о местоположении границ объекта

1. Система координат МСК-38, зона 5

2. Сведения о характерных точках границ объекта

Обозначение характерных точек границ	Координаты, м		Метод определения координат характерной точки	Средняя квадратическая погрешность положения характерной точки (Mt), м	Описание обозначения точки на местности (при наличии)
	X	Y			
6595	983054.60	5166559.51	Аналитический метод	5	-
6596	983055.25	5166562.78	Аналитический метод	5	-
6597	983056.08	5166567.13	Аналитический метод	5	-
6598	983060.32	5166574.00	Аналитический метод	5	-
6599	983060.34	5166574.12	Аналитический метод	5	-
6600	983060.42	5166574.85	Аналитический метод	5	-
6601	983060.49	5166575.56	Аналитический метод	5	-
6602	983060.54	5166576.26	Аналитический метод	5	-
6603	983060.59	5166576.94	Аналитический метод	5	-
6604	983060.61	5166577.61	Аналитический метод	5	-
6605	983060.63	5166578.27	Аналитический метод	5	-
6606	983060.63	5166578.91	Аналитический метод	5	-
6607	983060.62	5166579.54	Аналитический метод	5	-
6608	983060.60	5166580.15	Аналитический метод	5	-
6609	983060.56	5166580.75	Аналитический метод	5	-
6610	983060.51	5166581.33	Аналитический метод	5	-
6611	983060.44	5166582.01	Аналитический метод	5	-
6612	983059.38	5166586.54	Аналитический метод	5	-
6613	983058.27	5166587.36	Аналитический метод	5	-
6614	983057.23	5166588.26	Аналитический метод	5	-
6615	983056.25	5166589.23	Аналитический метод	5	-
6616	983055.13	5166590.95	Аналитический метод	5	-
6617	983055.11	5166590.96	Аналитический метод	5	-
6618	983052.83	5166593.91	Аналитический метод	5	-
6619	983050.19	5166596.82	Аналитический метод	5	-
6620	983047.11	5166599.95	Аналитический метод	5	-
6621	983043.82	5166603.14	Аналитический метод	5	-
6622	983043.81	5166603.16	Аналитический метод	5	-
6623	983027.03	5166618.52	Аналитический метод	5	-
6624	983014.30	5166630.63	Аналитический метод	5	-
6625	982989.05	5166654.37	Аналитический метод	5	-
6626	982975.10	5166660.70	Аналитический метод	5	-
6627	982960.71	5166674.32	Аналитический метод	5	-
6628	982938.86	5166697.77	Аналитический метод	5	-
6629	982932.54	5166704.42	Аналитический метод	5	-
6630	982932.32	5166704.63	Аналитический метод	5	-
6631	982928.22	5166708.67	Аналитический метод	5	-
6632	982923.70	5166713.59	Аналитический метод	5	-
6633	982919.04	5166719.49	Аналитический метод	5	-
6634	982914.50	5166726.57	Аналитический метод	5	-
6635	982910.53	5166734.96	Аналитический метод	5	-
6636	982908.02	5166743.34	Аналитический метод	5	-
6637	982907.66	5166745.03	Аналитический метод	5	-
6638	982906.31	5166755.30	Аналитический метод	5	-
6639	982907.76	5166765.26	Аналитический метод	5	-
6640	982909.21	5166773.79	Аналитический метод	5	-
6641	982911.73	5166782.51	Аналитический метод	5	-

Сведения о местоположении границ объекта					
1. Система координат МСК-38, зона 5					
2. Сведения о характерных точках границ объекта					
Обозначение характерных точек границ	Координаты, м		Метод определения координат характерной точки	Средняя квадратическая погрешность положения характерной точки (M _t), м	Описание обозначения точки на местности (при наличии)
	X	Y			
6642	982919.74	5166788.49	Аналитический метод	5	-
6643	982923.75	5166795.44	Аналитический метод	5	-
6644	982925.68	5166798.22	Аналитический метод	5	-
6645	982928.36	5166801.90	Аналитический метод	5	-
6646	982933.49	5166807.74	Аналитический метод	5	-
6647	982939.44	5166813.07	Аналитический метод	5	-
6648	982947.30	5166813.96	Аналитический метод	5	-
6649	982965.71	5166823.19	Аналитический метод	5	-
6650	982965.97	5166823.23	Аналитический метод	5	-
6651	982966.23	5166823.28	Аналитический метод	5	-
6652	982966.48	5166823.35	Аналитический метод	5	-
6653	982966.73	5166823.44	Аналитический метод	5	-
6654	982966.97	5166823.55	Аналитический метод	5	-
6655	982968.34	5166823.90	Аналитический метод	5	-
6656	982969.71	5166824.21	Аналитический метод	5	-
6657	982971.06	5166824.49	Аналитический метод	5	-
6658	982972.41	5166824.74	Аналитический метод	5	-
6659	982973.75	5166824.96	Аналитический метод	5	-
6660	982975.08	5166825.15	Аналитический метод	5	-
6661	982976.40	5166825.32	Аналитический метод	5	-
6662	982977.70	5166825.45	Аналитический метод	5	-
6663	982979.00	5166825.57	Аналитический метод	5	-
6664	982980.28	5166825.66	Аналитический метод	5	-
6665	982981.55	5166825.73	Аналитический метод	5	-
6666	982982.80	5166825.78	Аналитический метод	5	-
6667	982984.04	5166825.81	Аналитический метод	5	-
6668	982985.27	5166825.82	Аналитический метод	5	-
6669	982986.48	5166825.82	Аналитический метод	5	-
6670	982987.67	5166825.81	Аналитический метод	5	-
6671	982988.86	5166825.78	Аналитический метод	5	-
6672	982990.02	5166825.74	Аналитический метод	5	-
6673	982991.17	5166825.69	Аналитический метод	5	-
6674	982992.31	5166825.64	Аналитический метод	5	-
6675	982993.43	5166825.57	Аналитический метод	5	-
6676	982994.54	5166825.50	Аналитический метод	5	-
6677	982995.63	5166825.42	Аналитический метод	5	-
6678	982996.71	5166825.34	Аналитический метод	5	-
6679	982997.77	5166825.26	Аналитический метод	5	-
6680	982998.82	5166825.17	Аналитический метод	5	-
6681	982999.85	5166825.08	Аналитический метод	5	-
6682	983000.88	5166824.99	Аналитический метод	5	-
6683	983001.87	5166824.90	Аналитический метод	5	-
6684	983002.01	5166824.89	Аналитический метод	5	-
6685	983002.99	5166824.81	Аналитический метод	5	-
6686	983003.97	5166824.72	Аналитический метод	5	-
6687	983004.93	5166824.64	Аналитический метод	5	-
6688	983005.88	5166824.56	Аналитический метод	5	-

Сведения о местоположении границ объекта					
1. Система координат МСК-38, зона 5					
2. Сведения о характерных точках границ объекта					
Обозначение характерных точек границ	Координаты, м		Метод определения координат характерной точки	Средняя квадратическая погрешность положения характерной точки (Mt), м	Описание обозначения точки на местности (при наличии)
	X	Y			
6689	983006.81	5166824.48	Аналитический метод	5	-
6690	983007.73	5166824.42	Аналитический метод	5	-
6691	983008.63	5166824.35	Аналитический метод	5	-
6692	983009.52	5166824.29	Аналитический метод	5	-
6693	983010.39	5166824.24	Аналитический метод	5	-
6694	983011.25	5166824.20	Аналитический метод	5	-
6695	983012.10	5166824.16	Аналитический метод	5	-
6696	983012.93	5166824.14	Аналитический метод	5	-
6697	983013.75	5166824.12	Аналитический метод	5	-
6698	983014.55	5166824.11	Аналитический метод	5	-
6699	983015.34	5166824.11	Аналитический метод	5	-
6700	983016.11	5166824.12	Аналитический метод	5	-
6701	983016.87	5166824.14	Аналитический метод	5	-
6702	983017.61	5166824.17	Аналитический метод	5	-
6703	983018.34	5166824.21	Аналитический метод	5	-
6704	983019.06	5166824.26	Аналитический метод	5	-
6705	983019.75	5166824.32	Аналитический метод	5	-
6706	983020.44	5166824.39	Аналитический метод	5	-
6707	983021.10	5166824.47	Аналитический метод	5	-
6708	983021.75	5166824.56	Аналитический метод	5	-
6709	983022.39	5166824.67	Аналитический метод	5	-
6710	983023.00	5166824.78	Аналитический метод	5	-
6711	983023.60	5166824.91	Аналитический метод	5	-
6712	983024.19	5166825.04	Аналитический метод	5	-
6713	983024.75	5166825.19	Аналитический метод	5	-
6714	983025.39	5166825.37	Аналитический метод	5	-
6715	983026.89	5166825.87	Аналитический метод	5	-
6716	983033.10	5166840.52	Аналитический метод	5	-
6717	983033.71	5166842.54	Аналитический метод	5	-
6718	983034.12	5166844.66	Аналитический метод	5	-
6719	983034.32	5166846.83	Аналитический метод	5	-
6720	983034.31	5166848.45	Аналитический метод	5	-
6721	983033.97	5166849.97	Аналитический метод	5	-
6722	983033.29	5166851.96	Аналитический метод	5	-
6723	983032.35	5166853.98	Аналитический метод	5	-
6724	983031.11	5166856.18	Аналитический метод	5	-
6725	983029.46	5166858.61	Аналитический метод	5	-
6726	983028.37	5166860.00	Аналитический метод	5	-
6727	983027.48	5166861.05	Аналитический метод	5	-
6728	983026.25	5166862.44	Аналитический метод	5	-
6729	983024.29	5166864.90	Аналитический метод	5	-
6730	983023.39	5166866.15	Аналитический метод	5	-
6731	983021.59	5166868.54	Аналитический метод	5	-
6732	983019.08	5166871.67	Аналитический метод	5	-
6733	983013.80	5166877.47	Аналитический метод	5	-
6734	983009.07	5166882.22	Аналитический метод	5	-
6735	983001.93	5166888.25	Аналитический метод	5	-

Сведения о местоположении границ объекта					
1. Система координат МСК-38, зона 5					
2. Сведения о характерных точках границ объекта					
Обозначение характерных точек границ	Координаты, м		Метод определения координат характерной точки	Средняя квадратическая погрешность положения характерной точки (Mt), м	Описание обозначения точки на местности (при наличии)
	X	Y			
6736	982994.45	5166894.08	Аналитический метод	5	-
6737	982990.68	5166904.02	Аналитический метод	5	-
6738	982973.19	5166919.83	Аналитический метод	5	-
6739	982972.44	5166920.51	Аналитический метод	5	-
6740	982971.68	5166921.19	Аналитический метод	5	-
6741	982970.92	5166921.89	Аналитический метод	5	-
6742	982970.14	5166922.60	Аналитический метод	5	-
6743	982969.36	5166923.32	Аналитический метод	5	-
6744	982968.76	5166923.87	Аналитический метод	5	-
6745	982960.36	5166926.28	Аналитический метод	5	-
6746	982956.24	5166930.03	Аналитический метод	5	-
6747	982955.59	5166930.67	Аналитический метод	5	-
6748	982950.88	5166935.70	Аналитический метод	5	-
6749	982946.56	5166941.45	Аналитический метод	5	-
6750	982946.42	5166941.66	Аналитический метод	5	-
6751	982942.25	5166947.99	Аналитический метод	5	-
6752	982939.07	5166953.86	Аналитический метод	5	-
6753	982938.41	5166955.24	Аналитический метод	5	-
6754	982935.45	5166962.78	Аналитический метод	5	-
6755	982934.18	5166967.04	Аналитический метод	5	-
6756	982933.21	5166971.32	Аналитический метод	5	-
6757	982932.38	5166979.79	Аналитический метод	5	-
6758	982932.33	5166981.45	Аналитический метод	5	-
6759	982932.58	5166988.68	Аналитический метод	5	-
6760	982933.31	5166993.85	Аналитический метод	5	-
6761	982934.63	5167000.37	Аналитический метод	5	-
6762	982945.65	5167003.74	Аналитический метод	5	-
6763	982946.91	5167006.86	Аналитический метод	5	-
6764	982949.28	5167011.97	Аналитический метод	5	-
6765	982949.45	5167012.31	Аналитический метод	5	-
6766	982951.87	5167017.15	Аналитический метод	5	-
6767	982953.05	5167019.47	Аналитический метод	5	-
6768	982956.35	5167025.98	Аналитический метод	5	-
6769	982957.05	5167027.32	Аналитический метод	5	-
6770	982967.00	5167029.50	Аналитический метод	5	-
6771	982981.47	5167053.53	Аналитический метод	5	-
6772	982980.75	5167065.87	Аналитический метод	5	-
6773	982983.32	5167069.16	Аналитический метод	5	-
6774	982976.31	5167074.27	Аналитический метод	5	-
6775	982985.48	5167083.44	Аналитический метод	5	-
6776	982990.21	5167088.33	Аналитический метод	5	-
6777	982990.66	5167088.77	Аналитический метод	5	-
6778	982990.76	5167088.84	Аналитический метод	5	-
6779	983004.67	5167101.65	Аналитический метод	5	-
6780	983015.64	5167098.56	Аналитический метод	5	-
6781	983021.27	5167098.30	Аналитический метод	5	-
6782	983022.31	5167100.40	Аналитический метод	5	-

Сведения о местоположении границ объекта					
1. Система координат МСК-38, зона 5					
2. Сведения о характерных точках границ объекта					
Обозначение характерных точек границ	Координаты, м		Метод определения координат характерной точки	Средняя квадратическая погрешность положения характерной точки (Mt), м	Описание обозначения точки на местности (при наличии)
	X	Y			
6783	983027.27	5167110.58	Аналитический метод	5	-
6784	983028.00	5167111.94	Аналитический метод	5	-
6785	983036.70	5167123.49	Аналитический метод	5	-
6786	983045.85	5167130.51	Аналитический метод	5	-
6787	983051.10	5167131.37	Аналитический метод	5	-
6788	983062.18	5167130.46	Аналитический метод	5	-
6789	983069.99	5167127.00	Аналитический метод	5	-
6790	983073.00	5167124.12	Аналитический метод	5	-
6791	983078.43	5167117.25	Аналитический метод	5	-
6792	983081.73	5167113.84	Аналитический метод	5	-
6793	983083.55	5167111.37	Аналитический метод	5	-
6794	983087.39	5167105.70	Аналитический метод	5	-
6795	983087.88	5167104.94	Аналитический метод	5	-
6796	983094.07	5167100.03	Аналитический метод	5	-
6797	983102.49	5167096.07	Аналитический метод	5	-
6798	983110.30	5167092.91	Аналитический метод	5	-
6799	983118.40	5167086.60	Аналитический метод	5	-
6800	983123.27	5167082.98	Аналитический метод	5	-
6801	983125.63	5167082.19	Аналитический метод	5	-
6802	983126.36	5167082.08	Аналитический метод	5	-
6803	983131.69	5167080.40	Аналитический метод	5	-
6804	983140.48	5167085.28	Аналитический метод	5	-
6805	983147.90	5167087.25	Аналитический метод	5	-
6806	983148.47	5167088.41	Аналитический метод	5	-
6807	983150.55	5167090.29	Аналитический метод	5	-
6808	983151.01	5167090.75	Аналитический метод	5	-
6809	983151.92	5167091.83	Аналитический метод	5	-
6810	983152.50	5167092.61	Аналитический метод	5	-
6811	983160.60	5167097.45	Аналитический метод	5	-
6812	983160.91	5167098.77	Аналитический метод	5	-
6813	983161.14	5167100.25	Аналитический метод	5	-
6814	983161.25	5167101.81	Аналитический метод	5	-
6815	983161.27	5167103.41	Аналитический метод	5	-
6816	983161.21	5167104.56	Аналитический метод	5	-
6817	983161.18	5167104.85	Аналитический метод	5	-
6818	983160.95	5167106.50	Аналитический метод	5	-
6819	983160.60	5167108.06	Аналитический метод	5	-
6820	983160.11	5167109.63	Аналитический метод	5	-
6821	983159.46	5167111.26	Аналитический метод	5	-
6822	983158.97	5167112.31	Аналитический метод	5	-
6823	983158.68	5167112.91	Аналитический метод	5	-
6824	983157.58	5167114.90	Аналитический метод	5	-
6825	983156.00	5167117.21	Аналитический метод	5	-
6826	983153.79	5167119.95	Аналитический метод	5	-
6827	983151.01	5167123.08	Аналитический метод	5	-
6828	983148.21	5167126.02	Аналитический метод	5	-
6829	983130.65	5167145.55	Аналитический метод	5	-

Сведения о местоположении границ объекта

1. Система координат МСК-38, зона 5

2. Сведения о характерных точках границ объекта

Обозначение характерных точек границ	Координаты, м		Метод определения координат характерной точки	Средняя квадратическая погрешность положения характерной точки (Mt), м	Описание обозначения точки на местности (при наличии)
	X	Y			
6830	983110.19	5167164.40	Аналитический метод	5	-
6831	983087.95	5167180.82	Аналитический метод	5	-
6832	983068.31	5167197.44	Аналитический метод	5	-
6833	983065.60	5167199.70	Аналитический метод	5	-
6834	983061.47	5167203.04	Аналитический метод	5	-
6835	983057.07	5167206.75	Аналитический метод	5	-
6836	983052.57	5167211.00	Аналитический метод	5	-
6837	983051.15	5167212.43	Аналитический метод	5	-
6838	983047.09	5167216.84	Аналитический метод	5	-
6839	983042.88	5167222.41	Аналитический метод	5	-
6840	983038.74	5167229.37	Аналитический метод	5	-
6841	983035.77	5167235.97	Аналитический метод	5	-
6842	983033.60	5167242.57	Аналитический метод	5	-
6843	983032.04	5167249.85	Аналитический метод	5	-
6844	983031.22	5167259.43	Аналитический метод	5	-
6845	983031.64	5167267.54	Аналитический метод	5	-
6846	983031.83	5167271.21	Аналитический метод	5	-
6847	983032.72	5167278.04	Аналитический метод	5	-
6848	983034.20	5167284.65	Аналитический метод	5	-
6849	983036.08	5167291.19	Аналитический метод	5	-
6850	983038.53	5167297.74	Аналитический метод	5	-
6851	983041.58	5167304.21	Аналитический метод	5	-
6852	983044.65	5167309.46	Аналитический метод	5	-
6853	983054.72	5167332.49	Аналитический метод	5	-
6854	983061.93	5167338.83	Аналитический метод	5	-
6855	983069.56	5167344.28	Аналитический метод	5	-
6856	983077.87	5167348.53	Аналитический метод	5	-
6857	983086.34	5167352.06	Аналитический метод	5	-
6858	983095.66	5167355.08	Аналитический метод	5	-
6859	983103.99	5167356.56	Аналитический метод	5	-
6860	983106.73	5167356.77	Аналитический метод	5	-
6861	983116.21	5167356.51	Аналитический метод	5	-
6862	983124.96	5167355.14	Аналитический метод	5	-
6863	983132.68	5167353.01	Аналитический метод	5	-
6864	983139.39	5167350.36	Аналитический метод	5	-
6865	983144.64	5167347.65	Аналитический метод	5	-
6866	983167.66	5167330.79	Аналитический метод	5	-
6867	983188.13	5167310.98	Аналитический метод	5	-
6868	983191.20	5167302.20	Аналитический метод	5	-
6869	983193.69	5167301.40	Аналитический метод	5	-
6870	983196.85	5167300.94	Аналитический метод	5	-
6871	983199.93	5167300.82	Аналитический метод	5	-
6872	983202.64	5167301.04	Аналитический метод	5	-
6873	983205.18	5167301.50	Аналитический метод	5	-
6874	983207.34	5167302.27	Аналитический метод	5	-
6875	983209.45	5167303.36	Аналитический метод	5	-
6876	983211.43	5167304.74	Аналитический метод	5	-

Сведения о местоположении границ объекта					
1. Система координат МСК-38, зона 5					
2. Сведения о характерных точках границ объекта					
Обозначение характерных точек границ	Координаты, м		Метод определения координат характерной точки	Средняя квадратическая погрешность положения характерной точки (Mt), м	Описание обозначения точки на местности (при наличии)
	X	Y			
6877	983212.88	5167306.00	Аналитический метод	5	-
6878	983214.79	5167308.11	Аналитический метод	5	-
6879	983224.81	5167316.87	Аналитический метод	5	-
6880	983225.23	5167320.67	Аналитический метод	5	-
6881	983225.16	5167323.13	Аналитический метод	5	-
6882	983224.75	5167326.39	Аналитический метод	5	-
6883	983223.98	5167329.96	Аналитический метод	5	-
6884	983222.62	5167334.62	Аналитический метод	5	-
6885	983205.63	5167380.90	Аналитический метод	5	-
6886	983203.49	5167387.31	Аналитический метод	5	-
6887	983201.89	5167393.10	Аналитический метод	5	-
6888	983200.84	5167398.05	Аналитический метод	5	-
6889	983200.09	5167403.19	Аналитический метод	5	-
6890	983199.76	5167408.62	Аналитический метод	5	-
6891	983199.82	5167413.84	Аналитический метод	5	-
6892	983200.50	5167420.52	Аналитический метод	5	-
6893	983201.43	5167425.38	Аналитический метод	5	-
6894	983202.49	5167429.45	Аналитический метод	5	-
6895	983203.97	5167433.67	Аналитический метод	5	-
6896	983205.18	5167436.89	Аналитический метод	5	-
6897	983206.09	5167438.92	Аналитический метод	5	-
6898	983208.62	5167443.93	Аналитический метод	5	-
6899	983211.16	5167448.18	Аналитический метод	5	-
6900	983214.43	5167453.06	Аналитический метод	5	-
6901	983310.70	5167578.85	Аналитический метод	5	-
6902	983318.58	5167590.30	Аналитический метод	5	-
6903	983326.19	5167604.62	Аналитический метод	5	-
6904	983330.50	5167615.32	Аналитический метод	5	-
6905	983333.82	5167626.22	Аналитический метод	5	-
6906	983352.02	5167696.29	Аналитический метод	5	-
6907	983369.16	5167762.59	Аналитический метод	5	-
6908	983378.45	5167798.38	Аналитический метод	5	-
6909	983386.59	5167829.58	Аналитический метод	5	-
6910	983394.32	5167859.63	Аналитический метод	5	-
6911	983401.52	5167887.32	Аналитический метод	5	-
6912	983409.25	5167917.05	Аналитический метод	5	-
6913	983459.96	5168112.71	Аналитический метод	5	-
6914	983459.49	5168114.71	Аналитический метод	5	-
6915	983469.27	5168153.40	Аналитический метод	5	-
6916	983471.69	5168157.96	Аналитический метод	5	-
6917	983495.64	5168250.29	Аналитический метод	5	-
6918	983492.04	5168257.87	Аналитический метод	5	-
6919	983488.40	5168265.42	Аналитический метод	5	-
6920	983483.08	5168276.63	Аналитический метод	5	-
6921	983479.95	5168283.10	Аналитический метод	5	-
6922	983478.34	5168288.60	Аналитический метод	5	-
6923	983477.62	5168294.82	Аналитический метод	5	-

Сведения о местоположении границ объекта					
1. Система координат МСК-38, зона 5					
2. Сведения о характерных точках границ объекта					
Обозначение характерных точек границ	Координаты, м		Метод определения координат характерной точки	Средняя квадратическая погрешность положения характерной точки (Mt), м	Описание обозначения точки на местности (при наличии)
	X	Y			
6924	983478.03	5168301.13	Аналитический метод	5	-
6925	983479.63	5168307.43	Аналитический метод	5	-
6926	983481.36	5168311.46	Аналитический метод	5	-
6927	983483.61	5168315.29	Аналитический метод	5	-
6928	983487.70	5168320.26	Аналитический метод	5	-
6929	983489.92	5168322.32	Аналитический метод	5	-
6930	983495.47	5168326.35	Аналитический метод	5	-
6931	983502.11	5168331.15	Аналитический метод	5	-
6932	983507.15	5168334.80	Аналитический метод	5	-
6933	983512.25	5168338.50	Аналитический метод	5	-
6934	983519.96	5168344.09	Аналитический метод	5	-
6935	983609.81	5168690.61	Аналитический метод	5	-
6936	983608.28	5168700.04	Аналитический метод	5	-
6937	983610.69	5168704.44	Аналитический метод	5	-
6938	983616.77	5168728.94	Аналитический метод	5	-
6939	983622.70	5168751.85	Аналитический метод	5	-
6940	983631.35	5168782.65	Аналитический метод	5	-
6941	983639.30	5168813.57	Аналитический метод	5	-
6942	983648.58	5168848.29	Аналитический метод	5	-
6943	983655.70	5168877.20	Аналитический метод	5	-
6944	983663.42	5168912.18	Аналитический метод	5	-
6945	983670.24	5168945.35	Аналитический метод	5	-
6946	983680.85	5168964.61	Аналитический метод	5	-
6947	983681.30	5168966.33	Аналитический метод	5	-
6948	983667.21	5168996.16	Аналитический метод	5	-
6949	983666.30	5168998.89	Аналитический метод	5	-
6950	983665.61	5169001.68	Аналитический метод	5	-
6951	983665.15	5169004.52	Аналитический метод	5	-
6952	983664.93	5169007.40	Аналитический метод	5	-
6953	983664.95	5169010.27	Аналитический метод	5	-
6954	983665.21	5169013.14	Аналитический метод	5	-
6955	983665.70	5169015.98	Аналитический метод	5	-
6956	983666.42	5169018.76	Аналитический метод	5	-
6957	983667.37	5169021.48	Аналитический метод	5	-
6958	983668.54	5169024.11	Аналитический метод	5	-
6959	983669.92	5169026.64	Аналитический метод	5	-
6960	983671.51	5169029.04	Аналитический метод	5	-
6961	983673.29	5169031.30	Аналитический метод	5	-
6962	983675.25	5169033.41	Аналитический метод	5	-
6963	983677.37	5169035.35	Аналитический метод	5	-
6964	983704.14	5169054.54	Аналитический метод	5	-
6965	983704.50	5169058.38	Аналитический метод	5	-
6966	983710.74	5169082.19	Аналитический метод	5	-
6967	983713.11	5169089.03	Аналитический метод	5	-
6968	983717.11	5169104.45	Аналитический метод	5	-
6969	983710.48	5169118.49	Аналитический метод	5	-
6970	983710.47	5169118.51	Аналитический метод	5	-

Сведения о местоположении границ объекта					
1. Система координат МСК-38, зона 5					
2. Сведения о характерных точках границ объекта					
Обозначение характерных точек границ	Координаты, м		Метод определения координат характерной точки	Средняя квадратическая погрешность положения характерной точки (Mt), м	Описание обозначения точки на местности (при наличии)
	X	Y			
6971	983702.83	5169134.67	Аналитический метод	5	-
6972	983702.09	5169136.82	Аналитический метод	5	-
6973	983701.49	5169139.01	Аналитический метод	5	-
6974	983701.03	5169141.24	Аналитический метод	5	-
6975	983700.72	5169143.49	Аналитический метод	5	-
6976	983700.56	5169145.76	Аналитический метод	5	-
6977	983700.55	5169148.03	Аналитический метод	5	-
6978	983700.68	5169150.30	Аналитический метод	5	-
6979	983700.96	5169152.56	Аналитический метод	5	-
6980	983701.38	5169154.79	Аналитический метод	5	-
6981	983701.95	5169156.99	Аналитический метод	5	-
6982	983702.67	5169159.15	Аналитический метод	5	-
6983	983703.52	5169161.26	Аналитический метод	5	-
6984	983704.50	5169163.30	Аналитический метод	5	-
6985	983705.62	5169165.28	Аналитический метод	5	-
6986	983706.87	5169167.18	Аналитический метод	5	-
6987	983708.23	5169169.00	Аналитический метод	5	-
6988	983709.71	5169170.73	Аналитический метод	5	-
6989	983711.30	5169172.35	Аналитический метод	5	-
6990	983712.99	5169173.87	Аналитический метод	5	-
6991	983740.16	5169193.35	Аналитический метод	5	-
6992	983801.11	5169428.39	Аналитический метод	5	-
6993	983801.12	5169428.44	Аналитический метод	5	-
6994	983809.03	5169460.11	Аналитический метод	5	-
6995	983809.60	5169461.13	Аналитический метод	5	-
6996	983890.81	5169774.33	Аналитический метод	5	-
6997	983891.06	5169775.30	Аналитический метод	5	-
6998	983891.30	5169776.23	Аналитический метод	5	-
6999	983891.54	5169777.17	Аналитический метод	5	-
7000	983891.77	5169778.09	Аналитический метод	5	-
7001	983892.00	5169778.99	Аналитический метод	5	-
7002	983892.22	5169779.89	Аналитический метод	5	-
7003	983892.43	5169780.77	Аналитический метод	5	-
7004	983892.63	5169781.63	Аналитический метод	5	-
7005	983892.83	5169782.49	Аналитический метод	5	-
7006	983893.01	5169783.33	Аналитический метод	5	-
7007	983893.19	5169784.16	Аналитический метод	5	-
7008	983893.35	5169784.97	Аналитический метод	5	-
7009	983893.50	5169785.78	Аналитический метод	5	-
7010	983893.65	5169786.57	Аналитический метод	5	-
7011	983893.78	5169787.34	Аналитический метод	5	-
7012	983893.90	5169788.11	Аналитический метод	5	-
7013	983894.00	5169788.86	Аналитический метод	5	-
7014	983894.09	5169789.60	Аналитический метод	5	-
7015	983894.18	5169790.32	Аналитический метод	5	-
7016	983894.24	5169791.04	Аналитический метод	5	-
7017	983894.30	5169791.74	Аналитический метод	5	-

Сведения о местоположении границ объекта					
1. Система координат МСК-38, зона 5					
2. Сведения о характерных точках границ объекта					
Обозначение характерных точек границ	Координаты, м		Метод определения координат характерной точки	Средняя квадратическая погрешность положения характерной точки (Mt), м	Описание обозначения точки на местности (при наличии)
	X	Y			
7018	983894.34	5169792.42	Аналитический метод	5	-
7019	983894.37	5169793.09	Аналитический метод	5	-
7020	983894.38	5169793.75	Аналитический метод	5	-
7021	983894.39	5169794.39	Аналитический метод	5	-
7022	983894.38	5169795.02	Аналитический метод	5	-
7023	983894.35	5169795.63	Аналитический метод	5	-
7024	983894.32	5169796.23	Аналитический метод	5	-
7025	983894.27	5169796.81	Аналитический метод	5	-
7026	983894.20	5169797.45	Аналитический метод	5	-
7027	983889.86	5169803.06	Аналитический метод	5	-
7028	983888.75	5169805.03	Аналитический метод	5	-
7029	983887.17	5169807.01	Аналитический метод	5	-
7030	983885.19	5169809.15	Аналитический метод	5	-
7031	983882.85	5169811.22	Аналитический метод	5	-
7032	983880.00	5169813.28	Аналитический метод	5	-
7033	983876.62	5169815.38	Аналитический метод	5	-
7034	983872.74	5169817.58	Аналитический метод	5	-
7035	983869.95	5169819.12	Аналитический метод	5	-
7036	983838.88	5169833.02	Аналитический метод	5	-
7037	983815.48	5169849.62	Аналитический метод	5	-
7038	983800.01	5169860.12	Аналитический метод	5	-
7039	983798.74	5169861.06	Аналитический метод	5	-
7040	983794.52	5169864.24	Аналитический метод	5	-
7041	983790.11	5169867.55	Аналитический метод	5	-
7042	983785.27	5169871.18	Аналитический метод	5	-
7043	983780.26	5169875.56	Аналитический метод	5	-
7044	983775.23	5169880.88	Аналитический метод	5	-
7045	983771.11	5169887.33	Аналитический метод	5	-
7046	983767.96	5169893.87	Аналитический метод	5	-
7047	983766.74	5169897.03	Аналитический метод	5	-
7048	983765.42	5169900.15	Аналитический метод	5	-
7049	983765.74	5169901.94	Аналитический метод	5	-
7050	983764.63	5169905.36	Аналитический метод	5	-
7051	983763.74	5169908.84	Аналитический метод	5	-
7052	983763.07	5169912.37	Аналитический метод	5	-
7053	983762.62	5169915.93	Аналитический метод	5	-
7054	983762.39	5169919.52	Аналитический метод	5	-
7055	983762.38	5169923.11	Аналитический метод	5	-
7056	983762.61	5169926.70	Аналитический метод	5	-
7057	983763.05	5169930.26	Аналитический метод	5	-
7058	983763.72	5169933.80	Аналитический метод	5	-
7059	983764.60	5169937.28	Аналитический метод	5	-
7060	983765.71	5169940.70	Аналитический метод	5	-
7061	983767.02	5169944.04	Аналитический метод	5	-
7062	983768.54	5169947.30	Аналитический метод	5	-
7063	983770.26	5169950.45	Аналитический метод	5	-
7064	983772.17	5169953.50	Аналитический метод	5	-

Сведения о местоположении границ объекта					
1. Система координат МСК-38, зона 5					
2. Сведения о характерных точках границ объекта					
Обозначение характерных точек границ	Координаты, м		Метод определения координат характерной точки	Средняя квадратическая погрешность положения характерной точки (Mt), м	Описание обозначения точки на местности (при наличии)
	X	Y			
7065	983774.27	5169956.41	Аналитический метод	5	-
7066	983776.55	5169959.19	Аналитический метод	5	-
7067	983779.00	5169961.82	Аналитический метод	5	-
7068	983781.61	5169964.29	Аналитический метод	5	-
7069	983784.37	5169966.60	Аналитический метод	5	-
7070	983787.26	5169968.73	Аналитический метод	5	-
7071	983790.29	5169970.67	Аналитический метод	5	-
7072	983793.42	5169972.42	Аналитический метод	5	-
7073	983794.59	5169973.01	Аналитический метод	5	-
7074	983795.87	5169973.61	Аналитический метод	5	-
7075	983797.15	5169974.19	Аналитический метод	5	-
7076	983798.43	5169974.72	Аналитический метод	5	-
7077	983799.70	5169975.23	Аналитический метод	5	-
7078	983800.97	5169975.70	Аналитический метод	5	-
7079	983802.24	5169976.14	Аналитический метод	5	-
7080	983803.50	5169976.55	Аналитический метод	5	-
7081	983804.76	5169976.93	Аналитический метод	5	-
7082	983806.01	5169977.29	Аналитический метод	5	-
7083	983807.25	5169977.63	Аналитический метод	5	-
7084	983808.48	5169977.94	Аналитический метод	5	-
7085	983809.70	5169978.23	Аналитический метод	5	-
7086	983810.91	5169978.50	Аналитический метод	5	-
7087	983812.11	5169978.74	Аналитический метод	5	-
7088	983813.30	5169978.98	Аналитический метод	5	-
7089	983814.48	5169979.19	Аналитический метод	5	-
7090	983815.64	5169979.39	Аналитический метод	5	-
7091	983816.79	5169979.58	Аналитический метод	5	-
7092	983817.93	5169979.75	Аналитический метод	5	-
7093	983819.06	5169979.91	Аналитический метод	5	-
7094	983820.18	5169980.06	Аналитический метод	5	-
7095	983821.28	5169980.20	Аналитический метод	5	-
7096	983822.36	5169980.34	Аналитический метод	5	-
7097	983823.43	5169980.46	Аналитический метод	5	-
7098	983824.49	5169980.58	Аналитический метод	5	-
7099	983825.54	5169980.70	Аналитический метод	5	-
7100	983826.57	5169980.81	Аналитический метод	5	-
7101	983827.58	5169980.92	Аналитический метод	5	-
7102	983828.58	5169981.02	Аналитический метод	5	-
7103	983898.33	5169988.35	Аналитический метод	5	-
7104	983899.33	5169988.45	Аналитический метод	5	-
7105	983900.29	5169988.56	Аналитический метод	5	-
7106	983901.25	5169988.66	Аналитический метод	5	-
7107	983902.19	5169988.76	Аналитический метод	5	-
7108	983903.12	5169988.87	Аналитический метод	5	-
7109	983904.03	5169988.98	Аналитический метод	5	-
7110	983904.93	5169989.09	Аналитический метод	5	-
7111	983905.81	5169989.20	Аналитический метод	5	-

Сведения о местоположении границ объекта					
1. Система координат МСК-38, зона 5					
2. Сведения о характерных точках границ объекта					
Обозначение характерных точек границ	Координаты, м		Метод определения координат характерной точки	Средняя квадратическая погрешность положения характерной точки (Mt), м	Описание обозначения точки на местности (при наличии)
	X	Y			
7112	983906.68	5169989.32	Аналитический метод	5	-
7113	983907.53	5169989.44	Аналитический метод	5	-
7114	983908.37	5169989.57	Аналитический метод	5	-
7115	983909.19	5169989.70	Аналитический метод	5	-
7116	983910.00	5169989.84	Аналитический метод	5	-
7117	983910.79	5169989.98	Аналитический метод	5	-
7118	983911.56	5169990.13	Аналитический метод	5	-
7119	983912.32	5169990.29	Аналитический метод	5	-
7120	983913.06	5169990.45	Аналитический метод	5	-
7121	983913.79	5169990.63	Аналитический метод	5	-
7122	983914.49	5169990.80	Аналитический метод	5	-
7123	983915.18	5169990.99	Аналитический метод	5	-
7124	983915.86	5169991.18	Аналитический метод	5	-
7125	983916.51	5169991.39	Аналитический метод	5	-
7126	983917.15	5169991.59	Аналитический метод	5	-
7127	983917.77	5169991.81	Аналитический метод	5	-
7128	983918.37	5169992.03	Аналитический метод	5	-
7129	983918.96	5169992.26	Аналитический метод	5	-
7130	983919.52	5169992.50	Аналитический метод	5	-
7131	983920.07	5169992.74	Аналитический метод	5	-
7132	983920.60	5169992.99	Аналитический метод	5	-
7133	983921.19	5169993.29	Аналитический метод	5	-
7134	983922.42	5169993.99	Аналитический метод	5	-
7135	983923.60	5169994.76	Аналитический метод	5	-
7136	983924.74	5169995.60	Аналитический метод	5	-
7137	983925.81	5169996.52	Аналитический метод	5	-
7138	983926.83	5169997.50	Аналитический метод	5	-
7139	983927.78	5169998.54	Аналитический метод	5	-
7140	983928.67	5169999.64	Аналитический метод	5	-
7141	983929.49	5170000.79	Аналитический метод	5	-
7142	983930.23	5170001.99	Аналитический метод	5	-
7143	983930.90	5170003.24	Аналитический метод	5	-
7144	983931.48	5170004.52	Аналитический метод	5	-
7145	983931.99	5170005.84	Аналитический метод	5	-
7146	983932.41	5170007.19	Аналитический метод	5	-
7147	983932.74	5170008.56	Аналитический метод	5	-
7148	983932.99	5170009.95	Аналитический метод	5	-
7149	983933.15	5170011.36	Аналитический метод	5	-
7150	983933.22	5170012.77	Аналитический метод	5	-
7151	983933.21	5170014.18	Аналитический метод	5	-
7152	983933.10	5170015.59	Аналитический метод	5	-
7153	983932.91	5170016.99	Аналитический метод	5	-
7154	983932.63	5170018.37	Аналитический метод	5	-
7155	983932.26	5170019.74	Аналитический метод	5	-
7156	983931.81	5170021.07	Аналитический метод	5	-
7157	983931.28	5170022.38	Аналитический метод	5	-
7158	983930.66	5170023.65	Аналитический метод	5	-

Сведения о местоположении границ объекта					
1. Система координат МСК-38, зона 5					
2. Сведения о характерных точках границ объекта					
Обозначение характерных точек границ	Координаты, м		Метод определения координат характерной точки	Средняя квадратическая погрешность положения характерной точки (Mt), м	Описание обозначения точки на местности (при наличии)
	X	Y			
7159	983929.97	5170024.88	Аналитический метод	5	-
7160	983929.61	5170025.45	Аналитический метод	5	-
7161	983929.29	5170025.93	Аналитический метод	5	-
7162	983928.95	5170026.42	Аналитический метод	5	-
7163	983928.58	5170026.92	Аналитический метод	5	-
7164	983928.20	5170027.42	Аналитический метод	5	-
7165	983927.80	5170027.92	Аналитический метод	5	-
7166	983927.38	5170028.42	Аналитический метод	5	-
7167	983926.94	5170028.93	Аналитический метод	5	-
7168	983926.48	5170029.44	Аналитический метод	5	-
7169	983926.01	5170029.95	Аналитический метод	5	-
7170	983925.51	5170030.47	Аналитический метод	5	-
7171	983925.29	5170030.70	Аналитический метод	5	-
7172	983921.75	5170031.85	Аналитический метод	5	-
7173	983918.69	5170034.63	Аналитический метод	5	-
7174	983915.30	5170037.52	Аналитический метод	5	-
7175	983912.18	5170040.04	Аналитический метод	5	-
7176	983891.23	5170056.69	Аналитический метод	5	-
7177	983875.87	5170068.88	Аналитический метод	5	-
7178	983864.92	5170077.15	Аналитический метод	5	-
7179	983850.11	5170087.24	Аналитический метод	5	-
7180	983847.96	5170088.55	Аналитический метод	5	-
7181	983844.15	5170091.87	Аналитический метод	5	-
7182	983839.31	5170094.44	Аналитический метод	5	-
7183	983834.18	5170098.48	Аналитический метод	5	-
7184	983829.62	5170102.64	Аналитический метод	5	-
7185	983825.37	5170107.16	Аналитический метод	5	-
7186	983821.60	5170111.86	Аналитический метод	5	-
7187	983819.52	5170114.60	Аналитический метод	5	-
7188	983818.02	5170116.52	Аналитический метод	5	-
7189	983814.52	5170121.61	Аналитический метод	5	-
7190	983811.49	5170126.90	Аналитический метод	5	-
7191	983810.85	5170128.12	Аналитический метод	5	-
7192	983808.87	5170132.21	Аналитический метод	5	-
7193	983806.32	5170137.12	Аналитический метод	5	-
7194	983806.10	5170137.57	Аналитический метод	5	-
7195	983803.94	5170143.09	Аналитический метод	5	-
7196	983801.75	5170148.54	Аналитический метод	5	-
7197	983799.80	5170154.37	Аналитический метод	5	-
7198	983798.24	5170160.32	Аналитический метод	5	-
7199	983797.05	5170166.36	Аналитический метод	5	-
7200	983796.24	5170172.50	Аналитический метод	5	-
7201	983795.88	5170178.65	Аналитический метод	5	-
7202	983795.87	5170184.78	Аналитический метод	5	-
7203	983796.24	5170190.92	Аналитический метод	5	-
7204	983797.01	5170196.91	Аналитический метод	5	-
7205	983797.11	5170197.55	Аналитический метод	5	-

Сведения о местоположении границ объекта

1. Система координат МСК-38, зона 5

2. Сведения о характерных точках границ объекта

Обозначение характерных точек границ	Координаты, м		Метод определения координат характерной точки	Средняя квадратическая погрешность положения характерной точки (M _t), м	Описание обозначения точки на местности (при наличии)
	X	Y			
7206	983798.12	5170202.94	Аналитический метод	5	-
7207	983799.51	5170208.79	Аналитический метод	5	-
7208	983801.23	5170214.67	Аналитический метод	5	-
7209	983803.42	5170220.28	Аналитический метод	5	-
7210	983805.62	5170225.25	Аналитический метод	5	-
7211	983806.01	5170226.11	Аналитический метод	5	-
7212	983813.14	5170248.46	Аналитический метод	5	-
7213	983814.50	5170250.70	Аналитический метод	5	-
7214	983829.96	5170299.10	Аналитический метод	5	-
7215	983833.03	5170322.03	Аналитический метод	5	-
7216	983833.19	5170323.62	Аналитический метод	5	-
7217	983835.21	5170343.60	Аналитический метод	5	-
7218	983849.94	5170361.61	Аналитический метод	5	-
7219	983851.52	5170366.58	Аналитический метод	5	-
7220	983853.94	5170377.45	Аналитический метод	5	-
7221	983855.11	5170383.75	Аналитический метод	5	-
7222	983855.89	5170390.95	Аналитический метод	5	-
7223	983859.36	5170399.35	Аналитический метод	5	-
7224	983861.09	5170406.87	Аналитический метод	5	-
7225	983865.10	5170409.06	Аналитический метод	5	-
7226	983873.39	5170435.01	Аналитический метод	5	-
7227	983870.51	5170442.53	Аналитический метод	5	-
7228	983871.44	5170456.64	Аналитический метод	5	-
7229	983876.53	5170461.76	Аналитический метод	5	-
7230	983878.93	5170464.26	Аналитический метод	5	-
7231	983880.22	5170465.68	Аналитический метод	5	-
7232	983881.38	5170466.92	Аналитический метод	5	-
7233	983883.13	5170468.60	Аналитический метод	5	-
7234	983883.58	5170472.18	Аналитический метод	5	-
7235	983884.45	5170477.62	Аналитический метод	5	-
7236	983883.09	5170493.94	Аналитический метод	5	-
7237	983886.94	5170500.97	Аналитический метод	5	-
7238	983888.21	5170502.94	Аналитический метод	5	-
7239	983893.19	5170509.56	Аналитический метод	5	-
7240	983898.07	5170515.22	Аналитический метод	5	-
7241	983903.42	5170522.89	Аналитический метод	5	-
7242	983906.89	5170526.08	Аналитический метод	5	-
7243	983910.43	5170529.36	Аналитический метод	5	-
7244	983917.49	5170537.06	Аналитический метод	5	-
7245	983925.19	5170543.81	Аналитический метод	5	-
7246	983928.10	5170545.76	Аналитический метод	5	-
7247	983939.33	5170551.95	Аналитический метод	5	-
7248	983952.31	5170556.73	Аналитический метод	5	-
7249	983965.84	5170559.32	Аналитический метод	5	-
7250	983979.79	5170559.44	Аналитический метод	5	-
7251	983990.90	5170555.26	Аналитический метод	5	-
7252	983998.70	5170551.45	Аналитический метод	5	-

Сведения о местоположении границ объекта

1. Система координат МСК-38, зона 5

2. Сведения о характерных точках границ объекта

Обозначение характерных точек границ	Координаты, м		Метод определения координат характерной точки	Средняя квадратическая погрешность положения характерной точки (Mt), м	Описание обозначения точки на местности (при наличии)
	X	Y			
7253	984004.97	5170548.08	Аналитический метод	5	-
7254	984005.23	5170547.93	Аналитический метод	5	-
7255	983989.86	5170566.97	Аналитический метод	5	-
7256	983978.44	5170581.16	Аналитический метод	5	-
7257	983968.84	5170594.40	Аналитический метод	5	-
7258	983958.95	5170608.68	Аналитический метод	5	-
7259	983957.06	5170611.40	Аналитический метод	5	-
7260	983954.42	5170616.32	Аналитический метод	5	-
7261	983951.36	5170620.87	Аналитический метод	5	-
7262	983948.06	5170626.12	Аналитический метод	5	-
7263	983944.87	5170631.88	Аналитический метод	5	-
7264	983941.98	5170638.14	Аналитический метод	5	-
7265	983939.58	5170644.73	Аналитический метод	5	-
7266	983938.65	5170647.76	Аналитический метод	5	-
7267	983937.85	5170652.25	Аналитический метод	5	-
7268	983937.10	5170659.28	Аналитический метод	5	-
7269	983936.95	5170666.40	Аналитический метод	5	-
7270	983937.42	5170673.54	Аналитический метод	5	-
7271	983938.51	5170680.65	Аналитический метод	5	-
7272	983940.09	5170687.80	Аналитический метод	5	-
7273	983942.29	5170694.98	Аналитический метод	5	-
7274	983943.27	5170697.62	Аналитический метод	5	-
7275	983944.99	5170702.61	Аналитический метод	5	-
7276	983945.77	5170703.98	Аналитический метод	5	-
7277	983949.49	5170709.92	Аналитический метод	5	-
7278	983954.46	5170716.61	Аналитический метод	5	-
7279	983959.25	5170721.97	Аналитический метод	5	-
7280	983961.77	5170732.97	Аналитический метод	5	-
7281	983971.16	5170740.19	Аналитический метод	5	-
7282	983980.77	5170745.95	Аналитический метод	5	-
7283	983991.48	5170750.02	Аналитический метод	5	-
7284	984000.29	5170752.19	Аналитический метод	5	-
7285	984003.07	5170752.69	Аналитический метод	5	-
7286	984014.84	5170753.99	Аналитический метод	5	-
7287	984026.49	5170753.26	Аналитический метод	5	-
7288	984037.39	5170751.29	Аналитический метод	5	-
7289	984046.57	5170747.68	Аналитический метод	5	-
7290	984054.27	5170743.90	Аналитический метод	5	-
7291	984060.57	5170739.63	Аналитический метод	5	-
7292	984064.37	5170736.55	Аналитический метод	5	-
7293	984065.33	5170735.74	Аналитический метод	5	-
7294	984069.13	5170732.50	Аналитический метод	5	-
7295	984073.13	5170729.12	Аналитический метод	5	-
7296	984077.06	5170725.54	Аналитический метод	5	-
7297	984080.81	5170722.09	Аналитический метод	5	-
7298	984084.69	5170718.49	Аналитический метод	5	-
7299	984089.28	5170713.93	Аналитический метод	5	-

Сведения о местоположении границ объекта					
1. Система координат МСК-38, зона 5					
2. Сведения о характерных точках границ объекта					
Обозначение характерных точек границ	Координаты, м		Метод определения координат характерной точки	Средняя квадратическая погрешность положения характерной точки (Mt), м	Описание обозначения точки на местности (при наличии)
	X	Y			
7300	984093.00	5170708.43	Аналитический метод	5	-
7301	984094.38	5170706.35	Аналитический метод	5	-
7302	984095.62	5170704.73	Аналитический метод	5	-
7303	984098.38	5170701.04	Аналитический метод	5	-
7304	984100.64	5170698.00	Аналитический метод	5	-
7305	984102.13	5170696.02	Аналитический метод	5	-
7306	984102.43	5170695.64	Аналитический метод	5	-
7307	984103.99	5170693.65	Аналитический метод	5	-
7308	984105.54	5170691.64	Аналитический метод	5	-
7309	984105.62	5170691.51	Аналитический метод	5	-
7310	984109.14	5170692.99	Аналитический метод	5	-
7311	984109.20	5170693.56	Аналитический метод	5	-
7312	984109.18	5170695.11	Аналитический метод	5	-
7313	984109.01	5170696.77	Аналитический метод	5	-
7314	984108.61	5170698.74	Аналитический метод	5	-
7315	984107.83	5170701.10	Аналитический метод	5	-
7316	984106.59	5170703.79	Аналитический метод	5	-
7317	984104.72	5170706.88	Аналитический метод	5	-
7318	984102.30	5170710.50	Аналитический метод	5	-
7319	984100.90	5170712.51	Аналитический метод	5	-
7320	984085.15	5170735.49	Аналитический метод	5	-
7321	984071.15	5170762.83	Аналитический метод	5	-
7322	984056.96	5170794.13	Аналитический метод	5	-
7323	984047.83	5170811.02	Аналитический метод	5	-
7324	984038.24	5170825.45	Аналитический метод	5	-
7325	984020.15	5170840.00	Аналитический метод	5	-
7326	984015.78	5170843.34	Аналитический метод	5	-
7327	984011.69	5170847.22	Аналитический метод	5	-
7328	984005.46	5170851.37	Аналитический метод	5	-
7329	984000.59	5170858.10	Аналитический метод	5	-
7330	983999.84	5170859.37	Аналитический метод	5	-
7331	983996.67	5170866.01	Аналитический метод	5	-
7332	983994.28	5170874.90	Аналитический метод	5	-
7333	983993.85	5170882.49	Аналитический метод	5	-
7334	983993.96	5170884.86	Аналитический метод	5	-
7335	983995.62	5170894.03	Аналитический метод	5	-
7336	983999.27	5170902.76	Аналитический метод	5	-
7337	984004.16	5170910.01	Аналитический метод	5	-
7338	984008.82	5170916.47	Аналитический метод	5	-
7339	984012.61	5170920.49	Аналитический метод	5	-
7340	984013.40	5170930.07	Аналитический метод	5	-
7341	984020.31	5170933.03	Аналитический метод	5	-
7342	984023.03	5170934.05	Аналитический метод	5	-
7343	984029.20	5170945.09	Аналитический метод	5	-
7344	984036.39	5170950.77	Аналитический метод	5	-
7345	984043.96	5170955.23	Аналитический метод	5	-
7346	984052.10	5170958.55	Аналитический метод	5	-

Сведения о местоположении границ объекта					
1. Система координат МСК-38, зона 5					
2. Сведения о характерных точках границ объекта					
Обозначение характерных точек границ	Координаты, м		Метод определения координат характерной точки	Средняя квадратическая погрешность положения характерной точки (Mt), м	Описание обозначения точки на местности (при наличии)
	X	Y			
7347	984060.93	5170961.02	Аналитический метод	5	-
7348	984069.88	5170961.88	Аналитический метод	5	-
7349	984078.50	5170962.06	Аналитический метод	5	-
7350	984087.27	5170961.27	Аналитический метод	5	-
7351	984094.83	5170959.36	Аналитический метод	5	-
7352	984102.41	5170957.30	Аналитический метод	5	-
7353	984108.93	5170953.75	Аналитический метод	5	-
7354	984113.74	5170950.91	Аналитический метод	5	-
7355	984114.56	5170950.41	Аналитический метод	5	-
7356	984126.94	5170942.29	Аналитический метод	5	-
7357	984145.20	5170923.18	Аналитический метод	5	-
7358	984148.40	5170921.29	Аналитический метод	5	-
7359	984152.14	5170919.11	Аналитический метод	5	-
7360	984155.49	5170917.32	Аналитический метод	5	-
7361	984158.48	5170915.93	Аналитический метод	5	-
7362	984161.16	5170914.95	Аналитический метод	5	-
7363	984163.67	5170914.26	Аналитический метод	5	-
7364	984165.93	5170913.77	Аналитический метод	5	-
7365	984172.82	5170909.83	Аналитический метод	5	-
7366	984174.21	5170910.42	Аналитический метод	5	-
7367	984175.55	5170911.09	Аналитический метод	5	-
7368	984176.85	5170911.86	Аналитический метод	5	-
7369	984178.09	5170912.71	Аналитический метод	5	-
7370	984179.27	5170913.65	Аналитический метод	5	-
7371	984180.38	5170914.66	Аналитический метод	5	-
7372	984181.43	5170915.74	Аналитический метод	5	-
7373	984182.40	5170916.89	Аналитический метод	5	-
7374	984183.29	5170918.11	Аналитический метод	5	-
7375	984183.66	5170918.66	Аналитический метод	5	-
7376	984183.97	5170919.16	Аналитический метод	5	-
7377	984184.28	5170919.67	Аналитический метод	5	-
7378	984184.58	5170920.21	Аналитический метод	5	-
7379	984184.87	5170920.76	Аналитический метод	5	-
7380	984185.17	5170921.33	Аналитический метод	5	-
7381	984185.45	5170921.92	Аналитический метод	5	-
7382	984185.73	5170922.53	Аналитический метод	5	-
7383	984186.01	5170923.16	Аналитический метод	5	-
7384	984186.28	5170923.81	Аналитический метод	5	-
7385	984186.55	5170924.47	Аналитический метод	5	-
7386	984186.81	5170925.15	Аналитический метод	5	-
7387	984187.06	5170925.85	Аналитический метод	5	-
7388	984187.31	5170926.57	Аналитический метод	5	-
7389	984187.56	5170927.30	Аналитический метод	5	-
7390	984187.80	5170928.05	Аналитический метод	5	-
7391	984188.03	5170928.82	Аналитический метод	5	-
7392	984188.26	5170929.61	Аналитический метод	5	-
7393	984188.49	5170930.41	Аналитический метод	5	-

Сведения о местоположении границ объекта

1. Система координат МСК-38, зона 5

2. Сведения о характерных точках границ объекта

Обозначение характерных точек границ	Координаты, м		Метод определения координат характерной точки	Средняя квадратическая погрешность положения характерной точки (Mt), м	Описание обозначения точки на местности (при наличии)
	X	Y			
7394	984188.71	5170931.22	Аналитический метод	5	-
7395	984188.93	5170932.05	Аналитический метод	5	-
7396	984189.15	5170932.90	Аналитический метод	5	-
7397	984189.37	5170933.77	Аналитический метод	5	-
7398	984189.58	5170934.65	Аналитический метод	5	-
7399	984189.80	5170935.54	Аналитический метод	5	-
7400	984190.01	5170936.45	Аналитический метод	5	-
7401	984190.22	5170937.37	Аналитический метод	5	-
7402	984190.44	5170938.31	Аналитический метод	5	-
7403	984190.66	5170939.27	Аналитический метод	5	-
7404	984190.87	5170940.24	Аналитический метод	5	-
7405	984200.54	5170983.13	Аналитический метод	5	-
7406	984200.76	5170984.11	Аналитический метод	5	-
7407	984200.99	5170985.11	Аналитический метод	5	-
7408	984201.22	5170986.12	Аналитический метод	5	-
7409	984201.45	5170987.15	Аналитический метод	5	-
7410	984201.70	5170988.18	Аналитический метод	5	-
7411	984201.95	5170989.24	Аналитический метод	5	-
7412	984202.21	5170990.30	Аналитический метод	5	-
7413	984202.47	5170991.37	Аналитический метод	5	-
7414	984202.75	5170992.46	Аналитический метод	5	-
7415	984203.05	5170993.56	Аналитический метод	5	-
7416	984203.35	5170994.67	Аналитический метод	5	-
7417	984203.67	5170995.80	Аналитический метод	5	-
7418	984204.00	5170996.93	Аналитический метод	5	-
7419	984204.36	5170998.08	Аналитический метод	5	-
7420	984204.72	5170999.23	Аналитический метод	5	-
7421	984205.11	5171000.39	Аналитический метод	5	-
7422	984205.52	5171001.56	Аналитический метод	5	-
7423	984205.95	5171002.74	Аналитический метод	5	-
7424	984206.40	5171003.93	Аналитический метод	5	-
7425	984206.85	5171005.05	Аналитический метод	5	-
7426	984209.01	5171009.87	Аналитический метод	5	-
7427	984211.50	5171014.53	Аналитический метод	5	-
7428	984214.29	5171019.01	Аналитический метод	5	-
7429	984217.39	5171023.29	Аналитический метод	5	-
7430	984220.77	5171027.35	Аналитический метод	5	-
7431	984224.41	5171031.18	Аналитический метод	5	-
7432	984225.28	5171032.02	Аналитический метод	5	-
7433	984226.21	5171032.88	Аналитический метод	5	-
7434	984227.14	5171033.72	Аналитический метод	5	-
7435	984228.07	5171034.54	Аналитический метод	5	-
7436	984229.00	5171035.34	Аналитический метод	5	-
7437	984229.93	5171036.12	Аналитический метод	5	-
7438	984230.86	5171036.88	Аналитический метод	5	-
7439	984231.78	5171037.61	Аналитический метод	5	-
7440	984232.70	5171038.33	Аналитический метод	5	-

Сведения о местоположении границ объекта					
1. Система координат МСК-38, зона 5					
2. Сведения о характерных точках границ объекта					
Обозначение характерных точек границ	Координаты, м		Метод определения координат характерной точки	Средняя квадратическая погрешность положения характерной точки (Mt), м	Описание обозначения точки на местности (при наличии)
	X	Y			
7441	984233.62	5171039.03	Аналитический метод	5	-
7442	984234.53	5171039.72	Аналитический метод	5	-
7443	984235.43	5171040.39	Аналитический метод	5	-
7444	984236.32	5171041.05	Аналитический метод	5	-
7445	984237.21	5171041.69	Аналитический метод	5	-
7446	984238.09	5171042.32	Аналитический метод	5	-
7447	984238.96	5171042.93	Аналитический метод	5	-
7448	984239.82	5171043.54	Аналитический метод	5	-
7449	984240.66	5171044.13	Аналитический метод	5	-
7450	984241.50	5171044.71	Аналитический метод	5	-
7451	984242.33	5171045.29	Аналитический метод	5	-
7452	984322.43	5171101.11	Аналитический метод	5	-
7453	984322.48	5171101.13	Аналитический метод	5	-
7454	984336.66	5171111.03	Аналитический метод	5	-
7455	984595.36	5171303.31	Аналитический метод	5	-
7456	984600.41	5171307.58	Аналитический метод	5	-
7457	984606.48	5171333.34	Аналитический метод	5	-
7458	984607.47	5171336.04	Аналитический метод	5	-
7459	984608.67	5171338.66	Аналитический метод	5	-
7460	984610.09	5171341.17	Аналитический метод	5	-
7461	984611.71	5171343.55	Аналитический метод	5	-
7462	984613.51	5171345.79	Аналитический метод	5	-
7463	984615.50	5171347.87	Аналитический метод	5	-
7464	984617.65	5171349.78	Аналитический метод	5	-
7465	984619.95	5171351.51	Аналитический метод	5	-
7466	984622.39	5171353.04	Аналитический метод	5	-
7467	984624.94	5171354.37	Аналитический метод	5	-
7468	984627.60	5171355.48	Аналитический метод	5	-
7469	984630.34	5171356.37	Аналитический метод	5	-
7470	984633.14	5171357.04	Аналитический метод	5	-
7471	984635.99	5171357.46	Аналитический метод	5	-
7472	984636.61	5171357.51	Аналитический метод	5	-
7473	984636.63	5171357.53	Аналитический метод	5	-
7474	984638.86	5171357.66	Аналитический метод	5	-
7475	984664.62	5171356.35	Аналитический метод	5	-
7476	984673.79	5171362.91	Аналитический метод	5	-
7477	984686.61	5171371.17	Аналитический метод	5	-
7478	985061.23	5171649.76	Аналитический метод	5	-
7479	985068.48	5171680.52	Аналитический метод	5	-
7480	985069.24	5171682.66	Аналитический метод	5	-
7481	985070.13	5171684.75	Аналитический метод	5	-
7482	985071.16	5171686.77	Аналитический метод	5	-
7483	985072.32	5171688.73	Аналитический метод	5	-
7484	985073.61	5171690.60	Аналитический метод	5	-
7485	985075.01	5171692.39	Аналитический метод	5	-
7486	985076.53	5171694.08	Аналитический метод	5	-
7487	985078.16	5171695.67	Аналитический метод	5	-

Сведения о местоположении границ объекта					
1. Система координат МСК-38, зона 5					
2. Сведения о характерных точках границ объекта					
Обозначение характерных точек границ	Координаты, м		Метод определения координат характерной точки	Средняя квадратическая погрешность положения характерной точки (Mt), м	Описание обозначения точки на местности (при наличии)
	X	Y			
7488	985079.88	5171697.15	Аналитический метод	5	-
7489	985081.70	5171698.51	Аналитический метод	5	-
7490	985083.60	5171699.76	Аналитический метод	5	-
7491	985085.58	5171700.88	Аналитический метод	5	-
7492	985087.63	5171701.86	Аналитический метод	5	-
7493	985089.74	5171702.71	Аналитический метод	5	-
7494	985091.89	5171703.42	Аналитический метод	5	-
7495	985094.09	5171703.99	Аналитический метод	5	-
7496	985096.33	5171704.42	Аналитический метод	5	-
7497	985098.58	5171704.70	Аналитический метод	5	-
7498	985100.85	5171704.83	Аналитический метод	5	-
7499	985133.07	5171703.19	Аналитический метод	5	-
7500	985542.11	5172007.38	Аналитический метод	5	-
7501	985585.47	5172039.63	Аналитический метод	5	-
7502	985595.18	5172047.38	Аналитический метод	5	-
7503	985604.33	5172055.76	Аналитический метод	5	-
7504	985612.90	5172064.75	Аналитический метод	5	-
7505	985620.83	5172074.30	Аналитический метод	5	-
7506	985628.09	5172084.37	Аналитический метод	5	-
7507	985829.31	5172384.34	Аналитический метод	5	-
7508	985826.28	5172412.09	Аналитический метод	5	-
7509	985826.28	5172414.36	Аналитический метод	5	-
7510	985826.43	5172416.63	Аналитический метод	5	-
7511	985826.72	5172418.88	Аналитический метод	5	-
7512	985827.16	5172421.11	Аналитический метод	5	-
7513	985827.75	5172423.31	Аналитический метод	5	-
7514	985828.48	5172425.46	Аналитический метод	5	-
7515	985829.34	5172427.56	Аналитический метод	5	-
7516	985830.34	5172429.60	Аналитический метод	5	-
7517	985831.47	5172431.58	Аналитический метод	5	-
7518	985832.73	5172433.47	Аналитический метод	5	-
7519	985834.11	5172435.28	Аналитический метод	5	-
7520	985835.60	5172436.99	Аналитический метод	5	-
7521	985837.20	5172438.60	Аналитический метод	5	-
7522	985838.90	5172440.11	Аналитический метод	5	-
7523	985840.70	5172441.50	Аналитический метод	5	-
7524	985842.58	5172442.77	Аналитический метод	5	-
7525	985844.55	5172443.92	Аналитический метод	5	-
7526	985846.58	5172444.94	Аналитический метод	5	-
7527	985848.67	5172445.82	Аналитический метод	5	-
7528	985876.03	5172453.97	Аналитический метод	5	-
7529	985902.90	5172494.03	Аналитический метод	5	-
7530	985899.60	5172524.18	Аналитический метод	5	-
7531	985899.61	5172526.58	Аналитический метод	5	-
7532	985899.78	5172528.98	Аналитический метод	5	-
7533	985900.11	5172531.36	Аналитический метод	5	-
7534	985900.61	5172533.71	Аналитический метод	5	-

Сведения о местоположении границ объекта					
1. Система координат МСК-38, зона 5					
2. Сведения о характерных точках границ объекта					
Обозначение характерных точек границ	Координаты, м		Метод определения координат характерной точки	Средняя квадратическая погрешность положения характерной точки (M _t), м	Описание обозначения точки на местности (при наличии)
	X	Y			
7535	985901.27	5172536.02	Аналитический метод	5	-
7536	985902.08	5172538.28	Аналитический метод	5	-
7537	985903.05	5172540.48	Аналитический метод	5	-
7538	985904.17	5172542.61	Аналитический метод	5	-
7539	985904.83	5172543.80	Аналитический метод	5	-
7540	985919.01	5172568.80	Аналитический метод	5	-
7541	985919.02	5172568.87	Аналитический метод	5	-
7542	985932.46	5172592.68	Аналитический метод	5	-
7543	985933.72	5172594.68	Аналитический метод	5	-
7544	985935.11	5172596.60	Аналитический метод	5	-
7545	985936.63	5172598.42	Аналитический метод	5	-
7546	985938.26	5172600.13	Аналитический метод	5	-
7547	985940.01	5172601.73	Аналитический метод	5	-
7548	985941.87	5172603.21	Аналитический метод	5	-
7549	985943.82	5172604.55	Аналитический метод	5	-
7550	985945.86	5172605.76	Аналитический метод	5	-
7551	985947.97	5172606.83	Аналитический метод	5	-
7552	985950.16	5172607.75	Аналитический метод	5	-
7553	985986.44	5172618.57	Аналитический метод	5	-
7554	986211.65	5172954.29	Аналитический метод	5	-
7555	986207.26	5172994.40	Аналитический метод	5	-
7556	986207.26	5172996.68	Аналитический метод	5	-
7557	986207.41	5172998.95	Аналитический метод	5	-
7558	986207.71	5173001.20	Аналитический метод	5	-
7559	986208.15	5173003.43	Аналитический метод	5	-
7560	986208.73	5173005.63	Аналитический метод	5	-
7561	986209.46	5173007.78	Аналитический метод	5	-
7562	986210.32	5173009.88	Аналитический метод	5	-
7563	986211.33	5173011.92	Аналитический метод	5	-
7564	986212.46	5173013.89	Аналитический метод	5	-
7565	986213.71	5173015.79	Аналитический метод	5	-
7566	986215.09	5173017.59	Аналитический метод	5	-
7567	986216.58	5173019.31	Аналитический метод	5	-
7568	986218.18	5173020.92	Аналитический метод	5	-
7569	986219.89	5173022.43	Аналитический метод	5	-
7570	986221.68	5173023.82	Аналитический метод	5	-
7571	986223.57	5173025.09	Аналитический метод	5	-
7572	986225.53	5173026.24	Аналитический метод	5	-
7573	986227.56	5173027.25	Аналитический метод	5	-
7574	986229.66	5173028.14	Аналитический метод	5	-
7575	986269.07	5173039.88	Аналитический метод	5	-
7576	986442.69	5173298.71	Аналитический метод	5	-
7577	986448.00	5173313.32	Аналитический метод	5	-
7578	986460.32	5173334.54	Аналитический метод	5	-
7579	986470.94	5173349.09	Аналитический метод	5	-
7580	986482.19	5173365.68	Аналитический метод	5	-
7581	986504.76	5173395.87	Аналитический метод	5	-

Сведения о местоположении границ объекта					
1. Система координат МСК-38, зона 5					
2. Сведения о характерных точках границ объекта					
Обозначение характерных точек границ	Координаты, м		Метод определения координат характерной точки	Средняя квадратическая погрешность положения характерной точки (Mt), м	Описание обозначения точки на местности (при наличии)
	X	Y			
7582	986520.35	5173422.66	Аналитический метод	5	-
7583	986540.04	5173449.77	Аналитический метод	5	-
7584	986561.08	5173478.80	Аналитический метод	5	-
7585	986578.33	5173504.30	Аналитический метод	5	-
7586	986598.77	5173535.14	Аналитический метод	5	-
7587	986616.75	5173561.64	Аналитический метод	5	-
7588	986637.38	5173592.30	Аналитический метод	5	-
7589	986655.14	5173618.88	Аналитический метод	5	-
7590	986672.29	5173644.69	Аналитический метод	5	-
7591	986678.89	5173654.59	Аналитический метод	5	-
7592	986685.43	5173664.76	Аналитический метод	5	-
7593	986685.92	5173665.91	Аналитический метод	5	-
7594	986691.30	5173678.11	Аналитический метод	5	-
7595	986692.73	5173681.25	Аналитический метод	5	-
7596	986710.90	5173707.92	Аналитический метод	5	-
7597	986716.00	5173715.63	Аналитический метод	5	-
7598	986728.07	5173728.67	Аналитический метод	5	-
7599	986745.01	5173753.65	Аналитический метод	5	-
7600	986762.68	5173780.28	Аналитический метод	5	-
7601	986783.17	5173811.01	Аналитический метод	5	-
7602	986792.04	5173819.49	Аналитический метод	5	-
7603	987002.91	5174133.84	Аналитический метод	5	-
7604	986999.62	5174163.88	Аналитический метод	5	-
7605	986999.62	5174166.15	Аналитический метод	5	-
7606	986999.77	5174168.42	Аналитический метод	5	-
7607	987000.07	5174170.67	Аналитический метод	5	-
7608	987000.51	5174172.90	Аналитический метод	5	-
7609	987001.09	5174175.10	Аналитический метод	5	-
7610	987001.82	5174177.25	Аналитический метод	5	-
7611	987002.68	5174179.35	Аналитический метод	5	-
7612	987003.69	5174181.39	Аналитический метод	5	-
7613	987004.82	5174183.36	Аналитический метод	5	-
7614	987006.07	5174185.26	Аналитический метод	5	-
7615	987007.45	5174187.07	Аналитический метод	5	-
7616	987008.94	5174188.78	Аналитический метод	5	-
7617	987010.54	5174190.39	Аналитический метод	5	-
7618	987012.25	5174191.90	Аналитический метод	5	-
7619	987014.04	5174193.29	Аналитический метод	5	-
7620	987015.93	5174194.56	Аналитический метод	5	-
7621	987017.89	5174195.71	Аналитический метод	5	-
7622	987019.92	5174196.73	Аналитический метод	5	-
7623	987022.02	5174197.61	Аналитический метод	5	-
7624	987051.60	5174206.43	Аналитический метод	5	-
7625	987336.52	5174631.17	Аналитический метод	5	-
7626	987340.13	5174641.37	Аналитический метод	5	-
7627	987356.70	5174666.34	Аналитический метод	5	-
7628	987375.16	5174693.69	Аналитический метод	5	-

Сведения о местоположении границ объекта					
1. Система координат МСК-38, зона 5					
2. Сведения о характерных точках границ объекта					
Обозначение характерных точек границ	Координаты, м		Метод определения координат характерной точки	Средняя квадратическая погрешность положения характерной точки (M _t), м	Описание обозначения точки на местности (при наличии)
	X	Y			
7629	987395.63	5174724.52	Аналитический метод	5	-
7630	987409.28	5174744.63	Аналитический метод	5	-
7631	987410.16	5174746.47	Аналитический метод	5	-
7632	987416.14	5174760.68	Аналитический метод	5	-
7633	987427.73	5174778.43	Аналитический метод	5	-
7634	987441.70	5174787.96	Аналитический метод	5	-
7635	987475.57	5174838.45	Аналитический метод	5	-
7636	987472.11	5174870.03	Аналитический метод	5	-
7637	987472.11	5174872.30	Аналитический метод	5	-
7638	987472.26	5174874.57	Аналитический метод	5	-
7639	987472.56	5174876.82	Аналитический метод	5	-
7640	987473.00	5174879.05	Аналитический метод	5	-
7641	987473.58	5174881.25	Аналитический метод	5	-
7642	987474.31	5174883.40	Аналитический метод	5	-
7643	987475.18	5174885.50	Аналитический метод	5	-
7644	987476.18	5174887.54	Аналитический метод	5	-
7645	987477.31	5174889.51	Аналитический метод	5	-
7646	987478.57	5174891.41	Аналитический метод	5	-
7647	987479.94	5174893.22	Аналитический метод	5	-
7648	987481.44	5174894.93	Аналитический метод	5	-
7649	987483.04	5174896.54	Аналитический метод	5	-
7650	987484.74	5174898.05	Аналитический метод	5	-
7651	987486.54	5174899.44	Аналитический метод	5	-
7652	987488.42	5174900.71	Аналитический метод	5	-
7653	987490.38	5174901.86	Аналитический метод	5	-
7654	987492.41	5174902.88	Аналитический метод	5	-
7655	987494.51	5174903.76	Аналитический метод	5	-
7656	987525.60	5174913.02	Аналитический метод	5	-
7657	987627.10	5175064.34	Аналитический метод	5	-
7658	987627.11	5175064.34	Аналитический метод	5	-
7659	987634.86	5175075.91	Аналитический метод	5	-
7660	987634.87	5175075.90	Аналитический метод	5	-
7661	987676.47	5175137.93	Аналитический метод	5	-
7662	987684.58	5175150.03	Аналитический метод	5	-
7663	987680.32	5175189.25	Аналитический метод	5	-
7664	987680.32	5175191.53	Аналитический метод	5	-
7665	987680.47	5175193.79	Аналитический метод	5	-
7666	987680.77	5175196.05	Аналитический метод	5	-
7667	987681.21	5175198.28	Аналитический метод	5	-
7668	987681.80	5175200.47	Аналитический метод	5	-
7669	987682.53	5175202.62	Аналитический метод	5	-
7670	987683.39	5175204.73	Аналитический метод	5	-
7671	987684.40	5175206.77	Аналитический метод	5	-
7672	987685.53	5175208.74	Аналитический метод	5	-
7673	987686.79	5175210.63	Аналитический метод	5	-
7674	987688.17	5175212.43	Аналитический метод	5	-
7675	987689.66	5175214.15	Аналитический метод	5	-

Сведения о местоположении границ объекта					
1. Система координат МСК-38, зона 5					
2. Сведения о характерных точках границ объекта					
Обозначение характерных точек границ	Координаты, м		Метод определения координат характерной точки	Средняя квадратическая погрешность положения характерной точки (M _t), м	Описание обозначения точки на местности (при наличии)
	X	Y			
7676	987691.26	5175215.76	Аналитический метод	5	-
7677	987692.96	5175217.27	Аналитический метод	5	-
7678	987694.76	5175218.66	Аналитический метод	5	-
7679	987696.65	5175219.93	Аналитический метод	5	-
7680	987698.61	5175221.07	Аналитический метод	5	-
7681	987700.64	5175222.09	Аналитический метод	5	-
7682	987702.74	5175222.97	Аналитический метод	5	-
7683	987736.49	5175233.00	Аналитический метод	5	-
7684	987738.02	5175235.22	Аналитический метод	5	-
7685	987740.98	5175239.30	Аналитический метод	5	-
7686	987741.53	5175240.00	Аналитический метод	5	-
7687	987743.91	5175242.65	Аналитический метод	5	-
7688	987746.58	5175245.96	Аналитический метод	5	-
7689	987749.08	5175249.42	Аналитический метод	5	-
7690	987751.38	5175253.02	Аналитический метод	5	-
7691	987753.48	5175256.75	Аналитический метод	5	-
7692	987754.76	5175259.39	Аналитический метод	5	-
7693	987755.49	5175261.33	Аналитический метод	5	-
7694	987756.18	5175263.28	Аналитический метод	5	-
7695	987756.84	5175265.25	Аналитический метод	5	-
7696	987757.80	5175268.75	Аналитический метод	5	-
7697	987758.76	5175272.93	Аналитический метод	5	-
7698	987759.52	5175277.13	Аналитический метод	5	-
7699	987759.88	5175281.37	Аналитический метод	5	-
7700	987760.00	5175285.68	Аналитический метод	5	-
7701	987760.28	5175289.96	Аналитический метод	5	-
7702	987760.40	5175294.05	Аналитический метод	5	-
7703	987762.25	5175313.92	Аналитический метод	5	-
7704	987763.19	5175326.15	Аналитический метод	5	-
7705	987769.42	5175483.01	Аналитический метод	5	-
7706	987769.46	5175484.01	Аналитический метод	5	-
7707	987769.50	5175485.03	Аналитический метод	5	-
7708	987769.54	5175486.05	Аналитический метод	5	-
7709	987769.59	5175487.09	Аналитический метод	5	-
7710	987769.63	5175488.14	Аналитический метод	5	-
7711	987769.69	5175489.20	Аналитический метод	5	-
7712	987769.74	5175490.27	Аналитический метод	5	-
7713	987769.80	5175491.35	Аналитический метод	5	-
7714	987769.87	5175492.44	Аналитический метод	5	-
7715	987769.95	5175493.54	Аналитический метод	5	-
7716	987770.03	5175494.65	Аналитический метод	5	-
7717	987770.12	5175495.77	Аналитический метод	5	-
7718	987770.22	5175496.90	Аналитический метод	5	-
7719	987770.33	5175498.05	Аналитический метод	5	-
7720	987770.45	5175499.20	Аналитический метод	5	-
7721	987770.59	5175500.36	Аналитический метод	5	-
7722	987770.73	5175501.53	Аналитический метод	5	-

Сведения о местоположении границ объекта					
1. Система координат МСК-38, зона 5					
2. Сведения о характерных точках границ объекта					
Обозначение характерных точек границ	Координаты, м		Метод определения координат характерной точки	Средняя квадратическая погрешность положения характерной точки (Mt), м	Описание обозначения точки на местности (при наличии)
	X	Y			
7723	987770.90	5175502.71	Аналитический метод	5	-
7724	987771.07	5175503.90	Аналитический метод	5	-
7725	987771.25	5175505.04	Аналитический метод	5	-
7726	987772.51	5175511.34	Аналитический метод	5	-
7727	987774.18	5175517.54	Аналитический метод	5	-
7728	987776.25	5175523.61	Аналитический метод	5	-
7729	987778.72	5175529.54	Аналитический метод	5	-
7730	987781.58	5175535.29	Аналитический метод	5	-
7731	987784.80	5175540.84	Аналитический метод	5	-
7732	987788.39	5175546.16	Аналитический метод	5	-
7733	987789.84	5175551.15	Аналитический метод	5	-
7734	987793.56	5175556.00	Аналитический метод	5	-
7735	987797.49	5175560.72	Аналитический метод	5	-
7736	987801.68	5175565.32	Аналитический метод	5	-
7737	987806.27	5175569.82	Аналитический метод	5	-
7738	987809.34	5175572.30	Аналитический метод	5	-
7739	987811.49	5175573.94	Аналитический метод	5	-
7740	987817.10	5175577.55	Аналитический метод	5	-
7741	987823.07	5175580.27	Аналитический метод	5	-
7742	987828.88	5175582.57	Аналитический метод	5	-
7743	987834.77	5175584.59	Аналитический метод	5	-
7744	987840.74	5175586.31	Аналитический метод	5	-
7745	987846.74	5175587.74	Аналитический метод	5	-
7746	987852.79	5175588.98	Аналитический метод	5	-
7747	987859.01	5175589.92	Аналитический метод	5	-
7748	987865.56	5175590.48	Аналитический метод	5	-
7749	987872.01	5175590.13	Аналитический метод	5	-
7750	987877.82	5175589.52	Аналитический метод	5	-
7751	987883.23	5175588.85	Аналитический метод	5	-
7752	987888.31	5175588.21	Аналитический метод	5	-
7753	987889.44	5175588.09	Аналитический метод	5	-
7754	987910.40	5175585.57	Аналитический метод	5	-
7755	987934.23	5175582.86	Аналитический метод	5	-
7756	987937.40	5175582.68	Аналитический метод	5	-
7757	987941.83	5175582.65	Аналитический метод	5	-
7758	987946.05	5175582.67	Аналитический метод	5	-
7759	987949.69	5175582.73	Аналитический метод	5	-
7760	987952.67	5175583.03	Аналитический метод	5	-
7761	987955.36	5175583.61	Аналитический метод	5	-
7762	987957.90	5175584.30	Аналитический метод	5	-
7763	987960.37	5175585.15	Аналитический метод	5	-
7764	987961.77	5175585.74	Аналитический метод	5	-
7765	987962.63	5175586.13	Аналитический метод	5	-
7766	987965.03	5175587.42	Аналитический метод	5	-
7767	987967.35	5175588.91	Аналитический метод	5	-
7768	987968.14	5175589.51	Аналитический метод	5	-
7769	987962.68	5175593.60	Аналитический метод	5	-

Сведения о местоположении границ объекта					
1. Система координат МСК-38, зона 5					
2. Сведения о характерных точках границ объекта					
Обозначение характерных точек границ	Координаты, м		Метод определения координат характерной точки	Средняя квадратическая погрешность положения характерной точки (Mt), м	Описание обозначения точки на местности (при наличии)
	X	Y			
7770	987961.37	5175597.35	Аналитический метод	5	-
7771	987960.58	5175599.30	Аналитический метод	5	-
7772	987959.73	5175601.13	Аналитический метод	5	-
7773	987959.23	5175602.10	Аналитический метод	5	-
7774	987958.95	5175602.62	Аналитический метод	5	-
7775	987957.98	5175604.23	Аналитический метод	5	-
7776	987957.01	5175605.69	Аналитический метод	5	-
7777	987955.77	5175607.31	Аналитический метод	5	-
7778	987954.02	5175609.37	Аналитический метод	5	-
7779	987951.93	5175611.70	Аналитический метод	5	-
7780	987949.48	5175614.08	Аналитический метод	5	-
7781	987946.42	5175616.79	Аналитический метод	5	-
7782	987943.67	5175619.08	Аналитический метод	5	-
7783	987928.03	5175631.69	Аналитический метод	5	-
7784	987908.09	5175654.34	Аналитический метод	5	-
7785	987882.66	5175670.22	Аналитический метод	5	-
7786	987877.85	5175672.79	Аналитический метод	5	-
7787	987872.85	5175675.76	Аналитический метод	5	-
7788	987867.65	5175679.26	Аналитический метод	5	-
7789	987862.38	5175683.56	Аналитический метод	5	-
7790	987857.37	5175688.73	Аналитический метод	5	-
7791	987853.76	5175693.54	Аналитический метод	5	-
7792	987852.67	5175695.26	Аналитический метод	5	-
7793	987849.99	5175700.85	Аналитический метод	5	-
7794	987844.63	5175707.02	Аналитический метод	5	-
7795	987843.21	5175716.72	Аналитический метод	5	-
7796	987843.80	5175723.04	Аналитический метод	5	-
7797	987842.01	5175728.83	Аналитический метод	5	-
7798	987848.10	5175751.79	Аналитический метод	5	-
7799	987850.16	5175759.10	Аналитический метод	5	-
7800	987853.28	5175766.16	Аналитический метод	5	-
7801	987857.33	5175772.91	Аналитический метод	5	-
7802	987862.35	5175779.14	Аналитический метод	5	-
7803	987868.15	5175784.99	Аналитический метод	5	-
7804	987875.24	5175789.26	Аналитический метод	5	-
7805	987882.99	5175792.09	Аналитический метод	5	-
7806	987891.00	5175793.64	Аналитический метод	5	-
7807	987895.74	5175793.85	Аналитический метод	5	-
7808	987898.81	5175793.64	Аналитический метод	5	-
7809	987902.03	5175793.12	Аналитический метод	5	-
7810	987902.17	5175797.07	Аналитический метод	5	-
7811	987917.16	5175796.55	Аналитический метод	5	-
7812	987916.91	5175789.48	Аналитический метод	5	-
7813	987921.25	5175788.12	Аналитический метод	5	-
7814	987923.32	5175787.42	Аналитический метод	5	-
7815	987926.62	5175786.26	Аналитический метод	5	-
7816	987932.08	5175784.46	Аналитический метод	5	-

Сведения о местоположении границ объекта

1. Система координат МСК-38, зона 5

2. Сведения о характерных точках границ объекта

Обозначение характерных точек границ	Координаты, м		Метод определения координат характерной точки	Средняя квадратическая погрешность положения характерной точки (Mt), м	Описание обозначения точки на местности (при наличии)
	X	Y			
7817	988060.51	5175765.62	Аналитический метод	5	-
7818	988061.50	5175765.47	Аналитический метод	5	-
7819	988062.46	5175765.33	Аналитический метод	5	-
7820	988063.41	5175765.20	Аналитический метод	5	-
7821	988064.35	5175765.06	Аналитический метод	5	-
7822	988065.28	5175764.94	Аналитический метод	5	-
7823	988066.19	5175764.81	Аналитический метод	5	-
7824	988067.09	5175764.70	Аналитический метод	5	-
7825	988067.97	5175764.59	Аналитический метод	5	-
7826	988068.84	5175764.49	Аналитический метод	5	-
7827	988069.70	5175764.40	Аналитический метод	5	-
7828	988070.54	5175764.31	Аналитический метод	5	-
7829	988071.37	5175764.24	Аналитический метод	5	-
7830	988072.18	5175764.17	Аналитический метод	5	-
7831	988072.99	5175764.12	Аналитический метод	5	-
7832	988073.77	5175764.07	Аналитический метод	5	-
7833	988074.55	5175764.03	Аналитический метод	5	-
7834	988075.30	5175764.01	Аналитический метод	5	-
7835	988076.05	5175764.00	Аналитический метод	5	-
7836	988076.78	5175763.99	Аналитический метод	5	-
7837	988077.49	5175764.00	Аналитический метод	5	-
7838	988078.19	5175764.02	Аналитический метод	5	-
7839	988078.88	5175764.06	Аналитический метод	5	-
7840	988079.55	5175764.10	Аналитический метод	5	-
7841	988080.20	5175764.16	Аналитический метод	5	-
7842	988080.84	5175764.22	Аналитический метод	5	-
7843	988081.47	5175764.30	Аналитический метод	5	-
7844	988082.07	5175764.39	Аналитический метод	5	-
7845	988082.66	5175764.49	Аналитический метод	5	-
7846	988083.23	5175764.60	Аналитический метод	5	-
7847	988083.88	5175764.75	Аналитический метод	5	-
7848	988085.27	5175765.12	Аналитический метод	5	-
7849	988086.63	5175765.59	Аналитический метод	5	-
7850	988087.96	5175766.14	Аналитический метод	5	-
7851	988089.25	5175766.78	Аналитический метод	5	-
7852	988090.50	5175767.49	Аналитический метод	5	-
7853	988091.70	5175768.29	Аналитический метод	5	-
7854	988092.85	5175769.16	Аналитический метод	5	-
7855	988093.94	5175770.10	Аналитический метод	5	-
7856	988094.96	5175771.11	Аналитический метод	5	-
7857	988096.83	5175780.92	Аналитический метод	5	-
7858	988097.06	5175781.65	Аналитический метод	5	-
7859	988097.43	5175783.12	Аналитический метод	5	-
7860	988097.93	5175785.77	Аналитический метод	5	-
7861	988098.12	5175788.20	Аналитический метод	5	-
7862	988097.98	5175790.52	Аналитический метод	5	-
7863	988097.51	5175792.77	Аналитический метод	5	-

Сведения о местоположении границ объекта					
1. Система координат МСК-38, зона 5					
2. Сведения о характерных точках границ объекта					
Обозначение характерных точек границ	Координаты, м		Метод определения координат характерной точки	Средняя квадратическая погрешность положения характерной точки (Mt), м	Описание обозначения точки на местности (при наличии)
	X	Y			
7864	988096.67	5175795.02	Аналитический метод	5	-
7865	988095.45	5175797.39	Аналитический метод	5	-
7866	988093.84	5175799.89	Аналитический метод	5	-
7867	988091.78	5175802.47	Аналитический метод	5	-
7868	988089.26	5175805.14	Аналитический метод	5	-
7869	988086.19	5175807.95	Аналитический метод	5	-
7870	988082.71	5175810.99	Аналитический метод	5	-
7871	988081.38	5175812.12	Аналитический метод	5	-
7872	988061.72	5175825.30	Аналитический метод	5	-
7873	988048.47	5175834.82	Аналитический метод	5	-
7874	988031.97	5175846.58	Аналитический метод	5	-
7875	988029.30	5175848.51	Аналитический метод	5	-
7876	988024.46	5175852.32	Аналитический метод	5	-
7877	988019.81	5175856.43	Аналитический метод	5	-
7878	988015.43	5175860.74	Аналитический метод	5	-
7879	988013.65	5175862.62	Аналитический метод	5	-
7880	988011.19	5175865.35	Аналитический метод	5	-
7881	988007.24	5175870.07	Аналитический метод	5	-
7882	988003.48	5175875.05	Аналитический метод	5	-
7883	988000.03	5175880.22	Аналитический метод	5	-
7884	987996.84	5175885.51	Аналитический метод	5	-
7885	987993.88	5175890.94	Аналитический метод	5	-
7886	987991.17	5175896.51	Аналитический метод	5	-
7887	987988.75	5175902.18	Аналитический метод	5	-
7888	987987.42	5175905.66	Аналитический метод	5	-
7889	987986.56	5175908.06	Аналитический метод	5	-
7890	987984.70	5175913.90	Аналитический метод	5	-
7891	987983.10	5175919.86	Аналитический метод	5	-
7892	987981.79	5175925.85	Аналитический метод	5	-
7893	987981.12	5175929.50	Аналитический метод	5	-
7894	987980.73	5175931.99	Аналитический метод	5	-
7895	987979.97	5175938.03	Аналитический метод	5	-
7896	987979.47	5175944.14	Аналитический метод	5	-
7897	987979.26	5175950.24	Аналитический метод	5	-
7898	987979.31	5175956.29	Аналитический метод	5	-
7899	987979.54	5175962.26	Аналитический метод	5	-
7900	987979.93	5175968.19	Аналитический метод	5	-
7901	987980.05	5175969.54	Аналитический метод	5	-
7902	987980.64	5175974.34	Аналитический метод	5	-
7903	987981.61	5175980.29	Аналитический метод	5	-
7904	987982.84	5175986.19	Аналитический метод	5	-
7905	987984.31	5175992.03	Аналитический метод	5	-
7906	987986.06	5175997.81	Аналитический метод	5	-
7907	987988.09	5176003.48	Аналитический метод	5	-
7908	987990.36	5176009.01	Аналитический метод	5	-
7909	987992.83	5176014.40	Аналитический метод	5	-
7910	987995.50	5176019.65	Аналитический метод	5	-

Сведения о местоположении границ объекта

1. Система координат МСК-38, зона 5

2. Сведения о характерных точках границ объекта

Обозначение характерных точек границ	Координаты, м		Метод определения координат характерной точки	Средняя квадратическая погрешность положения характерной точки (Mt), м	Описание обозначения точки на местности (при наличии)
	X	Y			
7911	987998.31	5176024.77	Аналитический метод	5	-
7912	988001.28	5176029.77	Аналитический метод	5	-
7913	988004.36	5176034.61	Аналитический метод	5	-
7914	988004.86	5176035.37	Аналитический метод	5	-
7915	988008.57	5176039.64	Аналитический метод	5	-
7916	988012.23	5176043.94	Аналитический метод	5	-
7917	988013.83	5176045.68	Аналитический метод	5	-
7918	988024.00	5176058.30	Аналитический метод	5	-
7919	988024.24	5176059.10	Аналитический метод	5	-
7920	988028.59	5176073.29	Аналитический метод	5	-
7921	988036.65	5176078.13	Аналитический метод	5	-
7922	988042.26	5176089.26	Аналитический метод	5	-
7923	988045.58	5176095.59	Аналитический метод	5	-
7924	988053.55	5176106.36	Аналитический метод	5	-
7925	988059.66	5176107.00	Аналитический метод	5	-
7926	988072.69	5176125.20	Аналитический метод	5	-
7927	988072.51	5176125.79	Аналитический метод	5	-
7928	988074.34	5176130.46	Аналитический метод	5	-
7929	988077.24	5176141.70	Аналитический метод	5	-
7930	988087.58	5176153.01	Аналитический метод	5	-
7931	988095.85	5176163.13	Аналитический метод	5	-
7932	988102.79	5176169.30	Аналитический метод	5	-
7933	988105.10	5176171.51	Аналитический метод	5	-
7934	988106.60	5176173.03	Аналитический метод	5	-
7935	988109.00	5176179.85	Аналитический метод	5	-
7936	988109.39	5176180.56	Аналитический метод	5	-
7937	988109.39	5176180.58	Аналитический метод	5	-
7938	988110.26	5176182.17	Аналитический метод	5	-
7939	988113.47	5176187.74	Аналитический метод	5	-
7940	988117.71	5176193.51	Аналитический метод	5	-
7941	988122.96	5176198.89	Аналитический метод	5	-
7942	988129.06	5176203.88	Аналитический метод	5	-
7943	988132.99	5176206.32	Аналитический метод	5	-
7944	988136.06	5176208.08	Аналитический метод	5	-
7945	988136.11	5176208.11	Аналитический метод	5	-
7946	988136.11	5176208.09	Аналитический метод	5	-
7947	988143.42	5176211.46	Аналитический метод	5	-
7948	988151.43	5176213.73	Аналитический метод	5	-
7949	988159.69	5176214.87	Аналитический метод	5	-
7950	988168.02	5176214.79	Аналитический метод	5	-
7951	988174.21	5176213.89	Аналитический метод	5	-
7952	988175.93	5176213.57	Аналитический метод	5	-
7953	988182.90	5176211.79	Аналитический метод	5	-
7954	988189.36	5176209.46	Аналитический метод	5	-
7955	988195.10	5176206.82	Аналитический метод	5	-
7956	988200.16	5176204.15	Аналитический метод	5	-
7957	988203.03	5176202.54	Аналитический метод	5	-

Сведения о местоположении границ объекта					
1. Система координат МСК-38, зона 5					
2. Сведения о характерных точках границ объекта					
Обозначение характерных точек границ	Координаты, м		Метод определения координат характерной точки	Средняя квадратическая погрешность положения характерной точки (Mt), м	Описание обозначения точки на местности (при наличии)
	X	Y			
7958	988213.29	5176196.95	Аналитический метод	5	-
7959	988234.71	5176186.35	Аналитический метод	5	-
7960	988256.48	5176175.36	Аналитический метод	5	-
7961	988264.48	5176170.95	Аналитический метод	5	-
7962	988283.46	5176159.00	Аналитический метод	5	-
7963	988290.88	5176154.54	Аналитический метод	5	-
7964	988305.18	5176148.06	Аналитический метод	5	-
7965	988306.09	5176147.65	Аналитический метод	5	-
7966	988306.97	5176147.25	Аналитический метод	5	-
7967	988307.85	5176146.85	Аналитический метод	5	-
7968	988308.72	5176146.46	Аналитический метод	5	-
7969	988309.57	5176146.08	Аналитический метод	5	-
7970	988310.41	5176145.72	Аналитический метод	5	-
7971	988310.66	5176145.61	Аналитический метод	5	-
7972	988313.41	5176144.91	Аналитический метод	5	-
7973	988315.79	5176144.42	Аналитический метод	5	-
7974	988317.27	5176144.16	Аналитический метод	5	-
7975	988320.98	5176143.66	Аналитический метод	5	-
7976	988324.36	5176143.43	Аналитический метод	5	-
7977	988327.40	5176143.40	Аналитический метод	5	-
7978	988330.24	5176143.57	Аналитический метод	5	-
7979	988331.66	5176143.76	Аналитический метод	5	-
7980	988332.42	5176143.93	Аналитический метод	5	-
7981	988336.21	5176142.12	Аналитический метод	5	-
7982	988337.53	5176142.65	Аналитический метод	5	-
7983	988338.81	5176143.27	Аналитический метод	5	-
7984	988340.06	5176143.96	Аналитический метод	5	-
7985	988341.25	5176144.74	Аналитический метод	5	-
7986	988342.40	5176145.59	Аналитический метод	5	-
7987	988343.48	5176146.50	Аналитический метод	5	-
7988	988344.51	5176147.49	Аналитический метод	5	-
7989	988345.48	5176148.54	Аналитический метод	5	-
7990	988346.37	5176149.65	Аналитический метод	5	-
7991	988347.20	5176150.81	Аналитический метод	5	-
7992	988347.95	5176152.02	Аналитический метод	5	-
7993	988348.62	5176153.28	Аналитический метод	5	-
7994	988349.21	5176154.57	Аналитический метод	5	-
7995	988349.71	5176155.90	Аналитический метод	5	-
7996	988350.13	5176157.26	Аналитический метод	5	-
7997	988350.47	5176158.65	Аналитический метод	5	-
7998	988350.71	5176160.05	Аналитический метод	5	-
7999	988350.87	5176161.47	Аналитический метод	5	-
8000	988350.94	5176162.89	Аналитический метод	5	-
8001	988350.91	5176164.31	Аналитический метод	5	-
8002	988350.80	5176165.73	Аналитический метод	5	-
8003	988350.60	5176167.14	Аналитический метод	5	-
8004	988350.30	5176168.54	Аналитический метод	5	-

Сведения о местоположении границ объекта					
1. Система координат МСК-38, зона 5					
2. Сведения о характерных точках границ объекта					
Обозначение характерных точек границ	Координаты, м		Метод определения координат характерной точки	Средняя квадратическая погрешность положения характерной точки (M _t), м	Описание обозначения точки на местности (при наличии)
	X	Y			
8005	988349.92	5176169.91	Аналитический метод	5	-
8006	988349.46	5176171.26	Аналитический метод	5	-
8007	988348.91	5176172.57	Аналитический метод	5	-
8008	988348.62	5176173.17	Аналитический метод	5	-
8009	988348.36	5176173.69	Аналитический метод	5	-
8010	988348.08	5176174.22	Аналитический метод	5	-
8011	988347.78	5176174.75	Аналитический метод	5	-
8012	988347.45	5176175.29	Аналитический метод	5	-
8013	988347.12	5176175.84	Аналитический метод	5	-
8014	988346.76	5176176.39	Аналитический метод	5	-
8015	988346.38	5176176.94	Аналитический метод	5	-
8016	988345.98	5176177.50	Аналитический метод	5	-
8017	988345.57	5176178.07	Аналитический метод	5	-
8018	988345.14	5176178.64	Аналитический метод	5	-
8019	988344.69	5176179.21	Аналитический метод	5	-
8020	988344.22	5176179.79	Аналитический метод	5	-
8021	988343.73	5176180.38	Аналитический метод	5	-
8022	988343.23	5176180.97	Аналитический метод	5	-
8023	988342.71	5176181.56	Аналитический метод	5	-
8024	988342.18	5176182.16	Аналитический метод	5	-
8025	988341.62	5176182.76	Аналитический метод	5	-
8026	988341.06	5176183.37	Аналитический метод	5	-
8027	988340.47	5176183.98	Аналитический метод	5	-
8028	988339.87	5176184.60	Аналитический метод	5	-
8029	988339.26	5176185.22	Аналитический метод	5	-
8030	988338.63	5176185.85	Аналитический метод	5	-
8031	988337.99	5176186.49	Аналитический метод	5	-
8032	988337.33	5176187.13	Аналитический метод	5	-
8033	988336.66	5176187.79	Аналитический метод	5	-
8034	988335.98	5176188.45	Аналитический метод	5	-
8035	988335.29	5176189.11	Аналитический метод	5	-
8036	988334.58	5176189.80	Аналитический метод	5	-
8037	988333.86	5176190.48	Аналитический метод	5	-
8038	988258.54	5176262.59	Аналитический метод	5	-
8039	988257.82	5176263.29	Аналитический метод	5	-
8040	988257.08	5176264.00	Аналитический метод	5	-
8041	988256.33	5176264.72	Аналитический метод	5	-
8042	988255.57	5176265.45	Аналитический метод	5	-
8043	988254.81	5176266.19	Аналитический метод	5	-
8044	988254.04	5176266.95	Аналитический метод	5	-
8045	988253.26	5176267.72	Аналитический метод	5	-
8046	988252.48	5176268.50	Аналитический метод	5	-
8047	988252.47	5176268.52	Аналитический метод	5	-
8048	988251.44	5176269.30	Аналитический метод	5	-
8049	988247.00	5176273.24	Аналитический метод	5	-
8050	988242.68	5176277.87	Аналитический метод	5	-
8051	988238.73	5176283.31	Аналитический метод	5	-

Сведения о местоположении границ объекта					
1. Система координат МСК-38, зона 5					
2. Сведения о характерных точках границ объекта					
Обозначение характерных точек границ	Координаты, м		Метод определения координат характерной точки	Средняя квадратическая погрешность положения характерной точки (Mt), м	Описание обозначения точки на местности (при наличии)
	X	Y			
8052	988237.36	5176285.79	Аналитический метод	5	-
8053	988235.51	5176289.69	Аналитический метод	5	-
8054	988233.34	5176296.67	Аналитический метод	5	-
8055	988232.93	5176299.16	Аналитический метод	5	-
8056	988232.02	5176302.76	Аналитический метод	5	-
8057	988231.37	5176306.24	Аналитический метод	5	-
8058	988231.37	5176306.26	Аналитический метод	5	-
8059	988231.34	5176306.40	Аналитический метод	5	-
8060	988230.90	5176310.09	Аналитический метод	5	-
8061	988230.82	5176311.42	Аналитический метод	5	-
8062	988230.82	5176311.43	Аналитический метод	5	-
8063	988230.69	5176313.79	Аналитический метод	5	-
8064	988230.73	5176317.50	Аналитический метод	5	-
8065	988231.00	5176321.20	Аналитический метод	5	-
8066	988231.51	5176324.87	Аналитический метод	5	-
8067	988229.82	5176332.54	Аналитический метод	5	-
8068	988232.39	5176339.96	Аналитический метод	5	-
8069	988235.61	5176346.76	Аналитический метод	5	-
8070	988239.58	5176353.26	Аналитический метод	5	-
8071	988243.88	5176358.68	Аналитический метод	5	-
8072	988247.83	5176364.94	Аналитический метод	5	-
8073	988253.22	5176371.54	Аналитический метод	5	-
8074	988259.98	5176377.95	Аналитический метод	5	-
8075	988267.84	5176382.18	Аналитический метод	5	-
8076	988276.21	5176386.44	Аналитический метод	5	-
8077	988285.78	5176388.21	Аналитический метод	5	-
8078	988295.40	5176393.41	Аналитический метод	5	-
8079	988304.09	5176392.58	Аналитический метод	5	-
8080	988308.66	5176391.63	Аналитический метод	5	-
8081	988308.66	5176391.62	Аналитический метод	5	-
8082	988312.24	5176390.88	Аналитический метод	5	-
8083	988313.21	5176390.58	Аналитический метод	5	-
8084	988313.21	5176390.57	Аналитический метод	5	-
8085	988319.44	5176388.61	Аналитический метод	5	-
8086	988325.87	5176386.06	Аналитический метод	5	-
8087	988331.29	5176383.34	Аналитический метод	5	-
8088	988332.99	5176382.43	Аналитический метод	5	-
8089	988340.52	5176377.09	Аналитический метод	5	-
8090	988355.74	5176369.08	Аналитический метод	5	-
8091	988387.90	5176352.94	Аналитический метод	5	-
8092	988416.37	5176333.37	Аналитический метод	5	-
8093	988417.96	5176332.61	Аналитический метод	5	-
8094	988422.11	5176330.64	Аналитический метод	5	-
8095	988425.87	5176329.01	Аналитический метод	5	-
8096	988429.25	5176327.78	Аналитический метод	5	-
8097	988432.27	5176326.96	Аналитический метод	5	-
8098	988435.07	5176326.52	Аналитический метод	5	-

Сведения о местоположении границ объекта

1. Система координат МСК-38, зона 5

2. Сведения о характерных точках границ объекта

Обозначение характерных точек границ	Координаты, м		Метод определения координат характерной точки	Средняя квадратическая погрешность положения характерной точки (Mt), м	Описание обозначения точки на местности (при наличии)
	X	Y			
8099	988436.84	5176326.40	Аналитический метод	5	-
8100	988437.60	5176326.35	Аналитический метод	5	-
8101	988439.85	5176326.44	Аналитический метод	5	-
8102	988442.19	5176326.93	Аналитический метод	5	-
8103	988448.07	5176325.72	Аналитический метод	5	-
8104	988449.27	5176326.51	Аналитический метод	5	-
8105	988450.42	5176327.38	Аналитический метод	5	-
8106	988451.50	5176328.31	Аналитический метод	5	-
8107	988452.53	5176329.32	Аналитический метод	5	-
8108	988453.49	5176330.39	Аналитический метод	5	-
8109	988454.38	5176331.51	Аналитический метод	5	-
8110	988455.20	5176332.69	Аналитический метод	5	-
8111	988455.94	5176333.92	Аналитический метод	5	-
8112	988456.59	5176335.20	Аналитический метод	5	-
8113	988457.17	5176336.51	Аналитический метод	5	-
8114	988457.66	5176337.86	Аналитический метод	5	-
8115	988458.07	5176339.24	Аналитический метод	5	-
8116	988458.38	5176340.64	Аналитический метод	5	-
8117	988458.61	5176342.06	Аналитический метод	5	-
8118	988458.74	5176343.49	Аналитический метод	5	-
8119	988458.79	5176344.92	Аналитический метод	5	-
8120	988458.74	5176346.36	Аналитический метод	5	-
8121	988458.60	5176347.79	Аналитический метод	5	-
8122	988458.37	5176349.21	Аналитический метод	5	-
8123	988458.05	5176350.61	Аналитический метод	5	-
8124	988457.64	5176351.98	Аналитический метод	5	-
8125	988457.14	5176353.33	Аналитический метод	5	-
8126	988456.56	5176354.64	Аналитический метод	5	-
8127	988455.89	5176355.91	Аналитический метод	5	-
8128	988455.15	5176357.14	Аналитический метод	5	-
8129	988454.78	5176357.70	Аналитический метод	5	-
8130	988454.44	5176358.17	Аналитический метод	5	-
8131	988454.09	5176358.65	Аналитический метод	5	-
8132	988453.71	5176359.13	Аналитический метод	5	-
8133	988453.31	5176359.62	Аналитический метод	5	-
8134	988452.90	5176360.11	Аналитический метод	5	-
8135	988452.46	5176360.60	Аналитический метод	5	-
8136	988452.01	5176361.09	Аналитический метод	5	-
8137	988451.53	5176361.59	Аналитический метод	5	-
8138	988451.04	5176362.09	Аналитический метод	5	-
8139	988450.53	5176362.59	Аналитический метод	5	-
8140	988450.00	5176363.09	Аналитический метод	5	-
8141	988449.45	5176363.59	Аналитический метод	5	-
8142	988448.88	5176364.10	Аналитический метод	5	-
8143	988448.30	5176364.61	Аналитический метод	5	-
8144	988447.70	5176365.12	Аналитический метод	5	-
8145	988447.08	5176365.63	Аналитический метод	5	-

Сведения о местоположении границ объекта					
1. Система координат МСК-38, зона 5					
2. Сведения о характерных точках границ объекта					
Обозначение характерных точек границ	Координаты, м		Метод определения координат характерной точки	Средняя квадратическая погрешность положения характерной точки (M _t), м	Описание обозначения точки на местности (при наличии)
	X	Y			
8146	988446.44	5176366.14	Аналитический метод	5	-
8147	988445.79	5176366.66	Аналитический метод	5	-
8148	988445.12	5176367.18	Аналитический метод	5	-
8149	988444.44	5176367.70	Аналитический метод	5	-
8150	988443.74	5176368.23	Аналитический метод	5	-
8151	988443.02	5176368.76	Аналитический метод	5	-
8152	988442.30	5176369.30	Аналитический метод	5	-
8153	988441.55	5176369.84	Аналитический метод	5	-
8154	988440.79	5176370.38	Аналитический метод	5	-
8155	988440.02	5176370.93	Аналитический метод	5	-
8156	988439.24	5176371.49	Аналитический метод	5	-
8157	988438.43	5176372.06	Аналитический метод	5	-
8158	988437.63	5176372.63	Аналитический метод	5	-
8159	988409.11	5176392.79	Аналитический метод	5	-
8160	988401.48	5176396.36	Аналитический метод	5	-
8161	988382.13	5176406.87	Аналитический метод	5	-
8162	988367.97	5176414.43	Аналитический метод	5	-
8163	988364.18	5176416.43	Аналитический метод	5	-
8164	988359.47	5176419.14	Аналитический метод	5	-
8165	988350.89	5176429.39	Аналитический метод	5	-
8166	988350.89	5176429.41	Аналитический метод	5	-
8167	988350.63	5176429.71	Аналитический метод	5	-
8168	988347.88	5176432.03	Аналитический метод	5	-
8169	988347.88	5176432.04	Аналитический метод	5	-
8170	988345.18	5176434.32	Аналитический метод	5	-
8171	988340.18	5176440.09	Аналитический метод	5	-
8172	988336.12	5176446.90	Аналитический метод	5	-
8173	988333.41	5176452.63	Аналитический метод	5	-
8174	988332.82	5176454.17	Аналитический метод	5	-
8175	988330.75	5176461.94	Аналитический метод	5	-
8176	988331.67	5176470.04	Аналитический метод	5	-
8177	988332.66	5176477.59	Аналитический метод	5	-
8178	988334.73	5176484.85	Аналитический метод	5	-
8179	988336.10	5176487.81	Аналитический метод	5	-
8180	988337.21	5176492.24	Аналитический метод	5	-
8181	988334.07	5176500.41	Аналитический метод	5	-
8182	988341.59	5176505.85	Аналитический метод	5	-
8183	988344.15	5176507.40	Аналитический метод	5	-
8184	988346.28	5176510.47	Аналитический метод	5	-
8185	988348.60	5176513.39	Аналитический метод	5	-
8186	988351.12	5176516.16	Аналитический метод	5	-
8187	988353.80	5176518.75	Аналитический метод	5	-
8188	988356.65	5176521.17	Аналитический метод	5	-
8189	988358.02	5176527.57	Аналитический метод	5	-
8190	988363.57	5176533.90	Аналитический метод	5	-
8191	988370.20	5176539.80	Аналитический метод	5	-
8192	988377.63	5176544.73	Аналитический метод	5	-

Сведения о местоположении границ объекта					
1. Система координат МСК-38, зона 5					
2. Сведения о характерных точках границ объекта					
Обозначение характерных точек границ	Координаты, м		Метод определения координат характерной точки	Средняя квадратическая погрешность положения характерной точки (Mt), м	Описание обозначения точки на местности (при наличии)
	X	Y			
8193	988382.35	5176547.16	Аналитический метод	5	-
8194	988385.62	5176548.57	Аналитический метод	5	-
8195	988393.21	5176551.14	Аналитический метод	5	-
8196	988399.71	5176552.43	Аналитический метод	5	-
8197	988413.50	5176559.82	Аналитический метод	5	-
8198	988414.13	5176559.78	Аналитический метод	5	-
8199	988436.00	5176558.74	Аналитический метод	5	-
8200	988465.10	5176555.55	Аналитический метод	5	-
8201	988467.22	5176555.00	Аналитический метод	5	-
8202	988467.22	5176554.98	Аналитический метод	5	-
8203	988471.65	5176553.83	Аналитический метод	5	-
8204	988471.65	5176553.81	Аналитический метод	5	-
8205	988494.58	5176547.75	Аналитический метод	5	-
8206	988504.57	5176544.82	Аналитический метод	5	-
8207	988524.77	5176540.46	Аналитический метод	5	-
8208	988525.78	5176540.08	Аналитический метод	5	-
8209	988529.22	5176538.93	Аналитический метод	5	-
8210	988539.47	5176531.27	Аналитический метод	5	-
8211	988543.38	5176530.85	Аналитический метод	5	-
8212	988547.23	5176530.72	Аналитический метод	5	-
8213	988551.06	5176530.91	Аналитический метод	5	-
8214	988554.88	5176531.41	Аналитический метод	5	-
8215	988558.74	5176532.21	Аналитический метод	5	-
8216	988562.81	5176533.30	Аналитический метод	5	-
8217	988566.89	5176534.38	Аналитический метод	5	-
8218	988570.74	5176535.67	Аналитический метод	5	-
8219	988571.74	5176536.05	Аналитический метод	5	-
8220	988574.34	5176537.14	Аналитический метод	5	-
8221	988577.98	5176538.89	Аналитический метод	5	-
8222	988581.52	5176540.87	Аналитический метод	5	-
8223	988583.55	5176542.13	Аналитический метод	5	-
8224	988584.65	5176542.87	Аналитический метод	5	-
8225	988587.67	5176545.33	Аналитический метод	5	-
8226	988590.63	5176548.07	Аналитический метод	5	-
8227	988593.47	5176551.01	Аналитический метод	5	-
8228	988596.26	5176554.15	Аналитический метод	5	-
8229	988597.79	5176555.91	Аналитический метод	5	-
8230	988598.85	5176557.12	Аналитический метод	5	-
8231	988606.07	5176563.68	Аналитический метод	5	-
8232	988613.11	5176570.12	Аналитический метод	5	-
8233	988614.29	5176571.10	Аналитический метод	5	-
8234	988615.11	5176571.76	Аналитический метод	5	-
8235	988618.80	5176574.77	Аналитический метод	5	-
8236	988622.43	5176577.83	Аналитический метод	5	-
8237	988626.02	5176580.94	Аналитический метод	5	-
8238	988629.56	5176584.10	Аналитический метод	5	-
8239	988633.07	5176587.31	Аналитический метод	5	-

Сведения о местоположении границ объекта					
1. Система координат МСК-38, зона 5					
2. Сведения о характерных точках границ объекта					
Обозначение характерных точек границ	Координаты, м		Метод определения координат характерной точки	Средняя квадратическая погрешность положения характерной точки (Mt), м	Описание обозначения точки на местности (при наличии)
	X	Y			
8240	988636.39	5176590.44	Аналитический метод	5	-
8241	988639.40	5176593.70	Аналитический метод	5	-
8242	988642.39	5176597.26	Аналитический метод	5	-
8243	988644.78	5176600.16	Аналитический метод	5	-
8244	988645.31	5176600.84	Аналитический метод	5	-
8245	988648.21	5176604.61	Аналитический метод	5	-
8246	988651.15	5176608.58	Аналитический метод	5	-
8247	988654.38	5176612.57	Аналитический метод	5	-
8248	988657.79	5176616.44	Аналитический метод	5	-
8249	988671.64	5176623.92	Аналитический метод	5	-
8250	988692.88	5176653.16	Аналитический метод	5	-
8251	988746.86	5176733.63	Аналитический метод	5	-
8252	988756.96	5176748.69	Аналитический метод	5	-
8253	988753.32	5176781.93	Аналитический метод	5	-
8254	988753.32	5176784.20	Аналитический метод	5	-
8255	988753.47	5176786.47	Аналитический метод	5	-
8256	988753.77	5176788.72	Аналитический метод	5	-
8257	988754.21	5176790.95	Аналитический метод	5	-
8258	988754.79	5176793.15	Аналитический метод	5	-
8259	988755.52	5176795.30	Аналитический метод	5	-
8260	988756.39	5176797.40	Аналитический метод	5	-
8261	988757.39	5176799.44	Аналитический метод	5	-
8262	988758.52	5176801.41	Аналитический метод	5	-
8263	988759.78	5176803.31	Аналитический метод	5	-
8264	988761.15	5176805.11	Аналитический метод	5	-
8265	988762.65	5176806.83	Аналитический метод	5	-
8266	988764.25	5176808.44	Аналитический метод	5	-
8267	988765.95	5176809.95	Аналитический метод	5	-
8268	988767.75	5176811.34	Аналитический метод	5	-
8269	988769.63	5176812.61	Аналитический метод	5	-
8270	988771.59	5176813.76	Аналитический метод	5	-
8271	988773.62	5176814.77	Аналитический метод	5	-
8272	988775.72	5176815.66	Аналитический метод	5	-
8273	988808.42	5176825.40	Аналитический метод	5	-
8274	988972.20	5177069.55	Аналитический метод	5	-
8275	988972.20	5177069.57	Аналитический метод	5	-
8276	988984.64	5177088.09	Аналитический метод	5	-
8277	988984.64	5177088.11	Аналитический метод	5	-
8278	989277.75	5177525.06	Аналитический метод	5	-
8279	989274.01	5177559.22	Аналитический метод	5	-
8280	989274.01	5177561.50	Аналитический метод	5	-
8281	989274.16	5177563.77	Аналитический метод	5	-
8282	989274.46	5177566.02	Аналитический метод	5	-
8283	989274.90	5177568.25	Аналитический метод	5	-
8284	989275.48	5177570.44	Аналитический метод	5	-
8285	989276.21	5177572.60	Аналитический метод	5	-
8286	989277.08	5177574.70	Аналитический метод	5	-

Сведения о местоположении границ объекта

1. Система координат МСК-38, зона 5

2. Сведения о характерных точках границ объекта

Обозначение характерных точек границ	Координаты, м		Метод определения координат характерной точки	Средняя квадратическая погрешность положения характерной точки (Mt), м	Описание обозначения точки на местности (при наличии)
	X	Y			
8287	989278.08	5177576.74	Аналитический метод	5	-
8288	989279.21	5177578.71	Аналитический метод	5	-
8289	989280.47	5177580.61	Аналитический метод	5	-
8290	989281.84	5177582.41	Аналитический метод	5	-
8291	989283.34	5177584.13	Аналитический метод	5	-
8292	989284.94	5177585.74	Аналитический метод	5	-
8293	989286.64	5177587.25	Аналитический метод	5	-
8294	989288.44	5177588.64	Аналитический метод	5	-
8295	989290.32	5177589.91	Аналитический метод	5	-
8296	989292.28	5177591.06	Аналитический метод	5	-
8297	989294.31	5177592.07	Аналитический метод	5	-
8298	989296.41	5177592.96	Аналитический метод	5	-
8299	989330.01	5177602.97	Аналитический метод	5	-
8300	989530.52	5177901.87	Аналитический метод	5	-
8301	989530.52	5177901.89	Аналитический метод	5	-
8302	990059.06	5178689.81	Аналитический метод	5	-
8303	990055.71	5178720.36	Аналитический метод	5	-
8304	990055.74	5178723.24	Аналитический метод	5	-
8305	990055.86	5178724.58	Аналитический метод	5	-
8306	990056.50	5178728.94	Аналитический метод	5	-
8307	990056.79	5178730.05	Аналитический метод	5	-
8308	990057.61	5178732.81	Аналитический метод	5	-
8309	990058.65	5178735.49	Аналитический метод	5	-
8310	990059.91	5178738.08	Аналитический метод	5	-
8311	990061.38	5178740.55	Аналитический метод	5	-
8312	990063.05	5178742.89	Аналитический метод	5	-
8313	990064.91	5178745.09	Аналитический метод	5	-
8314	990066.94	5178747.12	Аналитический метод	5	-
8315	990069.13	5178748.99	Аналитический метод	5	-
8316	990071.47	5178750.66	Аналитический метод	5	-
8317	990073.94	5178752.14	Аналитический метод	5	-
8318	990077.58	5178753.86	Аналитический метод	5	-
8319	990108.18	5178763.06	Аналитический метод	5	-
8320	990244.25	5178965.90	Аналитический метод	5	-
8321	990246.21	5178978.56	Аналитический метод	5	-
8322	990252.69	5178987.77	Аналитический метод	5	-
8323	990252.71	5178987.78	Аналитический метод	5	-
8324	990256.57	5178993.29	Аналитический метод	5	-
8325	990256.59	5178993.31	Аналитический метод	5	-
8326	990265.28	5179005.65	Аналитический метод	5	-
8327	990277.15	5179018.53	Аналитический метод	5	-
8328	990284.35	5179029.66	Аналитический метод	5	-
8329	990405.08	5179208.56	Аналитический метод	5	-
8330	990415.59	5179225.55	Аналитический метод	5	-
8331	990427.33	5179243.20	Аналитический метод	5	-
8332	990444.22	5179268.09	Аналитический метод	5	-
8333	990449.26	5179275.39	Аналитический метод	5	-

Сведения о местоположении границ объекта					
1. Система координат МСК-38, зона 5					
2. Сведения о характерных точках границ объекта					
Обозначение характерных точек границ	Координаты, м		Метод определения координат характерной точки	Средняя квадратическая погрешность положения характерной точки (Mt), м	Описание обозначения точки на местности (при наличии)
	X	Y			
8334	990459.76	5179292.17	Аналитический метод	5	-
8335	990461.99	5179295.80	Аналитический метод	5	-
8336	990466.04	5179303.22	Аналитический метод	5	-
8337	990467.82	5179306.98	Аналитический метод	5	-
8338	990469.45	5179310.84	Аналитический метод	5	-
8339	990470.94	5179314.77	Аналитический метод	5	-
8340	990472.69	5179320.12	Аналитический метод	5	-
8341	990478.63	5179331.82	Аналитический метод	5	-
8342	990479.95	5179340.40	Аналитический метод	5	-
8343	990478.38	5179371.73	Аналитический метод	5	-
8344	990477.23	5179374.59	Аналитический метод	5	-
8345	990476.26	5179377.31	Аналитический метод	5	-
8346	990475.57	5179380.11	Аналитический метод	5	-
8347	990470.42	5179392.76	Аналитический метод	5	-
8348	990468.58	5179396.38	Аналитический метод	5	-
8349	990466.50	5179399.95	Аналитический метод	5	-
8350	990464.23	5179403.40	Аналитический метод	5	-
8351	990461.73	5179406.77	Аналитический метод	5	-
8352	990456.42	5179413.34	Аналитический метод	5	-
8353	990453.65	5179416.30	Аналитический метод	5	-
8354	990432.31	5179434.86	Аналитический метод	5	-
8355	990430.40	5179436.60	Аналитический метод	5	-
8356	990418.87	5179450.91	Аналитический метод	5	-
8357	990411.45	5179455.23	Аналитический метод	5	-
8358	990383.18	5179478.62	Аналитический метод	5	-
8359	990333.43	5179518.85	Аналитический метод	5	-
8360	990306.79	5179536.57	Аналитический метод	5	-
8361	990286.36	5179547.70	Аналитический метод	5	-
8362	990264.01	5179556.66	Аналитический метод	5	-
8363	990260.53	5179558.78	Аналитический метод	5	-
8364	990254.93	5179562.62	Аналитический метод	5	-
8365	990249.46	5179567.09	Аналитический метод	5	-
8366	990249.45	5179567.11	Аналитический метод	5	-
8367	990248.69	5179567.72	Аналитический метод	5	-
8368	990246.56	5179569.88	Аналитический метод	5	-
8369	990246.55	5179569.90	Аналитический метод	5	-
8370	990241.63	5179574.90	Аналитический метод	5	-
8371	990236.26	5179586.40	Аналитический метод	5	-
8372	990237.34	5179601.30	Аналитический метод	5	-
8373	990242.18	5179615.46	Аналитический метод	5	-
8374	990248.70	5179627.15	Аналитический метод	5	-
8375	990253.48	5179635.20	Аналитический метод	5	-
8376	990254.85	5179641.27	Аналитический метод	5	-
8377	990258.02	5179649.67	Аналитический метод	5	-
8378	990261.82	5179656.44	Аналитический метод	5	-
8379	990265.24	5179661.11	Аналитический метод	5	-
8380	990275.30	5179673.27	Аналитический метод	5	-

Сведения о местоположении границ объекта					
1. Система координат МСК-38, зона 5					
2. Сведения о характерных точках границ объекта					
Обозначение характерных точек границ	Координаты, м		Метод определения координат характерной точки	Средняя квадратическая погрешность положения характерной точки (Mt), м	Описание обозначения точки на местности (при наличии)
	X	Y			
8381	990277.69	5179675.61	Аналитический метод	5	-
8382	990295.64	5179687.72	Аналитический метод	5	-
8383	990304.63	5179693.62	Аналитический метод	5	-
8384	990306.22	5179694.01	Аналитический метод	5	-
8385	990308.26	5179694.77	Аналитический метод	5	-
8386	990310.18	5179695.79	Аналитический метод	5	-
8387	990311.95	5179697.05	Аналитический метод	5	-
8388	990314.88	5179695.00	Аналитический метод	5	-
8389	990323.83	5179694.99	Аналитический метод	5	-
8390	990326.48	5179694.90	Аналитический метод	5	-
8391	990327.03	5179694.78	Аналитический метод	5	-
8392	990329.80	5179694.40	Аналитический метод	5	-
8393	990337.66	5179692.76	Аналитический метод	5	-
8394	990341.89	5179691.48	Аналитический метод	5	-
8395	990348.07	5179689.17	Аналитический метод	5	-
8396	990371.24	5179678.14	Аналитический метод	5	-
8397	990371.25	5179678.15	Аналитический метод	5	-
8398	990375.18	5179676.28	Аналитический метод	5	-
8399	990375.21	5179676.25	Аналитический метод	5	-
8400	990590.12	5179573.88	Аналитический метод	5	-
8401	990602.06	5179568.76	Аналитический метод	5	-
8402	990611.30	5179566.57	Аналитический метод	5	-
8403	990618.02	5179567.06	Аналитический метод	5	-
8404	990625.16	5179570.25	Аналитический метод	5	-
8405	990630.10	5179574.68	Аналитический метод	5	-
8406	990633.34	5179579.81	Аналитический метод	5	-
8407	990635.00	5179585.53	Аналитический метод	5	-
8408	990634.97	5179592.43	Аналитический метод	5	-
8409	990633.44	5179597.96	Аналитический метод	5	-
8410	990631.36	5179601.82	Аналитический метод	5	-
8411	990629.34	5179604.69	Аналитический метод	5	-
8412	990626.48	5179608.14	Аналитический метод	5	-
8413	990625.71	5179608.30	Аналитический метод	5	-
8414	990622.39	5179611.49	Аналитический метод	5	-
8415	990618.90	5179614.63	Аналитический метод	5	-
8416	990611.05	5179622.23	Аналитический метод	5	-
8417	990602.93	5179628.90	Аналитический метод	5	-
8418	990578.36	5179650.37	Аналитический метод	5	-
8419	990555.14	5179670.90	Аналитический метод	5	-
8420	990538.21	5179678.73	Аналитический метод	5	-
8421	990510.70	5179701.91	Аналитический метод	5	-
8422	990505.66	5179706.04	Аналитический метод	5	-
8423	990500.87	5179710.31	Аналитический метод	5	-
8424	990496.00	5179715.24	Аналитический метод	5	-
8425	990490.76	5179721.56	Аналитический метод	5	-
8426	990486.06	5179728.73	Аналитический метод	5	-
8427	990481.93	5179737.13	Аналитический метод	5	-

Сведения о местоположении границ объекта					
1. Система координат МСК-38, зона 5					
2. Сведения о характерных точках границ объекта					
Обозначение характерных точек границ	Координаты, м		Метод определения координат характерной точки	Средняя квадратическая погрешность положения характерной точки (Mt), м	Описание обозначения точки на местности (при наличии)
	X	Y			
8428	990479.06	5179746.35	Аналитический метод	5	-
8429	990477.56	5179755.72	Аналитический метод	5	-
8430	990477.34	5179764.91	Аналитический метод	5	-
8431	990477.34	5179764.93	Аналитический метод	5	-
8432	990477.33	5179765.50	Аналитический метод	5	-
8433	990483.88	5179773.89	Аналитический метод	5	-
8434	990484.76	5179776.65	Аналитический метод	5	-
8435	990484.77	5179776.69	Аналитический метод	5	-
8436	990486.49	5179782.08	Аналитический метод	5	-
8437	990490.18	5179789.67	Аналитический метод	5	-
8438	990494.47	5179796.30	Аналитический метод	5	-
8439	990499.20	5179802.26	Аналитический метод	5	-
8440	990503.89	5179807.20	Аналитический метод	5	-
8441	990508.41	5179811.48	Аналитический метод	5	-
8442	990518.18	5179819.49	Аналитический метод	5	-
8443	990524.93	5179828.10	Аналитический метод	5	-
8444	990533.51	5179837.71	Аналитический метод	5	-
8445	990539.94	5179837.60	Аналитический метод	5	-
8446	990556.37	5179854.41	Аналитический метод	5	-
8447	990556.20	5179856.41	Аналитический метод	5	-
8448	990558.61	5179857.79	Аналитический метод	5	-
8449	990569.95	5179869.42	Аналитический метод	5	-
8450	990572.69	5179872.36	Аналитический метод	5	-
8451	990582.41	5179881.40	Аналитический метод	5	-
8452	990578.12	5179889.99	Аналитический метод	5	-
8453	990583.06	5179895.06	Аналитический метод	5	-
8454	990589.95	5179891.68	Аналитический метод	5	-
8455	990586.48	5179898.36	Аналитический метод	5	-
8456	990592.22	5179902.91	Аналитический метод	5	-
8457	990596.51	5179911.77	Аналитический метод	5	-
8458	990602.19	5179913.87	Аналитический метод	5	-
8459	990606.38	5179914.44	Аналитический метод	5	-
8460	990615.11	5179915.12	Аналитический метод	5	-
8461	990623.82	5179914.56	Аналитический метод	5	-
8462	990631.63	5179913.10	Аналитический метод	5	-
8463	990633.47	5179912.71	Аналитический метод	5	-
8464	990639.31	5179910.84	Аналитический метод	5	-
8465	990639.32	5179910.82	Аналитический метод	5	-
8466	990639.47	5179910.78	Аналитический метод	5	-
8467	990643.41	5179909.09	Аналитический метод	5	-
8468	990643.42	5179909.07	Аналитический метод	5	-
8469	990644.08	5179908.79	Аналитический метод	5	-
8470	990647.21	5179909.13	Аналитический метод	5	-
8471	990653.11	5179909.45	Аналитический метод	5	-
8472	990655.41	5179909.44	Аналитический метод	5	-
8473	990661.77	5179908.92	Аналитический метод	5	-
8474	990667.41	5179907.71	Аналитический метод	5	-

Сведения о местоположении границ объекта					
1. Система координат МСК-38, зона 5					
2. Сведения о характерных точках границ объекта					
Обозначение характерных точек границ	Координаты, м		Метод определения координат характерной точки	Средняя квадратическая погрешность положения характерной точки (Mt), м	Описание обозначения точки на местности (при наличии)
	X	Y			
8475	990704.75	5179902.81	Аналитический метод	5	-
8476	990733.27	5179894.19	Аналитический метод	5	-
8477	990756.31	5179885.71	Аналитический метод	5	-
8478	990784.23	5179872.25	Аналитический метод	5	-
8479	990787.82	5179870.76	Аналитический метод	5	-
8480	990791.78	5179869.32	Аналитический метод	5	-
8481	990795.20	5179868.26	Аналитический метод	5	-
8482	990798.24	5179867.54	Аналитический метод	5	-
8483	990800.61	5179867.22	Аналитический метод	5	-
8484	990805.62	5179866.97	Аналитический метод	5	-
8485	990808.00	5179867.22	Аналитический метод	5	-
8486	990814.17	5179862.95	Аналитический метод	5	-
8487	990818.19	5179865.43	Аналитический метод	5	-
8488	990820.81	5179868.51	Аналитический метод	5	-
8489	990823.24	5179872.76	Аналитический метод	5	-
8490	990824.63	5179877.86	Аналитический метод	5	-
8491	990824.88	5179883.33	Аналитический метод	5	-
8492	990824.01	5179887.84	Аналитический метод	5	-
8493	990822.09	5179892.42	Аналитический метод	5	-
8494	990818.68	5179897.41	Аналитический метод	5	-
8495	990812.76	5179903.12	Аналитический метод	5	-
8496	990725.79	5179974.11	Аналитический метод	5	-
8497	990717.24	5179978.49	Аналитический метод	5	-
8498	990711.86	5179981.25	Аналитический метод	5	-
8499	990705.86	5179983.35	Аналитический метод	5	-
8500	990700.18	5179986.89	Аналитический метод	5	-
8501	990691.19	5179987.56	Аналитический метод	5	-
8502	990685.09	5179993.59	Аналитический метод	5	-
8503	990679.74	5180001.14	Аналитический метод	5	-
8504	990677.20	5180006.31	Аналитический метод	5	-
8505	990675.75	5180010.03	Аналитический метод	5	-
8506	990673.51	5180019.04	Аналитический метод	5	-
8507	990672.89	5180028.39	Аналитический метод	5	-
8508	990673.89	5180038.12	Аналитический метод	5	-
8509	990677.84	5180046.56	Аналитический метод	5	-
8510	990680.29	5180052.40	Аналитический метод	5	-
8511	990683.42	5180058.07	Аналитический метод	5	-
8512	990675.28	5180073.63	Аналитический метод	5	-
8513	990691.17	5180079.91	Аналитический метод	5	-
8514	990700.58	5180082.83	Аналитический метод	5	-
8515	990707.03	5180084.13	Аналитический метод	5	-
8516	990711.64	5180089.77	Аналитический метод	5	-
8517	990717.11	5180093.66	Аналитический метод	5	-
8518	990724.30	5180097.54	Аналитический метод	5	-
8519	990731.58	5180100.65	Аналитический метод	5	-
8520	990740.98	5180098.79	Аналитический метод	5	-
8521	990748.70	5180100.46	Аналитический метод	5	-

Сведения о местоположении границ объекта

1. Система координат МСК-38, зона 5

2. Сведения о характерных точках границ объекта

Обозначение характерных точек границ	Координаты, м		Метод определения координат характерной точки	Средняя квадратическая погрешность положения характерной точки (Mt), м	Описание обозначения точки на местности (при наличии)
	X	Y			
8522	990751.85	5180101.31	Аналитический метод	5	-
8523	990757.08	5180102.33	Аналитический метод	5	-
8524	990765.58	5180103.04	Аналитический метод	5	-
8525	990773.76	5180102.33	Аналитический метод	5	-
8526	990780.84	5180100.41	Аналитический метод	5	-
8527	990786.72	5180098.12	Аналитический метод	5	-
8528	990790.94	5180096.21	Аналитический метод	5	-
8529	990824.87	5180077.36	Аналитический метод	5	-
8530	990828.28	5180074.88	Аналитический метод	5	-
8531	990831.61	5180072.46	Аналитический метод	5	-
8532	990831.62	5180072.44	Аналитический метод	5	-
8533	990846.26	5180061.80	Аналитический метод	5	-
8534	990852.64	5180056.79	Аналитический метод	5	-
8535	990862.55	5180047.85	Аналитический метод	5	-
8536	990867.37	5180043.65	Аналитический метод	5	-
8537	990874.27	5180038.86	Аналитический метод	5	-
8538	990889.99	5180035.80	Аналитический метод	5	-
8539	990900.80	5180034.88	Аналитический метод	5	-
8540	990919.12	5180035.76	Аналитический метод	5	-
8541	990930.35	5180037.83	Аналитический метод	5	-
8542	990939.94	5180040.53	Аналитический метод	5	-
8543	990950.22	5180047.19	Аналитический метод	5	-
8544	990958.93	5180054.19	Аналитический метод	5	-
8545	990969.22	5180063.83	Аналитический метод	5	-
8546	990974.53	5180070.00	Аналитический метод	5	-
8547	990976.92	5180073.16	Аналитический метод	5	-
8548	990979.14	5180076.44	Аналитический метод	5	-
8549	990981.23	5180079.83	Аналитический метод	5	-
8550	990983.16	5180083.28	Аналитический метод	5	-
8551	990985.09	5180087.09	Аналитический метод	5	-
8552	990990.96	5180097.20	Аналитический метод	5	-
8553	990995.53	5180104.79	Аналитический метод	5	-
8554	991028.03	5180153.34	Аналитический метод	5	-
8555	991044.05	5180172.90	Аналитический метод	5	-
8556	991052.22	5180175.36	Аналитический метод	5	-
8557	991074.97	5180204.63	Аналитический метод	5	-
8558	991087.08	5180220.87	Аналитический метод	5	-
8559	991205.16	5180396.70	Аналитический метод	5	-
8560	991205.19	5180396.75	Аналитический метод	5	-
8561	991213.73	5180409.45	Аналитический метод	5	-
8562	991213.76	5180409.50	Аналитический метод	5	-
8563	991226.13	5180427.92	Аналитический метод	5	-
8564	991238.78	5180444.91	Аналитический метод	5	-
8565	991261.79	5180470.40	Аналитический метод	5	-
8566	991284.64	5180496.03	Аналитический метод	5	-
8567	991307.32	5180521.82	Аналитический метод	5	-
8568	991329.83	5180547.75	Аналитический метод	5	-

Сведения о местоположении границ объекта					
1. Система координат МСК-38, зона 5					
2. Сведения о характерных точках границ объекта					
Обозначение характерных точек границ	Координаты, м		Метод определения координат характерной точки	Средняя квадратическая погрешность положения характерной точки (Mt), м	Описание обозначения точки на местности (при наличии)
	X	Y			
8569	991352.18	5180573.82	Аналитический метод	5	-
8570	991374.35	5180600.04	Аналитический метод	5	-
8571	991396.35	5180626.41	Аналитический метод	5	-
8572	991418.18	5180652.91	Аналитический метод	5	-
8573	991439.83	5180679.56	Аналитический метод	5	-
8574	991461.32	5180706.35	Аналитический метод	5	-
8575	991482.62	5180733.28	Аналитический метод	5	-
8576	991503.76	5180760.35	Аналитический метод	5	-
8577	991524.71	5180787.55	Аналитический метод	5	-
8578	991545.49	5180814.89	Аналитический метод	5	-
8579	991566.09	5180842.36	Аналитический метод	5	-
8580	991566.59	5180843.36	Аналитический метод	5	-
8581	991592.16	5180874.39	Аналитический метод	5	-
8582	991593.08	5180875.14	Аналитический метод	5	-
8583	991727.85	5181038.79	Аналитический метод	5	-
8584	991727.49	5181065.92	Аналитический метод	5	-
8585	991728.37	5181071.72	Аналитический метод	5	-
8586	991730.09	5181077.07	Аналитический метод	5	-
8587	991733.14	5181082.84	Аналитический метод	5	-
8588	991737.10	5181087.83	Аналитический метод	5	-
8589	991742.14	5181092.18	Аналитический метод	5	-
8590	991746.83	5181094.99	Аналитический метод	5	-
8591	991753.03	5181097.36	Аналитический метод	5	-
8592	991758.68	5181098.47	Аналитический метод	5	-
8593	991765.12	5181099.73	Аналитический метод	5	-
8594	991771.52	5181100.99	Аналитический метод	5	-
8595	991776.86	5181102.05	Аналитический метод	5	-
8596	991779.90	5181102.63	Аналитический метод	5	-
8597	991780.54	5181102.76	Аналитический метод	5	-
8598	992711.90	5182233.76	Аналитический метод	5	-
8599	992711.48	5182264.05	Аналитический метод	5	-
8600	992712.48	5182270.36	Аналитический метод	5	-
8601	992714.60	5182276.40	Аналитический метод	5	-
8602	992717.44	5182281.45	Аналитический метод	5	-
8603	992720.91	5182285.79	Аналитический метод	5	-
8604	992726.13	5182290.34	Аналитический метод	5	-
8605	992730.83	5182293.15	Аналитический метод	5	-
8606	992736.96	5182295.50	Аналитический метод	5	-
8607	992743.89	5182296.87	Аналитический метод	5	-
8608	992749.93	5182298.06	Аналитический метод	5	-
8609	992753.12	5182298.68	Аналитический метод	5	-
8610	992756.93	5182299.43	Аналитический метод	5	-
8611	992761.59	5182300.35	Аналитический метод	5	-
8612	992767.51	5182301.52	Аналитический метод	5	-
8613	992767.77	5182301.57	Аналитический метод	5	-
8614	993156.24	5182773.42	Аналитический метод	5	-
8615	993160.79	5182778.87	Аналитический метод	5	-

Сведения о местоположении границ объекта					
1. Система координат МСК-38, зона 5					
2. Сведения о характерных точках границ объекта					
Обозначение характерных точек границ	Координаты, м		Метод определения координат характерной точки	Средняя квадратическая погрешность положения характерной точки (M _t), м	Описание обозначения точки на местности (при наличии)
	X	Y			
8616	993160.81	5182778.89	Аналитический метод	5	-
8617	993380.98	5183046.24	Аналитический метод	5	-
8618	993382.84	5183048.51	Аналитический метод	5	-
8619	993385.40	5183052.12	Аналитический метод	5	-
8620	993387.64	5183055.73	Аналитический метод	5	-
8621	993389.44	5183059.17	Аналитический метод	5	-
8622	993391.79	5183065.38	Аналитический метод	5	-
8623	993392.99	5183071.77	Аналитический метод	5	-
8624	993382.21	5183081.71	Аналитический метод	5	-
8625	993379.48	5183087.53	Аналитический метод	5	-
8626	993375.45	5183094.62	Аналитический метод	5	-
8627	993365.01	5183110.98	Аналитический метод	5	-
8628	993348.44	5183137.83	Аналитический метод	5	-
8629	993334.16	5183166.20	Аналитический метод	5	-
8630	993318.49	5183201.24	Аналитический метод	5	-
8631	993305.85	5183227.43	Аналитический метод	5	-
8632	993302.45	5183228.89	Аналитический метод	5	-
8633	993298.37	5183238.05	Аналитический метод	5	-
8634	993295.69	5183245.65	Аналитический метод	5	-
8635	993295.67	5183252.91	Аналитический метод	5	-
8636	993294.73	5183258.49	Аналитический метод	5	-
8637	993294.64	5183259.75	Аналитический метод	5	-
8638	993294.63	5183259.77	Аналитический метод	5	-
8639	993294.22	5183265.24	Аналитический метод	5	-
8640	993294.22	5183265.56	Аналитический метод	5	-
8641	993294.21	5183265.58	Аналитический метод	5	-
8642	993294.15	5183271.99	Аналитический метод	5	-
8643	993294.58	5183277.42	Аналитический метод	5	-
8644	993293.58	5183284.23	Аналитический метод	5	-
8645	993295.31	5183292.57	Аналитический метод	5	-
8646	993297.57	5183299.55	Аналитический метод	5	-
8647	993298.34	5183301.27	Аналитический метод	5	-
8648	993306.21	5183304.98	Аналитический метод	5	-
8649	993309.46	5183310.00	Аналитический метод	5	-
8650	993312.94	5183314.74	Аналитический метод	5	-
8651	993325.25	5183329.67	Аналитический метод	5	-
8652	993334.91	5183345.48	Аналитический метод	5	-
8653	993342.18	5183359.95	Аналитический метод	5	-
8654	993344.41	5183364.28	Аналитический метод	5	-
8655	993351.12	5183374.14	Аналитический метод	5	-
8656	993366.91	5183380.50	Аналитический метод	5	-
8657	993377.88	5183395.24	Аналитический метод	5	-
8658	993380.63	5183395.81	Аналитический метод	5	-
8659	993395.75	5183413.82	Аналитический метод	5	-
8660	993395.10	5183415.47	Аналитический метод	5	-
8661	993397.96	5183430.27	Аналитический метод	5	-
8662	993400.51	5183432.21	Аналитический метод	5	-

Сведения о местоположении границ объекта					
1. Система координат МСК-38, зона 5					
2. Сведения о характерных точках границ объекта					
Обозначение характерных точек границ	Координаты, м		Метод определения координат характерной точки	Средняя квадратическая погрешность положения характерной точки (M _t), м	Описание обозначения точки на местности (при наличии)
	X	Y			
8663	993402.50	5183445.40	Аналитический метод	5	-
8664	993419.27	5183447.53	Аналитический метод	5	-
8665	993426.65	5183446.19	Аналитический метод	5	-
8666	993428.80	5183458.55	Аналитический метод	5	-
8667	993442.25	5183463.96	Аналитический метод	5	-
8668	993451.72	5183466.09	Аналитический метод	5	-
8669	993459.72	5183466.67	Аналитический метод	5	-
8670	993460.01	5183466.73	Аналитический метод	5	-
8671	993460.03	5183466.73	Аналитический метод	5	-
8672	993466.35	5183468.12	Аналитический метод	5	-
8673	993466.37	5183468.12	Аналитический метод	5	-
8674	993467.48	5183468.36	Аналитический метод	5	-
8675	993473.01	5183468.15	Аналитический метод	5	-
8676	993476.16	5183467.90	Аналитический метод	5	-
8677	993487.72	5183470.93	Аналитический метод	5	-
8678	993509.27	5183465.80	Аналитический метод	5	-
8679	993527.16	5183462.70	Аналитический метод	5	-
8680	993544.26	5183458.39	Аналитический метод	5	-
8681	993558.43	5183454.68	Аналитический метод	5	-
8682	993582.62	5183446.27	Аналитический метод	5	-
8683	993599.65	5183440.58	Аналитический метод	5	-
8684	993614.12	5183438.34	Аналитический метод	5	-
8685	993612.03	5183444.19	Аналитический метод	5	-
8686	993608.91	5183451.49	Аналитический метод	5	-
8687	993604.80	5183462.36	Аналитический метод	5	-
8688	993602.81	5183468.58	Аналитический метод	5	-
8689	993600.95	5183475.53	Аналитический метод	5	-
8690	993599.49	5183483.03	Аналитический метод	5	-
8691	993598.60	5183491.21	Аналитический метод	5	-
8692	993598.55	5183499.89	Аналитический метод	5	-
8693	993598.82	5183503.75	Аналитический метод	5	-
8694	993599.82	5183509.38	Аналитический метод	5	-
8695	993602.61	5183518.05	Аналитический метод	5	-
8696	993602.62	5183518.07	Аналитический метод	5	-
8697	993604.59	5183522.35	Аналитический метод	5	-
8698	993604.59	5183522.37	Аналитический метод	5	-
8699	993605.88	5183525.18	Аналитический метод	5	-
8700	993608.67	5183546.08	Аналитический метод	5	-
8701	993617.05	5183555.15	Аналитический метод	5	-
8702	993626.06	5183562.41	Аналитический метод	5	-
8703	993636.35	5183567.91	Аналитический метод	5	-
8704	993646.69	5183571.66	Аналитический метод	5	-
8705	993654.52	5183573.75	Аналитический метод	5	-
8706	993656.99	5183574.32	Аналитический метод	5	-
8707	993667.10	5183575.91	Аналитический метод	5	-
8708	993676.81	5183575.80	Аналитический метод	5	-
8709	993685.07	5183574.97	Аналитический метод	5	-

Сведения о местоположении границ объекта					
1. Система координат МСК-38, зона 5					
2. Сведения о характерных точках границ объекта					
Обозначение характерных точек границ	Координаты, м		Метод определения координат характерной точки	Средняя квадратическая погрешность положения характерной точки (M _t), м	Описание обозначения точки на местности (при наличии)
	X	Y			
8710	993692.30	5183573.75	Аналитический метод	5	-
8711	993699.08	5183572.25	Аналитический метод	5	-
8712	993702.11	5183571.22	Аналитический метод	5	-
8713	993714.95	5183567.57	Аналитический метод	5	-
8714	993742.82	5183558.17	Аналитический метод	5	-
8715	993748.66	5183555.78	Аналитический метод	5	-
8716	993751.93	5183553.98	Аналитический метод	5	-
8717	993757.91	5183552.00	Аналитический метод	5	-
8718	993758.42	5183551.89	Аналитический метод	5	-
8719	993759.47	5183552.24	Аналитический метод	5	-
8720	993762.91	5183555.16	Аналитический метод	5	-
8721	993778.27	5183560.27	Аналитический метод	5	-
8722	993794.48	5183585.98	Аналитический метод	5	-
8723	993809.18	5183612.44	Аналитический метод	5	-
8724	993830.81	5183640.83	Аналитический метод	5	-
8725	993845.82	5183652.15	Аналитический метод	5	-
8726	993855.89	5183666.74	Аналитический метод	5	-
8727	993874.72	5183698.81	Аналитический метод	5	-
8728	993892.31	5183726.99	Аналитический метод	5	-
8729	993911.40	5183754.20	Аналитический метод	5	-
8730	993931.92	5183780.33	Аналитический метод	5	-
8731	993953.82	5183805.32	Аналитический метод	5	-
8732	993977.03	5183829.10	Аналитический метод	5	-
8733	994001.48	5183851.59	Аналитический метод	5	-
8734	994027.11	5183872.74	Аналитический метод	5	-
8735	994053.85	5183892.47	Аналитический метод	5	-
8736	994081.60	5183910.74	Аналитический метод	5	-
8737	994110.30	5183927.49	Аналитический метод	5	-
8738	994139.86	5183942.67	Аналитический метод	5	-
8739	994170.19	5183956.23	Аналитический метод	5	-
8740	994201.21	5183968.15	Аналитический метод	5	-
8741	994232.83	5183978.37	Аналитический метод	5	-
8742	994264.95	5183986.88	Аналитический метод	5	-
8743	994326.05	5184001.33	Аналитический метод	5	-
8744	994117.80	5184629.82	Аналитический метод	5	-
8745	994097.11	5184622.98	Аналитический метод	5	-
8746	994095.07	5184622.54	Аналитический метод	5	-
8747	994092.98	5184622.53	Аналитический метод	5	-
8748	994090.93	5184622.95	Аналитический метод	5	-
8749	994089.02	5184623.79	Аналитический метод	5	-
8750	994087.32	5184625.01	Аналитический метод	5	-
8751	994085.92	5184626.56	Аналитический метод	5	-
8752	994084.86	5184628.36	Аналитический метод	5	-
8753	994083.86	5184631.24	Аналитический метод	5	-
8754	994080.21	5184630.15	Аналитический метод	5	-
8755	994078.15	5184629.81	Аналитический метод	5	-
8756	994076.06	5184629.69	Аналитический метод	5	-

Сведения о местоположении границ объекта

1. Система координат МСК-38, зона 5

2. Сведения о характерных точках границ объекта

Обозначение характерных точек границ	Координаты, м		Метод определения координат характерной точки	Средняя квадратическая погрешность положения характерной точки (Mt), м	Описание обозначения точки на местности (при наличии)
	X	Y			
8757	994073.97	5184629.79	Аналитический метод	5	-
8758	994071.90	5184630.10	Аналитический метод	5	-
8759	994069.88	5184630.64	Аналитический метод	5	-
8760	994067.92	5184631.38	Аналитический метод	5	-
8761	994066.05	5184632.32	Аналитический метод	5	-
8762	994064.29	5184633.45	Аналитический метод	5	-
8763	994062.65	5184634.76	Аналитический метод	5	-
8764	994061.17	5184636.23	Аналитический метод	5	-
8765	994059.84	5184637.85	Аналитический метод	5	-
8766	994058.69	5184639.60	Аналитический метод	5	-
8767	994057.73	5184641.46	Аналитический метод	5	-
8768	994031.87	5184719.34	Аналитический метод	5	-
8769	994030.49	5184724.39	Аналитический метод	5	-
8770	994029.65	5184729.55	Аналитический метод	5	-
8771	994029.35	5184734.77	Аналитический метод	5	-
8772	994029.59	5184740.00	Аналитический метод	5	-
8773	994030.39	5184745.17	Аналитический метод	5	-
8774	994031.72	5184750.23	Аналитический метод	5	-
8775	994033.57	5184755.13	Аналитический метод	5	-
8776	994035.92	5184759.80	Аналитический метод	5	-
8777	994038.74	5184764.20	Аналитический метод	5	-
8778	994042.02	5184768.28	Аналитический метод	5	-
8779	994045.70	5184772.00	Аналитический метод	5	-
8780	994049.75	5184775.32	Аналитический метод	5	-
8781	994054.12	5184778.19	Аналитический метод	5	-
8782	994058.77	5184780.59	Аналитический метод	5	-
8783	994063.64	5184782.49	Аналитический метод	5	-
8784	994103.51	5184795.66	Аналитический метод	5	-
8785	994108.55	5184797.04	Аналитический метод	5	-
8786	994113.72	5184797.89	Аналитический метод	5	-
8787	994118.94	5184798.19	Аналитический метод	5	-
8788	994124.16	5184797.94	Аналитический метод	5	-
8789	994129.33	5184797.15	Аналитический метод	5	-
8790	994134.39	5184795.82	Аналитический метод	5	-
8791	994139.29	5184793.97	Аналитический метод	5	-
8792	994143.96	5184791.62	Аналитический метод	5	-
8793	994148.36	5184788.80	Аналитический метод	5	-
8794	994152.45	5184785.53	Аналитический метод	5	-
8795	994156.16	5184781.85	Аналитический метод	5	-
8796	994159.48	5184777.80	Аналитический метод	5	-
8797	994162.35	5184773.43	Аналитический метод	5	-
8798	994164.75	5184768.78	Аналитический метод	5	-
8799	994166.65	5184763.91	Аналитический метод	5	-
8800	994196.48	5184673.73	Аналитический метод	5	-
8801	994196.62	5184673.23	Аналитический метод	5	-
8802	994196.73	5184672.19	Аналитический метод	5	-
8803	994196.63	5184671.15	Аналитический метод	5	-

Сведения о местоположении границ объекта					
1. Система координат МСК-38, зона 5					
2. Сведения о характерных точках границ объекта					
Обозначение характерных точек границ	Координаты, м		Метод определения координат характерной точки	Средняя квадратическая погрешность положения характерной точки (M _t), м	Описание обозначения точки на местности (при наличии)
	X	Y			
8804	994196.31	5184670.15	Аналитический метод	5	-
8805	994195.80	5184669.24	Аналитический метод	5	-
8806	994195.10	5184668.46	Аналитический метод	5	-
8807	994194.26	5184667.85	Аналитический метод	5	-
8808	994192.06	5184667.00	Аналитический метод	5	-
8809	994193.01	5184664.15	Аналитический метод	5	-
8810	994193.28	5184663.14	Аналитический метод	5	-
8811	994193.51	5184661.06	Аналитический метод	5	-
8812	994193.30	5184658.98	Аналитический метод	5	-
8813	994193.04	5184657.97	Аналитический метод	5	-
8814	994192.20	5184656.05	Аналитический метод	5	-
8815	994190.98	5184654.36	Аналитический метод	5	-
8816	994189.43	5184652.95	Аналитический метод	5	-
8817	994187.63	5184651.90	Аналитический метод	5	-
8818	994162.82	5184643.68	Аналитический метод	5	-
8819	994201.17	5184528.54	Аналитический метод	5	-
8820	994238.16	5184416.37	Аналитический метод	5	-
8821	994262.12	5184401.60	Аналитический метод	5	-
8822	994263.64	5184400.43	Аналитический метод	5	-
8823	994266.07	5184398.25	Аналитический метод	5	-
8824	994268.28	5184395.86	Аналитический метод	5	-
8825	994270.27	5184393.27	Аналитический метод	5	-
8826	994272.00	5184390.50	Аналитический метод	5	-
8827	994273.47	5184387.59	Аналитический метод	5	-
8828	994275.17	5184382.90	Аналитический метод	5	-
8829	994275.91	5184379.73	Аналитический метод	5	-
8830	994276.35	5184376.50	Аналитический метод	5	-
8831	994276.49	5184373.24	Аналитический метод	5	-
8832	994276.33	5184369.98	Аналитический метод	5	-
8833	994275.86	5184366.75	Аналитический метод	5	-
8834	994275.35	5184364.50	Аналитический метод	5	-
8835	994264.53	5184336.39	Аналитический метод	5	-
8836	994280.75	5184287.20	Аналитический метод	5	-
8837	994284.47	5184281.85	Аналитический метод	5	-
8838	994291.93	5184257.96	Аналитический метод	5	-
8839	994299.24	5184243.25	Аналитический метод	5	-
8840	994305.90	5184225.25	Аналитический метод	5	-
8841	994312.74	5184203.90	Аналитический метод	5	-
8842	994315.23	5184186.33	Аналитический метод	5	-
8843	994315.08	5184183.07	Аналитический метод	5	-
8844	994365.04	5184031.67	Аналитический метод	5	-
8845	994384.68	5184017.99	Аналитический метод	5	-
8846	994541.37	5184069.91	Аналитический метод	5	-
8847	994535.90	5184086.44	Аналитический метод	5	-
8848	994550.22	5184091.18	Аналитический метод	5	-
8849	994550.42	5184091.49	Аналитический метод	5	-
8850	994553.62	5184095.50	Аналитический метод	5	-

Сведения о местоположении границ объекта					
1. Система координат МСК-38, зона 5					
2. Сведения о характерных точках границ объекта					
Обозначение характерных точек границ	Координаты, м		Метод определения координат характерной точки	Средняя квадратическая погрешность положения характерной точки (Mт), м	Описание обозначения точки на местности (при наличии)
	X	Y			
8851	994557.22	5184099.15	Аналитический метод	5	-
8852	994561.19	5184102.40	Аналитический метод	5	-
8853	994565.47	5184105.21	Аналитический метод	5	-
8854	994570.02	5184107.57	Аналитический метод	5	-
8855	994574.80	5184109.44	Аналитический метод	5	-
8856	994615.59	5184122.96	Аналитический метод	5	-
8857	994620.54	5184124.32	Аналитический метод	5	-
8858	994625.60	5184125.15	Аналитический метод	5	-
8859	994630.73	5184125.45	Аналитический метод	5	-
8860	994635.85	5184125.21	Аналитический метод	5	-
8861	994640.93	5184124.44	Аналитический метод	5	-
8862	994645.89	5184123.14	Аналитический метод	5	-
8863	994646.30	5184122.99	Аналитический метод	5	-
8864	994668.77	5184130.42	Аналитический метод	5	-
8865	994674.23	5184113.93	Аналитический метод	5	-
8866	994836.96	5184167.85	Аналитический метод	5	-
8867	994837.71	5184168.38	Аналитический метод	5	-
8868	994860.92	5184176.53	Аналитический метод	5	-
8869	994875.41	5184182.82	Аналитический метод	5	-
8870	994880.28	5184182.21	Аналитический метод	5	-
8871	995135.32	5184266.71	Аналитический метод	5	-
8872	995151.58	5184293.18	Аналитический метод	5	-
8873	995155.32	5184297.51	Аналитический метод	5	-
8874	995159.47	5184301.02	Аналитический метод	5	-
8875	995163.70	5184303.51	Аналитический метод	5	-
8876	995168.54	5184305.71	Аналитический метод	5	-
8877	995172.74	5184306.86	Аналитический метод	5	-
8878	995178.76	5184307.58	Аналитический метод	5	-
8879	995184.92	5184306.75	Аналитический метод	5	-
8880	995189.95	5184306.10	Аналитический метод	5	-
8881	995199.49	5184302.39	Аналитический метод	5	-
8882	995205.11	5184300.21	Аналитический метод	5	-
8883	995208.69	5184298.83	Аналитический метод	5	-
8884	995211.19	5184297.86	Аналитический метод	5	-
8885	995213.97	5184296.78	Аналитический метод	5	-
8886	995216.87	5184295.65	Аналитический метод	5	-
8887	995219.35	5184294.69	Аналитический метод	5	-
8888	995219.55	5184294.61	Аналитический метод	5	-
8889	995352.96	5184338.83	Аналитический метод	5	-
8890	995388.52	5184352.18	Аналитический метод	5	-
8891	995420.78	5184367.19	Аналитический метод	5	-
8892	995456.05	5184387.13	Аналитический метод	5	-
8893	995487.21	5184408.25	Аналитический метод	5	-
8894	995488.28	5184415.66	Аналитический метод	5	-
8895	995489.82	5184426.70	Аналитический метод	5	-
8896	995490.88	5184434.28	Аналитический метод	5	-
8897	995494.62	5184444.03	Аналитический метод	5	-

Сведения о местоположении границ объекта					
1. Система координат МСК-38, зона 5					
2. Сведения о характерных точках границ объекта					
Обозначение характерных точек границ	Координаты, м		Метод определения координат характерной точки	Средняя квадратическая погрешность положения характерной точки (Mt), м	Описание обозначения точки на местности (при наличии)
	X	Y			
8898	995501.61	5184452.71	Аналитический метод	5	-
8899	995509.99	5184458.30	Аналитический метод	5	-
8900	995520.88	5184461.44	Аналитический метод	5	-
8901	995549.16	5184462.60	Аналитический метод	5	-
8902	995570.28	5184486.06	Аналитический метод	5	-
8903	995570.62	5184516.56	Аналитический метод	5	-
8904	995573.26	5184527.16	Аналитический метод	5	-
8905	995578.99	5184536.35	Аналитический метод	5	-
8906	995585.39	5184541.61	Аналитический метод	5	-
8907	995588.17	5184543.89	Аналитический метод	5	-
8908	995596.87	5184547.38	Аналитический метод	5	-
8909	995627.40	5184552.64	Аналитический метод	5	-
8910	995763.42	5184710.70	Аналитический метод	5	-
8911	995766.46	5184714.22	Аналитический метод	5	-
8912	995893.29	5184861.61	Аналитический метод	5	-
8913	995898.47	5184871.45	Аналитический метод	5	-
8914	995912.03	5184883.40	Аналитический метод	5	-
8915	996057.10	5185052.07	Аналитический метод	5	-
8916	996058.69	5185054.76	Аналитический метод	5	-
8917	996053.17	5185073.90	Аналитический метод	5	-
8918	996052.74	5185085.34	Аналитический метод	5	-
8919	996055.35	5185094.87	Аналитический метод	5	-
8920	996058.41	5185099.55	Аналитический метод	5	-
8921	996061.71	5185104.64	Аналитический метод	5	-
8922	996069.49	5185110.96	Аналитический метод	5	-
8923	996072.31	5185112.37	Аналитический метод	5	-
8924	996074.20	5185113.30	Аналитический метод	5	-
8925	996076.54	5185114.47	Аналитический метод	5	-
8926	996079.65	5185116.01	Аналитический метод	5	-
8927	996082.03	5185117.20	Аналитический метод	5	-
8928	996072.45	5185129.14	Аналитический метод	5	-
8929	996071.12	5185154.14	Аналитический метод	5	-
8930	996080.93	5185180.18	Аналитический метод	5	-
8931	996078.84	5185185.80	Аналитический метод	5	-
8932	996078.30	5185214.00	Аналитический метод	5	-
8933	996087.94	5185236.74	Аналитический метод	5	-
8934	996090.28	5185241.11	Аналитический метод	5	-
8935	996111.47	5185251.84	Аналитический метод	5	-
8936	996154.66	5185302.06	Аналитический метод	5	-
8937	996161.45	5185337.16	Аналитический метод	5	-
8938	996163.27	5185346.57	Аналитический метод	5	-
8939	996222.36	5185293.86	Аналитический метод	5	-
8940	996214.16	5185290.95	Аналитический метод	5	-
8941	996181.49	5185279.34	Аналитический метод	5	-
8942	996172.33	5185268.92	Аналитический метод	5	-
8943	996140.35	5185231.73	Аналитический метод	5	-
8944	996137.41	5185201.94	Аналитический метод	5	-

Сведения о местоположении границ объекта					
1. Система координат МСК-38, зона 5					
2. Сведения о характерных точках границ объекта					
Обозначение характерных точек границ	Координаты, м		Метод определения координат характерной точки	Средняя квадратическая погрешность положения характерной точки (M _t), м	Описание обозначения точки на местности (при наличии)
	X	Y			
8945	996133.41	5185184.94	Аналитический метод	5	-
8946	996132.00	5185180.53	Аналитический метод	5	-
8947	996140.38	5185154.22	Аналитический метод	5	-
8948	996131.30	5185131.01	Аналитический метод	5	-
8949	996129.73	5185112.95	Аналитический метод	5	-
8950	996124.11	5185091.88	Аналитический метод	5	-
8951	996125.13	5185072.13	Аналитический метод	5	-
8952	996270.37	5185241.00	Аналитический метод	5	-
8953	996270.38	5185241.01	Аналитический метод	5	-
8954	996275.61	5185247.09	Аналитический метод	5	-
8955	996283.89	5185256.71	Аналитический метод	5	-
8956	996283.90	5185256.73	Аналитический метод	5	-
8957	996408.23	5185401.29	Аналитический метод	5	-
8958	996408.24	5185401.31	Аналитический метод	5	-
8959	996410.85	5185404.33	Аналитический метод	5	-
8960	996410.86	5185404.35	Аналитический метод	5	-
8961	996914.76	5185990.24	Аналитический метод	5	-
8962	996914.77	5185990.26	Аналитический метод	5	-
8963	996917.37	5185993.28	Аналитический метод	5	-
8964	996917.38	5185993.29	Аналитический метод	5	-
8965	997072.60	5186173.77	Аналитический метод	5	-
8966	997072.61	5186173.79	Аналитический метод	5	-
8967	997075.22	5186176.81	Аналитический метод	5	-
8968	997075.23	5186176.83	Аналитический метод	5	-
8969	997861.01	5187090.47	Аналитический метод	5	-
8970	997861.85	5187091.20	Аналитический метод	5	-
8971	997862.85	5187091.68	Аналитический метод	5	-
8972	998283.67	5187223.60	Аналитический метод	5	-
8973	998282.07	5187228.68	Аналитический метод	5	-
8974	998520.55	5187303.43	Аналитический метод	5	-
8975	998522.14	5187298.37	Аналитический метод	5	-
8976	999096.02	5187478.28	Аналитический метод	5	-
8977	999351.98	5187558.64	Аналитический метод	5	-
8978	999350.33	5187563.90	Аналитический метод	5	-
8979	999560.15	5187629.80	Аналитический метод	5	-
8980	999561.81	5187624.51	Аналитический метод	5	-
8981	999567.17	5187626.20	Аналитический метод	5	-
8982	999567.19	5187626.21	Аналитический метод	5	-
8983	999643.32	5187650.27	Аналитический метод	5	-
8984	999643.33	5187650.28	Аналитический метод	5	-
8985	999691.08	5187665.36	Аналитический метод	5	-
8986	999691.10	5187665.38	Аналитический метод	5	-
8987	999847.67	5187714.87	Аналитический метод	5	-
8988	999845.31	5187722.41	Аналитический метод	5	-
8989	1000162.62	5187813.12	Аналитический метод	5	-
8990	1000551.24	5187943.54	Аналитический метод	5	-
8991	1000553.82	5187935.25	Аналитический метод	5	-

Сведения о местоположении границ объекта					
1. Система координат МСК-38, зона 5					
2. Сведения о характерных точках границ объекта					
Обозначение характерных точек границ	Координаты, м		Метод определения координат характерной точки	Средняя квадратическая погрешность положения характерной точки (Mt), м	Описание обозначения точки на местности (при наличии)
	X	Y			
8992	1000826.91	5188020.81	Аналитический метод	5	-
8993	1001162.32	5188591.79	Аналитический метод	5	-
8994	1001164.03	5188594.59	Аналитический метод	5	-
8995	1001396.73	5188991.94	Аналитический метод	5	-
8996	1001392.18	5188994.60	Аналитический метод	5	-
8997	1001579.49	5189313.58	Аналитический метод	5	-
8998	1001583.93	5189310.98	Аналитический метод	5	-
8999	1001700.29	5189509.30	Аналитический метод	5	-
9000	1001679.47	5189521.50	Аналитический метод	5	-
9001	1002110.23	5190255.11	Аналитический метод	5	-
9002	1002110.24	5190255.13	Аналитический метод	5	-
9003	1002117.57	5190267.61	Аналитический метод	5	-
9004	1002117.58	5190267.63	Аналитический метод	5	-
9005	1002231.18	5190461.08	Аналитический метод	5	-
9006	1002231.19	5190461.10	Аналитический метод	5	-
9007	1002233.21	5190464.54	Аналитический метод	5	-
9008	1002233.22	5190464.56	Аналитический метод	5	-
9009	1002337.46	5190642.09	Аналитический метод	5	-
9010	1002357.91	5190630.10	Аналитический метод	5	-
9011	1002748.29	5191295.46	Аналитический метод	5	-
9012	1002737.90	5191301.54	Аналитический метод	5	-
9013	1002919.82	5191611.97	Аналитический метод	5	-
9014	1002930.37	5191605.79	Аналитический метод	5	-
9015	1003025.36	5191767.68	Аналитический метод	5	-
9016	1003339.02	5192186.12	Аналитический метод	5	-
9017	1003334.64	5192189.40	Аналитический метод	5	-
9018	1003466.55	5192365.42	Аналитический метод	5	-
9019	1003470.96	5192362.12	Аналитический метод	5	-
9020	1003654.87	5192607.44	Аналитический метод	5	-
9021	1004400.95	5193576.35	Аналитический метод	5	-
9022	1004395.10	5193580.85	Аналитический метод	5	-
9023	1004477.41	5193687.79	Аналитический метод	5	-
9024	1004483.28	5193683.28	Аналитический метод	5	-
9025	1004998.89	5194352.87	Аналитический метод	5	-
9026	1004988.94	5194360.52	Аналитический метод	5	-
9027	1005098.69	5194503.07	Аналитический метод	5	-
9028	1005108.66	5194495.41	Аналитический метод	5	-
9029	1005653.99	5195203.39	Аналитический метод	5	-
9030	1005654.66	5195222.53	Аналитический метод	5	-
9031	1005649.15	5195222.72	Аналитический метод	5	-
9032	1005656.50	5195432.33	Аналитический метод	5	-
9033	1005656.50	5195432.35	Аналитический метод	5	-
9034	1005665.45	5195687.32	Аналитический метод	5	-
9035	1005670.90	5195687.13	Аналитический метод	5	-
9036	1005672.56	5195734.38	Аналитический метод	5	-
9037	1005664.15	5195734.68	Аналитический метод	5	-
9038	1005669.50	5195884.54	Аналитический метод	5	-

Сведения о местоположении границ объекта					
1. Система координат МСК-38, зона 5					
2. Сведения о характерных точках границ объекта					
Обозначение характерных точек границ	Координаты, м		Метод определения координат характерной точки	Средняя квадратическая погрешность положения характерной точки (Mt), м	Описание обозначения точки на местности (при наличии)
	X	Y			
9039	1005677.81	5195884.25	Аналитический метод	5	-
9040	1005687.76	5196168.16	Аналитический метод	5	-
9041	1005675.75	5196168.59	Аналитический метод	5	-
9042	1005679.36	5196268.49	Аналитический метод	5	-
9043	1005691.26	5196268.07	Аналитический метод	5	-
9044	1005701.83	5196569.87	Аналитический метод	5	-
9045	1005701.83	5196569.88	Аналитический метод	5	-
9046	1005701.97	5196573.87	Аналитический метод	5	-
9047	1005701.97	5196573.88	Аналитический метод	5	-
9048	1005709.63	5196792.57	Аналитический метод	5	-
9049	1005705.07	5196792.73	Аналитический метод	5	-
9050	1005712.16	5196992.54	Аналитический метод	5	-
9051	1005716.62	5196992.38	Аналитический метод	5	-
9052	1005729.55	5197362.03	Аналитический метод	5	-
9053	1005725.25	5197362.19	Аналитический метод	5	-
9054	1005734.23	5197611.93	Аналитический метод	5	-
9055	1005738.28	5197611.78	Аналитический метод	5	-
9056	1005749.80	5197941.40	Аналитический метод	5	-
9057	1005738.69	5197941.79	Аналитический метод	5	-
9058	1005747.74	5198201.50	Аналитический метод	5	-
9059	1005758.88	5198201.12	Аналитический метод	5	-
9060	1005770.23	5198525.77	Аналитический метод	5	-
9061	1005758.94	5198526.15	Аналитический метод	5	-
9062	1005761.42	5198598.63	Аналитический метод	5	-
9063	1005795.29	5198830.17	Аналитический метод	5	-
9064	1005802.76	5198829.08	Аналитический метод	5	-
9065	1005804.97	5198843.99	Аналитический метод	5	-
9066	1005804.97	5198844.01	Аналитический метод	5	-
9067	1005805.55	5198847.94	Аналитический метод	5	-
9068	1005805.55	5198847.96	Аналитический метод	5	-
9069	1006000.67	5200166.69	Аналитический метод	5	-
9070	1005997.27	5200167.18	Аналитический метод	5	-
9071	1006004.48	5200216.64	Аналитический метод	5	-
9072	1006007.99	5200216.14	Аналитический метод	5	-
9073	1006029.93	5200364.50	Аналитический метод	5	-
9074	1006029.93	5200364.52	Аналитический метод	5	-
9075	1006112.04	5200919.79	Аналитический метод	5	-
9076	1006112.05	5200919.81	Аналитический метод	5	-
9077	1006112.64	5200923.75	Аналитический метод	5	-
9078	1006112.63	5200923.77	Аналитический метод	5	-
9079	1006143.36	5201131.58	Аналитический метод	5	-
9080	1006143.37	5201131.60	Аналитический метод	5	-
9081	1006143.95	5201135.53	Аналитический метод	5	-
9082	1006143.95	5201135.55	Аналитический метод	5	-
9083	1006320.78	5202331.26	Аналитический метод	5	-
9084	1006320.78	5202331.28	Аналитический метод	5	-
9085	1006356.06	5202569.82	Аналитический метод	5	-

Сведения о местоположении границ объекта					
1. Система координат МСК-38, зона 5					
2. Сведения о характерных точках границ объекта					
Обозначение характерных точек границ	Координаты, м		Метод определения координат характерной точки	Средняя квадратическая погрешность положения характерной точки (Mt), м	Описание обозначения точки на местности (при наличии)
	X	Y			
9086	1006343.81	5202571.62	Аналитический метод	5	-
9087	1006367.16	5202729.85	Аналитический метод	5	-
9088	1006379.44	5202728.04	Аналитический метод	5	-
9089	1006395.39	5202835.94	Аналитический метод	5	-
9090	1006395.39	5202835.96	Аналитический метод	5	-
9091	1006395.97	5202839.90	Аналитический метод	5	-
9092	1006395.97	5202839.92	Аналитический метод	5	-
9093	1006642.45	5204507.88	Аналитический метод	5	-
9094	1006630.25	5204509.68	Аналитический метод	5	-
9095	1006637.54	5204559.11	Аналитический метод	5	-
9096	1006649.76	5204557.31	Аналитический метод	5	-
9097	1006690.55	5204833.42	Аналитический метод	5	-
9098	1006690.55	5204833.43	Аналитический метод	5	-
9099	1006691.14	5204837.37	Аналитический метод	5	-
9100	1006691.14	5204837.39	Аналитический метод	5	-
9101	1006698.41	5204886.62	Аналитический метод	5	-
9102	1006698.41	5204886.63	Аналитический метод	5	-
9103	1006725.90	5205072.69	Аналитический метод	5	-
9104	1006691.95	5205077.68	Аналитический метод	5	-
9105	1006691.94	5205077.68	Аналитический метод	5	-
9106	1006568.28	5205095.87	Аналитический метод	5	-
9107	1006558.39	5205097.33	Аналитический метод	5	-
9108	1006558.06	5205097.44	Аналитический метод	5	-
9109	1006496.74	5205130.73	Аналитический метод	5	-
9110	1006487.92	5205135.53	Аналитический метод	5	-
9111	1006487.88	5205135.55	Аналитический метод	5	-
9112	1006487.68	5205135.72	Аналитический метод	5	-
9113	1006481.07	5205143.23	Аналитический метод	5	-
9114	1006210.78	5205450.26	Аналитический метод	5	-
9115	1006208.67	5205449.96	Аналитический метод	5	-
9116	1006205.03	5205449.67	Аналитический метод	5	-
9117	1006201.11	5205449.64	Аналитический метод	5	-
9118	1006197.28	5205449.96	Аналитический метод	5	-
9119	1006197.27	5205449.96	Аналитический метод	5	-
9120	1006193.10	5205450.64	Аналитический метод	5	-
9121	1006192.26	5205450.87	Аналитический метод	5	-
9122	1006192.25	5205450.87	Аналитический метод	5	-
9123	1006190.85	5205451.25	Аналитический метод	5	-
9124	1006188.33	5205451.92	Аналитический метод	5	-
9125	1006183.21	5205453.89	Аналитический метод	5	-
9126	1006183.17	5205453.91	Аналитический метод	5	-
9127	1006180.12	5205455.32	Аналитический метод	5	-
9128	1006176.42	5205457.40	Аналитический метод	5	-
9129	1006172.97	5205459.65	Аналитический метод	5	-
9130	1006168.76	5205462.83	Аналитический метод	5	-
9131	1006164.95	5205466.14	Аналитический метод	5	-
9132	1006160.66	5205470.31	Аналитический метод	5	-

Сведения о местоположении границ объекта					
1. Система координат МСК-38, зона 5					
2. Сведения о характерных точках границ объекта					
Обозначение характерных точек границ	Координаты, м		Метод определения координат характерной точки	Средняя квадратическая погрешность положения характерной точки (Mt), м	Описание обозначения точки на местности (при наличии)
	X	Y			
9133	1006013.53	5205637.32	Аналитический метод	5	-
9134	1006011.01	5205640.07	Аналитический метод	5	-
9135	1006011.01	5205640.08	Аналитический метод	5	-
9136	1006010.70	5205640.42	Аналитический метод	5	-
9137	1006007.74	5205643.40	Аналитический метод	5	-
9138	1006004.68	5205646.27	Аналитический метод	5	-
9139	1006001.50	5205649.02	Аналитический метод	5	-
9140	1005998.22	5205651.64	Аналитический метод	5	-
9141	1005994.84	5205654.13	Аналитический метод	5	-
9142	1005991.36	5205656.48	Аналитический метод	5	-
9143	1005987.80	5205658.70	Аналитический метод	5	-
9144	1005984.15	5205660.78	Аналитический метод	5	-
9145	1005980.42	5205662.71	Аналитический метод	5	-
9146	1005976.62	5205664.50	Аналитический метод	5	-
9147	1005972.75	5205666.13	Аналитический метод	5	-
9148	1005968.82	5205667.61	Аналитический метод	5	-
9149	1005964.84	5205668.94	Аналитический метод	5	-
9150	1005577.09	5205773.61	Аналитический метод	5	-
9151	1005553.69	5205762.69	Аналитический метод	5	-
9152	1005550.96	5205761.79	Аналитический метод	5	-
9153	1005548.16	5205761.12	Аналитический метод	5	-
9154	1005545.32	5205760.67	Аналитический метод	5	-
9155	1005542.45	5205760.47	Аналитический метод	5	-
9156	1005539.57	5205760.50	Аналитический метод	5	-
9157	1005536.70	5205760.77	Аналитический метод	5	-
9158	1005533.87	5205761.27	Аналитический метод	5	-
9159	1005531.09	5205762.01	Аналитический метод	5	-
9160	1005528.37	5205762.97	Аналитический метод	5	-
9161	1005525.75	5205764.15	Аналитический метод	5	-
9162	1005523.23	5205765.55	Аналитический метод	5	-
9163	1005520.84	5205767.15	Аналитический метод	5	-
9164	1005518.58	5205768.94	Аналитический метод	5	-
9165	1005516.48	5205770.90	Аналитический метод	5	-
9166	1005514.55	5205773.04	Аналитический метод	5	-
9167	1005499.25	5205794.59	Аналитический метод	5	-
9168	1005205.28	5205873.92	Аналитический метод	5	-
9169	1005200.21	5205873.78	Аналитический метод	5	-
9170	1005172.47	5205882.25	Аналитический метод	5	-
9171	1005147.12	5205887.91	Аналитический метод	5	-
9172	1005120.14	5205895.89	Аналитический метод	5	-
9173	1005103.73	5205900.07	Аналитический метод	5	-
9174	1005099.30	5205902.49	Аналитический метод	5	-
9175	1005015.22	5205925.16	Аналитический метод	5	-
9176	1004990.78	5205913.76	Аналитический метод	5	-
9177	1004988.04	5205912.86	Аналитический метод	5	-
9178	1004985.24	5205912.19	Аналитический метод	5	-
9179	1004982.40	5205911.75	Аналитический метод	5	-

Сведения о местоположении границ объекта					
1. Система координат МСК-38, зона 5					
2. Сведения о характерных точках границ объекта					
Обозначение характерных точек границ	Координаты, м		Метод определения координат характерной точки	Средняя квадратическая погрешность положения характерной точки (Mt), м	Описание обозначения точки на местности (при наличии)
	X	Y			
9180	1004979.53	5205911.54	Аналитический метод	5	-
9181	1004976.65	5205911.57	Аналитический метод	5	-
9182	1004973.78	5205911.84	Аналитический метод	5	-
9183	1004970.95	5205912.35	Аналитический метод	5	-
9184	1004968.17	5205913.08	Аналитический метод	5	-
9185	1004965.45	5205914.05	Аналитический метод	5	-
9186	1004962.83	5205915.23	Аналитический метод	5	-
9187	1004960.31	5205916.63	Аналитический метод	5	-
9188	1004957.92	5205918.22	Аналитический метод	5	-
9189	1004955.66	5205920.01	Аналитический метод	5	-
9190	1004953.57	5205921.98	Аналитический метод	5	-
9191	1004951.64	5205924.12	Аналитический метод	5	-
9192	1004939.50	5205941.23	Аналитический метод	5	-
9193	1004932.82	5205942.66	Аналитический метод	5	-
9194	1004909.90	5205950.89	Аналитический метод	5	-
9195	1004900.38	5205953.58	Аналитический метод	5	-
9196	1004886.83	5205958.66	Аналитический метод	5	-
9197	1004869.46	5205959.64	Аналитический метод	5	-
9198	1004854.68	5205964.30	Аналитический метод	5	-
9199	1004832.22	5205973.16	Аналитический метод	5	-
9200	1004823.61	5205976.84	Аналитический метод	5	-
9201	1004782.44	5205987.94	Аналитический метод	5	-
9202	1004724.80	5206000.99	Аналитический метод	5	-
9203	1004721.91	5206002.26	Аналитический метод	5	-
9204	1004718.72	5206003.89	Аналитический метод	5	-
9205	1004710.77	5206005.86	Аналитический метод	5	-
9206	1004698.41	5206010.07	Аналитический метод	5	-
9207	1004690.06	5206014.72	Аналитический метод	5	-
9208	1004690.03	5206014.75	Аналитический метод	5	-
9209	1004681.40	5206019.54	Аналитический метод	5	-
9210	1004672.20	5206026.02	Аналитический метод	5	-
9211	1004669.33	5206028.36	Аналитический метод	5	-
9212	1004665.35	5206032.92	Аналитический метод	5	-
9213	1004663.51	5206039.65	Аналитический метод	5	-
9214	1004648.59	5206052.22	Аналитический метод	5	-
9215	1004648.58	5206052.24	Аналитический метод	5	-
9216	1004648.56	5206052.26	Аналитический метод	5	-
9217	1004631.23	5206066.80	Аналитический метод	5	-
9218	1004621.49	5206074.71	Аналитический метод	5	-
9219	1004607.05	5206086.46	Аналитический метод	5	-
9220	1004593.87	5206097.51	Аналитический метод	5	-
9221	1004582.49	5206107.06	Аналитический метод	5	-
9222	1004577.44	5206111.30	Аналитический метод	5	-
9223	1004554.07	5206131.68	Аналитический метод	5	-
9224	1004537.36	5206145.82	Аналитический метод	5	-
9225	1004512.82	5206166.27	Аналитический метод	5	-
9226	1004512.42	5206166.88	Аналитический метод	5	-

Сведения о местоположении границ объекта					
1. Система координат МСК-38, зона 5					
2. Сведения о характерных точках границ объекта					
Обозначение характерных точек границ	Координаты, м		Метод определения координат характерной точки	Средняя квадратическая погрешность положения характерной точки (Mt), м	Описание обозначения точки на местности (при наличии)
	X	Y			
9227	1004401.08	5206260.64	Аналитический метод	5	-
9228	1004400.56	5206260.85	Аналитический метод	5	-
9229	1004372.55	5206283.77	Аналитический метод	5	-
9230	1004347.44	5206305.21	Аналитический метод	5	-
9231	1004324.33	5206324.37	Аналитический метод	5	-
9232	1004305.31	5206340.55	Аналитический метод	5	-
9233	1004247.77	5206388.58	Аналитический метод	5	-
9234	1004222.59	5206409.76	Аналитический метод	5	-
9235	1004197.53	5206429.85	Аналитический метод	5	-
9236	1004172.18	5206452.31	Аналитический метод	5	-
9237	1004171.23	5206453.16	Аналитический метод	5	-
9238	1004170.05	5206455.21	Аналитический метод	5	-
9239	1004064.78	5206543.73	Аналитический метод	5	-
9240	1004060.88	5206546.86	Аналитический метод	5	-
9241	1004056.84	5206549.80	Аналитический метод	5	-
9242	1004052.67	5206552.55	Аналитический метод	5	-
9243	1004048.38	5206555.10	Аналитический метод	5	-
9244	1004043.97	5206557.45	Аналитический метод	5	-
9245	1004039.46	5206559.60	Аналитический метод	5	-
9246	1004034.85	5206561.53	Аналитический метод	5	-
9247	1004030.16	5206563.24	Аналитический метод	5	-
9248	1004025.40	5206564.74	Аналитический метод	5	-
9249	1004020.57	5206566.01	Аналитический метод	5	-
9250	1004015.68	5206567.06	Аналитический метод	5	-
9251	1004010.75	5206567.88	Аналитический метод	5	-
9252	1004005.79	5206568.47	Аналитический метод	5	-
9253	1004000.81	5206568.82	Аналитический метод	5	-
9254	1003995.82	5206568.95	Аналитический метод	5	-
9255	1003667.74	5206569.60	Аналитический метод	5	-
9256	1003665.64	5206569.61	Аналитический метод	5	-
9257	1003631.33	5206547.72	Аналитический метод	5	-
9258	1003628.27	5206545.77	Аналитический метод	5	-
9259	1003628.22	5206581.79	Аналитический метод	5	-
9260	1003628.22	5206585.79	Аналитический метод	5	-
9261	1003628.14	5206642.79	Аналитический метод	5	-
9262	1003672.60	5206604.58	Аналитический метод	5	-
9263	1003995.89	5206603.94	Аналитический метод	5	-
9264	1004002.51	5206603.77	Аналитический метод	5	-
9265	1004009.11	5206603.30	Аналитический метод	5	-
9266	1004015.69	5206602.52	Аналитический метод	5	-
9267	1004022.22	5206601.43	Аналитический метод	5	-
9268	1004028.70	5206600.04	Аналитический метод	5	-
9269	1004035.10	5206598.36	Аналитический метод	5	-
9270	1004041.42	5206596.37	Аналитический метод	5	-
9271	1004047.63	5206594.10	Аналитический метод	5	-
9272	1004053.74	5206591.54	Аналитический метод	5	-
9273	1004059.72	5206588.70	Аналитический метод	5	-

Сведения о местоположении границ объекта					
1. Система координат МСК-38, зона 5					
2. Сведения о характерных точках границ объекта					
Обозначение характерных точек границ	Координаты, м		Метод определения координат характерной точки	Средняя квадратическая погрешность положения характерной точки (Mt), м	Описание обозначения точки на местности (при наличии)
	X	Y			
9274	1004065.56	5206585.58	Аналитический метод	5	-
9275	1004071.25	5206582.20	Аналитический метод	5	-
9276	1004076.78	5206578.55	Аналитический метод	5	-
9277	1004082.13	5206574.65	Аналитический метод	5	-
9278	1004087.30	5206570.51	Аналитический метод	5	-
9279	1004594.54	5206143.46	Аналитический метод	5	-
9280	1004594.55	5206143.45	Аналитический метод	5	-
9281	1004615.05	5206126.19	Аналитический метод	5	-
9282	1004635.90	5206108.87	Аналитический метод	5	-
9283	1004653.38	5206093.90	Аналитический метод	5	-
9284	1004660.41	5206088.00	Аналитический метод	5	-
9285	1004660.42	5206087.99	Аналитический метод	5	-
9286	1004696.19	5206057.87	Аналитический метод	5	-
9287	1004701.10	5206053.99	Аналитический метод	5	-
9288	1004702.65	5206052.90	Аналитический метод	5	-
9289	1004706.21	5206050.40	Аналитический метод	5	-
9290	1004711.53	5206047.11	Аналитический метод	5	-
9291	1004717.03	5206044.13	Аналитический метод	5	-
9292	1004722.69	5206041.48	Аналитический метод	5	-
9293	1004728.50	5206039.16	Аналитический метод	5	-
9294	1004734.43	5206037.18	Аналитический метод	5	-
9295	1004977.42	5205971.60	Аналитический метод	5	-
9296	1004978.27	5205974.94	Аналитический метод	5	-
9297	1004992.80	5205971.21	Аналитический метод	5	-
9298	1004991.90	5205967.69	Аналитический метод	5	-
9299	1005190.85	5205914.03	Аналитический метод	5	-
9300	1005205.37	5205910.12	Аналитический метод	5	-
9301	1005206.95	5205909.68	Аналитический метод	5	-
9302	1005206.94	5205909.68	Аналитический метод	5	-
9303	1005206.95	5205909.68	Аналитический метод	5	-
9304	1005210.81	5205908.64	Аналитический метод	5	-
9305	1005540.11	5205819.82	Аналитический метод	5	-
9306	1005540.59	5205821.71	Аналитический метод	5	-
9307	1005555.12	5205817.99	Аналитический метод	5	-
9308	1005554.59	5205815.91	Аналитический метод	5	-
9309	1005969.92	5205703.89	Аналитический метод	5	-
9310	1005975.27	5205702.34	Аналитический метод	5	-
9311	1005980.55	5205700.58	Аналитический метод	5	-
9312	1005985.76	5205698.61	Аналитический метод	5	-
9313	1005990.89	5205696.45	Аналитический метод	5	-
9314	1005995.93	5205694.08	Аналитический метод	5	-
9315	1006000.87	5205691.52	Аналитический метод	5	-
9316	1006005.71	5205688.76	Аналитический метод	5	-
9317	1006010.43	5205685.82	Аналитический метод	5	-
9318	1006015.04	5205682.70	Аналитический метод	5	-
9319	1006019.52	5205679.40	Аналитический метод	5	-
9320	1006023.87	5205675.92	Аналитический метод	5	-

Сведения о местоположении границ объекта					
1. Система координат МСК-38, зона 5					
2. Сведения о характерных точках границ объекта					
Обозначение характерных точек границ	Координаты, м		Метод определения координат характерной точки	Средняя квадратическая погрешность положения характерной точки (Mt), м	Описание обозначения точки на местности (при наличии)
	X	Y			
9321	1006028.09	5205672.28	Аналитический метод	5	-
9322	1006032.15	5205668.48	Аналитический метод	5	-
9323	1006036.06	5205664.52	Аналитический метод	5	-
9324	1006039.82	5205660.41	Аналитический метод	5	-
9325	1006042.85	5205656.96	Аналитический метод	5	-
9326	1006042.85	5205656.95	Аналитический метод	5	-
9327	1006178.94	5205502.20	Аналитический метод	5	-
9328	1006181.51	5205499.29	Аналитический метод	5	-
9329	1006185.74	5205494.71	Аналитический метод	5	-
9330	1006189.18	5205491.40	Аналитический метод	5	-
9331	1006191.93	5205489.12	Аналитический метод	5	-
9332	1006194.58	5205487.31	Аналитический метод	5	-
9333	1006197.09	5205485.98	Аналитический метод	5	-
9334	1006199.38	5205485.13	Аналитический метод	5	-
9335	1006201.40	5205484.70	Аналитический метод	5	-
9336	1006203.14	5205484.61	Аналитический метод	5	-
9337	1006205.48	5205484.84	Аналитический метод	5	-
9338	1006207.92	5205485.48	Аналитический метод	5	-
9339	1006210.62	5205486.56	Аналитический метод	5	-
9340	1006213.52	5205488.11	Аналитический метод	5	-
9341	1006216.57	5205490.11	Аналитический метод	5	-
9342	1006220.44	5205493.05	Аналитический метод	5	-
9343	1006277.95	5205543.43	Аналитический метод	5	-
9344	1006281.78	5205568.74	Аналитический метод	5	-
9345	1006282.54	5205571.52	Аналитический метод	5	-
9346	1006283.53	5205574.22	Аналитический метод	5	-
9347	1006284.73	5205576.84	Аналитический метод	5	-
9348	1006286.15	5205579.34	Аналитический метод	5	-
9349	1006287.77	5205581.72	Аналитический метод	5	-
9350	1006289.58	5205583.96	Аналитический метод	5	-
9351	1006291.57	5205586.04	Аналитический метод	5	-
9352	1006293.72	5205587.95	Аналитический метод	5	-
9353	1006296.03	5205589.68	Аналитический метод	5	-
9354	1006298.46	5205591.21	Аналитический метод	5	-
9355	1006301.02	5205592.53	Аналитический метод	5	-
9356	1006303.67	5205593.64	Аналитический метод	5	-
9357	1006306.41	5205594.53	Аналитический метод	5	-
9358	1006309.21	5205595.19	Аналитический метод	5	-
9359	1006312.06	5205595.62	Аналитический метод	5	-
9360	1006338.25	5205596.42	Аналитический метод	5	-
9361	1006368.90	5205623.35	Аналитический метод	5	-
9362	1006366.60	5205625.96	Аналитический метод	5	-
9363	1006365.95	5205626.78	Аналитический метод	5	-
9364	1006364.93	5205628.61	Аналитический метод	5	-
9365	1006364.30	5205630.60	Аналитический метод	5	-
9366	1006364.11	5205632.68	Аналитический метод	5	-
9367	1006364.35	5205634.76	Аналитический метод	5	-

Сведения о местоположении границ объекта					
1. Система координат МСК-38, зона 5					
2. Сведения о характерных точках границ объекта					
Обозначение характерных точек границ	Координаты, м		Метод определения координат характерной точки	Средняя квадратическая погрешность положения характерной точки (Mt), м	Описание обозначения точки на местности (при наличии)
	X	Y			
9368	1006364.64	5205635.77	Аналитический метод	5	-
9369	1006365.51	5205637.67	Аналитический метод	5	-
9370	1006366.76	5205639.34	Аналитический метод	5	-
9371	1006369.76	5205642.05	Аналитический метод	5	-
9372	1006368.44	5205643.59	Аналитический метод	5	-
9373	1006367.93	5205644.50	Аналитический метод	5	-
9374	1006367.62	5205645.50	Аналитический метод	5	-
9375	1006367.52	5205646.54	Аналитический метод	5	-
9376	1006367.64	5205647.58	Аналитический метод	5	-
9377	1006367.98	5205648.57	Аналитический метод	5	-
9378	1006368.51	5205649.46	Аналитический метод	5	-
9379	1006369.22	5205650.23	Аналитический метод	5	-
9380	1006413.53	5205689.17	Аналитический метод	5	-
9381	1006415.17	5205690.47	Аналитический метод	5	-
9382	1006416.94	5205691.59	Аналитический метод	5	-
9383	1006418.81	5205692.52	Аналитический метод	5	-
9384	1006420.78	5205693.24	Аналитический метод	5	-
9385	1006422.80	5205693.76	Аналитический метод	5	-
9386	1006424.87	5205694.06	Аналитический метод	5	-
9387	1006426.97	5205694.15	Аналитический метод	5	-
9388	1006429.05	5205694.01	Аналитический метод	5	-
9389	1006431.12	5205693.66	Аналитический метод	5	-
9390	1006433.13	5205693.09	Аналитический метод	5	-
9391	1006435.08	5205692.32	Аналитический метод	5	-
9392	1006436.93	5205691.35	Аналитический метод	5	-
9393	1006438.67	5205690.19	Аналитический метод	5	-
9394	1006440.28	5205688.85	Аналитический метод	5	-
9395	1006441.74	5205687.35	Аналитический метод	5	-
9396	1006474.74	5205649.81	Аналитический метод	5	-
9397	1006475.97	5205648.26	Аналитический метод	5	-
9398	1006477.36	5205646.03	Аналитический метод	5	-
9399	1006478.44	5205643.63	Аналитический метод	5	-
9400	1006479.20	5205641.11	Аналитический метод	5	-
9401	1006489.74	5205643.05	Аналитический метод	5	-
9402	1006489.79	5205643.03	Аналитический метод	5	-
9403	1006565.52	5205656.97	Аналитический метод	5	-
9404	1006565.53	5205656.97	Аналитический метод	5	-
9405	1006571.63	5205658.09	Аналитический метод	5	-
9406	1006646.88	5205771.76	Аналитический метод	5	-
9407	1006646.88	5205771.78	Аналитический метод	5	-
9408	1006651.35	5205778.51	Аналитический метод	5	-
9409	1006693.06	5205750.92	Аналитический метод	5	-
9410	1006527.48	5205500.83	Аналитический метод	5	-
9411	1006523.76	5205503.28	Аналитический метод	5	-
9412	1006523.76	5205503.30	Аналитический метод	5	-
9413	1006485.76	5205528.43	Аналитический метод	5	-
9414	1006565.47	5205648.83	Аналитический метод	5	-

Сведения о местоположении границ объекта					
1. Система координат МСК-38, зона 5					
2. Сведения о характерных точках границ объекта					
Обозначение характерных точек границ	Координаты, м		Метод определения координат характерной точки	Средняя квадратическая погрешность положения характерной точки (Mt), м	Описание обозначения точки на местности (при наличии)
	X	Y			
9415	1006559.40	5205647.71	Аналитический метод	5	-
9416	1006559.39	5205647.71	Аналитический метод	5	-
9417	1006479.30	5205632.54	Аналитический метод	5	-
9418	1006479.10	5205631.70	Аналитический метод	5	-
9419	1006478.31	5205629.25	Аналитический метод	5	-
9420	1006477.21	5205626.92	Аналитический метод	5	-
9421	1006475.82	5205624.75	Аналитический метод	5	-
9422	1006474.16	5205622.78	Аналитический метод	5	-
9423	1006472.92	5205621.59	Аналитический метод	5	-
9424	1006439.88	5205592.55	Аналитический метод	5	-
9425	1006438.24	5205591.25	Аналитический метод	5	-
9426	1006436.47	5205590.13	Аналитический метод	5	-
9427	1006434.59	5205589.21	Аналитический метод	5	-
9428	1006432.63	5205588.48	Аналитический метод	5	-
9429	1006430.60	5205587.96	Аналитический метод	5	-
9430	1006428.53	5205587.66	Аналитический метод	5	-
9431	1006426.44	5205587.58	Аналитический метод	5	-
9432	1006424.35	5205587.71	Аналитический метод	5	-
9433	1006422.29	5205588.06	Аналитический метод	5	-
9434	1006420.28	5205588.63	Аналитический метод	5	-
9435	1006418.33	5205589.40	Аналитический метод	5	-
9436	1006416.48	5205590.37	Аналитический метод	5	-
9437	1006414.74	5205591.53	Аналитический метод	5	-
9438	1006413.13	5205592.87	Аналитический метод	5	-
9439	1006411.66	5205594.37	Аналитический метод	5	-
9440	1006409.09	5205597.30	Аналитический метод	5	-
9441	1006407.38	5205595.81	Аналитический метод	5	-
9442	1006407.38	5205595.79	Аналитический метод	5	-
9443	1006240.50	5205449.19	Аналитический метод	5	-
9444	1006484.98	5205171.34	Аналитический метод	5	-
9445	1006589.86	5205114.47	Аналитический метод	5	-
9446	1006707.94	5205097.12	Аналитический метод	5	-
9447	1006707.95	5205097.12	Аналитический метод	5	-
9448	1006711.90	5205096.54	Аналитический метод	5	-
9449	1006711.92	5205096.54	Аналитический метод	5	-
9450	1006729.04	5205094.02	Аналитический метод	5	-
9451	1006763.63	5205328.26	Аналитический метод	5	-
9452	1006763.95	5205329.32	Аналитический метод	5	-
9453	1006764.54	5205330.26	Аналитический метод	5	-
9454	1009118.80	5208108.67	Аналитический метод	5	-
9455	1009732.06	5209179.39	Аналитический метод	5	-
9456	1009729.70	5209180.74	Аналитический метод	5	-
9457	1009873.69	5209431.19	Аналитический метод	5	-
9458	1009875.63	5209430.08	Аналитический метод	5	-
9459	1009978.63	5209609.93	Аналитический метод	5	-
9460	1009978.63	5209609.94	Аналитический метод	5	-
9461	1009980.66	5209613.48	Аналитический метод	5	-

Сведения о местоположении границ объекта					
1. Система координат МСК-38, зона 5					
2. Сведения о характерных точках границ объекта					
Обозначение характерных точек границ	Координаты, м		Метод определения координат характерной точки	Средняя квадратическая погрешность положения характерной точки (M _t), м	Описание обозначения точки на местности (при наличии)
	X	Y			
9462	1009980.66	5209613.50	Аналитический метод	5	-
9463	1009983.12	5209617.79	Аналитический метод	5	-
9464	1009984.06	5209618.90	Аналитический метод	5	-
9465	1009994.14	5209627.15	Аналитический метод	5	-
9466	1009992.95	5209628.60	Аналитический метод	5	-
9467	1010116.51	5209730.17	Аналитический метод	5	-
9468	1010117.88	5209728.50	Аналитический метод	5	-
9469	1010334.32	5209905.76	Аналитический метод	5	-
9470	1010332.64	5209907.80	Аналитический метод	5	-
9471	1010660.60	5210177.26	Аналитический метод	5	-
9472	1010660.62	5210177.28	Аналитический метод	5	-
9473	1010749.76	5210250.52	Аналитический метод	5	-
9474	1010752.02	5210247.77	Аналитический метод	5	-
9475	1010972.10	5210428.03	Аналитический метод	5	-
9476	1010972.12	5210428.05	Аналитический метод	5	-
9477	1014294.63	5213149.33	Аналитический метод	5	-
9478	1014294.63	5213149.34	Аналитический метод	5	-
9479	1014302.55	5213155.83	Аналитический метод	5	-
9480	1014302.56	5213155.83	Аналитический метод	5	-
9481	1014746.05	5213519.08	Аналитический метод	5	-
9482	1014746.07	5213519.09	Аналитический метод	5	-
9483	1015530.60	5214161.66	Аналитический метод	5	-
9484	1015666.54	5214231.98	Аналитический метод	5	-
9485	1015686.74	5214242.43	Аналитический метод	5	-
9486	1015671.06	5214259.09	Аналитический метод	5	-
9487	1015676.89	5214264.57	Аналитический метод	5	-
9488	1015694.14	5214246.25	Аналитический метод	5	-
9489	1015701.76	5214250.20	Аналитический метод	5	-
9490	1016757.56	5214796.35	Аналитический метод	5	-
9491	1017274.59	5214917.56	Аналитический метод	5	-
9492	1017273.36	5214922.79	Аналитический метод	5	-
9493	1017351.24	5214941.04	Аналитический метод	5	-
9494	1017352.47	5214935.81	Аналитический метод	5	-
9495	1018540.23	5215214.23	Аналитический метод	5	-
9496	1018539.00	5215219.46	Аналитический метод	5	-
9497	1018665.60	5215249.12	Аналитический метод	5	-
9498	1018666.82	5215243.91	Аналитический метод	5	-
9499	1018788.16	5215272.33	Аналитический метод	5	-
9500	1019029.79	5215626.02	Аналитический метод	5	-
9501	1019029.81	5215626.04	Аналитический метод	5	-
9502	1019772.96	5216713.86	Аналитический метод	5	-
9503	1019762.88	5216720.76	Аналитический метод	5	-
9504	1019779.79	5216745.53	Аналитический метод	5	-
9505	1019789.87	5216738.63	Аналитический метод	5	-
9506	1020081.91	5217166.20	Аналитический метод	5	-
9507	1020077.50	5217169.22	Аналитический метод	5	-
9508	1020150.78	5217276.56	Аналитический метод	5	-

Сведения о местоположении границ объекта					
1. Система координат МСК-38, зона 5					
2. Сведения о характерных точках границ объекта					
Обозначение характерных точек границ	Координаты, м		Метод определения координат характерной точки	Средняя квадратическая погрешность положения характерной точки (Mt), м	Описание обозначения точки на местности (при наличии)
	X	Y			
9509	1020155.22	5217273.52	Аналитический метод	5	-
9510	1020822.46	5218250.47	Аналитический метод	5	-
9511	1021209.79	5219437.43	Аналитический метод	5	-
9512	1021209.79	5219437.44	Аналитический метод	5	-
9513	1021222.44	5219476.23	Аналитический метод	5	-
9514	1021321.30	5219779.14	Аналитический метод	5	-
9515	1021321.30	5219779.16	Аналитический метод	5	-
9516	1021481.21	5220269.20	Аналитический метод	5	-
9517	1021481.43	5220269.66	Аналитический метод	5	-
9518	1021521.09	5220391.75	Аналитический метод	5	-
9519	1021618.06	5220467.70	Аналитический метод	5	-
9520	1021599.88	5220490.94	Аналитический метод	5	-
9521	1021599.76	5220491.10	Аналитический метод	5	-
9522	1021599.66	5220491.26	Аналитический метод	5	-
9523	1021599.48	5220491.61	Аналитический метод	5	-
9524	1021599.35	5220491.99	Аналитический метод	5	-
9525	1021599.27	5220492.37	Аналитический метод	5	-
9526	1021599.24	5220492.75	Аналитический метод	5	-
9527	1021599.26	5220493.08	Аналитический метод	5	-
9528	1021587.96	5220507.50	Аналитический метод	5	-
9529	1021590.96	5220509.85	Аналитический метод	5	-
9530	1021594.11	5220512.32	Аналитический метод	5	-
9531	1021593.47	5220513.26	Аналитический метод	5	-
9532	1021593.43	5220513.72	Аналитический метод	5	-
9533	1021593.37	5220515.79	Аналитический метод	5	-
9534	1021593.44	5220517.69	Аналитический метод	5	-
9535	1021593.73	5220520.28	Аналитический метод	5	-
9536	1021594.24	5220522.84	Аналитический метод	5	-
9537	1021594.92	5220525.17	Аналитический метод	5	-
9538	1021595.77	5220527.41	Аналитический метод	5	-
9539	1021596.65	5220529.30	Аналитический метод	5	-
9540	1021597.79	5220531.32	Аналитический метод	5	-
9541	1021599.09	5220533.27	Аналитический метод	5	-
9542	1021600.68	5220535.28	Аналитический метод	5	-
9543	1021602.83	5220537.52	Аналитический метод	5	-
9544	1021605.22	5220539.54	Аналитический метод	5	-
9545	1021639.75	5220566.55	Аналитический метод	5	-
9546	1021642.92	5220568.84	Аналитический метод	5	-
9547	1021646.40	5220570.95	Аналитический метод	5	-
9548	1021649.86	5220572.68	Аналитический метод	5	-
9549	1021652.91	5220573.95	Аналитический метод	5	-
9550	1021656.28	5220575.09	Аналитический метод	5	-
9551	1021659.14	5220575.85	Аналитический метод	5	-
9552	1021662.54	5220576.52	Аналитический метод	5	-
9553	1021665.91	5220576.95	Аналитический метод	5	-
9554	1021669.05	5220577.14	Аналитический метод	5	-
9555	1021671.53	5220577.16	Аналитический метод	5	-

Сведения о местоположении границ объекта					
1. Система координат МСК-38, зона 5					
2. Сведения о характерных точках границ объекта					
Обозначение характерных точек границ	Координаты, м		Метод определения координат характерной точки	Средняя квадратическая погрешность положения характерной точки (Mt), м	Описание обозначения точки на местности (при наличии)
	X	Y			
9556	1021673.93	5220577.05	Аналитический метод	5	-
9557	1021676.47	5220576.81	Аналитический метод	5	-
9558	1021713.38	5220605.72	Аналитический метод	5	-
9559	1021713.78	5220606.28	Аналитический метод	5	-
9560	1021714.89	5220607.71	Аналитический метод	5	-
9561	1021716.13	5220609.11	Аналитический метод	5	-
9562	1021717.47	5220610.43	Аналитический метод	5	-
9563	1021718.89	5220611.66	Аналитический метод	5	-
9564	1021720.39	5220612.80	Аналитический метод	5	-
9565	1021721.97	5220613.84	Аналитический метод	5	-
9566	1021723.62	5220614.77	Аналитический метод	5	-
9567	1021725.34	5220615.59	Аналитический метод	5	-
9568	1021726.66	5220616.12	Аналитический метод	5	-
9569	1021756.31	5220639.34	Аналитический метод	5	-
9570	1021763.39	5220630.29	Аналитический метод	5	-
9571	1021774.15	5220638.72	Аналитический метод	5	-
9572	1021957.33	5220782.17	Аналитический метод	5	-
9573	1021965.51	5220788.70	Аналитический метод	5	-
9574	1021974.12	5220795.83	Аналитический метод	5	-
9575	1021983.64	5220804.05	Аналитический метод	5	-
9576	1021993.91	5220813.34	Аналитический метод	5	-
9577	1022003.83	5220822.74	Аналитический метод	5	-
9578	1022016.50	5220835.42	Аналитический метод	5	-
9579	1022026.19	5220845.67	Аналитический метод	5	-
9580	1022041.83	5220863.32	Аналитический метод	5	-
9581	1022063.05	5220889.78	Аналитический метод	5	-
9582	1022417.54	5221359.37	Аналитический метод	5	-
9583	1022427.11	5221372.05	Аналитический метод	5	-
9584	1022441.26	5221390.80	Аналитический метод	5	-
9585	1022455.64	5221409.84	Аналитический метод	5	-
9586	1022470.01	5221428.89	Аналитический метод	5	-
9587	1022479.42	5221441.34	Аналитический метод	5	-
9588	1022489.22	5221454.33	Аналитический метод	5	-
9589	1022498.51	5221466.64	Аналитический метод	5	-
9590	1022508.19	5221479.45	Аналитический метод	5	-
9591	1022513.09	5221485.95	Аналитический метод	5	-
9592	1022521.53	5221497.10	Аналитический метод	5	-
9593	1022526.13	5221503.01	Аналитический метод	5	-
9594	1022531.30	5221509.49	Аналитический метод	5	-
9595	1022535.89	5221515.10	Аналитический метод	5	-
9596	1022543.02	5221523.54	Аналитический метод	5	-
9597	1022549.53	5221530.99	Аналитический метод	5	-
9598	1022555.14	5221537.23	Аналитический метод	5	-
9599	1022562.28	5221544.92	Аналитический метод	5	-
9600	1022565.04	5221547.80	Аналитический метод	5	-
9601	1022567.88	5221550.77	Аналитический метод	5	-
9602	1022573.46	5221556.46	Аналитический метод	5	-

Сведения о местоположении границ объекта					
1. Система координат МСК-38, зона 5					
2. Сведения о характерных точках границ объекта					
Обозначение характерных точек границ	Координаты, м		Метод определения координат характерной точки	Средняя квадратическая погрешность положения характерной точки (Mt), м	Описание обозначения точки на местности (при наличии)
	X	Y			
9603	1022579.16	5221562.11	Аналитический метод	5	-
9604	1022584.87	5221567.63	Аналитический метод	5	-
9605	1022592.72	5221575.00	Аналитический метод	5	-
9606	1022597.63	5221579.48	Аналитический метод	5	-
9607	1022607.05	5221587.80	Аналитический метод	5	-
9608	1022615.45	5221594.95	Аналитический метод	5	-
9609	1022622.02	5221600.36	Аналитический метод	5	-
9610	1022629.88	5221606.64	Аналитический метод	5	-
9611	1022595.16	5221619.13	Аналитический метод	5	-
9612	1022589.88	5221621.03	Аналитический метод	5	-
9613	1022552.90	5221592.06	Аналитический метод	5	-
9614	1022513.56	5221561.26	Аналитический метод	5	-
9615	1022513.07	5221561.89	Аналитический метод	5	-
9616	1022511.50	5221560.66	Аналитический метод	5	-
9617	1022507.26	5221566.07	Аналитический метод	5	-
9618	1022505.33	5221568.53	Аналитический метод	5	-
9619	1022513.20	5221574.69	Аналитический метод	5	-
9620	1022515.13	5221572.23	Аналитический метод	5	-
9621	1022516.16	5221570.91	Аналитический метод	5	-
9622	1022547.63	5221595.55	Аналитический метод	5	-
9623	1022546.60	5221596.86	Аналитический метод	5	-
9624	1022544.67	5221599.33	Аналитический метод	5	-
9625	1022552.54	5221605.50	Аналитический метод	5	-
9626	1022554.47	5221603.02	Аналитический метод	5	-
9627	1022555.50	5221601.72	Аналитический метод	5	-
9628	1022586.96	5221626.36	Аналитический метод	5	-
9629	1022585.94	5221627.65	Аналитический метод	5	-
9630	1022584.00	5221630.13	Аналитический метод	5	-
9631	1022591.87	5221636.30	Аналитический метод	5	-
9632	1022593.82	5221633.81	Аналитический метод	5	-
9633	1022598.03	5221628.43	Аналитический метод	5	-
9634	1022596.46	5221627.19	Аналитический метод	5	-
9635	1022634.79	5221613.38	Аналитический метод	5	-
9636	1022637.32	5221612.46	Аналитический метод	5	-
9637	1023003.97	5221899.57	Аналитический метод	5	-
9638	1023005.40	5221901.42	Аналитический метод	5	-
9639	1023012.29	5221907.30	Аналитический метод	5	-
9640	1023037.52	5221926.63	Аналитический метод	5	-
9641	1023039.90	5221927.67	Аналитический метод	5	-
9642	1023173.18	5222031.93	Аналитический метод	5	-
9643	1023173.98	5222032.55	Аналитический метод	5	-
9644	1023174.78	5222033.18	Аналитический метод	5	-
9645	1023175.60	5222033.81	Аналитический метод	5	-
9646	1023176.42	5222034.45	Аналитический метод	5	-
9647	1023177.27	5222035.10	Аналитический метод	5	-
9648	1023178.12	5222035.76	Аналитический метод	5	-
9649	1023178.99	5222036.41	Аналитический метод	5	-

Сведения о местоположении границ объекта					
1. Система координат МСК-38, зона 5					
2. Сведения о характерных точках границ объекта					
Обозначение характерных точек границ	Координаты, м		Метод определения координат характерной точки	Средняя квадратическая погрешность положения характерной точки (M _t), м	Описание обозначения точки на местности (при наличии)
	X	Y			
9650	1023179.88	5222037.07	Аналитический метод	5	-
9651	1023180.78	5222037.74	Аналитический метод	5	-
9652	1023181.69	5222038.40	Аналитический метод	5	-
9653	1023182.63	5222039.07	Аналитический метод	5	-
9654	1023183.58	5222039.74	Аналитический метод	5	-
9655	1023184.55	5222040.40	Аналитический метод	5	-
9656	1023185.53	5222041.06	Аналитический метод	5	-
9657	1023186.54	5222041.72	Аналитический метод	5	-
9658	1023187.57	5222042.38	Аналитический метод	5	-
9659	1023188.61	5222043.03	Аналитический метод	5	-
9660	1023189.68	5222043.67	Аналитический метод	5	-
9661	1023190.77	5222044.30	Аналитический метод	5	-
9662	1023191.88	5222044.92	Аналитический метод	5	-
9663	1023193.01	5222045.54	Аналитический метод	5	-
9664	1023194.16	5222046.14	Аналитический метод	5	-
9665	1023195.34	5222046.72	Аналитический метод	5	-
9666	1023196.54	5222047.29	Аналитический метод	5	-
9667	1023197.68	5222047.81	Аналитический метод	5	-
9668	1023200.98	5222049.16	Аналитический метод	5	-
9669	1023203.65	5222050.11	Аналитический метод	5	-
9670	1023207.28	5222051.20	Аналитический метод	5	-
9671	1023211.15	5222052.13	Аналитический метод	5	-
9672	1023215.60	5222052.90	Аналитический метод	5	-
9673	1023219.07	5222053.29	Аналитический метод	5	-
9674	1023220.67	5222053.41	Аналитический метод	5	-
9675	1023223.43	5222053.53	Аналитический метод	5	-
9676	1023227.57	5222053.49	Аналитический метод	5	-
9677	1023232.57	5222053.11	Аналитический метод	5	-
9678	1023235.91	5222052.64	Аналитический метод	5	-
9679	1023238.49	5222052.14	Аналитический метод	5	-
9680	1023239.83	5222051.87	Аналитический метод	5	-
9681	1023244.33	5222050.69	Аналитический метод	5	-
9682	1023248.61	5222049.24	Аналитический метод	5	-
9683	1023248.68	5222049.22	Аналитический метод	5	-
9684	1023252.03	5222047.86	Аналитический метод	5	-
9685	1023255.09	5222046.42	Аналитический метод	5	-
9686	1023259.10	5222044.25	Аналитический метод	5	-
9687	1023261.87	5222042.53	Аналитический метод	5	-
9688	1023264.40	5222040.79	Аналитический метод	5	-
9689	1023266.18	5222039.46	Аналитический метод	5	-
9690	1023267.16	5222038.69	Аналитический метод	5	-
9691	1023268.19	5222037.85	Аналитический метод	5	-
9692	1023269.19	5222036.99	Аналитический метод	5	-
9693	1023270.17	5222036.13	Аналитический метод	5	-
9694	1023271.12	5222035.27	Аналитический метод	5	-
9695	1023272.05	5222034.40	Аналитический метод	5	-
9696	1023272.95	5222033.52	Аналитический метод	5	-

Сведения о местоположении границ объекта					
1. Система координат МСК-38, зона 5					
2. Сведения о характерных точках границ объекта					
Обозначение характерных точек границ	Координаты, м		Метод определения координат характерной точки	Средняя квадратическая погрешность положения характерной точки (Mt), м	Описание обозначения точки на местности (при наличии)
	X	Y			
9697	1023273.83	5222032.64	Аналитический метод	5	-
9698	1023274.69	5222031.76	Аналитический метод	5	-
9699	1023275.53	5222030.88	Аналитический метод	5	-
9700	1023276.35	5222030.00	Аналитический метод	5	-
9701	1023277.15	5222029.12	Аналитический метод	5	-
9702	1023277.93	5222028.24	Аналитический метод	5	-
9703	1023278.69	5222027.37	Аналитический метод	5	-
9704	1023279.44	5222026.49	Аналитический метод	5	-
9705	1023280.17	5222025.63	Аналитический метод	5	-
9706	1023280.88	5222024.77	Аналитический метод	5	-
9707	1023281.58	5222023.91	Аналитический метод	5	-
9708	1023282.27	5222023.07	Аналитический метод	5	-
9709	1023282.94	5222022.23	Аналитический метод	5	-
9710	1023283.60	5222021.39	Аналитический метод	5	-
9711	1023284.25	5222020.57	Аналитический метод	5	-
9712	1023284.89	5222019.76	Аналитический метод	5	-
9713	1023285.53	5222018.95	Аналитический метод	5	-
9714	1023286.15	5222018.16	Аналитический метод	5	-
9715	1023352.52	5221933.37	Аналитический метод	5	-
9716	1023443.15	5221945.79	Аналитический метод	5	-
9717	1023576.00	5222049.78	Аналитический метод	5	-
9718	1023578.49	5222063.51	Аналитический метод	5	-
9719	1023579.41	5222068.80	Аналитический метод	5	-
9720	1023579.82	5222070.70	Аналитический метод	5	-
9721	1023580.36	5222072.61	Аналитический метод	5	-
9722	1023581.03	5222074.49	Аналитический метод	5	-
9723	1023581.83	5222076.32	Аналитический метод	5	-
9724	1023582.74	5222078.09	Аналитический метод	5	-
9725	1023583.78	5222079.80	Аналитический метод	5	-
9726	1023584.92	5222081.43	Аналитический метод	5	-
9727	1023586.17	5222082.99	Аналитический метод	5	-
9728	1023587.53	5222084.46	Аналитический метод	5	-
9729	1023588.98	5222085.84	Аналитический метод	5	-
9730	1023590.52	5222087.12	Аналитический метод	5	-
9731	1023592.09	5222088.25	Аналитический метод	5	-
9732	1023593.72	5222089.27	Аналитический метод	5	-
9733	1023595.42	5222090.18	Аналитический метод	5	-
9734	1023597.17	5222090.98	Аналитический метод	5	-
9735	1023598.96	5222091.67	Аналитический метод	5	-
9736	1023600.80	5222092.25	Аналитический метод	5	-
9737	1023602.67	5222092.70	Аналитический метод	5	-
9738	1023604.57	5222093.03	Аналитический метод	5	-
9739	1023606.48	5222093.25	Аналитический метод	5	-
9740	1023608.41	5222093.34	Аналитический метод	5	-
9741	1023610.28	5222093.30	Аналитический метод	5	-
9742	1023616.28	5222093.02	Аналитический метод	5	-
9743	1023629.92	5222091.99	Аналитический метод	5	-

Сведения о местоположении границ объекта					
1. Система координат МСК-38, зона 5					
2. Сведения о характерных точках границ объекта					
Обозначение характерных точек границ	Координаты, м		Метод определения координат характерной точки	Средняя квадратическая погрешность положения характерной точки (Mt), м	Описание обозначения точки на местности (при наличии)
	X	Y			
9744	1023994.72	5222377.56	Аналитический метод	5	-
9745	1023996.66	5222392.60	Аналитический метод	5	-
9746	1023997.43	5222397.96	Аналитический метод	5	-
9747	1023997.82	5222400.03	Аналитический метод	5	-
9748	1023998.36	5222402.10	Аналитический метод	5	-
9749	1023999.04	5222404.12	Аналитический метод	5	-
9750	1023999.86	5222406.11	Аналитический метод	5	-
9751	1024000.81	5222408.04	Аналитический метод	5	-
9752	1024001.88	5222409.90	Аналитический метод	5	-
9753	1024003.08	5222411.69	Аналитический метод	5	-
9754	1024004.40	5222413.40	Аналитический метод	5	-
9755	1024005.84	5222415.03	Аналитический метод	5	-
9756	1024007.38	5222416.55	Аналитический метод	5	-
9757	1024009.10	5222418.04	Аналитический метод	5	-
9758	1024010.95	5222419.24	Аналитический метод	5	-
9759	1024012.76	5222420.25	Аналитический метод	5	-
9760	1024014.63	5222421.15	Аналитический метод	5	-
9761	1024016.55	5222421.92	Аналитический метод	5	-
9762	1024018.51	5222422.57	Аналитический метод	5	-
9763	1024020.51	5222423.09	Аналитический метод	5	-
9764	1024022.53	5222423.48	Аналитический метод	5	-
9765	1024024.56	5222423.73	Аналитический метод	5	-
9766	1024026.60	5222423.86	Аналитический метод	5	-
9767	1024028.64	5222423.86	Аналитический метод	5	-
9768	1024030.65	5222423.72	Аналитический метод	5	-
9769	1024036.60	5222423.02	Аналитический метод	5	-
9770	1024050.90	5222421.47	Аналитический метод	5	-
9771	1024056.35	5222423.91	Аналитический метод	5	-
9772	1024055.86	5222425.98	Аналитический метод	5	-
9773	1024055.43	5222428.28	Аналитический метод	5	-
9774	1024055.35	5222428.84	Аналитический метод	5	-
9775	1024055.18	5222430.06	Аналитический метод	5	-
9776	1024054.97	5222432.00	Аналитический метод	5	-
9777	1024054.85	5222433.79	Аналитический метод	5	-
9778	1024054.81	5222435.05	Аналитический метод	5	-
9779	1024054.79	5222435.80	Аналитический метод	5	-
9780	1024054.80	5222437.58	Аналитический метод	5	-
9781	1024054.88	5222439.44	Аналитический метод	5	-
9782	1024054.98	5222440.73	Аналитический метод	5	-
9783	1024055.12	5222442.07	Аналитический метод	5	-
9784	1024055.32	5222443.62	Аналитический метод	5	-
9785	1024055.60	5222445.32	Аналитический метод	5	-
9786	1024055.89	5222446.76	Аналитический метод	5	-
9787	1024056.19	5222448.10	Аналитический метод	5	-
9788	1024056.56	5222449.52	Аналитический метод	5	-
9789	1024057.03	5222451.12	Аналитический метод	5	-
9790	1024057.51	5222452.59	Аналитический метод	5	-

Сведения о местоположении границ объекта

1. Система координат МСК-38, зона 5

2. Сведения о характерных точках границ объекта

Обозначение характерных точек границ	Координаты, м		Метод определения координат характерной точки	Средняя квадратическая погрешность положения характерной точки (Mt), м	Описание обозначения точки на местности (при наличии)
	X	Y			
9791	1024058.03	5222454.02	Аналитический метод	5	-
9792	1024058.57	5222455.39	Аналитический метод	5	-
9793	1024059.13	5222456.70	Аналитический метод	5	-
9794	1024059.86	5222458.25	Аналитический метод	5	-
9795	1024060.65	5222459.80	Аналитический метод	5	-
9796	1024061.43	5222461.22	Аналитический метод	5	-
9797	1024062.26	5222462.61	Аналитический метод	5	-
9798	1024063.13	5222463.96	Аналитический метод	5	-
9799	1024064.02	5222465.26	Аналитический метод	5	-
9800	1024064.96	5222466.54	Аналитический метод	5	-
9801	1024065.95	5222467.80	Аналитический метод	5	-
9802	1024066.90	5222468.94	Аналитический метод	5	-
9803	1024067.93	5222470.10	Аналитический метод	5	-
9804	1024107.04	5222512.73	Аналитический метод	5	-
9805	1024109.13	5222514.73	Аналитический метод	5	-
9806	1024111.28	5222516.56	Аналитический метод	5	-
9807	1024113.51	5222518.25	Аналитический метод	5	-
9808	1024115.79	5222519.79	Аналитический метод	5	-
9809	1024117.78	5222521.00	Аналитический метод	5	-
9810	1024120.23	5222522.31	Аналитический метод	5	-
9811	1024122.20	5222523.25	Аналитический метод	5	-
9812	1024124.14	5222524.07	Аналитический метод	5	-
9813	1024126.41	5222524.92	Аналитический метод	5	-
9814	1024128.76	5222525.66	Аналитический метод	5	-
9815	1024130.71	5222526.19	Аналитический метод	5	-
9816	1024132.57	5222526.61	Аналитический метод	5	-
9817	1024134.82	5222527.02	Аналитический метод	5	-
9818	1024136.95	5222527.32	Аналитический метод	5	-
9819	1024139.17	5222527.53	Аналитический метод	5	-
9820	1024141.02	5222527.63	Аналитический метод	5	-
9821	1024143.21	5222527.66	Аналитический метод	5	-
9822	1024145.42	5222527.60	Аналитический метод	5	-
9823	1024147.54	5222527.44	Аналитический метод	5	-
9824	1024149.44	5222527.22	Аналитический метод	5	-
9825	1024155.05	5222537.91	Аналитический метод	5	-
9826	1024159.52	5222547.33	Аналитический метод	5	-
9827	1024165.26	5222560.96	Аналитический метод	5	-
9828	1024170.26	5222574.83	Аналитический метод	5	-
9829	1024173.55	5222585.45	Аналитический метод	5	-
9830	1024176.97	5222598.49	Аналитический метод	5	-
9831	1024179.78	5222611.79	Аналитический метод	5	-
9832	1024181.88	5222624.69	Аналитический метод	5	-
9833	1024183.46	5222638.51	Аналитический метод	5	-
9834	1024184.14	5222647.99	Аналитический метод	5	-
9835	1024184.51	5222658.13	Аналитический метод	5	-
9836	1024184.48	5222670.41	Аналитический метод	5	-
9837	1024184.00	5222681.34	Аналитический метод	5	-

Сведения о местоположении границ объекта					
1. Система координат МСК-38, зона 5					
2. Сведения о характерных точках границ объекта					
Обозначение характерных точек границ	Координаты, м		Метод определения координат характерной точки	Средняя квадратическая погрешность положения характерной точки (Mt), м	Описание обозначения точки на местности (при наличии)
	X	Y			
9838	1024183.25	5222690.67	Аналитический метод	5	-
9839	1024182.17	5222700.13	Аналитический метод	5	-
9840	1024180.18	5222713.03	Аналитический метод	5	-
9841	1024042.18	5223486.27	Аналитический метод	5	-
9842	1024040.94	5223486.05	Аналитический метод	5	-
9843	1024037.61	5223505.22	Аналитический метод	5	-
9844	1024038.76	5223505.43	Аналитический метод	5	-
9845	1024033.09	5223537.18	Аналитический метод	5	-
9846	1024030.87	5223548.34	Аналитический метод	5	-
9847	1024027.64	5223561.46	Аналитический метод	5	-
9848	1024023.85	5223574.24	Аналитический метод	5	-
9849	1024019.50	5223586.71	Аналитический метод	5	-
9850	1024012.81	5223602.97	Аналитический метод	5	-
9851	1024006.32	5223616.49	Аналитический метод	5	-
9852	1023999.07	5223629.71	Аналитический метод	5	-
9853	1023991.41	5223642.09	Аналитический метод	5	-
9854	1023983.16	5223654.01	Аналитический метод	5	-
9855	1023980.99	5223656.85	Аналитический метод	5	-
9856	1023976.39	5223662.89	Аналитический метод	5	-
9857	1023973.20	5223666.92	Аналитический метод	5	-
9858	1023956.88	5223687.50	Аналитический метод	5	-
9859	1023941.38	5223707.02	Аналитический метод	5	-
9860	1023938.81	5223710.26	Аналитический метод	5	-
9861	1023932.72	5223712.79	Аналитический метод	5	-
9862	1023868.35	5223739.50	Аналитический метод	5	-
9863	1023850.81	5223746.79	Аналитический метод	5	-
9864	1023819.94	5223759.60	Аналитический метод	5	-
9865	1023810.97	5223763.32	Аналитический метод	5	-
9866	1023976.22	5223893.10	Аналитический метод	5	-
9867	1023975.44	5223879.41	Аналитический метод	5	-
9868	1023967.48	5223740.97	Аналитический метод	5	-
9869	1023967.24	5223736.81	Аналитический метод	5	-
9870	1023971.61	5223731.55	Аналитический метод	5	-
9871	1023992.16	5223706.80	Аналитический метод	5	-
9872	1024007.66	5223688.10	Аналитический метод	5	-
9873	1024019.89	5223673.91	Аналитический метод	5	-
9874	1024027.78	5223663.33	Аналитический метод	5	-
9875	1024034.23	5223653.59	Аналитический метод	5	-
9876	1024041.31	5223641.48	Аналитический метод	5	-
9877	1024047.66	5223628.86	Аналитический метод	5	-
9878	1024053.56	5223614.99	Аналитический метод	5	-
9879	1024058.19	5223601.81	Аналитический метод	5	-
9880	1024062.24	5223587.35	Аналитический метод	5	-
9881	1024065.09	5223573.99	Аналитический метод	5	-
9882	1024066.84	5223562.83	Аналитический метод	5	-
9883	1024067.97	5223552.22	Аналитический метод	5	-
9884	1024068.52	5223543.50	Аналитический метод	5	-

Сведения о местоположении границ объекта					
1. Система координат МСК-38, зона 5					
2. Сведения о характерных точках границ объекта					
Обозначение характерных точек границ	Координаты, м		Метод определения координат характерной точки	Средняя квадратическая погрешность положения характерной точки (Mt), м	Описание обозначения точки на местности (при наличии)
	X	Y			
9885	1024070.27	5223533.74	Аналитический метод	5	-
9886	1024070.69	5223531.36	Аналитический метод	5	-
9887	1024080.31	5223523.19	Аналитический метод	5	-
9888	1024084.88	5223519.29	Аналитический метод	5	-
9889	1024087.62	5223517.20	Аналитический метод	5	-
9890	1024088.95	5223516.05	Аналитический метод	5	-
9891	1024090.00	5223515.07	Аналитический метод	5	-
9892	1024091.09	5223513.98	Аналитический метод	5	-
9893	1024092.18	5223512.79	Аналитический метод	5	-
9894	1024093.24	5223511.55	Аналитический метод	5	-
9895	1024094.19	5223510.33	Аналитический метод	5	-
9896	1024095.16	5223509.00	Аналитический метод	5	-
9897	1024096.13	5223507.55	Аналитический метод	5	-
9898	1024096.74	5223506.56	Аналитический метод	5	-
9899	1024097.38	5223505.44	Аналитический метод	5	-
9900	1024098.00	5223504.30	Аналитический метод	5	-
9901	1024098.52	5223503.23	Аналитический метод	5	-
9902	1024098.83	5223501.07	Аналитический метод	5	-
9903	1024098.99	5223498.79	Аналитический метод	5	-
9904	1024098.99	5223496.51	Аналитический метод	5	-
9905	1024098.82	5223494.23	Аналитический метод	5	-
9906	1024098.49	5223491.98	Аналитический метод	5	-
9907	1024098.00	5223489.75	Аналитический метод	5	-
9908	1024097.32	5223487.43	Аналитический метод	5	-
9909	1024096.14	5223485.05	Аналитический метод	5	-
9910	1024094.86	5223482.92	Аналитический метод	5	-
9911	1024093.43	5223480.90	Аналитический метод	5	-
9912	1024089.88	5223476.72	Аналитический метод	5	-
9913	1024082.25	5223466.58	Аналитический метод	5	-
9914	1024155.14	5223058.17	Аналитический метод	5	-
9915	1024165.45	5223049.32	Аналитический метод	5	-
9916	1024169.61	5223046.00	Аналитический метод	5	-
9917	1024171.02	5223044.79	Аналитический метод	5	-
9918	1024172.39	5223043.44	Аналитический метод	5	-
9919	1024173.67	5223042.01	Аналитический метод	5	-
9920	1024174.85	5223040.50	Аналитический метод	5	-
9921	1024175.93	5223038.91	Аналитический метод	5	-
9922	1024176.90	5223037.26	Аналитический метод	5	-
9923	1024177.75	5223035.54	Аналитический метод	5	-
9924	1024178.49	5223033.77	Аналитический метод	5	-
9925	1024179.11	5223031.96	Аналитический метод	5	-
9926	1024179.61	5223030.10	Аналитический метод	5	-
9927	1024179.98	5223028.23	Аналитический метод	5	-
9928	1024180.23	5223026.41	Аналитический метод	5	-
9929	1024180.36	5223024.58	Аналитический метод	5	-
9930	1024180.38	5223022.74	Аналитический метод	5	-
9931	1024180.27	5223020.90	Аналитический метод	5	-

Сведения о местоположении границ объекта					
1. Система координат МСК-38, зона 5					
2. Сведения о характерных точках границ объекта					
Обозначение характерных точек границ	Координаты, м		Метод определения координат характерной точки	Средняя квадратическая погрешность положения характерной точки (M _t), м	Описание обозначения точки на местности (при наличии)
	X	Y			
9932	1024180.05	5223019.06	Аналитический метод	5	-
9933	1024179.71	5223017.25	Аналитический метод	5	-
9934	1024179.26	5223015.46	Аналитический метод	5	-
9935	1024178.69	5223013.71	Аналитический метод	5	-
9936	1024178.02	5223011.99	Аналитический метод	5	-
9937	1024177.23	5223010.32	Аналитический метод	5	-
9938	1024176.36	5223008.74	Аналитический метод	5	-
9939	1024173.33	5223003.61	Аналитический метод	5	-
9940	1024166.85	5222992.55	Аналитический метод	5	-
9941	1024215.61	5222719.35	Аналитический метод	5	-
9942	1024218.67	5222698.10	Аналитический метод	5	-
9943	1024220.21	5222678.25	Аналитический метод	5	-
9944	1024220.55	5222661.07	Аналитический метод	5	-
9945	1024220.32	5222653.39	Аналитический метод	5	-
9946	1024220.13	5222647.00	Аналитический метод	5	-
9947	1024219.31	5222636.25	Аналитический метод	5	-
9948	1024218.99	5222632.01	Аналитический метод	5	-
9949	1024216.83	5222614.95	Аналитический метод	5	-
9950	1024214.49	5222601.71	Аналитический метод	5	-
9951	1024210.89	5222585.71	Аналитический метод	5	-
9952	1024207.55	5222573.50	Аналитический метод	5	-
9953	1024203.24	5222560.00	Аналитический метод	5	-
9954	1024198.56	5222547.31	Аналитический метод	5	-
9955	1024193.55	5222535.27	Аналитический метод	5	-
9956	1024187.01	5222521.36	Аналитический метод	5	-
9957	1024181.07	5222510.04	Аналитический метод	5	-
9958	1024188.33	5222500.83	Аналитический метод	5	-
9959	1024190.34	5222498.28	Аналитический метод	5	-
9960	1024198.66	5222487.67	Аналитический метод	5	-
9961	1024242.69	5222522.14	Аналитический метод	5	-
9962	1024422.62	5222662.98	Аналитический метод	5	-
9963	1024917.09	5223049.89	Аналитический метод	5	-
9964	1024908.16	5223061.30	Аналитический метод	5	-
9965	1025305.03	5223371.77	Аналитический метод	5	-
9966	1025313.83	5223360.52	Аналитический метод	5	-
9967	1026215.10	5224065.57	Аналитический метод	5	-
9968	1026746.49	5223908.87	Аналитический метод	5	-
9969	1026748.68	5223916.30	Аналитический метод	5	-
9970	1026819.65	5223895.39	Аналитический метод	5	-
9971	1026817.45	5223887.94	Аналитический метод	5	-
9972	1026921.02	5223857.41	Аналитический метод	5	-
9973	1026923.18	5223864.72	Аналитический метод	5	-
9974	1027046.88	5223828.25	Аналитический метод	5	-
9975	1027044.72	5223820.92	Аналитический метод	5	-
9976	1027138.33	5223793.30	Аналитический метод	5	-
9977	1027140.51	5223800.68	Аналитический метод	5	-
9978	1027206.68	5223781.20	Аналитический метод	5	-

Сведения о местоположении границ объекта					
1. Система координат МСК-38, зона 5					
2. Сведения о характерных точках границ объекта					
Обозначение характерных точек границ	Координаты, м		Метод определения координат характерной точки	Средняя квадратическая погрешность положения характерной точки (Mt), м	Описание обозначения точки на местности (при наличии)
	X	Y			
9979	1027204.51	5223773.81	Аналитический метод	5	-
9980	1027327.88	5223737.43	Аналитический метод	5	-
9981	1027327.87	5223736.81	Аналитический метод	5	-
9982	1027330.21	5223736.73	Аналитический метод	5	-
9983	1027351.73	5223730.39	Аналитический метод	5	-
9984	1027351.74	5223730.39	Аналитический метод	5	-
9985	1027355.57	5223729.27	Аналитический метод	5	-
9986	1027355.58	5223729.26	Аналитический метод	5	-
9987	1027440.96	5223704.08	Аналитический метод	5	-
9988	1028157.97	5224227.73	Аналитический метод	5	-
9989	1028153.55	5224233.79	Аналитический метод	5	-
9990	1028355.39	5224381.20	Аналитический метод	5	-
9991	1028359.81	5224375.14	Аналитический метод	5	-
9992	1028608.48	5224556.75	Аналитический метод	5	-
9993	1030366.87	5225840.96	Аналитический метод	5	-
9994	1030502.00	5226072.26	Аналитический метод	5	-
9995	1030973.56	5226879.35	Аналитический метод	5	-
9996	1030973.56	5226879.36	Аналитический метод	5	-
9997	1030993.18	5226912.94	Аналитический метод	5	-
9998	1031104.37	5227103.25	Аналитический метод	5	-
9999	1031104.37	5227103.26	Аналитический метод	5	-
10000	1031106.39	5227106.71	Аналитический метод	5	-
10001	1031106.39	5227106.72	Аналитический метод	5	-
10002	1031657.18	5228049.42	Аналитический метод	5	-
10003	1031876.95	5228196.97	Аналитический метод	5	-
10004	1032235.96	5228437.85	Аналитический метод	5	-
10005	1032232.77	5228442.63	Аналитический метод	5	-
10006	1032335.87	5228511.47	Аналитический метод	5	-
10007	1032338.90	5228506.93	Аналитический метод	5	-
10008	1032396.59	5228545.63	Аналитический метод	5	-
10009	1032588.06	5228674.28	Аналитический метод	5	-
10010	1032595.82	5228679.49	Аналитический метод	5	-
10011	1032593.17	5228683.45	Аналитический метод	5	-
10012	1032609.64	5228694.48	Аналитический метод	5	-
10013	1032650.50	5228721.81	Аналитический метод	5	-
10014	1032653.09	5228717.97	Аналитический метод	5	-
10015	1032728.81	5228768.85	Аналитический метод	5	-
10016	1033711.77	5229428.73	Аналитический метод	5	-
10017	1033711.77	5229428.74	Аналитический метод	5	-
10018	1034684.71	5230081.89	Аналитический метод	5	-
10019	1034684.72	5230081.90	Аналитический метод	5	-
10020	1034713.21	5230101.02	Аналитический метод	5	-
10021	1034713.22	5230101.02	Аналитический метод	5	-
10022	1034978.90	5230279.39	Аналитический метод	5	-
10023	1034978.91	5230279.39	Аналитический метод	5	-
10024	1035758.21	5230802.55	Аналитический метод	5	-
10025	1035926.97	5231067.42	Аналитический метод	5	-

Сведения о местоположении границ объекта					
1. Система координат МСК-38, зона 5					
2. Сведения о характерных точках границ объекта					
Обозначение характерных точек границ	Координаты, м		Метод определения координат характерной точки	Средняя квадратическая погрешность положения характерной точки (Mt), м	Описание обозначения точки на местности (при наличии)
	X	Y			
10026	1036001.11	5231183.78	Аналитический метод	5	-
10027	1035994.78	5231187.81	Аналитический метод	5	-
10028	1036090.94	5231338.74	Аналитический метод	5	-
10029	1036085.04	5231342.50	Аналитический метод	5	-
10030	1036222.76	5231558.64	Аналитический метод	5	-
10031	1036222.76	5231558.66	Аналитический метод	5	-
10032	1036323.77	5231717.18	Аналитический метод	5	-
10033	1036333.84	5231706.02	Аналитический метод	5	-
10034	1036431.96	5231860.01	Аналитический метод	5	-
10035	1036419.74	5231867.80	Аналитический метод	5	-
10036	1036506.77	5232004.40	Аналитический метод	5	-
10037	1036518.99	5231996.61	Аналитический метод	5	-
10038	1037124.60	5232947.10	Аналитический метод	5	-
10039	1037291.34	5233055.83	Аналитический метод	5	-
10040	1037287.32	5233062.00	Аналитический метод	5	-
10041	1038011.23	5233534.17	Аналитический метод	5	-
10042	1038011.24	5233534.16	Аналитический метод	5	-
10043	1038085.37	5233582.52	Аналитический метод	5	-
10044	1038089.52	5233576.15	Аналитический метод	5	-
10045	1038157.67	5233606.45	Аналитический метод	5	-
10046	1038158.37	5233606.76	Аналитический метод	5	-
10047	1038324.01	5233680.39	Аналитический метод	5	-
10048	1038320.94	5233687.31	Аналитический метод	5	-
10049	1038370.27	5233709.24	Аналитический метод	5	-
10050	1038373.35	5233702.32	Аналитический метод	5	-
10051	1038612.25	5233808.52	Аналитический метод	5	-
10052	1038608.67	5233814.69	Аналитический метод	5	-
10053	1038781.57	5233915.13	Аналитический метод	5	-
10054	1038785.37	5233908.58	Аналитический метод	5	-
10055	1038840.33	5233940.50	Аналитический метод	5	-
10056	1038954.96	5234203.29	Аналитический метод	5	-
10057	1038941.68	5234209.08	Аналитический метод	5	-
10058	1038955.27	5234240.24	Аналитический метод	5	-
10059	1038968.56	5234234.44	Аналитический метод	5	-
10060	1039150.73	5234652.14	Аналитический метод	5	-
10061	1039143.92	5234655.04	Аналитический метод	5	-
10062	1039250.86	5234905.81	Аналитический метод	5	-
10063	1039253.04	5234905.31	Аналитический метод	5	-
10064	1039310.63	5235037.30	Аналитический метод	5	-
10065	1039534.39	5235178.55	Аналитический метод	5	-
10066	1039538.27	5235172.43	Аналитический метод	5	-
10067	1040180.39	5235578.63	Аналитический метод	5	-
10068	1040176.29	5235585.13	Аналитический метод	5	-
10069	1040221.96	5235613.93	Аналитический метод	5	-
10070	1040226.02	5235607.49	Аналитический метод	5	-
10071	1040236.71	5235614.26	Аналитический метод	5	-
10072	1040236.72	5235614.26	Аналитический метод	5	-

Сведения о местоположении границ объекта					
1. Система координат МСК-38, зона 5					
2. Сведения о характерных точках границ объекта					
Обозначение характерных точек границ	Координаты, м		Метод определения координат характерной точки	Средняя квадратическая погрешность положения характерной точки (Mt), м	Описание обозначения точки на местности (при наличии)
	X	Y			
10073	1040239.99	5235616.33	Аналитический метод	5	-
10074	1040229.44	5235628.86	Аналитический метод	5	-
10075	1040222.01	5235637.35	Аналитический метод	5	-
10076	1040217.24	5235643.11	Аналитический метод	5	-
10077	1040212.64	5235648.99	Аналитический метод	5	-
10078	1040208.20	5235655.00	Аналитический метод	5	-
10079	1040203.92	5235661.14	Аналитический метод	5	-
10080	1040181.85	5235695.96	Аналитический метод	5	-
10081	1040176.85	5235704.14	Аналитический метод	5	-
10082	1040172.10	5235712.47	Аналитический метод	5	-
10083	1040167.61	5235720.94	Аналитический метод	5	-
10084	1040163.37	5235729.55	Аналитический метод	5	-
10085	1040086.39	5235905.16	Аналитический метод	5	-
10086	1040082.03	5235914.65	Аналитический метод	5	-
10087	1040077.32	5235923.97	Аналитический метод	5	-
10088	1040072.27	5235933.11	Аналитический метод	5	-
10089	1040066.89	5235942.05	Аналитический метод	5	-
10090	1040061.17	5235950.79	Аналитический метод	5	-
10091	1040055.14	5235959.32	Аналитический метод	5	-
10092	1040048.80	5235967.61	Аналитический метод	5	-
10093	1039907.90	5236138.53	Аналитический метод	5	-
10094	1039892.32	5236156.96	Аналитический метод	5	-
10095	1039876.28	5236175.00	Аналитический метод	5	-
10096	1039859.81	5236192.65	Аналитический метод	5	-
10097	1039842.91	5236209.88	Аналитический метод	5	-
10098	1039825.59	5236226.70	Аналитический метод	5	-
10099	1039807.86	5236243.08	Аналитический метод	5	-
10100	1039789.73	5236259.02	Аналитический метод	5	-
10101	1039771.22	5236274.52	Аналитический метод	5	-
10102	1039752.33	5236289.55	Аналитический метод	5	-
10103	1039733.08	5236304.11	Аналитический метод	5	-
10104	1039713.48	5236318.20	Аналитический метод	5	-
10105	1039693.54	5236331.80	Аналитический метод	5	-
10106	1039673.27	5236344.91	Аналитический метод	5	-
10107	1039652.68	5236357.51	Аналитический метод	5	-
10108	1039631.79	5236369.61	Аналитический метод	5	-
10109	1038691.85	5236898.49	Аналитический метод	5	-
10110	1038678.77	5236906.10	Аналитический метод	5	-
10111	1038665.93	5236914.09	Аналитический метод	5	-
10112	1038653.32	5236922.45	Аналитический метод	5	-
10113	1038640.96	5236931.18	Аналитический метод	5	-
10114	1038628.86	5236940.27	Аналитический метод	5	-
10115	1038617.03	5236949.70	Аналитический метод	5	-
10116	1038605.49	5236959.48	Аналитический метод	5	-
10117	1038477.27	5237074.58	Аналитический метод	5	-
10118	1038468.08	5237082.63	Аналитический метод	5	-
10119	1038458.68	5237090.44	Аналитический метод	5	-

Сведения о местоположении границ объекта

1. Система координат МСК-38, зона 5

2. Сведения о характерных точках границ объекта

Обозначение характерных точек границ	Координаты, м		Метод определения координат характерной точки	Средняя квадратическая погрешность положения характерной точки (Mt), м	Описание обозначения точки на местности (при наличии)
	X	Y			
10120	1038449.10	5237098.01	Аналитический метод	5	-
10121	1038439.32	5237105.34	Аналитический метод	5	-
10122	1038429.36	5237112.42	Аналитический метод	5	-
10123	1038419.23	5237119.24	Аналитический метод	5	-
10124	1038408.92	5237125.81	Аналитический метод	5	-
10125	1038398.46	5237132.11	Аналитический метод	5	-
10126	1038387.83	5237138.14	Аналитический метод	5	-
10127	1038377.06	5237143.90	Аналитический метод	5	-
10128	1038366.14	5237149.39	Аналитический метод	5	-
10129	1038355.09	5237154.60	Аналитический метод	5	-
10130	1038343.91	5237159.53	Аналитический метод	5	-
10131	1038332.61	5237164.18	Аналитический метод	5	-
10132	1038321.20	5237168.53	Аналитический метод	5	-
10133	1037979.71	5237293.94	Аналитический метод	5	-
10134	1037976.54	5237295.14	Аналитический метод	5	-
10135	1037970.27	5237297.73	Аналитический метод	5	-
10136	1037964.12	5237300.58	Аналитический метод	5	-
10137	1037958.09	5237303.67	Аналитический метод	5	-
10138	1037952.18	5237307.00	Аналитический метод	5	-
10139	1037946.42	5237310.57	Аналитический метод	5	-
10140	1037940.81	5237314.37	Аналитический метод	5	-
10141	1037858.51	5237377.47	Аналитический метод	5	-
10142	1037850.21	5237383.74	Аналитический метод	5	-
10143	1037841.79	5237389.86	Аналитический метод	5	-
10144	1037833.27	5237395.83	Аналитический метод	5	-
10145	1037824.64	5237401.65	Аналитический метод	5	-
10146	1037815.91	5237407.31	Аналитический метод	5	-
10147	1037807.08	5237412.81	Аналитический метод	5	-
10148	1037798.15	5237418.16	Аналитический метод	5	-
10149	1037789.12	5237423.34	Аналитический метод	5	-
10150	1037780.01	5237428.36	Аналитический метод	5	-
10151	1037770.81	5237433.22	Аналитический метод	5	-
10152	1037761.52	5237437.91	Аналитический метод	5	-
10153	1037752.15	5237442.44	Аналитический метод	5	-
10154	1037742.70	5237446.80	Аналитический метод	5	-
10155	1037733.18	5237450.99	Аналитический метод	5	-
10156	1037069.36	5237722.02	Аналитический метод	5	-
10157	1037051.03	5237729.39	Аналитический метод	5	-
10158	1036750.74	5237844.67	Аналитический метод	5	-
10159	1036745.66	5237846.43	Аналитический метод	5	-
10160	1036735.62	5237850.27	Аналитический метод	5	-
10161	1036725.74	5237854.50	Аналитический метод	5	-
10162	1036716.03	5237859.14	Аналитический метод	5	-
10163	1036706.52	5237864.16	Аналитический метод	5	-
10164	1036697.23	5237869.56	Аналитический метод	5	-
10165	1036688.16	5237875.33	Аналитический метод	5	-
10166	1036679.32	5237881.46	Аналитический метод	5	-

Сведения о местоположении границ объекта					
1. Система координат МСК-38, зона 5					
2. Сведения о характерных точках границ объекта					
Обозначение характерных точек границ	Координаты, м		Метод определения координат характерной точки	Средняя квадратическая погрешность положения характерной точки (Mt), м	Описание обозначения точки на местности (при наличии)
	X	Y			
10167	1036672.62	5237886.62	Аналитический метод	5	-
10168	1036663.84	5237893.71	Аналитический метод	5	-
10169	1036655.25	5237901.02	Аналитический метод	5	-
10170	1036646.86	5237908.56	Аналитический метод	5	-
10171	1036403.07	5238101.20	Аналитический метод	5	-
10172	1036395.12	5238107.02	Аналитический метод	5	-
10173	1036386.76	5238112.23	Аналитический метод	5	-
10174	1036378.04	5238116.81	Аналитический метод	5	-
10175	1036369.00	5238120.73	Аналитический метод	5	-
10176	1036359.70	5238123.96	Аналитический метод	5	-
10177	1036350.18	5238126.49	Аналитический метод	5	-
10178	1036340.49	5238128.31	Аналитический метод	5	-
10179	1036330.70	5238129.41	Аналитический метод	5	-
10180	1036320.86	5238129.77	Аналитический метод	5	-
10181	1036311.01	5238129.40	Аналитический метод	5	-
10182	1036301.23	5238128.30	Аналитический метод	5	-
10183	1036291.54	5238126.48	Аналитический метод	5	-
10184	1036282.03	5238123.94	Аналитический метод	5	-
10185	1036272.72	5238120.70	Аналитический метод	5	-
10186	1036263.68	5238116.78	Аналитический метод	5	-
10187	1035468.47	5237736.02	Аналитический метод	5	-
10188	1035462.76	5237733.44	Аналитический метод	5	-
10189	1035456.94	5237731.11	Аналитический метод	5	-
10190	1035451.02	5237729.04	Аналитический метод	5	-
10191	1035445.02	5237727.23	Аналитический метод	5	-
10192	1035438.94	5237725.69	Аналитический метод	5	-
10193	1035432.80	5237724.41	Аналитический метод	5	-
10194	1035426.61	5237723.41	Аналитический метод	5	-
10195	1035420.38	5237722.68	Аналитический метод	5	-
10196	1035414.13	5237722.23	Аналитический метод	5	-
10197	1035407.86	5237722.05	Аналитический метод	5	-
10198	1035401.60	5237722.15	Аналитический метод	5	-
10199	1035395.34	5237722.52	Аналитический метод	5	-
10200	1035389.10	5237723.17	Аналитический метод	5	-
10201	1035382.90	5237724.09	Аналитический метод	5	-
10202	1035136.19	5237777.45	Аналитический метод	5	-
10203	1035133.27	5237778.05	Аналитический метод	5	-
10204	1035127.39	5237779.05	Аналитический метод	5	-
10205	1035121.47	5237779.79	Аналитический метод	5	-
10206	1035115.52	5237780.26	Аналитический метод	5	-
10207	1035109.56	5237780.46	Аналитический метод	5	-
10208	1035103.59	5237780.39	Аналитический метод	5	-
10209	1035097.64	5237780.05	Аналитический метод	5	-
10210	1035053.28	5237774.65	Аналитический метод	5	-
10211	1035021.67	5237726.17	Аналитический метод	5	-
10212	1035008.43	5237859.32	Аналитический метод	5	-
10213	1035051.88	5237809.74	Аналитический метод	5	-

Сведения о местоположении границ объекта					
1. Система координат МСК-38, зона 5					
2. Сведения о характерных точках границ объекта					
Обозначение характерных точек границ	Координаты, м		Метод определения координат характерной точки	Средняя квадратическая погрешность положения характерной точки (Mt), м	Описание обозначения точки на местности (при наличии)
	X	Y			
10214	1035087.37	5237814.17	Аналитический метод	5	-
10215	1035094.87	5237814.93	Аналитический метод	5	-
10216	1035102.40	5237815.36	Аналитический метод	5	-
10217	1035109.94	5237815.45	Аналитический метод	5	-
10218	1035117.48	5237815.19	Аналитический метод	5	-
10219	1035124.99	5237814.60	Аналитический метод	5	-
10220	1035132.48	5237813.67	Аналитический метод	5	-
10221	1035139.91	5237812.41	Аналитический метод	5	-
10222	1035384.16	5237759.48	Аналитический метод	5	-
10223	1035388.81	5237758.58	Аналитический метод	5	-
10224	1035393.48	5237757.89	Аналитический метод	5	-
10225	1035398.19	5237757.40	Аналитический метод	5	-
10226	1035402.91	5237757.12	Аналитический метод	5	-
10227	1035407.64	5237757.04	Аналитический метод	5	-
10228	1035412.37	5237757.18	Аналитический метод	5	-
10229	1035417.08	5237757.52	Аналитический метод	5	-
10230	1035421.78	5237758.07	Аналитический метод	5	-
10231	1035426.45	5237758.83	Аналитический метод	5	-
10232	1035431.08	5237759.79	Аналитический метод	5	-
10233	1035435.66	5237760.95	Аналитический метод	5	-
10234	1035440.19	5237762.31	Аналитический метод	5	-
10235	1035444.66	5237763.88	Аналитический метод	5	-
10236	1035449.05	5237765.63	Аналитический метод	5	-
10237	1036248.57	5238148.34	Аналитический метод	5	-
10238	1036260.00	5238153.30	Аналитический метод	5	-
10239	1036271.76	5238157.39	Аналитический метод	5	-
10240	1036283.79	5238160.60	Аналитический метод	5	-
10241	1036296.03	5238162.91	Аналитический метод	5	-
10242	1036308.41	5238164.30	Аналитический метод	5	-
10243	1036320.85	5238164.76	Аналитический метод	5	-
10244	1036333.29	5238164.30	Аналитический метод	5	-
10245	1036345.67	5238162.92	Аналитический метод	5	-
10246	1036357.91	5238160.62	Аналитический метод	5	-
10247	1036369.95	5238157.42	Аналитический метод	5	-
10248	1036381.71	5238153.33	Аналитический метод	5	-
10249	1036393.14	5238148.38	Аналитический метод	5	-
10250	1036404.16	5238142.59	Аналитический метод	5	-
10251	1036414.73	5238136.00	Аналитический метод	5	-
10252	1036424.78	5238128.65	Аналитический метод	5	-
10253	1036689.18	5237919.53	Аналитический метод	5	-
10254	1036698.27	5237912.64	Аналитический метод	5	-
10255	1036707.63	5237906.11	Аналитический метод	5	-
10256	1036717.25	5237899.97	Аналитический метод	5	-
10257	1036727.11	5237894.23	Аналитический метод	5	-
10258	1036737.19	5237888.88	Аналитический метод	5	-
10259	1036747.48	5237883.95	Аналитический метод	5	-
10260	1036757.96	5237879.44	Аналитический метод	5	-

Сведения о местоположении границ объекта					
1. Система координат МСК-38, зона 5					
2. Сведения о характерных точках границ объекта					
Обозначение характерных точек границ	Координаты, м		Метод определения координат характерной точки	Средняя квадратическая погрешность положения характерной точки (Mt), м	Описание обозначения точки на местности (при наличии)
	X	Y			
10261	1037042.52	5237770.27	Аналитический метод	5	-
10262	1037061.26	5237762.98	Аналитический метод	5	-
10263	1037736.80	5237487.40	Аналитический метод	5	-
10264	1037746.98	5237483.14	Аналитический метод	5	-
10265	1037757.07	5237478.70	Аналитический метод	5	-
10266	1037767.09	5237474.08	Аналитический метод	5	-
10267	1037777.02	5237469.28	Аналитический метод	5	-
10268	1037786.87	5237464.31	Аналитический метод	5	-
10269	1037796.62	5237459.16	Аналитический метод	5	-
10270	1037806.29	5237453.84	Аналитический метод	5	-
10271	1037815.85	5237448.34	Аналитический метод	5	-
10272	1037825.32	5237442.67	Аналитический метод	5	-
10273	1037834.68	5237436.84	Аналитический метод	5	-
10274	1037843.93	5237430.84	Аналитический метод	5	-
10275	1037853.08	5237424.67	Аналитический метод	5	-
10276	1037862.12	5237418.35	Аналитический метод	5	-
10277	1037871.04	5237411.86	Аналитический метод	5	-
10278	1037956.68	5237346.13	Аналитический метод	5	-
10279	1037958.82	5237344.52	Аналитический метод	5	-
10280	1037963.20	5237341.42	Аналитический метод	5	-
10281	1037967.70	5237338.51	Аналитический метод	5	-
10282	1037972.32	5237335.78	Аналитический метод	5	-
10283	1037977.04	5237333.24	Аналитический метод	5	-
10284	1037981.86	5237330.89	Аналитический метод	5	-
10285	1037986.77	5237328.74	Аналитический метод	5	-
10286	1038333.26	5237201.38	Аналитический метод	5	-
10287	1038345.51	5237196.71	Аналитический метод	5	-
10288	1038357.63	5237191.73	Аналитический метод	5	-
10289	1038369.62	5237186.44	Аналитический метод	5	-
10290	1038381.47	5237180.85	Аналитический метод	5	-
10291	1038393.17	5237174.97	Аналитический метод	5	-
10292	1038404.73	5237168.78	Аналитический метод	5	-
10293	1038416.12	5237162.31	Аналитический метод	5	-
10294	1038427.35	5237155.55	Аналитический метод	5	-
10295	1038438.40	5237148.51	Аналитический метод	5	-
10296	1038449.27	5237141.20	Аналитический метод	5	-
10297	1038459.95	5237133.60	Аналитический метод	5	-
10298	1038470.44	5237125.74	Аналитический метод	5	-
10299	1038480.72	5237117.62	Аналитический метод	5	-
10300	1038490.79	5237109.24	Аналитический метод	5	-
10301	1038500.65	5237100.61	Аналитический метод	5	-
10302	1038623.20	5236990.53	Аналитический метод	5	-
10303	1038633.84	5236981.25	Аналитический метод	5	-
10304	1038644.73	5236972.30	Аналитический метод	5	-
10305	1038655.89	5236963.66	Аналитический метод	5	-
10306	1038667.29	5236955.36	Аналитический метод	5	-
10307	1038678.93	5236947.39	Аналитический метод	5	-

Сведения о местоположении границ объекта					
1. Система координат МСК-38, зона 5					
2. Сведения о характерных точках границ объекта					
Обозначение характерных точек границ	Координаты, м		Метод определения координат характерной точки	Средняя квадратическая погрешность положения характерной точки (Mt), м	Описание обозначения точки на местности (при наличии)
	X	Y			
10308	1038690.80	5236939.76	Аналитический метод	5	-
10309	1038702.89	5236932.49	Аналитический метод	5	-
10310	1039648.95	5236400.10	Аналитический метод	5	-
10311	1039670.58	5236387.58	Аналитический метод	5	-
10312	1039691.90	5236374.52	Аналитический метод	5	-
10313	1039712.90	5236360.95	Аналитический метод	5	-
10314	1039733.55	5236346.86	Аналитический метод	5	-
10315	1039753.85	5236332.28	Аналитический метод	5	-
10316	1039773.79	5236317.19	Аналитический метод	5	-
10317	1039793.35	5236301.62	Аналитический метод	5	-
10318	1039812.52	5236285.58	Аналитический метод	5	-
10319	1039831.29	5236269.07	Аналитический метод	5	-
10320	1039849.65	5236252.10	Аналитический метод	5	-
10321	1039867.59	5236234.69	Аналитический метод	5	-
10322	1039885.09	5236216.84	Аналитический метод	5	-
10323	1039902.15	5236198.57	Аналитический метод	5	-
10324	1039918.76	5236179.88	Аналитический метод	5	-
10325	1039934.90	5236160.79	Аналитический метод	5	-
10326	1040072.51	5235993.93	Аналитический метод	5	-
10327	1040079.81	5235984.74	Аналитический метод	5	-
10328	1040086.77	5235975.29	Аналитический метод	5	-
10329	1040093.36	5235965.59	Аналитический метод	5	-
10330	1040099.60	5235955.65	Аналитический метод	5	-
10331	1040105.46	5235945.48	Аналитический метод	5	-
10332	1040110.95	5235935.11	Аналитический метод	5	-
10333	1040116.05	5235924.54	Аналитический метод	5	-
10334	1040191.45	5235752.30	Аналитический метод	5	-
10335	1040194.99	5235744.53	Аналитический метод	5	-
10336	1040198.76	5235736.88	Аналитический метод	5	-
10337	1040202.76	5235729.34	Аналитический метод	5	-
10338	1040206.99	5235721.93	Аналитический метод	5	-
10339	1040225.47	5235692.43	Аналитический метод	5	-
10340	1040227.44	5235689.65	Аналитический метод	5	-
10341	1040229.68	5235687.10	Аналитический метод	5	-
10342	1040232.18	5235684.79	Аналитический метод	5	-
10343	1040234.91	5235682.76	Аналитический метод	5	-
10344	1040237.83	5235681.02	Аналитический метод	5	-
10345	1040240.92	5235679.60	Аналитический метод	5	-
10346	1040244.14	5235678.50	Аналитический метод	5	-
10347	1040247.46	5235677.76	Аналитический метод	5	-
10348	1040250.84	5235677.36	Аналитический метод	5	-
10349	1040254.24	5235677.32	Аналитический метод	5	-
10350	1040257.62	5235677.63	Аналитический метод	5	-
10351	1040260.96	5235678.29	Аналитический метод	5	-
10352	1040264.21	5235679.31	Аналитический метод	5	-
10353	1040267.33	5235680.65	Аналитический метод	5	-
10354	1040270.30	5235682.31	Аналитический метод	5	-

Сведения о местоположении границ объекта					
1. Система координат МСК-38, зона 5					
2. Сведения о характерных точках границ объекта					
Обозначение характерных точек границ	Координаты, м		Метод определения координат характерной точки	Средняя квадратическая погрешность положения характерной точки (Mt), м	Описание обозначения точки на местности (при наличии)
	X	Y			
10355	1041971.53	5236757.16	Аналитический метод	5	-
10356	1041978.62	5236761.97	Аналитический метод	5	-
10357	1041985.39	5236767.23	Аналитический метод	5	-
10358	1041991.80	5236772.91	Аналитический метод	5	-
10359	1041997.83	5236778.99	Аналитический метод	5	-
10360	1042003.45	5236785.45	Аналитический метод	5	-
10361	1042008.65	5236792.27	Аналитический метод	5	-
10362	1042013.39	5236799.40	Аналитический метод	5	-
10363	1043883.90	5240049.27	Аналитический метод	5	-
10364	1043886.21	5240053.31	Аналитический метод	5	-
10365	1043889.03	5240058.56	Аналитический метод	5	-
10366	1043890.99	5240062.72	Аналитический метод	5	-
10367	1043892.24	5240065.97	Аналитический метод	5	-
10368	1043893.36	5240070.14	Аналитический метод	5	-
10369	1043893.74	5240072.41	Аналитический метод	5	-
10370	1043893.95	5240074.71	Аналитический метод	5	-
10371	1043894.00	5240077.02	Аналитический метод	5	-
10372	1043893.89	5240079.32	Аналитический метод	5	-
10373	1043893.61	5240081.61	Аналитический метод	5	-
10374	1043893.17	5240083.88	Аналитический метод	5	-
10375	1043892.57	5240086.10	Аналитический метод	5	-
10376	1043891.82	5240088.28	Аналитический метод	5	-
10377	1043890.91	5240090.41	Аналитический метод	5	-
10378	1043889.85	5240092.46	Аналитический метод	5	-
10379	1043888.65	5240094.43	Аналитический метод	5	-
10380	1043887.31	5240096.31	Аналитический метод	5	-
10381	1043885.85	5240098.09	Аналитический метод	5	-
10382	1043884.26	5240099.76	Аналитический метод	5	-
10383	1043882.78	5240101.12	Аналитический метод	5	-
10384	1043879.48	5240103.75	Аналитический метод	5	-
10385	1043875.61	5240106.37	Аналитический метод	5	-
10386	1043533.47	5240303.88	Аналитический метод	5	-
10387	1043528.69	5240301.44	Аналитический метод	5	-
10388	1043523.84	5240299.43	Аналитический метод	5	-
10389	1043518.80	5240297.93	Аналитический метод	5	-
10390	1043514.65	5240297.15	Аналитический метод	5	-
10391	1043514.65	5240297.17	Аналитический метод	5	-
10392	1043513.64	5240296.97	Аналитический метод	5	-
10393	1043508.40	5240296.56	Аналитический метод	5	-
10394	1043507.10	5240296.60	Аналитический метод	5	-
10395	1043501.50	5240286.95	Аналитический метод	5	-
10396	1043501.50	5240286.94	Аналитический метод	5	-
10397	1043359.36	5240041.73	Аналитический метод	5	-
10398	1043386.52	5240025.72	Аналитический метод	5	-
10399	1043366.48	5239991.73	Аналитический метод	5	-
10400	1043305.72	5240027.55	Аналитический метод	5	-
10401	1043325.75	5240061.54	Аналитический метод	5	-

Сведения о местоположении границ объекта					
1. Система координат МСК-38, зона 5					
2. Сведения о характерных точках границ объекта					
Обозначение характерных точек границ	Координаты, м		Метод определения координат характерной точки	Средняя квадратическая погрешность положения характерной точки (Mt), м	Описание обозначения точки на местности (при наличии)
	X	Y			
10402	1043352.47	5240045.79	Аналитический метод	5	-
10403	1043494.59	5240290.91	Аналитический метод	5	-
10404	1043494.59	5240290.93	Аналитический метод	5	-
10405	1043498.31	5240297.34	Аналитический метод	5	-
10406	1043497.95	5240297.39	Аналитический метод	5	-
10407	1043492.87	5240295.33	Аналитический метод	5	-
10408	1043488.90	5240294.20	Аналитический метод	5	-
10409	1043488.90	5240294.19	Аналитический метод	5	-
10410	1043487.60	5240293.83	Аналитический метод	5	-
10411	1043482.20	5240292.91	Аналитический метод	5	-
10412	1043476.73	5240292.59	Аналитический метод	5	-
10413	1043471.26	5240292.88	Аналитический метод	5	-
10414	1043465.85	5240293.76	Аналитический метод	5	-
10415	1043460.57	5240295.23	Аналитический метод	5	-
10416	1043455.48	5240297.26	Аналитический метод	5	-
10417	1043450.65	5240299.84	Аналитический метод	5	-
10418	1043446.20	5240302.58	Аналитический метод	5	-
10419	1043442.07	5240305.76	Аналитический метод	5	-
10420	1043438.28	5240309.36	Аналитический метод	5	-
10421	1043434.90	5240313.33	Аналитический метод	5	-
10422	1043431.94	5240317.63	Аналитический метод	5	-
10423	1043429.46	5240322.22	Аналитический метод	5	-
10424	1043427.46	5240327.04	Аналитический метод	5	-
10425	1043426.56	5240330.07	Аналитический метод	5	-
10426	1043426.56	5240330.09	Аналитический метод	5	-
10427	1043425.98	5240332.05	Аналитический метод	5	-
10428	1043425.02	5240337.18	Аналитический метод	5	-
10429	1043424.70	5240341.30	Аналитический метод	5	-
10430	1043424.69	5240341.30	Аналитический метод	5	-
10431	1043424.61	5240342.38	Аналитический метод	5	-
10432	1043424.74	5240347.60	Аналитический метод	5	-
10433	1043425.41	5240352.78	Аналитический метод	5	-
10434	1043426.63	5240357.85	Аналитический метод	5	-
10435	1043428.36	5240362.78	Аналитический метод	5	-
10436	1043430.60	5240367.49	Аналитический метод	5	-
10437	1043433.31	5240371.95	Аналитический метод	5	-
10438	1043435.08	5240375.25	Аналитический метод	5	-
10439	1043438.71	5240380.96	Аналитический метод	5	-
10440	1043441.63	5240384.28	Аналитический метод	5	-
10441	1043445.38	5240387.82	Аналитический метод	5	-
10442	1043450.99	5240392.43	Аналитический метод	5	-
10443	1043455.51	5240394.84	Аналитический метод	5	-
10444	1043455.51	5240394.83	Аналитический метод	5	-
10445	1043456.54	5240395.38	Аналитический метод	5	-
10446	1043464.56	5240398.50	Аналитический метод	5	-
10447	1043470.82	5240399.94	Аналитический метод	5	-
10448	1043478.97	5240400.46	Аналитический метод	5	-

Сведения о местоположении границ объекта					
1. Система координат МСК-38, зона 5					
2. Сведения о характерных точках границ объекта					
Обозначение характерных точек границ	Координаты, м		Метод определения координат характерной точки	Средняя квадратическая погрешность положения характерной точки (Mt), м	Описание обозначения точки на местности (при наличии)
	X	Y			
10449	1043483.03	5240400.25	Аналитический метод	5	-
10450	1043486.32	5240399.81	Аналитический метод	5	-
10451	1043491.24	5240401.21	Аналитический метод	5	-
10452	1043496.27	5240402.10	Аналитический метод	5	-
10453	1043501.25	5240402.46	Аналитический метод	5	-
10454	1043501.25	5240402.47	Аналитический метод	5	-
10455	1043501.38	5240402.47	Аналитический метод	5	-
10456	1043506.49	5240402.32	Аналитический метод	5	-
10457	1043511.56	5240401.65	Аналитический метод	5	-
10458	1043516.53	5240400.47	Аналитический метод	5	-
10459	1043521.36	5240398.78	Аналитический метод	5	-
10460	1043525.99	5240396.61	Аналитический метод	5	-
10461	1043530.38	5240393.97	Аналитический метод	5	-
10462	1043534.94	5240391.45	Аналитический метод	5	-
10463	1043539.22	5240388.47	Аналитический метод	5	-
10464	1043543.16	5240385.06	Аналитический метод	5	-
10465	1043546.73	5240381.26	Аналитический метод	5	-
10466	1043549.88	5240377.11	Аналитический метод	5	-
10467	1043552.34	5240373.06	Аналитический метод	5	-
10468	1043552.34	5240373.04	Аналитический метод	5	-
10469	1043552.58	5240372.65	Аналитический метод	5	-
10470	1043554.80	5240367.93	Аналитический метод	5	-
10471	1043555.02	5240367.31	Аналитический метод	5	-
10472	1043555.02	5240367.29	Аналитический метод	5	-
10473	1043556.52	5240363.01	Аналитический метод	5	-
10474	1043557.72	5240357.94	Аналитический метод	5	-
10475	1043558.38	5240352.76	Аналитический метод	5	-
10476	1043558.50	5240347.55	Аналитический метод	5	-
10477	1043558.23	5240344.22	Аналитический метод	5	-
10478	1043963.45	5240109.59	Аналитический метод	5	-
10479	1044280.82	5240660.81	Аналитический метод	5	-
10480	1044340.91	5240764.66	Аналитический метод	5	-
10481	1044654.94	5241307.20	Аналитический метод	5	-
10482	1044648.70	5241310.81	Аналитический метод	5	-
10483	1044742.23	5241472.70	Аналитический метод	5	-
10484	1044748.60	5241469.02	Аналитический метод	5	-
10485	1044892.25	5241717.19	Аналитический метод	5	-
10486	1044965.32	5241836.19	Аналитический метод	5	-
10487	1045104.32	5242082.76	Аналитический метод	5	-
10488	1045214.63	5242274.75	Аналитический метод	5	-
10489	1046282.22	5244132.81	Аналитический метод	5	-
10490	1046275.67	5244136.56	Аналитический метод	5	-
10491	1046354.70	5244274.49	Аналитический метод	5	-
10492	1046361.41	5244270.64	Аналитический метод	5	-
10493	1046458.83	5244440.20	Аналитический метод	5	-
10494	1046452.12	5244444.06	Аналитический метод	5	-
10495	1046523.86	5244568.88	Аналитический метод	5	-

Сведения о местоположении границ объекта					
1. Система координат МСК-38, зона 5					
2. Сведения о характерных точках границ объекта					
Обозначение характерных точек границ	Координаты, м		Метод определения координат характерной точки	Средняя квадратическая погрешность положения характерной точки (Mt), м	Описание обозначения точки на местности (при наличии)
	X	Y			
10496	1046530.56	5244565.03	Аналитический метод	5	-
10497	1047517.50	5246282.73	Аналитический метод	5	-
10498	1047847.39	5246488.51	Аналитический метод	5	-
10499	1050984.44	5248445.42	Аналитический метод	5	-
10500	1050980.46	5248451.82	Аналитический метод	5	-
10501	1051153.56	5248559.69	Аналитический метод	5	-
10502	1051157.50	5248553.38	Аналитический метод	5	-
10503	1051238.92	5248604.17	Аналитический метод	5	-
10504	1051235.03	5248610.47	Аналитический метод	5	-
10505	1051526.99	5248792.28	Аналитический метод	5	-
10506	1051530.76	5248786.22	Аналитический метод	5	-
10507	1052088.96	5249134.43	Аналитический метод	5	-
10508	1053754.08	5250173.12	Аналитический метод	5	-
10509	1054302.67	5250769.87	Аналитический метод	5	-
10510	1054296.92	5250775.20	Аналитический метод	5	-
10511	1054366.50	5250850.44	Аналитический метод	5	-
10512	1054372.03	5250845.32	Аналитический метод	5	-
10513	1055245.17	5251795.11	Аналитический метод	5	-
10514	1055230.22	5251832.79	Аналитический метод	5	-
10515	1055237.40	5251835.64	Аналитический метод	5	-
10516	1054964.17	5252535.82	Аналитический метод	5	-
10517	1054721.84	5253156.84	Аналитический метод	5	-
10518	1054708.27	5253151.57	Аналитический метод	5	-
10519	1054696.74	5253181.30	Аналитический метод	5	-
10520	1054702.30	5253222.82	Аналитический метод	5	-
10521	1054716.67	5253220.89	Аналитический метод	5	-
10522	1054725.61	5253287.65	Аналитический метод	5	-
10523	1054711.22	5253289.57	Аналитический метод	5	-
10524	1054793.10	5253897.99	Аналитический метод	5	-
10525	1054807.08	5253896.11	Аналитический метод	5	-
10526	1054822.85	5254013.88	Аналитический метод	5	-
10527	1054815.91	5254014.81	Аналитический метод	5	-
10528	1054836.47	5254167.41	Аналитический метод	5	-
10529	1054843.29	5254166.49	Аналитический метод	5	-
10530	1055284.25	5257459.74	Аналитический метод	5	-
10531	1055269.22	5257461.74	Аналитический метод	5	-
10532	1055275.69	5257510.31	Аналитический метод	5	-
10533	1055290.75	5257508.30	Аналитический метод	5	-
10534	1055294.87	5257539.03	Аналитический метод	5	-
10535	1055279.79	5257541.04	Аналитический метод	5	-
10536	1055300.16	5257693.66	Аналитический метод	5	-
10537	1055315.30	5257691.64	Аналитический метод	5	-
10538	1055491.27	5259005.75	Аналитический метод	5	-
10539	1055476.62	5259007.72	Аналитический метод	5	-
10540	1055536.57	5259453.28	Аналитический метод	5	-
10541	1055720.26	5259625.42	Аналитический метод	5	-
10542	1055730.36	5259614.64	Аналитический метод	5	-

Сведения о местоположении границ объекта					
1. Система координат МСК-38, зона 5					
2. Сведения о характерных точках границ объекта					
Обозначение характерных точек границ	Координаты, м		Метод определения координат характерной точки	Средняя квадратическая погрешность положения характерной точки (Mt), м	Описание обозначения точки на местности (при наличии)
	X	Y			
10543	1057272.15	5261056.27	Аналитический метод	5	-
10544	1057245.55	5261084.73	Аналитический метод	5	-
10545	1057283.75	5261120.45	Аналитический метод	5	-
10546	1057284.37	5261141.49	Аналитический метод	5	-
10547	1057080.75	5261354.18	Аналитический метод	5	-
10548	1057076.89	5261353.78	Аналитический метод	5	-
10549	1057076.89	5261353.80	Аналитический метод	5	-
10550	1057073.71	5261353.51	Аналитический метод	5	-
10551	1057068.51	5261353.59	Аналитический метод	5	-
10552	1057063.33	5261354.21	Аналитический метод	5	-
10553	1057058.58	5261352.38	Аналитический метод	5	-
10554	1057053.67	5261351.03	Аналитический метод	5	-
10555	1057048.64	5261350.20	Аналитический метод	5	-
10556	1057044.88	5261349.97	Аналитический метод	5	-
10557	1057044.88	5261349.95	Аналитический метод	5	-
10558	1057043.56	5261349.88	Аналитический метод	5	-
10559	1057038.47	5261350.08	Аналитический метод	5	-
10560	1057033.42	5261350.80	Аналитический метод	5	-
10561	1057028.48	5261352.03	Аналитический метод	5	-
10562	1057023.69	5261353.75	Аналитический метод	5	-
10563	1057019.09	5261355.95	Аналитический метод	5	-
10564	1057014.75	5261358.61	Аналитический метод	5	-
10565	1057010.70	5261361.70	Аналитический метод	5	-
10566	1057006.98	5261365.18	Аналитический метод	5	-
10567	1057005.38	5261366.84	Аналитический метод	5	-
10568	1057001.95	5261370.79	Аналитический метод	5	-
10569	1056998.96	5261375.08	Аналитический метод	5	-
10570	1056996.42	5261379.66	Аналитический метод	5	-
10571	1056994.38	5261384.48	Аналитический метод	5	-
10572	1056992.86	5261389.48	Аналитический метод	5	-
10573	1056991.87	5261394.62	Аналитический метод	5	-
10574	1056991.42	5261399.84	Аналитический метод	5	-
10575	1056991.51	5261405.07	Аналитический метод	5	-
10576	1056991.54	5261405.31	Аналитический метод	5	-
10577	1056991.54	5261405.32	Аналитический метод	5	-
10578	1056992.16	5261410.26	Аналитический метод	5	-
10579	1056992.37	5261411.17	Аналитический метод	5	-
10580	1056992.37	5261411.19	Аналитический метод	5	-
10581	1056993.34	5261415.36	Аналитический метод	5	-
10582	1056995.05	5261420.30	Аналитический метод	5	-
10583	1056997.27	5261425.04	Аналитический метод	5	-
10584	1056999.97	5261429.53	Аналитический метод	5	-
10585	1057002.24	5261432.54	Аналитический метод	5	-
10586	1057002.24	5261432.55	Аналитический метод	5	-
10587	1057003.12	5261433.70	Аналитический метод	5	-
10588	1057004.87	5261435.56	Аналитический метод	5	-
10589	1057004.87	5261435.58	Аналитический метод	5	-

Сведения о местоположении границ объекта					
1. Система координат МСК-38, зона 5					
2. Сведения о характерных точках границ объекта					
Обозначение характерных точек границ	Координаты, м		Метод определения координат характерной точки	Средняя квадратическая погрешность положения характерной точки (Mt), м	Описание обозначения точки на местности (при наличии)
	X	Y			
10590	1057006.69	5261437.53	Аналитический метод	5	-
10591	1057013.27	5261443.87	Аналитический метод	5	-
10592	1057019.71	5261449.18	Аналитический метод	5	-
10593	1057026.02	5261452.59	Аналитический метод	5	-
10594	1057031.32	5261455.18	Аналитический метод	5	-
10595	1057038.16	5261456.80	Аналитический метод	5	-
10596	1057040.03	5261457.11	Аналитический метод	5	-
10597	1057040.03	5261457.10	Аналитический метод	5	-
10598	1057043.69	5261457.69	Аналитический метод	5	-
10599	1057048.23	5261457.79	Аналитический метод	5	-
10600	1057052.48	5261457.66	Аналитический метод	5	-
10601	1057057.46	5261459.12	Аналитический метод	5	-
10602	1057062.56	5261460.06	Аналитический метод	5	-
10603	1057067.73	5261460.46	Аналитический метод	5	-
10604	1057072.92	5261460.33	Аналитический метод	5	-
10605	1057078.02	5261459.66	Аналитический метод	5	-
10606	1057078.03	5261459.67	Аналитический метод	5	-
10607	1057078.06	5261459.66	Аналитический метод	5	-
10608	1057083.11	5261458.46	Аналитический метод	5	-
10609	1057088.00	5261456.75	Аналитический метод	5	-
10610	1057092.69	5261454.54	Аналитический метод	5	-
10611	1057097.13	5261451.85	Аналитический метод	5	-
10612	1057101.26	5261448.72	Аналитический метод	5	-
10613	1057105.05	5261445.18	Аналитический метод	5	-
10614	1057109.91	5261440.14	Аналитический метод	5	-
10615	1057113.34	5261436.18	Аналитический метод	5	-
10616	1057116.33	5261431.89	Аналитический метод	5	-
10617	1057118.86	5261427.31	Аналитический метод	5	-
10618	1057120.90	5261422.50	Аналитический метод	5	-
10619	1057122.43	5261417.49	Аналитический метод	5	-
10620	1057123.37	5261412.61	Аналитический метод	5	-
10621	1057123.37	5261412.60	Аналитический метод	5	-
10622	1057123.42	5261412.35	Аналитический метод	5	-
10623	1057123.87	5261407.14	Аналитический метод	5	-
10624	1057123.78	5261401.91	Аналитический метод	5	-
10625	1057123.35	5261398.51	Аналитический метод	5	-
10626	1057123.35	5261398.49	Аналитический метод	5	-
10627	1057123.13	5261396.71	Аналитический метод	5	-
10628	1057121.95	5261391.62	Аналитический метод	5	-
10629	1057120.24	5261386.67	Аналитический метод	5	-
10630	1057118.02	5261381.93	Аналитический метод	5	-
10631	1057117.35	5261380.80	Аналитический метод	5	-
10632	1057128.00	5261370.57	Аналитический метод	5	-
10633	1057325.23	5261165.92	Аналитический метод	5	-
10634	1057326.75	5261165.91	Аналитический метод	5	-
10635	1057332.35	5261165.89	Аналитический метод	5	-
10636	1057524.27	5261345.35	Аналитический метод	5	-

Сведения о местоположении границ объекта					
1. Система координат МСК-38, зона 5					
2. Сведения о характерных точках границ объекта					
Обозначение характерных точек границ	Координаты, м		Метод определения координат характерной точки	Средняя квадратическая погрешность положения характерной точки (Mt), м	Описание обозначения точки на местности (при наличии)
	X	Y			
10637	1057519.76	5261356.51	Аналитический метод	5	-
10638	1057526.06	5261362.41	Аналитический метод	5	-
10639	1057526.56	5261366.05	Аналитический метод	5	-
10640	1057527.71	5261371.01	Аналитический метод	5	-
10641	1057528.41	5261373.13	Аналитический метод	5	-
10642	1057348.94	5261415.91	Аналитический метод	5	-
10643	1057305.46	5261426.27	Аналитический метод	5	-
10644	1057305.46	5261426.26	Аналитический метод	5	-
10645	1057287.22	5261430.62	Аналитический метод	5	-
10646	1057285.79	5261431.30	Аналитический метод	5	-
10647	1057285.41	5261431.05	Аналитический метод	5	-
10648	1057279.46	5261432.46	Аналитический метод	5	-
10649	1057264.02	5261436.12	Аналитический метод	5	-
10650	1057237.18	5261418.27	Аналитический метод	5	-
10651	1057237.18	5261418.26	Аналитический метод	5	-
10652	1057236.05	5261417.52	Аналитический метод	5	-
10653	1057197.28	5261476.43	Аналитический метод	5	-
10654	1057197.66	5261476.68	Аналитический метод	5	-
10655	1057197.67	5261476.68	Аналитический метод	5	-
10656	1057230.21	5261498.17	Аналитический метод	5	-
10657	1057266.06	5261443.88	Аналитический метод	5	-
10658	1057281.32	5261440.24	Аналитический метод	5	-
10659	1057282.93	5261439.85	Аналитический метод	5	-
10660	1057282.93	5261439.86	Аналитический метод	5	-
10661	1057531.40	5261380.64	Аналитический метод	5	-
10662	1057533.78	5261384.98	Аналитический метод	5	-
10663	1057536.62	5261389.21	Аналитический метод	5	-
10664	1057539.83	5261393.16	Аналитический метод	5	-
10665	1057543.38	5261396.81	Аналитический метод	5	-
10666	1057557.24	5261409.77	Аналитический метод	5	-
10667	1057569.65	5261418.54	Аналитический метод	5	-
10668	1057575.73	5261421.41	Аналитический метод	5	-
10669	1057580.76	5261423.12	Аналитический метод	5	-
10670	1057587.56	5261424.44	Аналитический метод	5	-
10671	1057592.63	5261424.67	Аналитический метод	5	-
10672	1057610.96	5261441.82	Аналитический метод	5	-
10673	1057624.09	5261438.69	Аналитический метод	5	-
10674	1057739.93	5261547.00	Аналитический метод	5	-
10675	1057733.34	5261563.75	Аналитический метод	5	-
10676	1057808.00	5261557.39	Аналитический метод	5	-
10677	1057824.94	5261573.23	Аналитический метод	5	-
10678	1059335.92	5262986.62	Аналитический метод	5	-
10679	1060581.21	5263552.01	Аналитический метод	5	-
10680	1062159.49	5263623.01	Аналитический метод	5	-
10681	1064945.27	5263748.30	Аналитический метод	5	-
10682	1065547.94	5264114.28	Аналитический метод	5	-
10683	1065527.96	5264147.18	Аналитический метод	5	-

Сведения о местоположении границ объекта					
1. Система координат МСК-38, зона 5					
2. Сведения о характерных точках границ объекта					
Обозначение характерных точек границ	Координаты, м		Метод определения координат характерной точки	Средняя квадратическая погрешность положения характерной точки (Mt), м	Описание обозначения точки на местности (при наличии)
	X	Y			
10684	1068882.23	5266184.07	Аналитический метод	5	-
10685	1068886.16	5266187.40	Аналитический метод	5	-
10686	1068899.22	5266194.39	Аналитический метод	5	-
10687	1069224.27	5266391.86	Аналитический метод	5	-
10688	1069231.37	5266396.83	Аналитический метод	5	-
10689	1069238.12	5266402.26	Аналитический метод	5	-
10690	1069244.51	5266408.11	Аналитический метод	5	-
10691	1069250.50	5266414.37	Аналитический метод	5	-
10692	1069256.06	5266421.00	Аналитический метод	5	-
10693	1069261.19	5266427.99	Аналитический метод	5	-
10694	1069265.84	5266435.29	Аналитический метод	5	-
10695	1069501.81	5266833.81	Аналитический метод	5	-
10696	1069502.13	5266838.21	Аналитический метод	5	-
10697	1069522.86	5266869.35	Аналитический метод	5	-
10698	1069789.59	5267319.81	Аналитический метод	5	-
10699	1069792.89	5267326.63	Аналитический метод	5	-
10700	1069818.11	5267369.65	Аналитический метод	5	-
10701	1069824.45	5267386.06	Аналитический метод	5	-
10702	1069841.41	5267422.70	Аналитический метод	5	-
10703	1069849.38	5267438.21	Аналитический метод	5	-
10704	1069854.81	5267451.82	Аналитический метод	5	-
10705	1069869.41	5267454.62	Аналитический метод	5	-
10706	1069974.62	5267632.31	Аналитический метод	5	-
10707	1069974.48	5267638.95	Аналитический метод	5	-
10708	1069995.16	5267671.95	Аналитический метод	5	-
10709	1070022.08	5267712.46	Аналитический метод	5	-
10710	1070623.86	5268728.76	Аналитический метод	5	-
10711	1070632.53	5268746.72	Аналитический метод	5	-
10712	1070656.12	5268791.04	Аналитический метод	5	-
10713	1070682.58	5268833.61	Аналитический метод	5	-
10714	1070709.53	5268875.83	Аналитический метод	5	-
10715	1070720.42	5268891.83	Аналитический метод	5	-
10716	1071748.87	5270628.56	Аналитический метод	5	-
10717	1071753.87	5270635.91	Аналитический метод	5	-
10718	1071759.31	5270642.93	Аналитический метод	5	-
10719	1071765.18	5270649.60	Аналитический метод	5	-
10720	1071771.46	5270655.89	Аналитический метод	5	-
10721	1071778.11	5270661.78	Аналитический метод	5	-
10722	1071785.12	5270667.24	Аналитический метод	5	-
10723	1071792.46	5270672.26	Аналитический метод	5	-
10724	1072310.87	5271003.19	Аналитический метод	5	-
10725	1072315.17	5271005.50	Аналитический метод	5	-
10726	1072318.74	5271007.15	Аналитический метод	5	-
10727	1072322.63	5271008.64	Аналитический метод	5	-
10728	1072326.84	5271009.88	Аналитический метод	5	-
10729	1072329.84	5271010.52	Аналитический метод	5	-
10730	1072332.97	5271010.97	Аналитический метод	5	-

Сведения о местоположении границ объекта					
1. Система координат МСК-38, зона 5					
2. Сведения о характерных точках границ объекта					
Обозначение характерных точек границ	Координаты, м		Метод определения координат характерной точки	Средняя квадратическая погрешность положения характерной точки (Mt), м	Описание обозначения точки на местности (при наличии)
	X	Y			
10731	1072337.39	5271011.21	Аналитический метод	5	-
10732	1072340.38	5271011.11	Аналитический метод	5	-
10733	1072343.37	5271010.80	Аналитический метод	5	-
10734	1072346.32	5271010.28	Аналитический метод	5	-
10735	1072349.23	5271009.55	Аналитический метод	5	-
10736	1072352.08	5271008.62	Аналитический метод	5	-
10737	1072354.85	5271007.50	Аналитический метод	5	-
10738	1072357.48	5271006.21	Аналитический метод	5	-
10739	1072360.22	5271004.62	Аналитический метод	5	-
10740	1072363.95	5271002.02	Аналитический метод	5	-
10741	1072367.26	5270999.24	Аналитический метод	5	-
10742	1072370.19	5270996.39	Аналитический метод	5	-
10743	1072373.43	5270992.76	Аналитический метод	5	-
10744	1072844.28	5271289.54	Аналитический метод	5	-
10745	1072842.11	5271293.96	Аналитический метод	5	-
10746	1072840.55	5271297.69	Аналитический метод	5	-
10747	1072839.16	5271301.76	Аналитический метод	5	-
10748	1072838.05	5271306.17	Аналитический метод	5	-
10749	1072837.51	5271309.30	Аналитический метод	5	-
10750	1072837.19	5271312.56	Аналитический метод	5	-
10751	1072837.11	5271315.58	Аналитический метод	5	-
10752	1072837.25	5271318.65	Аналитический метод	5	-
10753	1072837.87	5271323.21	Аналитический метод	5	-
10754	1072838.56	5271326.21	Аналитический метод	5	-
10755	1072839.46	5271329.14	Аналитический метод	5	-
10756	1072840.57	5271332.00	Аналитический метод	5	-
10757	1072841.88	5271334.78	Аналитический метод	5	-
10758	1072843.37	5271337.41	Аналитический метод	5	-
10759	1072845.18	5271340.14	Аналитический метод	5	-
10760	1072847.12	5271342.66	Аналитический метод	5	-
10761	1072850.17	5271346.03	Аналитический метод	5	-
10762	1072853.30	5271348.97	Аналитический метод	5	-
10763	1072856.43	5271351.54	Аналитический метод	5	-
10764	1072860.48	5271354.47	Аналитический метод	5	-
10765	1072866.93	5271358.64	Аналитический метод	5	-
10766	1073078.54	5271491.60	Аналитический метод	5	-
10767	1073099.59	5271506.33	Аналитический метод	5	-
10768	1073140.38	5271535.39	Аналитический метод	5	-
10769	1073154.93	5271545.47	Аналитический метод	5	-
10770	1073190.15	5271564.67	Аналитический метод	5	-
10771	1073204.88	5271574.09	Аналитический метод	5	-
10772	1073226.72	5271586.44	Аналитический метод	5	-
10773	1073267.68	5271610.45	Аналитический метод	5	-
10774	1073316.82	5271641.32	Аналитический метод	5	-
10775	1073352.53	5271667.38	Аналитический метод	5	-
10776	1073391.95	5271699.00	Аналитический метод	5	-
10777	1073436.34	5271722.76	Аналитический метод	5	-

Сведения о местоположении границ объекта					
1. Система координат МСК-38, зона 5					
2. Сведения о характерных точках границ объекта					
Обозначение характерных точек границ	Координаты, м		Метод определения координат характерной точки	Средняя квадратическая погрешность положения характерной точки (Mt), м	Описание обозначения точки на местности (при наличии)
	X	Y			
10778	1073479.52	5271747.76	Аналитический метод	5	-
10779	1073521.35	5271774.97	Аналитический метод	5	-
10780	1073562.72	5271802.65	Аналитический метод	5	-
10781	1073575.61	5271814.44	Аналитический метод	5	-
10782	1073616.97	5271856.78	Аналитический метод	5	-
10783	1073636.63	5271873.70	Аналитический метод	5	-
10784	1073684.64	5271891.48	Аналитический метод	5	-
10785	1073724.88	5271921.43	Аналитический метод	5	-
10786	1073773.20	5271938.79	Аналитический метод	5	-
10787	1073815.85	5271964.12	Аналитический метод	5	-
10788	1073852.60	5271989.80	Аналитический метод	5	-
10789	1073897.02	5272022.81	Аналитический метод	5	-
10790	1073940.16	5272048.55	Аналитический метод	5	-
10791	1073985.21	5272072.19	Аналитический метод	5	-
10792	1074001.79	5272071.71	Аналитический метод	5	-
10793	1074013.15	5272078.84	Аналитический метод	5	-
10794	1074029.00	5272094.83	Аналитический метод	5	-
10795	1074049.63	5272101.76	Аналитический метод	5	-
10796	1074302.69	5272260.77	Аналитический метод	5	-
10797	1074326.16	5272279.30	Аналитический метод	5	-
10798	1074367.87	5272307.22	Аналитический метод	5	-
10799	1074379.85	5272314.51	Аналитический метод	5	-
10800	1074387.42	5272314.00	Аналитический метод	5	-
10801	1074690.33	5272504.33	Аналитический метод	5	-
10802	1074692.34	5272507.71	Аналитический метод	5	-
10803	1074708.70	5272515.87	Аналитический метод	5	-
10804	1074919.29	5272648.19	Аналитический метод	5	-
10805	1074932.48	5272658.54	Аналитический метод	5	-
10806	1074960.37	5272679.94	Аналитический метод	5	-
10807	1075001.97	5272700.14	Аналитический метод	5	-
10808	1076600.10	5273704.26	Аналитический метод	5	-
10809	1076601.81	5273706.92	Аналитический метод	5	-
10810	1076614.11	5273713.07	Аналитический метод	5	-
10811	1077522.30	5274283.69	Аналитический метод	5	-
10812	1077541.03	5274304.96	Аналитический метод	5	-
10813	1077542.68	5274306.63	Аналитический метод	5	-
10814	1077547.60	5274299.59	Аналитический метод	5	-
10815	1077554.69	5274304.04	Аналитический метод	5	-
10816	1077561.82	5274308.52	Аналитический метод	5	-
10817	1077568.59	5274313.07	Аналитический метод	5	-
10818	1077573.47	5274316.74	Аналитический метод	5	-
10819	1077577.63	5274320.17	Аналитический метод	5	-
10820	1077582.27	5274324.35	Аналитический метод	5	-
10821	1077584.27	5274326.32	Аналитический метод	5	-
10822	1077588.55	5274330.62	Аналитический метод	5	-
10823	1077592.74	5274335.43	Аналитический метод	5	-
10824	1077596.54	5274340.17	Аналитический метод	5	-

Сведения о местоположении границ объекта					
1. Система координат МСК-38, зона 5					
2. Сведения о характерных точках границ объекта					
Обозначение характерных точек границ	Координаты, м		Метод определения координат характерной точки	Средняя квадратическая погрешность положения характерной точки (Mt), м	Описание обозначения точки на местности (при наличии)
	X	Y			
10825	1077600.72	5274345.95	Аналитический метод	5	-
10826	1077603.53	5274350.23	Аналитический метод	5	-
10827	1077606.52	5274355.23	Аналитический метод	5	-
10828	1077609.37	5274360.52	Аналитический метод	5	-
10829	1077611.67	5274365.25	Аналитический метод	5	-
10830	1077614.36	5274371.51	Аналитический метод	5	-
10831	1077616.67	5274377.75	Аналитический метод	5	-
10832	1077618.42	5274383.24	Аналитический метод	5	-
10833	1077619.94	5274388.84	Аналитический метод	5	-
10834	1077625.10	5274409.68	Аналитический метод	5	-
10835	1077627.72	5274454.63	Аналитический метод	5	-
10836	1077640.92	5274473.53	Аналитический метод	5	-
10837	1077711.66	5274759.07	Аналитический метод	5	-
10838	1077715.25	5274793.06	Аналитический метод	5	-
10839	1077729.64	5274841.45	Аналитический метод	5	-
10840	1077735.61	5274855.71	Аналитический метод	5	-
10841	1077861.76	5275364.89	Аналитический метод	5	-
10842	1077860.65	5275371.77	Аналитический метод	5	-
10843	1077859.32	5275375.88	Аналитический метод	5	-
10844	1077865.59	5275380.36	Аналитический метод	5	-
10845	1078408.44	5277571.44	Аналитический метод	5	-
10846	1078410.42	5277578.63	Аналитический метод	5	-
10847	1078412.78	5277585.71	Аналитический метод	5	-
10848	1078415.50	5277592.66	Аналитический метод	5	-
10849	1078418.59	5277599.45	Аналитический метод	5	-
10850	1078422.02	5277606.07	Аналитический метод	5	-
10851	1078425.80	5277612.51	Аналитический метод	5	-
10852	1078429.91	5277618.73	Аналитический метод	5	-
10853	1078434.34	5277624.74	Аналитический метод	5	-
10854	1078439.07	5277630.50	Аналитический метод	5	-
10855	1078444.11	5277636.01	Аналитический метод	5	-
10856	1078449.42	5277641.25	Аналитический метод	5	-
10857	1078455.00	5277646.20	Аналитический метод	5	-
10858	1078460.83	5277650.85	Аналитический метод	5	-
10859	1078466.90	5277655.19	Аналитический метод	5	-
10860	1078473.19	5277659.21	Аналитический метод	5	-
10861	1078519.66	5277687.39	Аналитический метод	5	-
10862	1078524.23	5277690.67	Аналитический метод	5	-
10863	1078528.63	5277694.18	Аналитический метод	5	-
10864	1078532.84	5277697.91	Аналитический метод	5	-
10865	1078536.85	5277701.86	Аналитический метод	5	-
10866	1078540.64	5277706.01	Аналитический метод	5	-
10867	1078544.22	5277710.36	Аналитический метод	5	-
10868	1078547.56	5277714.89	Аналитический метод	5	-
10869	1078550.66	5277719.58	Аналитический метод	5	-
10870	1078553.51	5277724.44	Аналитический метод	5	-
10871	1078556.10	5277729.43	Аналитический метод	5	-

Сведения о местоположении границ объекта					
1. Система координат МСК-38, зона 5					
2. Сведения о характерных точках границ объекта					
Обозначение характерных точек границ	Координаты, м		Метод определения координат характерной точки	Средняя квадратическая погрешность положения характерной точки (Mt), м	Описание обозначения точки на местности (при наличии)
	X	Y			
10872	1078558.43	5277734.55	Аналитический метод	5	-
10873	1078560.48	5277739.79	Аналитический метод	5	-
10874	1078562.26	5277745.13	Аналитический метод	5	-
10875	1078563.76	5277750.55	Аналитический метод	5	-
10876	1078637.21	5278047.29	Аналитический метод	5	-
10877	1078638.07	5278052.24	Аналитический метод	5	-
10878	1078638.70	5278057.23	Аналитический метод	5	-
10879	1078639.10	5278062.24	Аналитический метод	5	-
10880	1078639.26	5278067.27	Аналитический метод	5	-
10881	1078639.19	5278072.30	Аналитический метод	5	-
10882	1078638.89	5278077.32	Аналитический метод	5	-
10883	1078638.34	5278082.32	Аналитический метод	5	-
10884	1078637.57	5278087.29	Аналитический метод	5	-
10885	1078636.56	5278092.21	Аналитический метод	5	-
10886	1078635.33	5278097.09	Аналитический метод	5	-
10887	1078633.87	5278101.90	Аналитический метод	5	-
10888	1078632.18	5278106.64	Аналитический метод	5	-
10889	1078630.28	5278111.29	Аналитический метод	5	-
10890	1078628.16	5278115.85	Аналитический метод	5	-
10891	1078607.55	5278121.94	Аналитический метод	5	-
10892	1078601.19	5278118.54	Аналитический метод	5	-
10893	1078594.66	5278115.47	Аналитический метод	5	-
10894	1078587.99	5278112.73	Аналитический метод	5	-
10895	1078581.19	5278110.33	Аналитический метод	5	-
10896	1078574.28	5278108.28	Аналитический метод	5	-
10897	1078567.27	5278106.58	Аналитический метод	5	-
10898	1078560.18	5278105.24	Аналитический метод	5	-
10899	1078553.04	5278104.25	Аналитический метод	5	-
10900	1078545.85	5278103.64	Аналитический метод	5	-
10901	1078538.65	5278103.38	Аналитический метод	5	-
10902	1078531.44	5278103.49	Аналитический метод	5	-
10903	1078524.24	5278103.97	Аналитический метод	5	-
10904	1078517.08	5278104.80	Аналитический метод	5	-
10905	1078509.97	5278106.00	Аналитический метод	5	-
10906	1078502.93	5278107.56	Аналитический метод	5	-
10907	1078108.50	5278205.06	Аналитический метод	5	-
10908	1078096.07	5278206.77	Аналитический метод	5	-
10909	1078023.36	5278221.73	Аналитический метод	5	-
10910	1078003.73	5278224.98	Аналитический метод	5	-
10911	1077963.40	5278229.50	Аналитический метод	5	-
10912	1077943.68	5278235.92	Аналитический метод	5	-
10913	1077919.76	5278251.58	Аналитический метод	5	-
10914	1077895.73	5278258.01	Аналитический метод	5	-
10915	1077894.32	5278252.45	Аналитический метод	5	-
10916	1077903.35	5278246.97	Аналитический метод	5	-
10917	1077903.35	5278246.95	Аналитический метод	5	-
10918	1077993.86	5278191.92	Аналитический метод	5	-

Сведения о местоположении границ объекта					
1. Система координат МСК-38, зона 5					
2. Сведения о характерных точках границ объекта					
Обозначение характерных точек границ	Координаты, м		Метод определения координат характерной точки	Средняя квадратическая погрешность положения характерной точки (Mt), м	Описание обозначения точки на местности (при наличии)
	X	Y			
10919	1077998.59	5278190.55	Аналитический метод	5	-
10920	1078000.79	5278199.18	Аналитический метод	5	-
10921	1078091.50	5278176.15	Аналитический метод	5	-
10922	1078085.10	5278150.95	Аналитический метод	5	-
10923	1077994.39	5278173.98	Аналитический метод	5	-
10924	1077996.63	5278182.79	Аналитический метод	5	-
10925	1077990.61	5278184.52	Аналитический метод	5	-
10926	1077901.34	5278238.82	Аналитический метод	5	-
10927	1077901.33	5278238.82	Аналитический метод	5	-
10928	1077885.11	5278248.69	Аналитический метод	5	-
10929	1077887.40	5278257.68	Аналитический метод	5	-
10930	1077877.59	5278260.03	Аналитический метод	5	-
10931	1077877.41	5278259.71	Аналитический метод	5	-
10932	1077876.98	5278259.35	Аналитический метод	5	-
10933	1077876.56	5278259.11	Аналитический метод	5	-
10934	1077875.95	5278259.03	Аналитический метод	5	-
10935	1077875.41	5278259.13	Аналитический метод	5	-
10936	1077872.59	5278260.61	Аналитический метод	5	-
10937	1077870.89	5278260.62	Аналитический метод	5	-
10938	1077867.26	5278261.95	Аналитический метод	5	-
10939	1077860.11	5278262.93	Аналитический метод	5	-
10940	1077853.93	5278264.02	Аналитический метод	5	-
10941	1077838.52	5278266.15	Аналитический метод	5	-
10942	1077837.73	5278266.61	Аналитический метод	5	-
10943	1077837.36	5278266.89	Аналитический метод	5	-
10944	1077836.76	5278267.56	Аналитический метод	5	-
10945	1077836.37	5278268.25	Аналитический метод	5	-
10946	1077836.15	5278268.79	Аналитический метод	5	-
10947	1077836.03	5278269.38	Аналитический метод	5	-
10948	1077836.01	5278270.18	Аналитический метод	5	-
10949	1077836.08	5278270.70	Аналитический метод	5	-
10950	1077846.57	5278311.18	Аналитический метод	5	-
10951	1077846.80	5278311.99	Аналитический метод	5	-
10952	1077847.50	5278313.13	Аналитический метод	5	-
10953	1077848.58	5278314.09	Аналитический метод	5	-
10954	1077849.51	5278314.54	Аналитический метод	5	-
10955	1077850.58	5278314.78	Аналитический метод	5	-
10956	1077851.43	5278314.78	Аналитический метод	5	-
10957	1077861.27	5278312.49	Аналитический метод	5	-
10958	1077881.43	5278306.16	Аналитический метод	5	-
10959	1077887.04	5278304.37	Аналитический метод	5	-
10960	1077887.34	5278304.15	Аналитический метод	5	-
10961	1077887.62	5278303.90	Аналитический метод	5	-
10962	1077887.91	5278303.49	Аналитический метод	5	-
10963	1077888.14	5278302.92	Аналитический метод	5	-
10964	1077888.19	5278302.53	Аналитический метод	5	-
10965	1077888.20	5278302.30	Аналитический метод	5	-

Сведения о местоположении границ объекта					
1. Система координат МСК-38, зона 5					
2. Сведения о характерных точках границ объекта					
Обозначение характерных точек границ	Координаты, м		Метод определения координат характерной точки	Средняя квадратическая погрешность положения характерной точки (Mt), м	Описание обозначения точки на местности (при наличии)
	X	Y			
10966	1077888.15	5278301.97	Аналитический метод	5	-
10967	1077888.01	5278301.53	Аналитический метод	5	-
10968	1077887.78	5278300.61	Аналитический метод	5	-
10969	1077916.06	5278298.27	Аналитический метод	5	-
10970	1077916.07	5278298.26	Аналитический метод	5	-
10971	1077932.37	5278296.91	Аналитический метод	5	-
10972	1077934.60	5278296.36	Аналитический метод	5	-
10973	1077935.63	5278296.48	Аналитический метод	5	-
10974	1077958.00	5278294.50	Аналитический метод	5	-
10975	1077978.71	5278288.90	Аналитический метод	5	-
10976	1077998.05	5278282.05	Аналитический метод	5	-
10977	1078011.17	5278277.45	Аналитический метод	5	-
10978	1078536.89	5278147.05	Аналитический метод	5	-
10979	1078536.90	5278147.05	Аналитический метод	5	-
10980	1078548.70	5278144.12	Аналитический метод	5	-
10981	1078550.29	5278144.44	Аналитический метод	5	-
10982	1078553.32	5278145.22	Аналитический метод	5	-
10983	1078554.82	5278145.64	Аналитический метод	5	-
10984	1078558.95	5278146.94	Аналитический метод	5	-
10985	1078593.97	5278168.05	Аналитический метод	5	-
10986	1078594.53	5278169.94	Аналитический метод	5	-
10987	1078592.79	5278172.87	Аналитический метод	5	-
10988	1078591.10	5278175.88	Аналитический метод	5	-
10989	1078589.32	5278179.33	Аналитический метод	5	-
10990	1078587.88	5278182.47	Аналитический метод	5	-
10991	1078586.07	5278186.73	Аналитический метод	5	-
10992	1078585.21	5278188.91	Аналитический метод	5	-
10993	1078583.63	5278193.30	Аналитический метод	5	-
10994	1078582.89	5278195.48	Аналитический метод	5	-
10995	1078581.86	5278198.80	Аналитический метод	5	-
10996	1078580.90	5278202.20	Аналитический метод	5	-
10997	1078580.06	5278205.53	Аналитический метод	5	-
10998	1078579.30	5278208.87	Аналитический метод	5	-
10999	1078578.84	5278211.11	Аналитический метод	5	-
11000	1078578.20	5278214.55	Аналитический метод	5	-
11001	1078577.81	5278216.88	Аналитический метод	5	-
11002	1078577.51	5278218.91	Аналитический метод	5	-
11003	1078576.38	5278225.75	Аналитический метод	5	-
11004	1078575.96	5278229.32	Аналитический метод	5	-
11005	1078575.62	5278232.90	Аналитический метод	5	-
11006	1078575.32	5278237.67	Аналитический метод	5	-
11007	1078575.17	5278242.72	Аналитический метод	5	-
11008	1078575.21	5278247.79	Аналитический метод	5	-
11009	1078575.50	5278253.62	Аналитический метод	5	-
11010	1078576.04	5278259.51	Аналитический метод	5	-
11011	1078576.65	5278264.13	Аналитический метод	5	-
11012	1078577.20	5278267.60	Аналитический метод	5	-

Сведения о местоположении границ объекта					
1. Система координат МСК-38, зона 5					
2. Сведения о характерных точках границ объекта					
Обозначение характерных точек границ	Координаты, м		Метод определения координат характерной точки	Средняя квадратическая погрешность положения характерной точки (Mt), м	Описание обозначения точки на местности (при наличии)
	X	Y			
11013	1078578.10	5278271.76	Аналитический метод	5	-
11014	1078579.51	5278277.12	Аналитический метод	5	-
11015	1078580.39	5278279.82	Аналитический метод	5	-
11016	1078582.63	5278289.26	Аналитический метод	5	-
11017	1078585.35	5278299.31	Аналитический метод	5	-
11018	1078588.44	5278309.11	Аналитический метод	5	-
11019	1078591.31	5278318.10	Аналитический метод	5	-
11020	1078592.59	5278324.35	Аналитический метод	5	-
11021	1078593.18	5278327.21	Аналитический метод	5	-
11022	1078595.04	5278337.00	Аналитический метод	5	-
11023	1078596.99	5278347.06	Аналитический метод	5	-
11024	1078599.30	5278356.98	Аналитический метод	5	-
11025	1078605.99	5278386.23	Аналитический метод	5	-
11026	1078607.01	5278390.64	Аналитический метод	5	-
11027	1078610.55	5278405.70	Аналитический метод	5	-
11028	1078612.75	5278415.43	Аналитический метод	5	-
11029	1078614.32	5278422.27	Аналитический метод	5	-
11030	1078616.01	5278429.58	Аналитический метод	5	-
11031	1078617.23	5278434.91	Аналитический метод	5	-
11032	1078619.44	5278444.72	Аналитический метод	5	-
11033	1078621.78	5278454.50	Аналитический метод	5	-
11034	1078624.06	5278464.16	Аналитический метод	5	-
11035	1078625.59	5278470.95	Аналитический метод	5	-
11036	1078626.26	5278473.90	Аналитический метод	5	-
11037	1078628.51	5278483.71	Аналитический метод	5	-
11038	1078630.88	5278493.58	Аналитический метод	5	-
11039	1078632.16	5278498.55	Аналитический метод	5	-
11040	1078633.45	5278503.43	Аналитический метод	5	-
11041	1078636.01	5278512.99	Аналитический метод	5	-
11042	1078638.36	5278522.59	Аналитический метод	5	-
11043	1078639.54	5278527.41	Аналитический метод	5	-
11044	1078640.69	5278532.24	Аналитический метод	5	-
11045	1078643.00	5278541.97	Аналитический метод	5	-
11046	1078645.41	5278551.98	Аналитический метод	5	-
11047	1078648.22	5278561.63	Аналитический метод	5	-
11048	1078649.78	5278567.94	Аналитический метод	5	-
11049	1078650.36	5278570.82	Аналитический метод	5	-
11050	1078652.81	5278581.14	Аналитический метод	5	-
11051	1078655.92	5278591.13	Аналитический метод	5	-
11052	1078658.89	5278600.34	Аналитический метод	5	-
11053	1078661.14	5278609.47	Аналитический метод	5	-
11054	1078662.65	5278616.68	Аналитический метод	5	-
11055	1078663.71	5278620.03	Аналитический метод	5	-
11056	1078666.56	5278629.41	Аналитический метод	5	-
11057	1078668.35	5278635.94	Аналитический метод	5	-
11058	1078669.08	5278638.71	Аналитический метод	5	-
11059	1078671.41	5278648.10	Аналитический метод	5	-

Сведения о местоположении границ объекта

1. Система координат МСК-38, зона 5

2. Сведения о характерных точках границ объекта

Обозначение характерных точек границ	Координаты, м		Метод определения координат характерной точки	Средняя квадратическая погрешность положения характерной точки (Mt), м	Описание обозначения точки на местности (при наличии)
	X	Y			
11060	1078673.32	5278657.56	Аналитический метод	5	-
11061	1078674.62	5278664.58	Аналитический метод	5	-
11062	1078675.32	5278667.71	Аналитический метод	5	-
11063	1078681.82	5278697.03	Аналитический метод	5	-
11064	1078684.09	5278706.95	Аналитический метод	5	-
11065	1078685.84	5278713.83	Аналитический метод	5	-
11066	1078693.80	5278745.96	Аналитический метод	5	-
11067	1078696.49	5278755.83	Аналитический метод	5	-
11068	1078697.91	5278760.69	Аналитический метод	5	-
11069	1078699.26	5278765.45	Аналитический метод	5	-
11070	1078701.91	5278774.95	Аналитический метод	5	-
11071	1078703.63	5278781.58	Аналитический метод	5	-
11072	1078711.64	5278813.53	Аналитический метод	5	-
11073	1078714.04	5278823.21	Аналитический метод	5	-
11074	1078716.42	5278832.91	Аналитический метод	5	-
11075	1078723.64	5278862.11	Аналитический метод	5	-
11076	1078726.18	5278871.82	Аналитический метод	5	-
11077	1078733.53	5278900.83	Аналитический метод	5	-
11078	1078735.19	5278907.52	Аналитический метод	5	-
11079	1078744.99	5278949.38	Аналитический метод	5	-
11080	1078746.21	5278954.32	Аналитический метод	5	-
11081	1078747.43	5278959.21	Аналитический метод	5	-
11082	1078749.89	5278968.93	Аналитический метод	5	-
11083	1078752.38	5278978.66	Аналитический метод	5	-
11084	1078757.46	5278998.08	Аналитический метод	5	-
11085	1078765.28	5279027.10	Аналитический метод	5	-
11086	1078767.90	5279036.77	Аналитический метод	5	-
11087	1078770.48	5279046.21	Аналитический метод	5	-
11088	1078774.96	5279065.62	Аналитический метод	5	-
11089	1078777.55	5279075.68	Аналитический метод	5	-
11090	1078789.18	5279114.06	Аналитический метод	5	-
11091	1078791.68	5279123.43	Аналитический метод	5	-
11092	1078792.86	5279128.19	Аналитический метод	5	-
11093	1078794.08	5279133.08	Аналитический метод	5	-
11094	1078796.55	5279142.82	Аналитический метод	5	-
11095	1078798.30	5279149.57	Аналитический метод	5	-
11096	1078801.41	5279162.08	Аналитический метод	5	-
11097	1078803.71	5279171.69	Аналитический метод	5	-
11098	1078805.87	5279181.21	Аналитический метод	5	-
11099	1078807.69	5279190.45	Аналитический метод	5	-
11100	1078808.90	5279200.54	Аналитический метод	5	-
11101	1078811.15	5279211.14	Аналитический метод	5	-
11102	1078812.53	5279216.25	Аналитический метод	5	-
11103	1078813.80	5279221.04	Аналитический метод	5	-
11104	1078816.34	5279230.68	Аналитический метод	5	-
11105	1078818.85	5279240.36	Аналитический метод	5	-
11106	1078820.65	5279247.20	Аналитический метод	5	-

Сведения о местоположении границ объекта					
1. Система координат МСК-38, зона 5					
2. Сведения о характерных точках границ объекта					
Обозначение характерных точек границ	Координаты, м		Метод определения координат характерной точки	Средняя квадратическая погрешность положения характерной точки (Mt), м	Описание обозначения точки на местности (при наличии)
	X	Y			
11107	1078824.07	5279259.71	Аналитический метод	5	-
11108	1078826.49	5279269.18	Аналитический метод	5	-
11109	1078828.73	5279278.79	Аналитический метод	5	-
11110	1078833.24	5279298.38	Аналитический метод	5	-
11111	1078835.72	5279308.27	Аналитический метод	5	-
11112	1078838.32	5279318.02	Аналитический метод	5	-
11113	1078840.93	5279327.74	Аналитический метод	5	-
11114	1078843.64	5279337.44	Аналитический метод	5	-
11115	1078845.54	5279344.22	Аналитический метод	5	-
11116	1078851.90	5279366.41	Аналитический метод	5	-
11117	1078854.72	5279376.00	Аналитический метод	5	-
11118	1078857.41	5279385.52	Аналитический метод	5	-
11119	1078862.67	5279404.68	Аналитический метод	5	-
11120	1078865.12	5279414.20	Аналитический метод	5	-
11121	1078865.56	5279416.04	Аналитический метод	5	-
11122	1078867.43	5279423.95	Аналитический метод	5	-
11123	1078870.11	5279433.94	Аналитический метод	5	-
11124	1078872.14	5279440.70	Аналитический метод	5	-
11125	1078872.89	5279443.43	Аналитический метод	5	-
11126	1078875.44	5279452.96	Аналитический метод	5	-
11127	1078877.85	5279462.50	Аналитический метод	5	-
11128	1078880.13	5279472.07	Аналитический метод	5	-
11129	1078882.25	5279481.64	Аналитический метод	5	-
11130	1078883.23	5279486.48	Аналитический метод	5	-
11131	1078884.27	5279491.43	Аналитический метод	5	-
11132	1078886.38	5279501.35	Аналитический метод	5	-
11133	1078887.55	5279506.31	Аналитический метод	5	-
11134	1078888.66	5279511.14	Аналитический метод	5	-
11135	1078890.89	5279520.96	Аналитический метод	5	-
11136	1078893.27	5279530.80	Аналитический метод	5	-
11137	1078894.99	5279537.69	Аналитический метод	5	-
11138	1078898.27	5279550.28	Аналитический метод	5	-
11139	1078900.69	5279559.84	Аналитический метод	5	-
11140	1078902.94	5279569.46	Аналитический метод	5	-
11141	1078907.45	5279588.92	Аналитический метод	5	-
11142	1078909.68	5279598.64	Аналитический метод	5	-
11143	1078911.88	5279608.36	Аналитический метод	5	-
11144	1078913.99	5279617.81	Аналитический метод	5	-
11145	1078915.64	5279627.55	Аналитический метод	5	-
11146	1078919.51	5279647.38	Аналитический метод	5	-
11147	1078921.54	5279657.41	Аналитический метод	5	-
11148	1078923.90	5279667.42	Аналитический метод	5	-
11149	1078926.39	5279677.22	Аналитический метод	5	-
11150	1078931.37	5279696.69	Аналитический метод	5	-
11151	1078934.02	5279706.42	Аналитический метод	5	-
11152	1078935.35	5279711.28	Аналитический метод	5	-
11153	1078936.69	5279716.13	Аналитический метод	5	-

Сведения о местоположении границ объекта					
1. Система координат МСК-38, зона 5					
2. Сведения о характерных точках границ объекта					
Обозначение характерных точек границ	Координаты, м		Метод определения координат характерной точки	Средняя квадратическая погрешность положения характерной точки (Mt), м	Описание обозначения точки на местности (при наличии)
	X	Y			
11154	1078939.45	5279725.99	Аналитический метод	5	-
11155	1078942.55	5279735.60	Аналитический метод	5	-
11156	1078945.27	5279744.91	Аналитический метод	5	-
11157	1078946.52	5279749.63	Аналитический метод	5	-
11158	1078947.84	5279754.51	Аналитический метод	5	-
11159	1078950.52	5279764.28	Аналитический метод	5	-
11160	1078953.39	5279773.96	Аналитический метод	5	-
11161	1078955.28	5279780.52	Аналитический метод	5	-
11162	1078958.58	5279792.98	Аналитический метод	5	-
11163	1078961.16	5279802.67	Аналитический метод	5	-
11164	1078963.64	5279811.86	Аналитический метод	5	-
11165	1078965.32	5279821.32	Аналитический метод	5	-
11166	1078966.69	5279828.35	Аналитический метод	5	-
11167	1078967.32	5279831.42	Аналитический метод	5	-
11168	1078969.49	5279841.34	Аналитический метод	5	-
11169	1078970.36	5279845.08	Аналитический метод	5	-
11170	1078970.83	5279849.72	Аналитический метод	5	-
11171	1078971.65	5279860.70	Аналитический метод	5	-
11172	1078974.43	5279871.50	Аналитический метод	5	-
11173	1078976.35	5279878.32	Аналитический метод	5	-
11174	1078977.14	5279881.24	Аналитический метод	5	-
11175	1078978.34	5279885.44	Аналитический метод	5	-
11176	1078979.58	5279890.46	Аналитический метод	5	-
11177	1078981.77	5279900.21	Аналитический метод	5	-
11178	1078982.33	5279902.50	Аналитический метод	5	-
11179	1078984.78	5279910.92	Аналитический метод	5	-
11180	1078988.63	5279920.73	Аналитический метод	5	-
11181	1078991.03	5279927.05	Аналитический метод	5	-
11182	1078991.69	5279929.05	Аналитический метод	5	-
11183	1078993.55	5279937.98	Аналитический метод	5	-
11184	1078995.19	5279947.59	Аналитический метод	5	-
11185	1078996.77	5279957.60	Аналитический метод	5	-
11186	1078998.71	5279967.84	Аналитический метод	5	-
11187	1079000.31	5279974.78	Аналитический метод	5	-
11188	1079005.10	5279997.42	Аналитический метод	5	-
11189	1079007.59	5280007.22	Аналитический метод	5	-
11190	1079009.82	5280016.76	Аналитический метод	5	-
11191	1079011.29	5280023.57	Аналитический метод	5	-
11192	1079011.97	5280026.56	Аналитический метод	5	-
11193	1079014.27	5280036.58	Аналитический метод	5	-
11194	1079017.00	5280046.42	Аналитический метод	5	-
11195	1079019.56	5280056.02	Аналитический метод	5	-
11196	1079022.11	5280065.65	Аналитический метод	5	-
11197	1079023.97	5280072.79	Аналитический метод	5	-
11198	1079025.21	5280076.48	Аналитический метод	5	-
11199	1079029.02	5280085.29	Аналитический метод	5	-
11200	1079030.95	5280093.44	Аналитический метод	5	-

Сведения о местоположении границ объекта					
1. Система координат МСК-38, зона 5					
2. Сведения о характерных точках границ объекта					
Обозначение характерных точек границ	Координаты, м		Метод определения координат характерной точки	Средняя квадратическая погрешность положения характерной точки (Mt), м	Описание обозначения точки на местности (при наличии)
	X	Y			
11201	1079032.23	5280103.61	Аналитический метод	5	-
11202	1079035.05	5280114.01	Аналитический метод	5	-
11203	1079036.83	5280120.73	Аналитический метод	5	-
11204	1079037.60	5280123.67	Аналитический метод	5	-
11205	1079040.24	5280133.35	Аналитический метод	5	-
11206	1079042.82	5280142.96	Аналитический метод	5	-
11207	1079044.09	5280147.80	Аналитический метод	5	-
11208	1079045.41	5280152.69	Аналитический метод	5	-
11209	1079048.04	5280162.33	Аналитический метод	5	-
11210	1079049.84	5280169.04	Аналитический метод	5	-
11211	1079050.59	5280171.87	Аналитический метод	5	-
11212	1079053.02	5280181.45	Аналитический метод	5	-
11213	1079055.35	5280191.05	Аналитический метод	5	-
11214	1079058.38	5280204.10	Аналитический метод	5	-
11215	1079061.30	5280217.20	Аналитический метод	5	-
11216	1079064.05	5280229.83	Аналитический метод	5	-
11217	1079066.08	5280239.56	Аналитический метод	5	-
11218	1079072.13	5280269.00	Аналитический метод	5	-
11219	1079074.30	5280279.14	Аналитический метод	5	-
11220	1079077.08	5280289.28	Аналитический метод	5	-
11221	1079082.99	5280308.37	Аналитический метод	5	-
11222	1079084.64	5280314.61	Аналитический метод	5	-
11223	1079089.27	5280336.83	Аналитический метод	5	-
11224	1079095.34	5280366.28	Аналитический метод	5	-
11225	1079096.30	5280370.75	Аналитический метод	5	-
11226	1079097.50	5280376.21	Аналитический метод	5	-
11227	1079099.86	5280386.34	Аналитический метод	5	-
11228	1079107.56	5280412.57	Аналитический метод	5	-
11229	1079108.38	5280415.40	Аналитический метод	5	-
11230	1079109.73	5280420.15	Аналитический метод	5	-
11231	1079111.06	5280424.93	Аналитический метод	5	-
11232	1079113.72	5280434.57	Аналитический метод	5	-
11233	1079119.11	5280453.96	Аналитический метод	5	-
11234	1079121.06	5280460.49	Аналитический метод	5	-
11235	1079121.69	5280463.09	Аналитический метод	5	-
11236	1079123.99	5280472.80	Аналитический метод	5	-
11237	1079126.33	5280482.56	Аналитический метод	5	-
11238	1079133.45	5280511.79	Аналитический метод	5	-
11239	1079135.96	5280521.60	Аналитический метод	5	-
11240	1079138.54	5280531.29	Аналитический метод	5	-
11241	1079141.06	5280540.90	Аналитический метод	5	-
11242	1079150.82	5280579.45	Аналитический метод	5	-
11243	1079152.94	5280589.04	Аналитический метод	5	-
11244	1079155.14	5280599.12	Аналитический метод	5	-
11245	1079157.20	5280606.46	Аналитический метод	5	-
11246	1079161.34	5280618.88	Аналитический метод	5	-
11247	1079164.03	5280628.11	Аналитический метод	5	-

Сведения о местоположении границ объекта					
1. Система координат МСК-38, зона 5					
2. Сведения о характерных точках границ объекта					
Обозначение характерных точек границ	Координаты, м		Метод определения координат характерной точки	Средняя квадратическая погрешность положения характерной точки (Mt), м	Описание обозначения точки на местности (при наличии)
	X	Y			
11248	1079168.94	5280647.06	Аналитический метод	5	-
11249	1079170.99	5280656.73	Аналитический метод	5	-
11250	1079173.34	5280666.62	Аналитический метод	5	-
11251	1079185.10	5280715.20	Аналитический метод	5	-
11252	1079187.39	5280724.88	Аналитический метод	5	-
11253	1079198.63	5280773.57	Аналитический метод	5	-
11254	1079203.12	5280793.09	Аналитический метод	5	-
11255	1079204.77	5280800.10	Аналитический метод	5	-
11256	1079208.18	5280812.80	Аналитический метод	5	-
11257	1079209.26	5280816.89	Аналитический метод	5	-
11258	1079210.49	5280822.53	Аналитический метод	5	-
11259	1079213.67	5280832.61	Аналитический метод	5	-
11260	1079215.83	5280839.38	Аналитический метод	5	-
11261	1079216.82	5280842.34	Аналитический метод	5	-
11262	1079221.51	5280856.06	Аналитический метод	5	-
11263	1079222.94	5280860.49	Аналитический метод	5	-
11264	1079230.01	5280899.45	Аналитический метод	5	-
11265	1079232.42	5280909.74	Аналитический метод	5	-
11266	1079240.66	5280938.62	Аналитический метод	5	-
11267	1079247.49	5280967.55	Аналитический метод	5	-
11268	1079249.77	5280977.27	Аналитический метод	5	-
11269	1079258.87	5281016.26	Аналитический метод	5	-
11270	1079261.22	5281026.03	Аналитический метод	5	-
11271	1079270.66	5281064.85	Аналитический метод	5	-
11272	1079272.91	5281074.50	Аналитический метод	5	-
11273	1079279.56	5281103.82	Аналитический метод	5	-
11274	1079280.76	5281108.74	Аналитический метод	5	-
11275	1079281.92	5281113.59	Аналитический метод	5	-
11276	1079283.08	5281118.42	Аналитический метод	5	-
11277	1079284.20	5281123.23	Аналитический метод	5	-
11278	1079286.43	5281132.94	Аналитический метод	5	-
11279	1079288.65	5281142.77	Аналитический метод	5	-
11280	1079291.07	5281152.69	Аналитический метод	5	-
11281	1079293.67	5281162.50	Аналитический метод	5	-
11282	1079296.29	5281172.19	Аналитический метод	5	-
11283	1079298.94	5281181.91	Аналитический метод	5	-
11284	1079300.89	5281188.74	Аналитический метод	5	-
11285	1079307.31	5281210.84	Аналитический метод	5	-
11286	1079310.01	5281220.36	Аналитический метод	5	-
11287	1079312.54	5281229.74	Аналитический метод	5	-
11288	1079321.53	5281268.63	Аналитический метод	5	-
11289	1079324.01	5281278.38	Аналитический метод	5	-
11290	1079325.63	5281285.10	Аналитический метод	5	-
11291	1079333.33	5281317.36	Аналитический метод	5	-
11292	1079336.04	5281327.31	Аналитический метод	5	-
11293	1079341.79	5281346.61	Аналитический метод	5	-
11294	1079350.15	5281375.19	Аналитический метод	5	-

Сведения о местоположении границ объекта					
1. Система координат МСК-38, зона 5					
2. Сведения о характерных точках границ объекта					
Обозначение характерных точек границ	Координаты, м		Метод определения координат характерной точки	Средняя квадратическая погрешность положения характерной точки (Mt), м	Описание обозначения точки на местности (при наличии)
	X	Y			
11295	1079351.81	5281381.76	Аналитический метод	5	-
11296	1079352.53	5281384.63	Аналитический метод	5	-
11297	1079354.88	5281394.23	Аналитический метод	5	-
11298	1079359.38	5281413.79	Аналитический метод	5	-
11299	1079361.91	5281423.63	Аналитический метод	5	-
11300	1079369.49	5281452.69	Аналитический метод	5	-
11301	1079374.55	5281471.95	Аналитический метод	5	-
11302	1079376.17	5281478.61	Аналитический метод	5	-
11303	1079376.86	5281481.53	Аналитический метод	5	-
11304	1079380.42	5281496.17	Аналитический метод	5	-
11305	1079384.08	5281510.80	Аналитический метод	5	-
11306	1079386.58	5281520.53	Аналитический метод	5	-
11307	1079389.02	5281529.94	Аналитический метод	5	-
11308	1079391.39	5281541.43	Аналитический метод	5	-
11309	1079393.02	5281549.30	Аналитический метод	5	-
11310	1079395.13	5281559.17	Аналитический метод	5	-
11311	1079397.34	5281569.12	Аналитический метод	5	-
11312	1079398.60	5281574.16	Аналитический метод	5	-
11313	1079399.86	5281579.07	Аналитический метод	5	-
11314	1079402.41	5281588.79	Аналитический метод	5	-
11315	1079407.56	5281608.11	Аналитический метод	5	-
11316	1079410.05	5281617.65	Аналитический метод	5	-
11317	1079411.67	5281624.40	Аналитический метод	5	-
11318	1079412.35	5281627.11	Аналитический метод	5	-
11319	1079414.41	5281637.27	Аналитический метод	5	-
11320	1079417.64	5281647.39	Аналитический метод	5	-
11321	1079420.51	5281656.53	Аналитический метод	5	-
11322	1079421.55	5281660.95	Аналитический метод	5	-
11323	1079422.66	5281665.78	Аналитический метод	5	-
11324	1079424.85	5281675.47	Аналитический метод	5	-
11325	1079429.12	5281694.99	Аналитический метод	5	-
11326	1079430.21	5281699.91	Аналитический метод	5	-
11327	1079431.32	5281704.83	Аналитический метод	5	-
11328	1079433.54	5281714.50	Аналитический метод	5	-
11329	1079434.98	5281721.30	Аналитический метод	5	-
11330	1079439.92	5281743.92	Аналитический метод	5	-
11331	1079442.30	5281753.88	Аналитический метод	5	-
11332	1079444.86	5281763.69	Аналитический метод	5	-
11333	1079446.67	5281770.50	Аналитический метод	5	-
11334	1079447.47	5281773.44	Аналитический метод	5	-
11335	1079450.12	5281783.13	Аналитический метод	5	-
11336	1079451.34	5281787.51	Аналитический метод	5	-
11337	1079452.75	5281792.50	Аналитический метод	5	-
11338	1079454.83	5281801.91	Аналитический метод	5	-
11339	1079456.91	5281811.68	Аналитический метод	5	-
11340	1079458.42	5281818.57	Аналитический метод	5	-
11341	1079459.08	5281821.53	Аналитический метод	5	-

Сведения о местоположении границ объекта					
1. Система координат МСК-38, зона 5					
2. Сведения о характерных точках границ объекта					
Обозначение характерных точек границ	Координаты, м		Метод определения координат характерной точки	Средняя квадратическая погрешность положения характерной точки (Mt), м	Описание обозначения точки на местности (при наличии)
	X	Y			
11342	1079460.07	5281825.96	Аналитический метод	5	-
11343	1079461.31	5281831.37	Аналитический метод	5	-
11344	1079463.60	5281841.16	Аналитический метод	5	-
11345	1079464.08	5281843.17	Аналитический метод	5	-
11346	1079465.98	5281850.90	Аналитический метод	5	-
11347	1079468.23	5281860.52	Аналитический метод	5	-
11348	1079469.74	5281867.31	Аналитический метод	5	-
11349	1079474.78	5281889.69	Аналитический метод	5	-
11350	1079476.80	5281899.28	Аналитический метод	5	-
11351	1079478.64	5281909.04	Аналитический метод	5	-
11352	1079480.03	5281916.13	Аналитический метод	5	-
11353	1079480.75	5281919.30	Аналитический метод	5	-
11354	1079483.14	5281929.17	Аналитический метод	5	-
11355	1079485.64	5281938.99	Аналитический метод	5	-
11356	1079488.21	5281948.59	Аналитический метод	5	-
11357	1079490.54	5281958.14	Аналитический метод	5	-
11358	1079492.13	5281964.89	Аналитический метод	5	-
11359	1079492.79	5281967.75	Аналитический метод	5	-
11360	1079494.95	5281977.40	Аналитический метод	5	-
11361	1079499.13	5281997.23	Аналитический метод	5	-
11362	1079501.04	5282004.28	Аналитический метод	5	-
11363	1079501.79	5282007.09	Аналитический метод	5	-
11364	1079503.50	5282013.79	Аналитический метод	5	-
11365	1079504.22	5282016.70	Аналитический метод	5	-
11366	1079509.13	5282035.95	Аналитический метод	5	-
11367	1079511.27	5282045.43	Аналитический метод	5	-
11368	1079513.26	5282055.20	Аналитический метод	5	-
11369	1079515.42	5282065.14	Аналитический метод	5	-
11370	1079517.71	5282074.87	Аналитический метод	5	-
11371	1079519.77	5282084.42	Аналитический метод	5	-
11372	1079521.61	5282093.95	Аналитический метод	5	-
11373	1079523.20	5282103.82	Аналитический метод	5	-
11374	1079524.51	5282110.92	Аналитический метод	5	-
11375	1079525.10	5282113.87	Аналитический метод	5	-
11376	1079526.95	5282123.81	Аналитический метод	5	-
11377	1079530.54	5282140.45	Аналитический метод	5	-
11378	1079531.06	5282143.21	Аналитический метод	5	-
11379	1079532.83	5282153.03	Аналитический метод	5	-
11380	1079534.11	5282160.05	Аналитический метод	5	-
11381	1079536.71	5282172.93	Аналитический метод	5	-
11382	1079538.76	5282182.96	Аналитический метод	5	-
11383	1079541.26	5282193.18	Аналитический метод	5	-
11384	1079558.63	5282250.81	Аналитический метод	5	-
11385	1079560.37	5282257.28	Аналитический метод	5	-
11386	1079564.50	5282274.13	Аналитический метод	5	-
11387	1079565.76	5282279.41	Аналитический метод	5	-
11388	1079568.13	5282289.61	Аналитический метод	5	-

Сведения о местоположении границ объекта

1. Система координат МСК-38, зона 5

2. Сведения о характерных точках границ объекта

Обозначение характерных точек границ	Координаты, м		Метод определения координат характерной точки	Средняя квадратическая погрешность положения характерной точки (Mt), м	Описание обозначения точки на местности (при наличии)
	X	Y			
11389	1079571.48	5282299.84	Аналитический метод	5	-
11390	1079573.99	5282306.59	Аналитический метод	5	-
11391	1079574.96	5282309.30	Аналитический метод	5	-
11392	1079576.37	5282313.36	Аналитический метод	5	-
11393	1079577.86	5282318.09	Аналитический метод	5	-
11394	1079580.10	5282327.35	Аналитический метод	5	-
11395	1079580.56	5282329.38	Аналитический метод	5	-
11396	1079582.64	5282337.42	Аналитический метод	5	-
11397	1079585.42	5282347.32	Аналитический метод	5	-
11398	1079587.54	5282354.10	Аналитический метод	5	-
11399	1079588.35	5282356.83	Аналитический метод	5	-
11400	1079591.00	5282366.21	Аналитический метод	5	-
11401	1079593.37	5282375.67	Аналитический метод	5	-
11402	1079595.61	5282385.20	Аналитический метод	5	-
11403	1079597.71	5282395.08	Аналитический метод	5	-
11404	1079599.55	5282402.34	Аналитический метод	5	-
11405	1079603.38	5282415.01	Аналитический метод	5	-
11406	1079606.22	5282424.60	Аналитический метод	5	-
11407	1079609.04	5282434.02	Аналитический метод	5	-
11408	1079611.52	5282443.44	Аналитический метод	5	-
11409	1079613.92	5282452.99	Аналитический метод	5	-
11410	1079623.05	5282491.83	Аналитический метод	5	-
11411	1079624.62	5282498.61	Аналитический метод	5	-
11412	1079636.44	5282550.33	Аналитический метод	5	-
11413	1079638.80	5282560.17	Аналитический метод	5	-
11414	1079641.94	5282572.68	Аналитический метод	5	-
11415	1079642.57	5282575.04	Аналитический метод	5	-
11416	1079643.95	5282579.79	Аналитический метод	5	-
11417	1079644.72	5282582.16	Аналитический метод	5	-
11418	1079645.89	5282585.53	Аналитический метод	5	-
11419	1079647.58	5282589.96	Аналитический метод	5	-
11420	1079648.49	5282592.20	Аналитический метод	5	-
11421	1079649.95	5282595.50	Аналитический метод	5	-
11422	1079651.45	5282598.72	Аналитический метод	5	-
11423	1079653.04	5282601.90	Аналитический метод	5	-
11424	1079654.81	5282605.21	Аналитический метод	5	-
11425	1079656.66	5282608.48	Аналитический метод	5	-
11426	1079658.60	5282611.70	Аналитический метод	5	-
11427	1079660.62	5282614.88	Аналитический метод	5	-
11428	1079662.00	5282616.95	Аналитический метод	5	-
11429	1079664.11	5282619.97	Аналитический метод	5	-
11430	1079665.55	5282621.96	Аналитический метод	5	-
11431	1079667.06	5282623.95	Аналитический метод	5	-
11432	1079669.27	5282626.71	Аналитический метод	5	-
11433	1079671.54	5282629.42	Аналитический метод	5	-
11434	1079674.60	5282632.89	Аналитический метод	5	-
11435	1079676.99	5282635.48	Аналитический метод	5	-

Сведения о местоположении границ объекта					
1. Система координат МСК-38, зона 5					
2. Сведения о характерных точках границ объекта					
Обозначение характерных точек границ	Координаты, м		Метод определения координат характерной точки	Средняя квадратическая погрешность положения характерной точки (Mt), м	Описание обозначения точки на местности (при наличии)
	X	Y			
11436	1079679.44	5282638.02	Аналитический метод	5	-
11437	1079681.91	5282640.46	Аналитический метод	5	-
11438	1079683.32	5282641.84	Аналитический метод	5	-
11439	1079687.09	5282645.45	Аналитический метод	5	-
11440	1079689.18	5282647.49	Аналитический метод	5	-
11441	1079690.55	5282648.83	Аналитический метод	5	-
11442	1079703.19	5282661.55	Аналитический метод	5	-
11443	1079731.43	5282690.04	Аналитический метод	5	-
11444	1079735.09	5282693.58	Аналитический метод	5	-
11445	1079738.63	5282697.04	Аналитический метод	5	-
11446	1079742.20	5282700.55	Аналитический метод	5	-
11447	1079745.82	5282704.08	Аналитический метод	5	-
11448	1079753.01	5282711.03	Аналитический метод	5	-
11449	1079760.18	5282718.01	Аналитический метод	5	-
11450	1079774.58	5282731.89	Аналитический метод	5	-
11451	1079781.80	5282738.90	Аналитический метод	5	-
11452	1079789.16	5282745.86	Аналитический метод	5	-
11453	1079796.48	5282752.65	Аналитический метод	5	-
11454	1079799.68	5282755.69	Аналитический метод	5	-
11455	1079803.68	5282759.51	Аналитический метод	5	-
11456	1079807.32	5282762.94	Аналитический метод	5	-
11457	1079810.89	5282766.35	Аналитический метод	5	-
11458	1079818.07	5282773.26	Аналитический метод	5	-
11459	1079825.27	5282780.22	Аналитический метод	5	-
11460	1079830.40	5282785.12	Аналитический метод	5	-
11461	1079839.82	5282793.94	Аналитический метод	5	-
11462	1079847.05	5282801.10	Аналитический метод	5	-
11463	1079854.97	5282808.08	Аналитический метод	5	-
11464	1079862.94	5282814.58	Аналитический метод	5	-
11465	1079865.22	5282816.42	Аналитический метод	5	-
11466	1079911.08	5282937.45	Аналитический метод	5	-
11467	1079917.33	5282868.87	Аналитический метод	5	-
11468	1079955.35	5282904.84	Аналитический метод	5	-
11469	1079962.70	5282911.67	Аналитический метод	5	-
11470	1079991.91	5282938.95	Аналитический метод	5	-
11471	1079999.10	5282945.75	Аналитический метод	5	-
11472	1080020.73	5282966.54	Аналитический метод	5	-
11473	1080028.04	5282973.47	Аналитический метод	5	-
11474	1080035.29	5282980.29	Аналитический метод	5	-
11475	1080039.05	5282983.89	Аналитический метод	5	-
11476	1080039.05	5282983.90	Аналитический метод	5	-
11477	1080046.76	5282991.69	Аналитический метод	5	-
11478	1080063.24	5283008.45	Аналитический метод	5	-
11479	1080077.40	5283022.78	Аналитический метод	5	-
11480	1080086.27	5283031.24	Аналитический метод	5	-
11481	1080086.29	5283031.24	Аналитический метод	5	-
11482	1080099.28	5283043.60	Аналитический метод	5	-

Сведения о местоположении границ объекта					
1. Система координат МСК-38, зона 5					
2. Сведения о характерных точках границ объекта					
Обозначение характерных точек границ	Координаты, м		Метод определения координат характерной точки	Средняя квадратическая погрешность положения характерной точки (Mt), м	Описание обозначения точки на местности (при наличии)
	X	Y			
11483	1080131.63	5283074.17	Аналитический метод	5	-
11484	1080139.19	5283081.38	Аналитический метод	5	-
11485	1080150.09	5283091.70	Аналитический метод	5	-
11486	1080164.38	5283105.44	Аналитический метод	5	-
11487	1080178.21	5283119.56	Аналитический метод	5	-
11488	1080185.30	5283126.76	Аналитический метод	5	-
11489	1080190.31	5283131.76	Аналитический метод	5	-
11490	1080206.71	5283147.76	Аналитический метод	5	-
11491	1080213.53	5283154.87	Аналитический метод	5	-
11492	1080220.70	5283162.19	Аналитический метод	5	-
11493	1080242.56	5283183.13	Аналитический метод	5	-
11494	1080249.96	5283190.05	Аналитический метод	5	-
11495	1080257.43	5283196.88	Аналитический метод	5	-
11496	1080262.70	5283201.62	Аналитический метод	5	-
11497	1080264.94	5283203.60	Аналитический метод	5	-
11498	1080272.12	5283210.08	Аналитический метод	5	-
11499	1080293.09	5283231.02	Аналитический метод	5	-
11500	1080297.89	5283235.94	Аналитический метод	5	-
11501	1080303.71	5283241.82	Аналитический метод	5	-
11502	1080307.32	5283245.36	Аналитический метод	5	-
11503	1080314.50	5283252.35	Аналитический метод	5	-
11504	1080335.98	5283273.21	Аналитический метод	5	-
11505	1080342.99	5283280.18	Аналитический метод	5	-
11506	1080357.02	5283294.36	Аналитический метод	5	-
11507	1080369.01	5283306.50	Аналитический метод	5	-
11508	1080392.82	5283329.67	Аналитический метод	5	-
11509	1080428.84	5283364.10	Аналитический метод	5	-
11510	1080450.79	5283385.24	Аналитический метод	5	-
11511	1080467.43	5283400.79	Аналитический метод	5	-
11512	1080467.43	5283400.80	Аналитический метод	5	-
11513	1080472.48	5283405.62	Аналитический метод	5	-
11514	1080501.53	5283433.13	Аналитический метод	5	-
11515	1080523.21	5283453.84	Аналитический метод	5	-
11516	1080530.27	5283460.56	Аналитический метод	5	-
11517	1080550.84	5283482.01	Аналитический метод	5	-
11518	1080564.62	5283496.55	Аналитический метод	5	-
11519	1080571.63	5283503.82	Аналитический метод	5	-
11520	1080578.72	5283511.04	Аналитический метод	5	-
11521	1080583.73	5283516.04	Аналитический метод	5	-
11522	1080585.92	5283518.20	Аналитический метод	5	-
11523	1080593.08	5283525.17	Аналитический метод	5	-
11524	1080600.14	5283532.17	Аналитический метод	5	-
11525	1080607.27	5283539.26	Аналитический метод	5	-
11526	1080614.53	5283546.31	Аналитический метод	5	-
11527	1080619.66	5283551.20	Аналитический метод	5	-
11528	1080621.91	5283553.32	Аналитический метод	5	-
11529	1080625.61	5283556.73	Аналитический метод	5	-

Сведения о местоположении границ объекта					
1. Система координат МСК-38, зона 5					
2. Сведения о характерных точках границ объекта					
Обозначение характерных точек границ	Координаты, м		Метод определения координат характерной точки	Средняя квадратическая погрешность положения характерной точки (Mt), м	Описание обозначения точки на местности (при наличии)
	X	Y			
11530	1080629.24	5283560.11	Аналитический метод	5	-
11531	1080636.41	5283566.83	Аналитический метод	5	-
11532	1080650.54	5283580.81	Аналитический метод	5	-
11533	1080655.59	5283585.76	Аналитический метод	5	-
11534	1080672.10	5283601.71	Аналитический метод	5	-
11535	1080679.12	5283608.67	Аналитический метод	5	-
11536	1080714.36	5283644.11	Аналитический метод	5	-
11537	1080721.36	5283651.10	Аналитический метод	5	-
11538	1080726.08	5283656.04	Аналитический метод	5	-
11539	1080728.14	5283658.22	Аналитический метод	5	-
11540	1080738.58	5283669.14	Аналитический метод	5	-
11541	1080749.20	5283680.02	Аналитический метод	5	-
11542	1080756.51	5283687.16	Аналитический метод	5	-
11543	1080761.65	5283692.05	Аналитический метод	5	-
11544	1080771.13	5283700.98	Аналитический метод	5	-
11545	1080774.81	5283704.45	Аналитический метод	5	-
11546	1080778.52	5283707.89	Аналитический метод	5	-
11547	1080785.64	5283714.44	Аналитический метод	5	-
11548	1080792.31	5283721.38	Аналитический метод	5	-
11549	1080797.15	5283726.46	Аналитический метод	5	-
11550	1080827.09	5283757.45	Аналитический метод	5	-
11551	1080832.02	5283762.50	Аналитический метод	5	-
11552	1080855.14	5283786.02	Аналитический метод	5	-
11553	1080858.62	5283789.61	Аналитический метод	5	-
11554	1080862.17	5283793.22	Аналитический метод	5	-
11555	1080869.24	5283800.35	Аналитический метод	5	-
11556	1080876.25	5283807.40	Аналитический метод	5	-
11557	1080883.16	5283814.49	Аналитический метод	5	-
11558	1080884.48	5283815.88	Аналитический метод	5	-
11559	1080889.91	5283821.62	Аналитический метод	5	-
11560	1080896.78	5283829.07	Аналитический метод	5	-
11561	1080901.84	5283834.19	Аналитический метод	5	-
11562	1080903.93	5283836.30	Аналитический метод	5	-
11563	1080910.82	5283843.38	Аналитический метод	5	-
11564	1080924.86	5283858.17	Аналитический метод	5	-
11565	1080932.66	5283865.19	Аналитический метод	5	-
11566	1080947.63	5283878.51	Аналитический метод	5	-
11567	1080955.08	5283885.16	Аналитический метод	5	-
11568	1080962.54	5283891.87	Аналитический метод	5	-
11569	1080970.14	5283898.58	Аналитический метод	5	-
11570	1080985.42	5283911.69	Аналитический метод	5	-
11571	1080992.84	5283918.04	Аналитический метод	5	-
11572	1080999.99	5283924.75	Аналитический метод	5	-
11573	1081007.39	5283931.53	Аналитический метод	5	-
11574	1081012.48	5283936.26	Аналитический метод	5	-
11575	1081014.70	5283938.33	Аналитический метод	5	-
11576	1081021.84	5283944.88	Аналитический метод	5	-

Сведения о местоположении границ объекта					
1. Система координат МСК-38, зона 5					
2. Сведения о характерных точках границ объекта					
Обозначение характерных точек границ	Координаты, м		Метод определения координат характерной точки	Средняя квадратическая погрешность положения характерной точки (Mt), м	Описание обозначения точки на местности (при наличии)
	X	Y			
11577	1081025.05	5283948.21	Аналитический метод	5	-
11578	1081028.47	5283951.80	Аналитический метод	5	-
11579	1081035.36	5283959.06	Аналитический метод	5	-
11580	1081047.10	5283971.36	Аналитический метод	5	-
11581	1081049.08	5283973.45	Аналитический метод	5	-
11582	1081055.84	5283980.83	Аналитический метод	5	-
11583	1081063.00	5283988.43	Аналитический метод	5	-
11584	1081092.20	5284015.80	Аналитический метод	5	-
11585	1081119.56	5284044.70	Аналитический метод	5	-
11586	1081126.87	5284052.12	Аналитический метод	5	-
11587	1081134.33	5284058.95	Аналитический метод	5	-
11588	1081148.50	5284072.83	Аналитический метод	5	-
11589	1081153.55	5284077.71	Аналитический метод	5	-
11590	1081162.81	5284086.83	Аналитический метод	5	-
11591	1081170.17	5284093.83	Аналитический метод	5	-
11592	1081177.51	5284100.69	Аналитический метод	5	-
11593	1081184.75	5284107.49	Аналитический метод	5	-
11594	1081189.72	5284112.24	Аналитический метод	5	-
11595	1081191.80	5284114.27	Аналитический метод	5	-
11596	1081198.83	5284121.24	Аналитический метод	5	-
11597	1081201.93	5284124.38	Аналитический метод	5	-
11598	1081205.74	5284128.27	Аналитический метод	5	-
11599	1081212.75	5284135.50	Аналитический метод	5	-
11600	1081219.92	5284142.66	Аналитический метод	5	-
11601	1081225.02	5284147.69	Аналитический метод	5	-
11602	1081243.37	5284164.97	Аналитический метод	5	-
11603	1081249.41	5284170.53	Аналитический метод	5	-
11604	1081257.00	5284177.18	Аналитический метод	5	-
11605	1081262.09	5284181.72	Аналитический метод	5	-
11606	1081264.19	5284183.68	Аналитический метод	5	-
11607	1081278.76	5284197.34	Аналитический метод	5	-
11608	1081291.13	5284208.98	Аналитический метод	5	-
11609	1081293.26	5284210.99	Аналитический метод	5	-
11610	1081298.22	5284215.77	Аналитический метод	5	-
11611	1081303.90	5284221.35	Аналитический метод	5	-
11612	1081307.51	5284224.87	Аналитический метод	5	-
11613	1081308.22	5284225.56	Аналитический метод	5	-
11614	1081256.57	5284247.65	Аналитический метод	5	-
11615	1081357.77	5284273.86	Аналитический метод	5	-
11616	1081358.14	5284274.16	Аналитический метод	5	-
11617	1081365.04	5284280.69	Аналитический метод	5	-
11618	1081370.17	5284285.52	Аналитический метод	5	-
11619	1081372.07	5284287.29	Аналитический метод	5	-
11620	1081378.96	5284294.75	Аналитический метод	5	-
11621	1081386.75	5284301.69	Аналитический метод	5	-
11622	1081393.92	5284308.38	Аналитический метод	5	-
11623	1081401.15	5284315.26	Аналитический метод	5	-

Сведения о местоположении границ объекта					
1. Система координат МСК-38, зона 5					
2. Сведения о характерных точках границ объекта					
Обозначение характерных точек границ	Координаты, м		Метод определения координат характерной точки	Средняя квадратическая погрешность положения характерной точки (Mt), м	Описание обозначения точки на местности (при наличии)
	X	Y			
11624	1081406.29	5284320.08	Аналитический метод	5	-
11625	1081415.73	5284328.93	Аналитический метод	5	-
11626	1081417.26	5284330.40	Аналитический метод	5	-
11627	1081423.40	5284335.92	Аналитический метод	5	-
11628	1081430.78	5284342.41	Аналитический метод	5	-
11629	1081437.78	5284349.11	Аналитический метод	5	-
11630	1081441.29	5284352.55	Аналитический метод	5	-
11631	1081444.80	5284356.02	Аналитический метод	5	-
11632	1081448.34	5284359.55	Аналитический метод	5	-
11633	1081451.93	5284363.10	Аналитический метод	5	-
11634	1081459.11	5284370.16	Аналитический метод	5	-
11635	1081466.20	5284377.01	Аналитический метод	5	-
11636	1081473.03	5284384.05	Аналитический метод	5	-
11637	1081478.03	5284389.23	Аналитический метод	5	-
11638	1081487.54	5284398.39	Аналитический метод	5	-
11639	1081494.65	5284405.24	Аналитический метод	5	-
11640	1081501.72	5284412.36	Аналитический метод	5	-
11641	1081509.19	5284419.46	Аналитический метод	5	-
11642	1081551.62	5284457.79	Аналитический метод	5	-
11643	1081553.78	5284459.75	Аналитический метод	5	-
11644	1081561.01	5284466.47	Аналитический метод	5	-
11645	1081564.20	5284469.50	Аналитический метод	5	-
11646	1081568.04	5284473.20	Аналитический метод	5	-
11647	1081571.51	5284476.69	Аналитический метод	5	-
11648	1081575.11	5284480.26	Аналитический метод	5	-
11649	1081582.25	5284487.28	Аналитический метод	5	-
11650	1081587.20	5284492.15	Аналитический метод	5	-
11651	1081589.27	5284494.22	Аналитический метод	5	-
11652	1081592.37	5284497.36	Аналитический метод	5	-
11653	1081596.13	5284501.23	Аналитический метод	5	-
11654	1081602.93	5284508.40	Аналитический метод	5	-
11655	1081604.23	5284509.79	Аналитический метод	5	-
11656	1081609.74	5284515.80	Аналитический метод	5	-
11657	1081616.82	5284523.04	Аналитический метод	5	-
11658	1081621.66	5284528.10	Аналитический метод	5	-
11659	1081630.84	5284537.49	Аналитический метод	5	-
11660	1081645.07	5284551.67	Аналитический метод	5	-
11661	1081652.19	5284558.75	Аналитический метод	5	-
11662	1081666.58	5284572.88	Аналитический метод	5	-
11663	1081670.35	5284576.41	Аналитический метод	5	-
11664	1081674.04	5284579.84	Аналитический метод	5	-
11665	1081677.73	5284583.26	Аналитический метод	5	-
11666	1081681.47	5284586.68	Аналитический метод	5	-
11667	1081688.93	5284593.45	Аналитический метод	5	-
11668	1081694.18	5284598.14	Аналитический метод	5	-
11669	1081696.40	5284600.13	Аналитический метод	5	-
11670	1081711.14	5284613.42	Аналитический метод	5	-

Сведения о местоположении границ объекта					
1. Система координат МСК-38, зона 5					
2. Сведения о характерных точках границ объекта					
Обозначение характерных точек границ	Координаты, м		Метод определения координат характерной точки	Средняя квадратическая погрешность положения характерной точки (Mt), м	Описание обозначения точки на местности (при наличии)
	X	Y			
11671	1081718.28	5284620.19	Аналитический метод	5	-
11672	1081727.02	5284628.52	Аналитический метод	5	-
11673	1081740.29	5284640.81	Аналитический метод	5	-
11674	1081743.93	5284644.17	Аналитический метод	5	-
11675	1081747.53	5284647.56	Аналитический метод	5	-
11676	1081754.74	5284654.38	Аналитический метод	5	-
11677	1081766.92	5284666.13	Аналитический метод	5	-
11678	1081769.08	5284668.23	Аналитический метод	5	-
11679	1081783.44	5284681.99	Аналитический метод	5	-
11680	1081786.87	5284685.46	Аналитический метод	5	-
11681	1081790.45	5284689.04	Аналитический метод	5	-
11682	1081797.58	5284696.11	Аналитический метод	5	-
11683	1081802.59	5284701.02	Аналитический метод	5	-
11684	1081804.73	5284703.14	Аналитический метод	5	-
11685	1081815.51	5284713.67	Аналитический метод	5	-
11686	1081826.36	5284724.13	Аналитический метод	5	-
11687	1081838.70	5284735.89	Аналитический метод	5	-
11688	1081840.90	5284737.97	Аналитический метод	5	-
11689	1081848.08	5284744.75	Аналитический метод	5	-
11690	1081852.94	5284749.56	Аналитический метод	5	-
11691	1081855.05	5284751.66	Аналитический метод	5	-
11692	1081862.14	5284758.76	Аналитический метод	5	-
11693	1081869.33	5284765.84	Аналитический метод	5	-
11694	1081874.39	5284770.75	Аналитический метод	5	-
11695	1081876.53	5284772.82	Аналитический метод	5	-
11696	1081883.55	5284779.69	Аналитический метод	5	-
11697	1081890.48	5284786.81	Аналитический метод	5	-
11698	1081897.65	5284794.00	Аналитический метод	5	-
11699	1081904.93	5284801.09	Аналитический метод	5	-
11700	1081910.11	5284805.99	Аналитический метод	5	-
11701	1081912.37	5284808.10	Аналитический метод	5	-
11702	1081919.81	5284814.92	Аналитический метод	5	-
11703	1081923.21	5284817.99	Аналитический метод	5	-
11704	1081927.04	5284821.40	Аналитический метод	5	-
11705	1081933.89	5284828.46	Аналитический метод	5	-
11706	1081941.38	5284835.52	Аналитический метод	5	-
11707	1081956.04	5284849.17	Аналитический метод	5	-
11708	1081963.04	5284855.71	Аналитический метод	5	-
11709	1081966.88	5284859.85	Аналитический метод	5	-
11710	1081969.68	5284862.82	Аналитический метод	5	-
11711	1081975.25	5284868.67	Аналитический метод	5	-
11712	1081976.68	5284870.15	Аналитический метод	5	-
11713	1081983.76	5284877.44	Аналитический метод	5	-
11714	1081991.07	5284884.59	Аналитический метод	5	-
11715	1081998.23	5284891.39	Аналитический метод	5	-
11716	1082001.60	5284894.84	Аналитический метод	5	-
11717	1082005.17	5284898.43	Аналитический метод	5	-

Сведения о местоположении границ объекта					
1. Система координат МСК-38, зона 5					
2. Сведения о характерных точках границ объекта					
Обозначение характерных точек границ	Координаты, м		Метод определения координат характерной точки	Средняя квадратическая погрешность положения характерной точки (Mt), м	Описание обозначения точки на местности (при наличии)
	X	Y			
11718	1082012.33	5284905.62	Аналитический метод	5	-
11719	1082017.52	5284910.59	Аналитический метод	5	-
11720	1082019.58	5284912.53	Аналитический метод	5	-
11721	1082026.34	5284919.40	Аналитический метод	5	-
11722	1082033.31	5284926.83	Аналитический метод	5	-
11723	1082040.81	5284934.00	Аналитический метод	5	-
11724	1082048.04	5284940.77	Аналитический метод	5	-
11725	1082052.92	5284945.59	Аналитический метод	5	-
11726	1082055.09	5284947.73	Аналитический метод	5	-
11727	1082062.23	5284954.67	Аналитический метод	5	-
11728	1082069.25	5284961.67	Аналитический метод	5	-
11729	1082090.42	5284982.89	Аналитический метод	5	-
11730	1082097.32	5284989.82	Аналитический метод	5	-
11731	1082103.86	5284996.91	Аналитический метод	5	-
11732	1082110.95	5285005.01	Аналитический метод	5	-
11733	1082119.20	5285011.95	Аналитический метод	5	-
11734	1082124.05	5285016.20	Аналитический метод	5	-
11735	1082125.79	5285017.98	Аналитический метод	5	-
11736	1082132.59	5285025.10	Аналитический метод	5	-
11737	1082139.52	5285032.60	Аналитический метод	5	-
11738	1082147.13	5285040.05	Аналитический метод	5	-
11739	1082154.93	5285046.78	Аналитический метод	5	-
11740	1082160.13	5285051.39	Аналитический метод	5	-
11741	1082162.36	5285053.36	Аналитический метод	5	-
11742	1082169.80	5285060.00	Аналитический метод	5	-
11743	1082173.51	5285063.31	Аналитический метод	5	-
11744	1082177.17	5285066.62	Аналитический метод	5	-
11745	1082184.50	5285073.30	Аналитический метод	5	-
11746	1082191.71	5285080.04	Аналитический метод	5	-
11747	1082196.70	5285084.80	Аналитический метод	5	-
11748	1082198.80	5285086.83	Аналитический метод	5	-
11749	1082205.84	5285093.74	Аналитический метод	5	-
11750	1082209.31	5285097.26	Аналитический метод	5	-
11751	1082212.88	5285100.84	Аналитический метод	5	-
11752	1082220.03	5285107.95	Аналитический метод	5	-
11753	1082227.30	5285115.02	Аналитический метод	5	-
11754	1082232.46	5285119.90	Аналитический метод	5	-
11755	1082241.90	5285128.79	Аналитический метод	5	-
11756	1082249.08	5285135.66	Аналитический метод	5	-
11757	1082256.35	5285142.65	Аналитический метод	5	-
11758	1082263.78	5285149.54	Аналитический метод	5	-
11759	1082269.08	5285154.41	Аналитический метод	5	-
11760	1082278.89	5285162.91	Аналитический метод	5	-
11761	1082281.99	5285165.80	Аналитический метод	5	-
11762	1082285.91	5285169.52	Аналитический метод	5	-
11763	1082292.88	5285176.25	Аналитический метод	5	-
11764	1082299.55	5285183.30	Аналитический метод	5	-

Сведения о местоположении границ объекта					
1. Система координат МСК-38, зона 5					
2. Сведения о характерных точках границ объекта					
Обозначение характерных точек границ	Координаты, м		Метод определения координат характерной точки	Средняя квадратическая погрешность положения характерной точки (Mt), м	Описание обозначения точки на местности (при наличии)
	X	Y			
11765	1082313.25	5285197.98	Аналитический метод	5	-
11766	1082320.33	5285205.32	Аналитический метод	5	-
11767	1082321.86	5285206.85	Аналитический метод	5	-
11768	1082327.56	5285212.43	Аналитический метод	5	-
11769	1082334.44	5285219.39	Аналитический метод	5	-
11770	1082339.24	5285224.44	Аналитический метод	5	-
11771	1082341.48	5285226.73	Аналитический метод	5	-
11772	1082348.83	5285233.94	Аналитический метод	5	-
11773	1082356.23	5285240.80	Аналитический метод	5	-
11774	1082363.31	5285247.53	Аналитический метод	5	-
11775	1082377.35	5285261.61	Аналитический метод	5	-
11776	1082384.48	5285268.68	Аналитический метод	5	-
11777	1082388.06	5285272.22	Аналитический метод	5	-
11778	1082391.67	5285275.75	Аналитический метод	5	-
11779	1082398.87	5285282.75	Аналитический метод	5	-
11780	1082406.09	5285289.71	Аналитический метод	5	-
11781	1082413.28	5285296.62	Аналитический метод	5	-
11782	1082427.61	5285310.57	Аналитический метод	5	-
11783	1082449.21	5285331.38	Аналитический метод	5	-
11784	1082452.80	5285334.87	Аналитический метод	5	-
11785	1082460.05	5285341.85	Аналитический метод	5	-
11786	1082463.70	5285345.31	Аналитический метод	5	-
11787	1082467.34	5285348.79	Аналитический метод	5	-
11788	1082471.03	5285352.25	Аналитический метод	5	-
11789	1082478.38	5285359.11	Аналитический метод	5	-
11790	1082493.03	5285372.62	Аналитический метод	5	-
11791	1082500.12	5285379.43	Аналитический метод	5	-
11792	1082519.39	5285398.28	Аналитический метод	5	-
11793	1082521.61	5285400.44	Аналитический метод	5	-
11794	1082528.87	5285407.31	Аналитический метод	5	-
11795	1082533.75	5285412.07	Аналитический метод	5	-
11796	1082542.84	5285421.21	Аналитический метод	5	-
11797	1082556.88	5285435.45	Аналитический метод	5	-
11798	1082563.98	5285442.59	Аналитический метод	5	-
11799	1082567.52	5285446.11	Аналитический метод	5	-
11800	1082571.01	5285449.62	Аналитический метод	5	-
11801	1082578.06	5285456.77	Аналитический метод	5	-
11802	1082585.23	5285463.88	Аналитический метод	5	-
11803	1082590.27	5285468.81	Аналитический метод	5	-
11804	1082592.39	5285470.89	Аналитический метод	5	-
11805	1082595.93	5285474.39	Аналитический метод	5	-
11806	1082599.54	5285477.92	Аналитический метод	5	-
11807	1082606.74	5285484.94	Аналитический метод	5	-
11808	1082621.15	5285498.81	Аналитический метод	5	-
11809	1082656.98	5285533.65	Аналитический метод	5	-
11810	1082685.71	5285561.47	Аналитический метод	5	-
11811	1082692.81	5285568.40	Аналитический метод	5	-

Сведения о местоположении границ объекта					
1. Система координат МСК-38, зона 5					
2. Сведения о характерных точках границ объекта					
Обозначение характерных точек границ	Координаты, м		Метод определения координат характерной точки	Средняя квадратическая погрешность положения характерной точки (Mt), м	Описание обозначения точки на местности (при наличии)
	X	Y			
11812	1082699.94	5285575.48	Аналитический метод	5	-
11813	1082721.50	5285596.14	Аналитический метод	5	-
11814	1082733.10	5285608.27	Аналитический метод	5	-
11815	1082735.27	5285610.51	Аналитический метод	5	-
11816	1082742.45	5285617.74	Аналитический метод	5	-
11817	1082749.79	5285624.84	Аналитический метод	5	-
11818	1082757.08	5285631.65	Аналитический метод	5	-
11819	1082764.09	5285638.49	Аналитический метод	5	-
11820	1082769.02	5285643.45	Аналитический метод	5	-
11821	1082771.38	5285645.75	Аналитический метод	5	-
11822	1082779.14	5285652.78	Аналитический метод	5	-
11823	1082786.93	5285659.26	Аналитический метод	5	-
11824	1082793.83	5285665.30	Аналитический метод	5	-
11825	1082800.14	5285672.31	Аналитический метод	5	-
11826	1082804.96	5285677.50	Аналитический метод	5	-
11827	1082806.90	5285679.60	Аналитический метод	5	-
11828	1082812.99	5285686.50	Аналитический метод	5	-
11829	1082818.28	5285694.18	Аналитический метод	5	-
11830	1082823.86	5285702.86	Аналитический метод	5	-
11831	1082830.76	5285712.70	Аналитический метод	5	-
11832	1082837.47	5285718.13	Аналитический метод	5	-
11833	1082839.73	5285719.96	Аналитический метод	5	-
11834	1082847.25	5285726.26	Аналитический метод	5	-
11835	1082854.89	5285732.97	Аналитический метод	5	-
11836	1082863.04	5285739.44	Аналитический метод	5	-
11837	1082870.98	5285745.58	Аналитический метод	5	-
11838	1082876.35	5285749.88	Аналитический метод	5	-
11839	1082878.58	5285751.70	Аналитический метод	5	-
11840	1082886.16	5285758.08	Аналитический метод	5	-
11841	1082889.98	5285761.33	Аналитический метод	5	-
11842	1082893.87	5285764.59	Аналитический метод	5	-
11843	1082901.51	5285770.94	Аналитический метод	5	-
11844	1082907.41	5285776.08	Аналитический метод	5	-
11845	1082908.87	5285777.37	Аналитический метод	5	-
11846	1082914.08	5285781.98	Аналитический метод	5	-
11847	1082916.28	5285783.98	Аналитический метод	5	-
11848	1082916.57	5285784.23	Аналитический метод	5	-
11849	1083008.65	5285873.92	Аналитический метод	5	-
11850	1083015.45	5285881.36	Аналитический метод	5	-
11851	1083020.42	5285886.58	Аналитический метод	5	-
11852	1083022.59	5285888.79	Аналитический метод	5	-
11853	1083025.81	5285892.06	Аналитический метод	5	-
11854	1083034.75	5285900.91	Аналитический метод	5	-
11855	1083036.92	5285903.05	Аналитический метод	5	-
11856	1083038.36	5285904.45	Аналитический метод	5	-
11857	1083043.99	5285909.98	Аналитический метод	5	-
11858	1083051.01	5285917.07	Аналитический метод	5	-

Сведения о местоположении границ объекта					
1. Система координат МСК-38, зона 5					
2. Сведения о характерных точках границ объекта					
Обозначение характерных точек границ	Координаты, м		Метод определения координат характерной точки	Средняя квадратическая погрешность положения характерной точки (Mt), м	Описание обозначения точки на местности (при наличии)
	X	Y			
11859	1083072.38	5285938.25	Аналитический метод	5	-
11860	1083086.66	5285952.24	Аналитический метод	5	-
11861	1083091.59	5285957.14	Аналитический метод	5	-
11862	1083100.79	5285966.32	Аналитический метод	5	-
11863	1083107.97	5285973.47	Аналитический метод	5	-
11864	1083115.37	5285980.51	Аналитический метод	5	-
11865	1083130.11	5285994.13	Аналитический метод	5	-
11866	1083137.41	5286000.92	Аналитический метод	5	-
11867	1083144.64	5286007.69	Аналитический метод	5	-
11868	1083151.77	5286014.55	Аналитический метод	5	-
11869	1083158.90	5286021.46	Аналитический метод	5	-
11870	1083173.08	5286035.44	Аналитический метод	5	-
11871	1083182.50	5286044.86	Аналитический метод	5	-
11872	1083182.67	5286045.01	Аналитический метод	5	-
11873	1083194.29	5286056.62	Аналитический метод	5	-
11874	1083199.23	5286061.55	Аналитический метод	5	-
11875	1083201.34	5286063.66	Аналитический метод	5	-
11876	1083204.89	5286067.23	Аналитический метод	5	-
11877	1083212.05	5286074.32	Аналитический метод	5	-
11878	1083215.65	5286077.85	Аналитический метод	5	-
11879	1083222.82	5286084.83	Аналитический метод	5	-
11880	1083229.71	5286091.56	Аналитический метод	5	-
11881	1083234.18	5286096.51	Аналитический метод	5	-
11882	1083236.30	5286098.84	Аналитический метод	5	-
11883	1083243.33	5286106.25	Аналитический метод	5	-
11884	1083257.31	5286120.56	Аналитический метод	5	-
11885	1083264.22	5286127.85	Аналитический метод	5	-
11886	1083267.81	5286131.47	Аналитический метод	5	-
11887	1083271.27	5286135.00	Аналитический метод	5	-
11888	1083274.76	5286138.59	Аналитический метод	5	-
11889	1083278.31	5286142.21	Аналитический метод	5	-
11890	1083285.41	5286149.36	Аналитический метод	5	-
11891	1083292.56	5286156.42	Аналитический метод	5	-
11892	1083299.59	5286163.41	Аналитический метод	5	-
11893	1083304.42	5286168.33	Аналитический метод	5	-
11894	1083306.41	5286170.37	Аналитический метод	5	-
11895	1083309.77	5286173.98	Аналитический метод	5	-
11896	1083313.28	5286177.68	Аналитический метод	5	-
11897	1083316.75	5286181.29	Аналитический метод	5	-
11898	1083320.15	5286184.88	Аналитический метод	5	-
11899	1083326.88	5286192.03	Аналитический метод	5	-
11900	1083333.40	5286199.36	Аналитический метод	5	-
11901	1083337.98	5286204.60	Аналитический метод	5	-
11902	1083339.92	5286206.83	Аналитический метод	5	-
11903	1083349.86	5286218.40	Аналитический метод	5	-
11904	1083354.47	5286222.56	Аналитический метод	5	-
11905	1083361.80	5286229.25	Аналитический метод	5	-

Сведения о местоположении границ объекта					
1. Система координат МСК-38, зона 5					
2. Сведения о характерных точках границ объекта					
Обозначение характерных точек границ	Координаты, м		Метод определения координат характерной точки	Средняя квадратическая погрешность положения характерной точки (Mt), м	Описание обозначения точки на местности (при наличии)
	X	Y			
11906	1083369.23	5286236.16	Аналитический метод	5	-
11907	1083374.76	5286240.95	Аналитический метод	5	-
11908	1083380.63	5286245.85	Аналитический метод	5	-
11909	1083384.88	5286249.37	Аналитический метод	5	-
11910	1083407.82	5286268.52	Аналитический метод	5	-
11911	1083412.85	5286273.01	Аналитический метод	5	-
11912	1083449.66	5286306.68	Аналитический метод	5	-
11913	1083451.77	5286308.65	Аналитический метод	5	-
11914	1083455.36	5286312.07	Аналитический метод	5	-
11915	1083462.67	5286318.99	Аналитический метод	5	-
11916	1083466.37	5286322.44	Аналитический метод	5	-
11917	1083473.72	5286329.26	Аналитический метод	5	-
11918	1083480.93	5286335.91	Аналитический метод	5	-
11919	1083485.01	5286339.97	Аналитический метод	5	-
11920	1083485.75	5286340.72	Аналитический метод	5	-
11921	1083487.96	5286342.88	Аналитический метод	5	-
11922	1083491.58	5286346.40	Аналитический метод	5	-
11923	1083491.71	5286346.52	Аналитический метод	5	-
11924	1083491.71	5286346.54	Аналитический метод	5	-
11925	1083498.83	5286353.37	Аналитический метод	5	-
11926	1083502.48	5286356.84	Аналитический метод	5	-
11927	1083509.77	5286363.75	Аналитический метод	5	-
11928	1083524.43	5286377.52	Аналитический метод	5	-
11929	1083531.73	5286384.17	Аналитический метод	5	-
11930	1083537.76	5286390.12	Аналитический метод	5	-
11931	1083537.78	5286390.12	Аналитический метод	5	-
11932	1083538.57	5286390.91	Аналитический метод	5	-
11933	1083552.44	5286405.39	Аналитический метод	5	-
11934	1083557.60	5286410.39	Аналитический метод	5	-
11935	1083559.69	5286412.44	Аналитический метод	5	-
11936	1083573.95	5286426.65	Аналитический метод	5	-
11937	1083581.41	5286433.63	Аналитический метод	5	-
11938	1083593.90	5286445.17	Аналитический метод	5	-
11939	1083596.01	5286447.14	Аналитический метод	5	-
11940	1083617.59	5286467.86	Аналитический метод	5	-
11941	1083631.98	5286481.74	Аналитический метод	5	-
11942	1083635.57	5286485.19	Аналитический метод	5	-
11943	1083639.13	5286488.64	Аналитический метод	5	-
11944	1083646.23	5286495.57	Аналитический метод	5	-
11945	1083667.51	5286516.78	Аналитический метод	5	-
11946	1083671.20	5286520.34	Аналитический метод	5	-
11947	1083674.85	5286523.81	Аналитический метод	5	-
11948	1083682.12	5286530.72	Аналитический метод	5	-
11949	1083685.34	5286533.74	Аналитический метод	5	-
11950	1083685.34	5286533.75	Аналитический метод	5	-
11951	1083688.25	5286536.48	Аналитический метод	5	-
11952	1083688.25	5286536.49	Аналитический метод	5	-

Сведения о местоположении границ объекта					
1. Система координат МСК-38, зона 5					
2. Сведения о характерных точках границ объекта					
Обозначение характерных точек границ	Координаты, м		Метод определения координат характерной точки	Средняя квадратическая погрешность положения характерной точки (M _t), м	Описание обозначения точки на местности (при наличии)
	X	Y			
11953	1083696.72	5286544.47	Аналитический метод	5	-
11954	1083701.87	5286549.28	Аналитический метод	5	-
11955	1083703.94	5286551.20	Аналитический метод	5	-
11956	1083714.11	5286561.29	Аналитический метод	5	-
11957	1083718.07	5286565.19	Аналитический метод	5	-
11958	1083725.29	5286572.22	Аналитический метод	5	-
11959	1083732.57	5286579.20	Аналитический метод	5	-
11960	1083737.70	5286584.05	Аналитический метод	5	-
11961	1083739.92	5286586.14	Аналитический метод	5	-
11962	1083743.14	5286589.13	Аналитический метод	5	-
11963	1083746.86	5286592.75	Аналитический метод	5	-
11964	1083748.34	5286594.29	Аналитический метод	5	-
11965	1083752.31	5286598.40	Аналитический метод	5	-
11966	1083753.57	5286599.69	Аналитический метод	5	-
11967	1083756.80	5286603.28	Аналитический метод	5	-
11968	1083760.22	5286607.02	Аналитический метод	5	-
11969	1083767.08	5286614.46	Аналитический метод	5	-
11970	1083772.18	5286619.85	Аналитический метод	5	-
11971	1083781.59	5286628.70	Аналитический метод	5	-
11972	1083794.95	5286643.21	Аналитический метод	5	-
11973	1083802.00	5286650.58	Аналитический метод	5	-
11974	1083807.02	5286655.66	Аналитический метод	5	-
11975	1083809.01	5286657.65	Аналитический метод	5	-
11976	1083814.71	5286663.78	Аналитический метод	5	-
11977	1083819.61	5286672.73	Аналитический метод	5	-
11978	1083827.34	5286681.81	Аналитический метод	5	-
11979	1083835.17	5286689.03	Аналитический метод	5	-
11980	1083840.19	5286693.72	Аналитический метод	5	-
11981	1083842.22	5286695.69	Аналитический метод	5	-
11982	1083849.35	5286702.78	Аналитический метод	5	-
11983	1083853.07	5286706.30	Аналитический метод	5	-
11984	1083856.67	5286709.72	Аналитический метод	5	-
11985	1083863.84	5286716.59	Аналитический метод	5	-
11986	1083870.93	5286723.52	Аналитический метод	5	-
11987	1083875.83	5286728.36	Аналитический метод	5	-
11988	1083878.07	5286730.63	Аналитический метод	5	-
11989	1083885.53	5286737.54	Аналитический метод	5	-
11990	1083892.59	5286744.28	Аналитический метод	5	-
11991	1083899.49	5286751.22	Аналитический метод	5	-
11992	1083906.40	5286758.35	Аналитический метод	5	-
11993	1083911.33	5286763.42	Аналитический метод	5	-
11994	1083913.49	5286765.61	Аналитический метод	5	-
11995	1083920.89	5286773.03	Аналитический метод	5	-
11996	1083928.56	5286779.56	Аналитический метод	5	-
11997	1083935.54	5286786.45	Аналитический метод	5	-
11998	1083943.39	5286793.61	Аналитический метод	5	-
11999	1083951.31	5286799.88	Аналитический метод	5	-

Сведения о местоположении границ объекта					
1. Система координат МСК-38, зона 5					
2. Сведения о характерных точках границ объекта					
Обозначение характерных точек границ	Координаты, м		Метод определения координат характерной точки	Средняя квадратическая погрешность положения характерной точки (Mt), м	Описание обозначения точки на местности (при наличии)
	X	Y			
12000	1083958.40	5286806.24	Аналитический метод	5	-
12001	1083961.97	5286809.60	Аналитический метод	5	-
12002	1083965.68	5286813.04	Аналитический метод	5	-
12003	1083973.17	5286819.93	Аналитический метод	5	-
12004	1083981.25	5286826.98	Аналитический метод	5	-
12005	1083987.52	5286831.47	Аналитический метод	5	-
12006	1083990.11	5286833.27	Аналитический метод	5	-
12007	1083998.41	5286838.96	Аналитический метод	5	-
12008	1084002.85	5286842.15	Аналитический метод	5	-
12009	1084099.94	5286936.71	Аналитический метод	5	-
12010	1084107.42	5286946.12	Аналитический метод	5	-
12011	1084116.02	5286955.82	Аналитический метод	5	-
12012	1084116.82	5286957.48	Аналитический метод	5	-
12013	1084123.75	5286965.30	Аналитический метод	5	-
12014	1084123.90	5286965.46	Аналитический метод	5	-
12015	1084128.49	5286970.58	Аналитический метод	5	-
12016	1084158.54	5287001.21	Аналитический метод	5	-
12017	1084162.85	5287006.68	Аналитический метод	5	-
12018	1084164.86	5287009.02	Аналитический метод	5	-
12019	1084171.40	5287016.52	Аналитический метод	5	-
12020	1084177.56	5287024.55	Аналитический метод	5	-
12021	1084184.33	5287032.11	Аналитический метод	5	-
12022	1084204.52	5287054.40	Аналитический метод	5	-
12023	1084207.90	5287058.09	Аналитический метод	5	-
12024	1084211.25	5287061.79	Аналитический метод	5	-
12025	1084218.04	5287069.36	Аналитический метод	5	-
12026	1084230.65	5287080.96	Аналитический метод	5	-
12027	1084232.82	5287082.99	Аналитический метод	5	-
12028	1084261.92	5287110.58	Аналитический метод	5	-
12029	1084267.50	5287115.19	Аналитический метод	5	-
12030	1084270.12	5287117.06	Аналитический метод	5	-
12031	1084287.38	5287128.03	Аналитический метод	5	-
12032	1084304.33	5287139.80	Аналитический метод	5	-
12033	1084306.51	5287140.53	Аналитический метод	5	-
12034	1084313.06	5287144.26	Аналитический метод	5	-
12035	1084343.31	5287173.72	Аналитический метод	5	-
12036	1084344.18	5287176.65	Аналитический метод	5	-
12037	1084348.18	5287187.68	Аналитический метод	5	-
12038	1084353.63	5287197.83	Аналитический метод	5	-
12039	1084359.14	5287207.29	Аналитический метод	5	-
12040	1084369.06	5287222.04	Аналитический метод	5	-
12041	1084381.49	5287220.32	Аналитический метод	5	-
12042	1084386.99	5287225.68	Аналитический метод	5	-
12043	1084391.08	5287229.58	Аналитический метод	5	-
12044	1084392.18	5287244.04	Аналитический метод	5	-
12045	1084405.33	5287252.84	Аналитический метод	5	-
12046	1084411.32	5287256.75	Аналитический метод	5	-

Сведения о местоположении границ объекта					
1. Система координат МСК-38, зона 5					
2. Сведения о характерных точках границ объекта					
Обозначение характерных точек границ	Координаты, м		Метод определения координат характерной точки	Средняя квадратическая погрешность положения характерной точки (Mt), м	Описание обозначения точки на местности (при наличии)
	X	Y			
12047	1084413.75	5287258.37	Аналитический метод	5	-
12048	1084421.98	5287264.00	Аналитический метод	5	-
12049	1084425.51	5287266.52	Аналитический метод	5	-
12050	1084429.74	5287269.65	Аналитический метод	5	-
12051	1084437.32	5287275.64	Аналитический метод	5	-
12052	1084444.66	5287281.89	Аналитический метод	5	-
12053	1084449.64	5287286.40	Аналитический метод	5	-
12054	1084451.67	5287288.31	Аналитический метод	5	-
12055	1084454.71	5287291.27	Аналитический метод	5	-
12056	1084458.52	5287295.19	Аналитический метод	5	-
12057	1084465.80	5287302.37	Аналитический метод	5	-
12058	1084467.29	5287303.79	Аналитический метод	5	-
12059	1084472.93	5287309.22	Аналитический метод	5	-
12060	1084479.83	5287316.22	Аналитический метод	5	-
12061	1084486.80	5287323.33	Аналитический метод	5	-
12062	1084490.28	5287326.93	Аналитический метод	5	-
12063	1084493.83	5287330.54	Аналитический метод	5	-
12064	1084500.93	5287337.71	Аналитический метод	5	-
12065	1084506.83	5287343.55	Аналитический метод	5	-
12066	1084507.61	5287344.31	Аналитический метод	5	-
12067	1084508.32	5287345.00	Аналитический метод	5	-
12068	1084509.11	5287345.77	Аналитический метод	5	-
12069	1084509.97	5287346.60	Аналитический метод	5	-
12070	1084510.85	5287347.43	Аналитический метод	5	-
12071	1084511.72	5287348.25	Аналитический метод	5	-
12072	1084512.60	5287349.06	Аналитический метод	5	-
12073	1084513.50	5287349.87	Аналитический метод	5	-
12074	1084514.39	5287350.67	Аналитический метод	5	-
12075	1084515.29	5287351.46	Аналитический метод	5	-
12076	1084516.20	5287352.25	Аналитический метод	5	-
12077	1084517.16	5287353.06	Аналитический метод	5	-
12078	1084518.22	5287353.93	Аналитический метод	5	-
12079	1084519.26	5287354.77	Аналитический метод	5	-
12080	1084520.29	5287355.59	Аналитический метод	5	-
12081	1084521.34	5287356.41	Аналитический метод	5	-
12082	1084522.40	5287357.22	Аналитический метод	5	-
12083	1084523.47	5287358.02	Аналитический метод	5	-
12084	1084524.55	5287358.82	Аналитический метод	5	-
12085	1084526.75	5287360.40	Аналитический метод	5	-
12086	1084527.80	5287361.12	Аналитический метод	5	-
12087	1084528.80	5287361.80	Аналитический метод	5	-
12088	1084529.80	5287362.46	Аналитический метод	5	-
12089	1084530.80	5287363.12	Аналитический метод	5	-
12090	1084531.82	5287363.77	Аналитический метод	5	-
12091	1084532.84	5287364.42	Аналитический метод	5	-
12092	1084533.87	5287365.05	Аналитический метод	5	-
12093	1084534.89	5287365.67	Аналитический метод	5	-

Сведения о местоположении границ объекта					
1. Система координат МСК-38, зона 5					
2. Сведения о характерных точках границ объекта					
Обозначение характерных точек границ	Координаты, м		Метод определения координат характерной точки	Средняя квадратическая погрешность положения характерной точки (Mt), м	Описание обозначения точки на местности (при наличии)
	X	Y			
12094	1084535.92	5287366.29	Аналитический метод	5	-
12095	1084537.04	5287366.95	Аналитический метод	5	-
12096	1084538.17	5287367.58	Аналитический метод	5	-
12097	1084539.23	5287368.15	Аналитический метод	5	-
12098	1084540.28	5287368.72	Аналитический метод	5	-
12099	1084541.36	5287369.29	Аналитический метод	5	-
12100	1084542.43	5287369.84	Аналитический метод	5	-
12101	1084543.50	5287370.38	Аналитический метод	5	-
12102	1084544.58	5287370.91	Аналитический метод	5	-
12103	1084545.66	5287371.44	Аналитический метод	5	-
12104	1084546.75	5287371.96	Аналитический метод	5	-
12105	1084547.98	5287372.53	Аналитический метод	5	-
12106	1084549.21	5287373.05	Аналитический метод	5	-
12107	1084550.32	5287373.52	Аналитический метод	5	-
12108	1084551.43	5287373.97	Аналитический метод	5	-
12109	1084552.55	5287374.42	Аналитический метод	5	-
12110	1084553.68	5287374.86	Аналитический метод	5	-
12111	1084554.81	5287375.29	Аналитический метод	5	-
12112	1084555.93	5287375.70	Аналитический метод	5	-
12113	1084557.06	5287376.11	Аналитический метод	5	-
12114	1084558.20	5287376.51	Аналитический метод	5	-
12115	1084559.44	5287376.94	Аналитический метод	5	-
12116	1084560.70	5287377.34	Аналитический метод	5	-
12117	1084561.88	5287377.70	Аналитический метод	5	-
12118	1084563.06	5287378.05	Аналитический метод	5	-
12119	1084564.24	5287378.39	Аналитический метод	5	-
12120	1084565.42	5287378.72	Аналитический метод	5	-
12121	1084566.60	5287379.04	Аналитический метод	5	-
12122	1084567.79	5287379.35	Аналитический метод	5	-
12123	1084568.99	5287379.66	Аналитический метод	5	-
12124	1084570.02	5287379.91	Аналитический метод	5	-
12125	1084571.04	5287380.15	Аналитический метод	5	-
12126	1084600.30	5287386.54	Аналитический метод	5	-
12127	1084601.70	5287386.91	Аналитический метод	5	-
12128	1084618.27	5287392.27	Аналитический метод	5	-
12129	1084624.15	5287394.45	Аналитический метод	5	-
12130	1084626.43	5287395.54	Аналитический метод	5	-
12131	1084635.64	5287399.94	Аналитический метод	5	-
12132	1084645.58	5287404.47	Аналитический метод	5	-
12133	1084655.79	5287407.67	Аналитический метод	5	-
12134	1084665.38	5287410.70	Аналитический метод	5	-
12135	1084672.22	5287412.78	Аналитический метод	5	-
12136	1084675.25	5287413.65	Аналитический метод	5	-
12137	1084685.10	5287416.35	Аналитический метод	5	-
12138	1084695.06	5287418.81	Аналитический метод	5	-
12139	1084721.53	5287424.88	Аналитический метод	5	-
12140	1084724.53	5287425.56	Аналитический метод	5	-

Сведения о местоположении границ объекта

1. Система координат МСК-38, зона 5

2. Сведения о характерных точках границ объекта

Обозначение характерных точек границ	Координаты, м		Метод определения координат характерной точки	Средняя квадратическая погрешность положения характерной точки (Mt), м	Описание обозначения точки на местности (при наличии)
	X	Y			
12141	1084743.68	5287429.73	Аналитический метод	5	-
12142	1084752.74	5287432.53	Аналитический метод	5	-
12143	1084768.90	5287437.62	Аналитический метод	5	-
12144	1084771.66	5287438.50	Аналитический метод	5	-
12145	1084781.07	5287441.66	Аналитический метод	5	-
12146	1084790.60	5287444.84	Аналитический метод	5	-
12147	1084800.06	5287447.95	Аналитический метод	5	-
12148	1084809.39	5287451.14	Аналитический метод	5	-
12149	1084815.91	5287453.47	Аналитический метод	5	-
12150	1084828.30	5287457.93	Аналитический метод	5	-
12151	1084838.42	5287461.25	Аналитический метод	5	-
12152	1084848.00	5287463.54	Аналитический метод	5	-
12153	1084856.64	5287466.65	Аналитический метод	5	-
12154	1084862.93	5287469.15	Аналитический метод	5	-
12155	1084866.56	5287470.65	Аналитический метод	5	-
12156	1084877.41	5287473.09	Аналитический метод	5	-
12157	1084881.85	5287473.99	Аналитический метод	5	-
12158	1084887.32	5287475.21	Аналитический метод	5	-
12159	1084897.09	5287477.01	Аналитический метод	5	-
12160	1084906.30	5287479.26	Аналитический метод	5	-
12161	1084912.77	5287481.08	Аналитический метод	5	-
12162	1084915.53	5287481.90	Аналитический метод	5	-
12163	1084919.72	5287483.18	Аналитический метод	5	-
12164	1084924.79	5287484.79	Аналитический метод	5	-
12165	1084934.08	5287487.95	Аналитический метод	5	-
12166	1084936.07	5287488.66	Аналитический метод	5	-
12167	1084943.13	5287490.91	Аналитический метод	5	-
12168	1084944.21	5287491.43	Аналитический метод	5	-
12169	1084944.95	5287491.79	Аналитический метод	5	-
12170	1084951.35	5287494.97	Аналитический метод	5	-
12171	1084974.81	5287506.68	Аналитический метод	5	-
12172	1084988.13	5287499.63	Аналитический метод	5	-
12173	1084993.22	5287501.24	Аналитический метод	5	-
12174	1084998.01	5287502.61	Аналитический метод	5	-
12175	1085004.62	5287516.42	Аналитический метод	5	-
12176	1085014.91	5287518.81	Аналитический метод	5	-
12177	1085019.85	5287519.94	Аналитический метод	5	-
12178	1085024.74	5287521.02	Аналитический метод	5	-
12179	1085029.58	5287522.12	Аналитический метод	5	-
12180	1085038.33	5287524.15	Аналитический метод	5	-
12181	1085052.20	5287530.04	Аналитический метод	5	-
12182	1085065.03	5287521.98	Аналитический метод	5	-
12183	1085068.76	5287523.55	Аналитический метод	5	-
12184	1085078.52	5287527.69	Аналитический метод	5	-
12185	1085088.78	5287530.93	Аналитический метод	5	-
12186	1085098.73	5287533.66	Аналитический метод	5	-
12187	1085108.59	5287536.19	Аналитический метод	5	-

Сведения о местоположении границ объекта					
1. Система координат МСК-38, зона 5					
2. Сведения о характерных точках границ объекта					
Обозначение характерных точек границ	Координаты, м		Метод определения координат характерной точки	Средняя квадратическая погрешность положения характерной точки (Mt), м	Описание обозначения точки на местности (при наличии)
	X	Y			
12188	1085118.46	5287538.57	Аналитический метод	5	-
12189	1085128.35	5287540.87	Аналитический метод	5	-
12190	1085137.96	5287542.95	Аналитический метод	5	-
12191	1085147.31	5287545.45	Аналитический метод	5	-
12192	1085156.66	5287548.02	Аналитический метод	5	-
12193	1085166.01	5287551.06	Аналитический метод	5	-
12194	1085175.71	5287554.06	Аналитический метод	5	-
12195	1085180.21	5287555.39	Аналитический метод	5	-
12196	1085186.76	5287570.50	Аналитический метод	5	-
12197	1085202.42	5287573.17	Аналитический метод	5	-
12198	1085211.67	5287575.44	Аналитический метод	5	-
12199	1085221.28	5287577.92	Аналитический метод	5	-
12200	1085231.22	5287580.51	Аналитический метод	5	-
12201	1085241.70	5287582.70	Аналитический метод	5	-
12202	1085252.11	5287584.16	Аналитический метод	5	-
12203	1085262.07	5287585.52	Аналитический метод	5	-
12204	1085265.64	5287586.05	Аналитический метод	5	-
12205	1085268.25	5287586.44	Аналитический метод	5	-
12206	1085271.25	5287586.89	Аналитический метод	5	-
12207	1085273.19	5287587.32	Аналитический метод	5	-
12208	1085275.26	5287587.82	Аналитический метод	5	-
12209	1085277.24	5287588.35	Аналитический метод	5	-
12210	1085277.79	5287588.50	Аналитический метод	5	-
12211	1085278.19	5287588.62	Аналитический метод	5	-
12212	1085279.86	5287589.21	Аналитический метод	5	-
12213	1085280.14	5287589.31	Аналитический метод	5	-
12214	1085280.55	5287589.48	Аналитический метод	5	-
12215	1085280.95	5287589.64	Аналитический метод	5	-
12216	1085281.27	5287589.77	Аналитический метод	5	-
12217	1085281.54	5287589.89	Аналитический метод	5	-
12218	1085281.84	5287590.02	Аналитический метод	5	-
12219	1085282.10	5287590.14	Аналитический метод	5	-
12220	1085282.38	5287590.27	Аналитический метод	5	-
12221	1085282.62	5287590.38	Аналитический метод	5	-
12222	1085283.04	5287590.59	Аналитический метод	5	-
12223	1085283.30	5287590.73	Аналитический метод	5	-
12224	1085283.46	5287590.82	Аналитический метод	5	-
12225	1085283.63	5287590.92	Аналитический метод	5	-
12226	1085283.80	5287591.03	Аналитический метод	5	-
12227	1085283.99	5287591.15	Аналитический метод	5	-
12228	1085284.18	5287591.27	Аналитический метод	5	-
12229	1085284.37	5287591.39	Аналитический метод	5	-
12230	1085284.53	5287591.50	Аналитический метод	5	-
12231	1085284.70	5287591.62	Аналитический метод	5	-
12232	1085284.88	5287591.74	Аналитический метод	5	-
12233	1085285.04	5287591.85	Аналитический метод	5	-
12234	1085285.21	5287591.97	Аналитический метод	5	-

Сведения о местоположении границ объекта					
1. Система координат МСК-38, зона 5					
2. Сведения о характерных точках границ объекта					
Обозначение характерных точек границ	Координаты, м		Метод определения координат характерной точки	Средняя квадратическая погрешность положения характерной точки (Mt), м	Описание обозначения точки на местности (при наличии)
	X	Y			
12235	1085285.39	5287592.11	Аналитический метод	5	-
12236	1085285.58	5287592.24	Аналитический метод	5	-
12237	1085285.75	5287592.37	Аналитический метод	5	-
12238	1085285.89	5287592.48	Аналитический метод	5	-
12239	1085286.05	5287592.60	Аналитический метод	5	-
12240	1085286.23	5287592.74	Аналитический метод	5	-
12241	1085286.46	5287592.93	Аналитический метод	5	-
12242	1085286.72	5287593.14	Аналитический метод	5	-
12243	1085286.96	5287593.35	Аналитический метод	5	-
12244	1085287.21	5287593.55	Аналитический метод	5	-
12245	1085287.34	5287593.67	Аналитический метод	5	-
12246	1085287.55	5287593.87	Аналитический метод	5	-
12247	1085287.87	5287594.17	Аналитический метод	5	-
12248	1085288.20	5287594.49	Аналитический метод	5	-
12249	1085288.46	5287594.74	Аналитический метод	5	-
12250	1085289.81	5287596.15	Аналитический метод	5	-
12251	1085291.19	5287597.69	Аналитический метод	5	-
12252	1085291.80	5287598.39	Аналитический метод	5	-
12253	1085291.80	5287598.40	Аналитический метод	5	-
12254	1085293.01	5287600.05	Аналитический метод	5	-
12255	1085294.41	5287602.02	Аналитический метод	5	-
12256	1085294.87	5287602.68	Аналитический метод	5	-
12257	1085295.85	5287604.10	Аналитический метод	5	-
12258	1085296.82	5287605.51	Аналитический метод	5	-
12259	1085302.44	5287613.90	Аналитический метод	5	-
12260	1085308.38	5287622.26	Аналитический метод	5	-
12261	1085312.54	5287627.90	Аналитический метод	5	-
12262	1085314.17	5287630.19	Аналитический метод	5	-
12263	1085319.75	5287638.27	Аналитический метод	5	-
12264	1085322.28	5287642.09	Аналитический метод	5	-
12265	1085337.29	5287663.24	Аналитический метод	5	-
12266	1085343.72	5287671.47	Аналитический метод	5	-
12267	1085347.06	5287675.49	Аналитический метод	5	-
12268	1085351.33	5287679.74	Аналитический метод	5	-
12269	1085358.27	5287686.88	Аналитический метод	5	-
12270	1085359.48	5287688.16	Аналитический метод	5	-
12271	1085364.66	5287693.97	Аналитический метод	5	-
12272	1085371.01	5287701.30	Аналитический метод	5	-
12273	1085377.07	5287708.98	Аналитический метод	5	-
12274	1085389.59	5287724.65	Аналитический метод	5	-
12275	1085392.11	5287727.80	Аналитический метод	5	-
12276	1085430.08	5287780.69	Аналитический метод	5	-
12277	1085434.76	5287788.90	Аналитический метод	5	-
12278	1085440.55	5287797.79	Аналитический метод	5	-
12279	1085446.60	5287806.24	Аналитический метод	5	-
12280	1085449.66	5287810.31	Аналитический метод	5	-
12281	1085452.60	5287814.28	Аналитический метод	5	-

Сведения о местоположении границ объекта					
1. Система координат МСК-38, зона 5					
2. Сведения о характерных точках границ объекта					
Обозначение характерных точек границ	Координаты, м		Метод определения координат характерной точки	Средняя квадратическая погрешность положения характерной точки (Mt), м	Описание обозначения точки на местности (при наличии)
	X	Y			
12282	1085458.62	5287822.45	Аналитический метод	5	-
12283	1085464.92	5287830.53	Аналитический метод	5	-
12284	1085470.94	5287838.03	Аналитический метод	5	-
12285	1085476.02	5287845.55	Аналитический метод	5	-
12286	1085480.84	5287854.09	Аналитический метод	5	-
12287	1085486.08	5287862.63	Аналитический метод	5	-
12288	1085491.17	5287871.64	Аналитический метод	5	-
12289	1085497.02	5287880.18	Аналитический метод	5	-
12290	1085502.82	5287889.15	Аналитический метод	5	-
12291	1085510.45	5287897.89	Аналитический метод	5	-
12292	1085518.92	5287905.42	Аналитический метод	5	-
12293	1085519.63	5287905.98	Аналитический метод	5	-
12294	1085527.50	5287919.98	Аналитический метод	5	-
12295	1085527.32	5287927.02	Аналитический метод	5	-
1192	1085530.95	5287934.40	Аналитический метод	5	-
					-
12296	956048.40	5159738.57	Аналитический метод	5	-
12297	956069.91	5159728.89	Аналитический метод	5	-
12298	956071.90	5159723.65	Аналитический метод	5	-
12299	956071.90	5159723.64	Аналитический метод	5	-
12300	956073.35	5159719.83	Аналитический метод	5	-
12301	956075.33	5159716.15	Аналитический метод	5	-
12302	956078.19	5159713.11	Аналитический метод	5	-
12303	956081.74	5159710.92	Аналитический метод	5	-
12304	956082.72	5159709.97	Аналитический метод	5	-
12305	956083.76	5159709.09	Аналитический метод	5	-
12306	956084.85	5159708.27	Аналитический метод	5	-
12307	956085.99	5159707.52	Аналитический метод	5	-
12308	956087.17	5159706.85	Аналитический метод	5	-
12309	956088.39	5159706.25	Аналитический метод	5	-
12310	956089.65	5159705.73	Аналитический метод	5	-
12311	956090.94	5159705.29	Аналитический метод	5	-
12312	956092.26	5159704.93	Аналитический метод	5	-
12313	956093.59	5159704.66	Аналитический метод	5	-
12314	956094.94	5159704.47	Аналитический метод	5	-
12315	956096.30	5159704.37	Аналитический метод	5	-
12316	956094.46	5159701.30	Аналитический метод	5	-
12317	956092.81	5159698.11	Аналитический метод	5	-
12318	956091.37	5159694.83	Аналитический метод	5	-
12319	956089.74	5159690.59	Аналитический метод	5	-
12320	956088.18	5159684.21	Аналитический метод	5	-
12321	956087.25	5159676.73	Аналитический метод	5	-
12322	956087.33	5159669.58	Аналитический метод	5	-
12323	956088.20	5159663.39	Аналитический метод	5	-
12324	956087.56	5159660.47	Аналитический метод	5	-
12325	956087.32	5159657.05	Аналитический метод	5	-
12326	956087.94	5159652.89	Аналитический метод	5	-

Сведения о местоположении границ объекта					
1. Система координат МСК-38, зона 5					
2. Сведения о характерных точках границ объекта					
Обозначение характерных точек границ	Координаты, м		Метод определения координат характерной точки	Средняя квадратическая погрешность положения характерной точки (Mt), м	Описание обозначения точки на местности (при наличии)
	X	Y			
12327	956089.22	5159649.47	Аналитический метод	5	-
12328	956091.08	5159646.54	Аналитический метод	5	-
12329	956093.43	5159644.10	Аналитический метод	5	-
12330	956095.97	5159642.21	Аналитический метод	5	-
12331	956098.54	5159640.98	Аналитический метод	5	-
12332	956096.88	5159640.13	Аналитический метод	5	-
12333	956095.28	5159639.18	Аналитический метод	5	-
12334	956093.74	5159638.12	Аналитический метод	5	-
12335	956092.27	5159636.97	Аналитический метод	5	-
12336	956090.88	5159635.73	Аналитический метод	5	-
12337	956089.57	5159634.41	Аналитический метод	5	-
12338	956088.35	5159633.00	Аналитический метод	5	-
12339	956076.86	5159638.17	Аналитический метод	5	-
12340	956076.85	5159638.17	Аналитический метод	5	-
12341	956057.80	5159646.75	Аналитический метод	5	-
12342	956053.80	5159647.95	Аналитический метод	5	-
12343	956049.63	5159648.08	Аналитический метод	5	-
12344	956045.56	5159647.12	Аналитический метод	5	-
12345	956045.16	5159646.97	Аналитический метод	5	-
12346	956039.64	5159643.42	Аналитический метод	5	-
12347	956036.54	5159642.57	Аналитический метод	5	-
12348	956026.58	5159638.80	Аналитический метод	5	-
12349	956026.58	5159638.78	Аналитический метод	5	-
12350	956024.74	5159638.09	Аналитический метод	5	-
12351	956018.59	5159640.86	Аналитический метод	5	-
12352	956017.89	5159642.70	Аналитический метод	5	-
12353	956017.89	5159642.71	Аналитический метод	5	-
12354	956010.93	5159661.07	Аналитический метод	5	-
12355	956008.95	5159664.75	Аналитический метод	5	-
12356	956006.09	5159667.79	Аналитический метод	5	-
12357	956002.87	5159669.79	Аналитический метод	5	-
12358	956031.89	5159734.28	Аналитический метод	5	-
12359	956035.26	5159734.18	Аналитический метод	5	-
12360	956039.33	5159735.14	Аналитический метод	5	-
12361	956043.14	5159736.58	Аналитический метод	5	-
12362	956043.14	5159736.59	Аналитический метод	5	-
12296	956048.40	5159738.57	Аналитический метод	5	-
					-
12363	955541.93	5159952.73	Аналитический метод	5	-
12364	955875.76	5159802.16	Аналитический метод	5	-
12365	956011.93	5159742.33	Аналитический метод	5	-
12366	956014.27	5159741.27	Аналитический метод	5	-
12367	956026.06	5159735.97	Аналитический метод	5	-
12368	955997.42	5159672.30	Аналитический метод	5	-
12369	955858.85	5159734.66	Аналитический метод	5	-
12370	955496.98	5159897.85	Аналитический метод	5	-
12371	955498.36	5159898.23	Аналитический метод	5	-

Сведения о местоположении границ объекта					
1. Система координат МСК-38, зона 5					
2. Сведения о характерных точках границ объекта					
Обозначение характерных точек границ	Координаты, м		Метод определения координат характерной точки	Средняя квадратическая погрешность положения характерной точки (Mt), м	Описание обозначения точки на местности (при наличии)
	X	Y			
12372	955499.01	5159898.49	Аналитический метод	5	-
12373	955509.42	5159903.81	Аналитический метод	5	-
12374	955516.16	5159907.75	Аналитический метод	5	-
12375	955516.43	5159907.92	Аналитический метод	5	-
12376	955522.98	5159912.58	Аналитический метод	5	-
12377	955523.86	5159913.50	Аналитический метод	5	-
12378	955526.27	5159917.11	Аналитический метод	5	-
12379	955526.56	5159917.65	Аналитический метод	5	-
12363	955541.93	5159952.73	Аналитический метод	5	-
					-
12380	956060.70	5159610.36	Аналитический метод	5	-
12381	956062.65	5159609.49	Аналитический метод	5	-
12382	956063.42	5159609.12	Аналитический метод	5	-
12383	956081.42	5159601.01	Аналитический метод	5	-
12384	956081.27	5159597.42	Аналитический метод	5	-
12385	956081.79	5159594.06	Аналитический метод	5	-
12386	956083.06	5159590.38	Аналитический метод	5	-
12387	956085.07	5159587.12	Аналитический метод	5	-
12388	956087.77	5159584.14	Аналитический метод	5	-
12389	956090.61	5159582.23	Аналитический метод	5	-
12390	956092.48	5159581.24	Аналитический метод	5	-
12391	956099.60	5159571.51	Аналитический метод	5	-
12392	956108.98	5159561.97	Аналитический метод	5	-
12393	956119.63	5159553.96	Аналитический метод	5	-
12394	956129.30	5159548.30	Аналитический метод	5	-
12395	956148.69	5159540.84	Аналитический метод	5	-
12396	956172.68	5159537.91	Аналитический метод	5	-
12397	956185.48	5159539.39	Аналитический метод	5	-
12398	956189.94	5159538.01	Аналитический метод	5	-
12399	956194.04	5159537.73	Аналитический метод	5	-
12400	956198.37	5159538.40	Аналитический метод	5	-
12401	956203.59	5159540.43	Аналитический метод	5	-
12402	956208.12	5159544.62	Аналитический метод	5	-
12403	956210.60	5159548.91	Аналитический метод	5	-
12404	956247.98	5159530.49	Аналитический метод	5	-
12405	956269.87	5159579.86	Аналитический метод	5	-
12406	956269.88	5159579.86	Аналитический метод	5	-
12407	956283.64	5159573.67	Аналитический метод	5	-
12408	956147.64	5159271.49	Аналитический метод	5	-
12409	956146.87	5159268.85	Аналитический метод	5	-
12410	956146.84	5159266.10	Аналитический метод	5	-
12411	956147.66	5159259.81	Аналитический метод	5	-
12412	955949.00	5159349.22	Аналитический метод	5	-
12413	955948.99	5159349.22	Аналитический метод	5	-
12414	955945.36	5159350.86	Аналитический метод	5	-
12415	955945.35	5159350.86	Аналитический метод	5	-
12416	955926.04	5159359.56	Аналитический метод	5	-

Сведения о местоположении границ объекта					
1. Система координат МСК-38, зона 5					
2. Сведения о характерных точках границ объекта					
Обозначение характерных точек границ	Координаты, м		Метод определения координат характерной точки	Средняя квадратическая погрешность положения характерной точки (Mt), м	Описание обозначения точки на местности (при наличии)
	X	Y			
12417	956028.04	5159586.45	Аналитический метод	5	-
12380	956060.70	5159610.36	Аналитический метод	5	-
					-
12418	957231.73	5160632.04	Аналитический метод	5	-
12419	957233.25	5160630.24	Аналитический метод	5	-
12420	957233.85	5160629.12	Аналитический метод	5	-
12421	957234.46	5160627.90	Аналитический метод	5	-
12422	957235.48	5160625.73	Аналитический метод	5	-
12423	957236.99	5160623.75	Аналитический метод	5	-
12424	957237.95	5160622.43	Аналитический метод	5	-
12425	957238.95	5160621.00	Аналитический метод	5	-
12426	957239.99	5160619.46	Аналитический метод	5	-
12427	957241.03	5160617.90	Аналитический метод	5	-
12428	957241.26	5160617.52	Аналитический метод	5	-
12429	957244.51	5160612.35	Аналитический метод	5	-
12430	957246.05	5160609.69	Аналитический метод	5	-
12431	957253.81	5160596.38	Аналитический метод	5	-
12432	957262.69	5160585.38	Аналитический метод	5	-
12433	957268.19	5160575.67	Аналитический метод	5	-
12434	957275.51	5160562.67	Аналитический метод	5	-
12435	957275.51	5160562.65	Аналитический метод	5	-
12436	957277.50	5160559.14	Аналитический метод	5	-
12437	957277.50	5160559.12	Аналитический метод	5	-
12438	957280.24	5160554.25	Аналитический метод	5	-
12439	957288.27	5160539.55	Аналитический метод	5	-
12440	957294.04	5160530.49	Аналитический метод	5	-
12441	957311.26	5160499.94	Аналитический метод	5	-
12442	957311.75	5160499.06	Аналитический метод	5	-
12443	957312.27	5160498.15	Аналитический метод	5	-
12444	957312.80	5160497.22	Аналитический метод	5	-
12445	957313.34	5160496.27	Аналитический метод	5	-
12446	957313.91	5160495.30	Аналитический метод	5	-
12447	957314.50	5160494.31	Аналитический метод	5	-
12448	957315.12	5160493.30	Аналитический метод	5	-
12449	957315.76	5160492.27	Аналитический метод	5	-
12450	957316.43	5160491.23	Аналитический метод	5	-
12451	957317.13	5160490.18	Аналитический метод	5	-
12452	957317.86	5160489.11	Аналитический метод	5	-
12453	957318.63	5160488.03	Аналитический метод	5	-
12454	957319.43	5160486.95	Аналитический метод	5	-
12455	957320.27	5160485.86	Аналитический метод	5	-
12456	957321.16	5160484.77	Аналитический метод	5	-
12457	957322.09	5160483.68	Аналитический метод	5	-
12458	957323.07	5160482.59	Аналитический метод	5	-
12459	957324.09	5160481.51	Аналитический метод	5	-
12460	957325.17	5160480.44	Аналитический метод	5	-
12461	957326.29	5160479.38	Аналитический метод	5	-

Сведения о местоположении границ объекта					
1. Система координат МСК-38, зона 5					
2. Сведения о характерных точках границ объекта					
Обозначение характерных точек границ	Координаты, м		Метод определения координат характерной точки	Средняя квадратическая погрешность положения характерной точки (Mt), м	Описание обозначения точки на местности (при наличии)
	X	Y			
12462	957327.48	5160478.34	Аналитический метод	5	-
12463	957328.71	5160477.32	Аналитический метод	5	-
12464	957330.01	5160476.33	Аналитический метод	5	-
12465	957331.37	5160475.37	Аналитический метод	5	-
12466	957332.60	5160474.57	Аналитический метод	5	-
12467	957337.55	5160471.89	Аналитический метод	5	-
12468	957338.61	5160470.77	Аналитический метод	5	-
12469	957338.84	5160470.55	Аналитический метод	5	-
12470	957338.88	5160470.53	Аналитический метод	5	-
12471	957340.86	5160468.70	Аналитический метод	5	-
12472	957343.30	5160466.76	Аналитический метод	5	-
12473	957345.92	5160464.98	Аналитический метод	5	-
12474	957348.72	5160463.35	Аналитический метод	5	-
12475	957351.67	5160461.91	Аналитический метод	5	-
12476	957354.77	5160460.66	Аналитический метод	5	-
12477	957358.01	5160459.61	Аналитический метод	5	-
12478	957360.63	5160458.96	Аналитический метод	5	-
12479	957361.83	5160458.50	Аналитический метод	5	-
12480	957383.21	5160431.39	Аналитический метод	5	-
12481	957339.18	5160396.66	Аналитический метод	5	-
12482	957336.93	5160394.89	Аналитический метод	5	-
12483	956973.40	5160108.19	Аналитический метод	5	-
12484	956973.38	5160108.19	Аналитический метод	5	-
12485	956972.01	5160107.10	Аналитический метод	5	-
12486	956969.49	5160110.31	Аналитический метод	5	-
12487	956969.47	5160110.31	Аналитический метод	5	-
12488	956945.05	5160141.28	Аналитический метод	5	-
12489	956944.39	5160147.18	Аналитический метод	5	-
12490	956944.06	5160149.74	Аналитический метод	5	-
12491	956944.03	5160149.93	Аналитический метод	5	-
12492	956944.02	5160150.06	Аналитический метод	5	-
12493	956942.56	5160198.07	Аналитический метод	5	-
12494	956941.29	5160213.41	Аналитический метод	5	-
12495	956940.95	5160217.45	Аналитический метод	5	-
12496	956940.14	5160251.33	Аналитический метод	5	-
12497	956939.61	5160285.32	Аналитический метод	5	-
12498	956938.90	5160317.32	Аналитический метод	5	-
12499	956938.33	5160340.93	Аналитический метод	5	-
12500	956937.76	5160364.27	Аналитический метод	5	-
12501	956937.69	5160379.74	Аналитический метод	5	-
12502	956937.63	5160395.32	Аналитический метод	5	-
12503	956936.90	5160407.31	Аналитический метод	5	-
12504	956936.85	5160417.23	Аналитический метод	5	-
12505	956936.79	5160422.78	Аналитический метод	5	-
12506	956936.77	5160424.09	Аналитический метод	5	-
12507	956936.66	5160427.42	Аналитический метод	5	-
12508	956936.05	5160432.89	Аналитический метод	5	-

Сведения о местоположении границ объекта					
1. Система координат МСК-38, зона 5					
2. Сведения о характерных точках границ объекта					
Обозначение характерных точек границ	Координаты, м		Метод определения координат характерной точки	Средняя квадратическая погрешность положения характерной точки (Mt), м	Описание обозначения точки на местности (при наличии)
	X	Y			
12509	956936.05	5160434.67	Аналитический метод	5	-
12510	956936.05	5160436.43	Аналитический метод	5	-
12511	956936.07	5160438.16	Аналитический метод	5	-
12512	956936.10	5160439.86	Аналитический метод	5	-
12513	956936.14	5160441.53	Аналитический метод	5	-
12514	956936.21	5160443.17	Аналитический метод	5	-
12515	956936.30	5160444.77	Аналитический метод	5	-
12516	956936.43	5160446.34	Аналитический метод	5	-
12517	956936.58	5160447.87	Аналитический метод	5	-
12518	956936.77	5160449.37	Аналитический метод	5	-
12519	956936.99	5160450.83	Аналитический метод	5	-
12520	956937.25	5160452.26	Аналитический метод	5	-
12521	956937.56	5160453.64	Аналитический метод	5	-
12522	956937.93	5160455.09	Аналитический метод	5	-
12523	956937.99	5160455.38	Аналитический метод	5	-
12524	956938.36	5160456.93	Аналитический метод	5	-
12525	956938.75	5160458.26	Аналитический метод	5	-
12526	956941.20	5160461.36	Аналитический метод	5	-
12527	956944.99	5160465.23	Аналитический метод	5	-
12528	956951.98	5160467.73	Аналитический метод	5	-
12529	956962.35	5160467.22	Аналитический метод	5	-
12530	956972.33	5160463.63	Аналитический метод	5	-
12531	956974.18	5160461.94	Аналитический метод	5	-
12532	956977.32	5160458.25	Аналитический метод	5	-
12533	956981.30	5160452.32	Аналитический метод	5	-
12534	956982.24	5160450.86	Аналитический метод	5	-
12535	956984.91	5160446.66	Аналитический метод	5	-
12536	956985.55	5160445.28	Аналитический метод	5	-
12537	956985.55	5160445.27	Аналитический метод	5	-
12538	956986.46	5160443.28	Аналитический метод	5	-
12539	956987.28	5160441.54	Аналитический метод	5	-
12540	956987.28	5160441.53	Аналитический метод	5	-
12541	956989.57	5160436.64	Аналитический метод	5	-
12542	956990.23	5160434.87	Аналитический метод	5	-
12543	956993.71	5160425.50	Аналитический метод	5	-
12544	956995.85	5160419.72	Аналитический метод	5	-
12545	956998.30	5160415.14	Аналитический метод	5	-
12546	957002.29	5160407.75	Аналитический метод	5	-
12547	957002.94	5160406.48	Аналитический метод	5	-
12548	957007.53	5160397.60	Аналитический метод	5	-
12549	957008.21	5160396.28	Аналитический метод	5	-
12550	957012.34	5160388.63	Аналитический метод	5	-
12551	957017.09	5160379.82	Аналитический метод	5	-
12552	957018.62	5160376.99	Аналитический метод	5	-
12553	957021.74	5160371.08	Аналитический метод	5	-
12554	957026.41	5160362.24	Аналитический метод	5	-
12555	957031.07	5160353.39	Аналитический метод	5	-

Сведения о местоположении границ объекта					
1. Система координат МСК-38, зона 5					
2. Сведения о характерных точках границ объекта					
Обозначение характерных точек границ	Координаты, м		Метод определения координат характерной точки	Средняя квадратическая погрешность положения характерной точки (Mt), м	Описание обозначения точки на местности (при наличии)
	X	Y			
12556	957031.27	5160353.02	Аналитический метод	5	-
12557	957035.86	5160344.52	Аналитический метод	5	-
12558	957038.09	5160340.36	Аналитический метод	5	-
12559	957041.38	5160335.26	Аналитический метод	5	-
12560	957042.81	5160333.07	Аналитический метод	5	-
12561	957047.41	5160326.69	Аналитический метод	5	-
12562	957047.99	5160325.88	Аналитический метод	5	-
12563	957054.42	5160318.42	Аналитический метод	5	-
12564	957056.11	5160316.45	Аналитический метод	5	-
12565	957059.17	5160313.63	Аналитический метод	5	-
12566	957059.17	5160313.61	Аналитический метод	5	-
12567	957062.17	5160310.87	Аналитический метод	5	-
12568	957062.17	5160310.86	Аналитический метод	5	-
12569	957062.38	5160310.66	Аналитический метод	5	-
12570	957064.31	5160308.87	Аналитический метод	5	-
12571	957071.02	5160303.86	Аналитический метод	5	-
12572	957071.63	5160303.40	Аналитический метод	5	-
12573	957079.61	5160299.34	Аналитический метод	5	-
12574	957081.95	5160298.32	Аналитический метод	5	-
12575	957087.93	5160295.71	Аналитический метод	5	-
12576	957093.42	5160294.58	Аналитический метод	5	-
12577	957098.66	5160293.54	Аналитический метод	5	-
12578	957104.42	5160293.04	Аналитический метод	5	-
12579	957108.31	5160292.72	Аналитический метод	5	-
12580	957115.57	5160292.95	Аналитический метод	5	-
12581	957118.94	5160293.06	Аналитический метод	5	-
12582	957126.49	5160293.97	Аналитический метод	5	-
12583	957127.35	5160294.15	Аналитический метод	5	-
12584	957135.53	5160296.03	Аналитический метод	5	-
12585	957138.02	5160296.84	Аналитический метод	5	-
12586	957144.02	5160298.81	Аналитический метод	5	-
12587	957148.44	5160300.86	Аналитический метод	5	-
12588	957154.49	5160303.66	Аналитический метод	5	-
12589	957158.51	5160306.24	Аналитический метод	5	-
12590	957165.84	5160311.00	Аналитический метод	5	-
12591	957168.12	5160313.08	Аналитический метод	5	-
12592	957175.42	5160320.06	Аналитический метод	5	-
12593	957184.19	5160344.07	Аналитический метод	5	-
12594	957186.02	5160348.39	Аналитический метод	5	-
12595	957187.65	5160352.74	Аналитический метод	5	-
12596	957188.96	5160357.09	Аналитический метод	5	-
12597	957189.87	5160360.41	Аналитический метод	5	-
12598	957190.63	5160363.85	Аналитический метод	5	-
12599	957191.18	5160367.16	Аналитический метод	5	-
12600	957191.58	5160370.44	Аналитический метод	5	-
12601	957191.80	5160373.49	Аналитический метод	5	-
12602	957191.82	5160373.71	Аналитический метод	5	-

Сведения о местоположении границ объекта					
1. Система координат МСК-38, зона 5					
2. Сведения о характерных точках границ объекта					
Обозначение характерных точек границ	Координаты, м		Метод определения координат характерной точки	Средняя квадратическая погрешность положения характерной точки (Mt), м	Описание обозначения точки на местности (при наличии)
	X	Y			
12603	957192.04	5160377.20	Аналитический метод	5	-
12604	957192.09	5160380.68	Аналитический метод	5	-
12605	957191.98	5160384.05	Аналитический метод	5	-
12606	957191.76	5160387.09	Аналитический метод	5	-
12607	957191.59	5160389.75	Аналитический метод	5	-
12608	957191.33	5160392.50	Аналитический метод	5	-
12609	957191.00	5160395.15	Аналитический метод	5	-
12610	957190.62	5160397.70	Аналитический метод	5	-
12611	957190.20	5160400.16	Аналитический метод	5	-
12612	957189.74	5160402.52	Аналитический метод	5	-
12613	957189.25	5160404.79	Аналитический метод	5	-
12614	957188.76	5160406.96	Аналитический метод	5	-
12615	957188.26	5160409.04	Аналитический метод	5	-
12616	957187.75	5160411.03	Аналитический метод	5	-
12617	957187.26	5160412.94	Аналитический метод	5	-
12618	957186.83	5160414.56	Аналитический метод	5	-
12619	957186.71	5160415.17	Аналитический метод	5	-
12620	957184.76	5160424.42	Аналитический метод	5	-
12621	957181.97	5160434.25	Аналитический метод	5	-
12622	957174.24	5160458.91	Аналитический метод	5	-
12623	957170.24	5160474.52	Аналитический метод	5	-
12624	957170.24	5160474.53	Аналитический метод	5	-
12625	957169.15	5160478.75	Аналитический метод	5	-
12626	957169.15	5160478.76	Аналитический метод	5	-
12627	957166.31	5160489.85	Аналитический метод	5	-
12628	957162.16	5160505.93	Аналитический метод	5	-
12629	957160.48	5160512.28	Аналитический метод	5	-
12630	957156.79	5160524.80	Аналитический метод	5	-
12631	957151.80	5160543.07	Аналитический метод	5	-
12632	957146.62	5160564.04	Аналитический метод	5	-
12633	957146.27	5160566.95	Аналитический метод	5	-
12634	957146.27	5160566.97	Аналитический метод	5	-
12635	957145.72	5160571.61	Аналитический метод	5	-
12636	957145.72	5160571.63	Аналитический метод	5	-
12637	957144.64	5160580.73	Аналитический метод	5	-
12638	957194.52	5160610.13	Аналитический метод	5	-
12639	957194.54	5160610.12	Аналитический метод	5	-
12640	957220.01	5160625.13	Аналитический метод	5	-
12418	957231.73	5160632.04	Аналитический метод	5	-
					-
12641	957419.98	5160772.13	Аналитический метод	5	-
12642	957423.00	5160771.29	Аналитический метод	5	-
12643	957424.84	5160770.65	Аналитический метод	5	-
12644	957427.55	5160769.81	Аналитический метод	5	-
12645	957429.80	5160769.00	Аналитический метод	5	-
12646	957433.20	5160767.61	Аналитический метод	5	-
12647	957436.65	5160766.07	Аналитический метод	5	-

Сведения о местоположении границ объекта

1. Система координат МСК-38, зона 5

2. Сведения о характерных точках границ объекта

Обозначение характерных точек границ	Координаты, м		Метод определения координат характерной точки	Средняя квадратическая погрешность положения характерной точки (Mt), м	Описание обозначения точки на местности (при наличии)
	X	Y			
12648	957440.42	5160764.34	Аналитический метод	5	-
12649	957440.57	5160764.27	Аналитический метод	5	-
12650	957440.83	5160764.15	Аналитический метод	5	-
12651	957442.91	5160763.17	Аналитический метод	5	-
12652	957443.64	5160762.83	Аналитический метод	5	-
12653	957449.15	5160760.73	Аналитический метод	5	-
12654	957454.09	5160758.75	Аналитический метод	5	-
12655	957458.95	5160756.71	Аналитический метод	5	-
12656	957463.74	5160754.52	Аналитический метод	5	-
12657	957468.54	5160752.23	Аналитический метод	5	-
12658	957473.40	5160749.80	Аналитический метод	5	-
12659	957476.62	5160748.23	Аналитический метод	5	-
12660	957494.57	5160739.48	Аналитический метод	5	-
12661	957497.86	5160737.87	Аналитический метод	5	-
12662	957497.86	5160737.85	Аналитический метод	5	-
12663	957506.76	5160733.47	Аналитический метод	5	-
12664	957509.48	5160732.10	Аналитический метод	5	-
12665	957509.48	5160732.09	Аналитический метод	5	-
12666	957520.26	5160726.69	Аналитический метод	5	-
12667	957530.33	5160721.68	Аналитический метод	5	-
12668	957531.59	5160721.06	Аналитический метод	5	-
12669	957531.99	5160720.91	Аналитический метод	5	-
12670	957550.06	5160714.30	Аналитический метод	5	-
12671	957564.61	5160708.84	Аналитический метод	5	-
12672	957569.65	5160707.39	Аналитический метод	5	-
12673	957588.90	5160701.93	Аналитический метод	5	-
12674	957602.62	5160698.01	Аналитический метод	5	-
12675	957607.75	5160696.35	Аналитический метод	5	-
12676	957626.87	5160690.30	Аналитический метод	5	-
12677	957638.58	5160686.67	Аналитический метод	5	-
12678	957645.36	5160684.46	Аналитический метод	5	-
12679	957667.89	5160655.89	Аналитический метод	5	-
12680	957487.07	5160513.30	Аналитический метод	5	-
12681	957466.79	5160539.01	Аналитический метод	5	-
12682	957465.32	5160545.81	Аналитический метод	5	-
12683	957462.91	5160556.30	Аналитический метод	5	-
12684	957458.45	5160575.79	Аналитический метод	5	-
12685	957457.41	5160580.38	Аналитический метод	5	-
12686	957453.14	5160595.56	Аналитический метод	5	-
12687	957448.82	5160610.87	Аналитический метод	5	-
12688	957447.12	5160615.44	Аналитический метод	5	-
12689	957440.11	5160634.16	Аналитический метод	5	-
12690	957436.74	5160643.23	Аналитический метод	5	-
12691	957433.44	5160652.76	Аналитический метод	5	-
12692	957428.38	5160667.50	Аналитический метод	5	-
12693	957426.21	5160672.35	Аналитический метод	5	-
12694	957425.14	5160674.71	Аналитический метод	5	-

Сведения о местоположении границ объекта					
1. Система координат МСК-38, зона 5					
2. Сведения о характерных точках границ объекта					
Обозначение характерных точек границ	Координаты, м		Метод определения координат характерной точки	Средняя квадратическая погрешность положения характерной точки (Mt), м	Описание обозначения точки на местности (при наличии)
	X	Y			
12695	957424.84	5160675.36	Аналитический метод	5	-
12696	957423.13	5160679.10	Аналитический метод	5	-
12697	957423.02	5160679.36	Аналитический метод	5	-
12698	957417.90	5160690.56	Аналитический метод	5	-
12699	957414.72	5160697.53	Аналитический метод	5	-
12700	957409.03	5160708.87	Аналитический метод	5	-
12701	957400.69	5160725.62	Аналитический метод	5	-
12702	957400.16	5160726.72	Аналитический метод	5	-
12703	957394.48	5160738.17	Аналитический метод	5	-
12704	957392.20	5160744.09	Аналитический метод	5	-
12705	957390.94	5160749.24	Аналитический метод	5	-
12706	957390.82	5160749.74	Аналитический метод	5	-
12707	957390.32	5160751.76	Аналитический метод	5	-
12708	957391.20	5160753.70	Аналитический метод	5	-
12709	957391.74	5160754.89	Аналитический метод	5	-
12710	957392.60	5160756.80	Аналитический метод	5	-
12711	957399.51	5160763.67	Аналитический метод	5	-
12712	957408.71	5160770.05	Аналитический метод	5	-
12641	957419.98	5160772.13	Аналитический метод	5	-
					-
12713	964678.20	5160879.46	Аналитический метод	5	-
12714	964691.99	5160877.73	Аналитический метод	5	-
12715	964699.80	5160876.07	Аналитический метод	5	-
12716	964711.63	5160876.27	Аналитический метод	5	-
12717	964726.29	5160871.59	Аналитический метод	5	-
12718	964744.75	5160864.80	Аналитический метод	5	-
12719	964763.22	5160856.29	Аналитический метод	5	-
12720	964776.53	5160849.12	Аналитический метод	5	-
12721	964789.40	5160841.27	Аналитический метод	5	-
12722	964822.96	5160816.35	Аналитический метод	5	-
12723	964832.84	5160812.82	Аналитический метод	5	-
12724	964905.99	5160760.63	Аналитический метод	5	-
12725	964962.68	5160719.68	Аналитический метод	5	-
12726	964962.22	5160713.33	Аналитический метод	5	-
12727	964961.91	5160709.09	Аналитический метод	5	-
12728	964960.84	5160694.56	Аналитический метод	5	-
12729	964423.24	5160734.12	Аналитический метод	5	-
12730	964426.16	5160773.80	Аналитический метод	5	-
12731	964430.76	5160778.15	Аналитический метод	5	-
12732	964434.82	5160781.58	Аналитический метод	5	-
12733	964438.53	5160785.89	Аналитический метод	5	-
12734	964439.17	5160786.63	Аналитический метод	5	-
12735	964445.00	5160792.21	Аналитический метод	5	-
12736	964447.79	5160794.89	Аналитический метод	5	-
12737	964452.24	5160799.23	Аналитический метод	5	-
12738	964455.85	5160802.74	Аналитический метод	5	-
12739	964459.09	5160805.44	Аналитический метод	5	-

Сведения о местоположении границ объекта					
1. Система координат МСК-38, зона 5					
2. Сведения о характерных точках границ объекта					
Обозначение характерных точек границ	Координаты, м		Метод определения координат характерной точки	Средняя квадратическая погрешность положения характерной точки (Mt), м	Описание обозначения точки на местности (при наличии)
	X	Y			
12740	964466.75	5160811.88	Аналитический метод	5	-
12741	964468.47	5160813.32	Аналитический метод	5	-
12742	964474.25	5160817.64	Аналитический метод	5	-
12743	964482.05	5160823.48	Аналитический метод	5	-
12744	964490.13	5160828.88	Аналитический метод	5	-
12745	964498.47	5160834.40	Аналитический метод	5	-
12746	964503.07	5160837.48	Аналитический метод	5	-
12747	964506.20	5160839.17	Аналитический метод	5	-
12748	964514.99	5160843.94	Аналитический метод	5	-
12749	964523.78	5160848.70	Аналитический метод	5	-
12750	964523.96	5160848.80	Аналитический метод	5	-
12751	964532.18	5160852.41	Аналитический метод	5	-
12752	964540.47	5160856.05	Аналитический метод	5	-
12753	964541.08	5160856.29	Аналитический метод	5	-
12754	964550.36	5160860.04	Аналитический метод	5	-
12755	964557.96	5160863.13	Аналитический метод	5	-
12756	964559.16	5160863.55	Аналитический метод	5	-
12757	964568.61	5160866.83	Аналитический метод	5	-
12758	964569.57	5160867.17	Аналитический метод	5	-
12759	964577.79	5160869.66	Аналитический метод	5	-
12760	964579.71	5160870.24	Аналитический метод	5	-
12761	964583.35	5160871.22	Аналитический метод	5	-
12762	964583.36	5160871.23	Аналитический метод	5	-
12763	964587.11	5160872.23	Аналитический метод	5	-
12764	964589.60	5160872.89	Аналитический метод	5	-
12765	964589.61	5160872.90	Аналитический метод	5	-
12766	964593.04	5160873.82	Аналитический метод	5	-
12767	964596.26	5160874.48	Аналитический метод	5	-
12768	964605.27	5160876.35	Аналитический метод	5	-
12769	964605.98	5160876.50	Аналитический метод	5	-
12770	964615.79	5160878.42	Аналитический метод	5	-
12771	964618.39	5160878.94	Аналитический метод	5	-
12772	964624.80	5160879.64	Аналитический метод	5	-
12773	964629.05	5160880.09	Аналитический метод	5	-
12774	964634.17	5160880.32	Аналитический метод	5	-
12775	964644.17	5160880.82	Аналитический метод	5	-
12776	964647.27	5160880.97	Аналитический метод	5	-
12777	964653.82	5160881.07	Аналитический метод	5	-
12778	964671.43	5160881.39	Аналитический метод	5	-
12713	964678.20	5160879.46	Аналитический метод	5	-
					-
12779	959412.67	5161390.74	Аналитический метод	5	-
12780	959441.49	5161388.79	Аналитический метод	5	-
12781	959499.55	5161382.28	Аналитический метод	5	-
12782	959499.65	5161382.14	Аналитический метод	5	-
12783	959500.83	5161380.63	Аналитический метод	5	-
12784	959501.66	5161379.46	Аналитический метод	5	-

Сведения о местоположении границ объекта

1. Система координат МСК-38, зона 5

2. Сведения о характерных точках границ объекта

Обозначение характерных точек границ	Координаты, м		Метод определения координат характерной точки	Средняя квадратическая погрешность положения характерной точки (Mt), м	Описание обозначения точки на местности (при наличии)
	X	Y			
12785	959502.44	5161378.26	Аналитический метод	5	-
12786	959503.15	5161377.03	Аналитический метод	5	-
12787	959503.79	5161375.77	Аналитический метод	5	-
12788	959504.55	5161374.12	Аналитический метод	5	-
12789	959505.40	5161372.50	Аналитический метод	5	-
12790	959506.20	5161370.80	Аналитический метод	5	-
12791	959506.30	5161370.61	Аналитический метод	5	-
12792	959506.98	5161369.29	Аналитический метод	5	-
12793	959507.57	5161368.01	Аналитический метод	5	-
12794	959508.15	5161366.63	Аналитический метод	5	-
12795	959508.71	5161365.15	Аналитический метод	5	-
12796	959509.25	5161363.59	Аналитический метод	5	-
12797	959509.76	5161361.96	Аналитический метод	5	-
12798	959510.29	5161360.10	Аналитический метод	5	-
12799	959510.80	5161358.11	Аналитический метод	5	-
12800	959511.31	5161356.04	Аналитический метод	5	-
12801	959511.82	5161353.88	Аналитический метод	5	-
12802	959512.36	5161351.53	Аналитический метод	5	-
12803	959512.39	5161351.38	Аналитический метод	5	-
12804	959514.86	5161341.68	Аналитический метод	5	-
12805	959515.11	5161340.71	Аналитический метод	5	-
12806	959516.45	5161332.49	Аналитический метод	5	-
12807	959516.45	5161332.47	Аналитический метод	5	-
12808	959517.12	5161328.43	Аналитический метод	5	-
12809	959517.12	5161328.41	Аналитический метод	5	-
12810	959531.73	5161238.97	Аналитический метод	5	-
12811	959532.25	5161235.82	Аналитический метод	5	-
12812	959532.81	5161232.54	Аналитический метод	5	-
12813	959533.46	5161229.14	Аналитический метод	5	-
12814	959534.21	5161225.61	Аналитический метод	5	-
12815	959535.10	5161221.98	Аналитический метод	5	-
12816	959536.17	5161218.26	Аналитический метод	5	-
12817	959537.46	5161214.46	Аналитический метод	5	-
12818	959539.01	5161210.60	Аналитический метод	5	-
12819	959552.34	5161190.71	Аналитический метод	5	-
12820	959553.91	5161187.71	Аналитический метод	5	-
12821	959556.41	5161183.52	Аналитический метод	5	-
12822	959572.71	5161173.45	Аналитический метод	5	-
12823	959574.68	5161172.17	Аналитический метод	5	-
12824	959577.81	5161170.29	Аналитический метод	5	-
12825	959582.07	5161167.99	Аналитический метод	5	-
12826	959587.49	5161165.76	Аналитический метод	5	-
12827	959588.84	5161165.29	Аналитический метод	5	-
12828	959592.64	5161163.98	Аналитический метод	5	-
12829	959596.81	5161163.02	Аналитический метод	5	-
12830	959602.75	5161161.99	Аналитический метод	5	-
12831	959607.58	5161161.58	Аналитический метод	5	-

Сведения о местоположении границ объекта					
1. Система координат МСК-38, зона 5					
2. Сведения о характерных точках границ объекта					
Обозначение характерных точек границ	Координаты, м		Метод определения координат характерной точки	Средняя квадратическая погрешность положения характерной точки (Mt), м	Описание обозначения точки на местности (при наличии)
	X	Y			
12832	959611.63	5161161.52	Аналитический метод	5	-
12833	959612.80	5161161.50	Аналитический метод	5	-
12834	959617.59	5161161.71	Аналитический метод	5	-
12835	959624.26	5161162.11	Аналитический метод	5	-
12836	959630.84	5161163.50	Аналитический метод	5	-
12837	959634.19	5161164.41	Аналитический метод	5	-
12838	959636.32	5161164.98	Аналитический метод	5	-
12839	959642.18	5161167.21	Аналитический метод	5	-
12840	959648.02	5161170.24	Аналитический метод	5	-
12841	959652.07	5161172.97	Аналитический метод	5	-
12842	959655.54	5161176.03	Аналитический метод	5	-
12843	959656.83	5161177.17	Аналитический метод	5	-
12844	959661.52	5161182.25	Аналитический метод	5	-
12845	959667.08	5161189.33	Аналитический метод	5	-
12846	959669.78	5161193.27	Аналитический метод	5	-
12847	959672.56	5161197.30	Аналитический метод	5	-
12848	959675.87	5161202.52	Аналитический метод	5	-
12849	959679.61	5161209.28	Аналитический метод	5	-
12850	959680.22	5161210.14	Аналитический метод	5	-
12851	959682.95	5161213.99	Аналитический метод	5	-
12852	959689.35	5161222.57	Аналитический метод	5	-
12853	959691.47	5161224.72	Аналитический метод	5	-
12854	959693.90	5161227.22	Аналитический метод	5	-
12855	959698.31	5161230.54	Аналитический метод	5	-
12856	959702.49	5161231.88	Аналитический метод	5	-
12857	959708.09	5161232.38	Аналитический метод	5	-
12858	959714.29	5161231.54	Аналитический метод	5	-
12859	959718.09	5161230.44	Аналитический метод	5	-
12860	959720.36	5161229.79	Аналитический метод	5	-
12861	959728.72	5161226.64	Аналитический метод	5	-
12862	959735.32	5161223.51	Аналитический метод	5	-
12863	959736.04	5161223.23	Аналитический метод	5	-
12864	959752.66	5161217.79	Аналитический метод	5	-
12865	959762.17	5161214.68	Аналитический метод	5	-
12866	959762.17	5161214.70	Аналитический метод	5	-
12867	959764.76	5161213.84	Аналитический метод	5	-
12868	959764.56	5161213.12	Аналитический метод	5	-
12869	959764.37	5161212.74	Аналитический метод	5	-
12870	959764.37	5161212.72	Аналитический метод	5	-
12871	959762.57	5161208.98	Аналитический метод	5	-
12872	959762.57	5161208.97	Аналитический метод	5	-
12873	959758.00	5161199.42	Аналитический метод	5	-
12874	959771.90	5161192.53	Аналитический метод	5	-
12875	959774.34	5161198.49	Аналитический метод	5	-
12876	959774.34	5161198.51	Аналитический метод	5	-
12877	959774.93	5161199.95	Аналитический метод	5	-
12878	959776.11	5161202.27	Аналитический метод	5	-

Сведения о местоположении границ объекта

1. Система координат МСК-38, зона 5

2. Сведения о характерных точках границ объекта

Обозначение характерных точек границ	Координаты, м		Метод определения координат характерной точки	Средняя квадратическая погрешность положения характерной точки (Mt), м	Описание обозначения точки на местности (при наличии)
	X	Y			
12879	959776.11	5161202.29	Аналитический метод	5	-
12880	959778.06	5161206.16	Аналитический метод	5	-
12881	959778.44	5161206.58	Аналитический метод	5	-
12882	959898.52	5161147.01	Аналитический метод	5	-
12883	959948.52	5161122.21	Аналитический метод	5	-
12884	959948.54	5161122.21	Аналитический метод	5	-
12885	959993.96	5161099.67	Аналитический метод	5	-
12886	959991.12	5161061.09	Аналитический метод	5	-
12887	959929.64	5161065.63	Аналитический метод	5	-
12888	959923.07	5161066.12	Аналитический метод	5	-
12889	959017.98	5161132.92	Аналитический метод	5	-
12890	959020.87	5161171.99	Аналитический метод	5	-
12891	959032.61	5161181.60	Аналитический метод	5	-
12892	959041.85	5161191.33	Аналитический метод	5	-
12893	959049.73	5161201.33	Аналитический метод	5	-
12894	959055.98	5161210.47	Аналитический метод	5	-
12895	959062.00	5161221.50	Аналитический метод	5	-
12896	959106.18	5161309.47	Аналитический метод	5	-
12897	959114.11	5161323.69	Аналитический метод	5	-
12898	959120.28	5161330.60	Аналитический метод	5	-
12899	959124.79	5161333.80	Аналитический метод	5	-
12900	959132.26	5161337.09	Аналитический метод	5	-
12901	959142.32	5161338.61	Аналитический метод	5	-
12902	959150.42	5161337.05	Аналитический метод	5	-
12903	959157.26	5161334.08	Аналитический метод	5	-
12904	959161.90	5161330.91	Аналитический метод	5	-
12905	959164.65	5161328.37	Аналитический метод	5	-
12906	959166.06	5161326.81	Аналитический метод	5	-
12907	959167.47	5161325.08	Аналитический метод	5	-
12908	959168.88	5161323.17	Аналитический метод	5	-
12909	959170.29	5161321.10	Аналитический метод	5	-
12910	959170.71	5161320.45	Аналитический метод	5	-
12911	959171.10	5161319.82	Аналитический метод	5	-
12912	959171.71	5161318.86	Аналитический метод	5	-
12913	959172.53	5161317.53	Аналитический метод	5	-
12914	959172.82	5161317.02	Аналитический метод	5	-
12915	959173.15	5161316.48	Аналитический метод	5	-
12916	959174.61	5161313.96	Аналитический метод	5	-
12917	959176.13	5161311.29	Аналитический метод	5	-
12918	959192.12	5161281.16	Аналитический метод	5	-
12919	959214.93	5161243.15	Аналитический метод	5	-
12920	959216.52	5161240.38	Аналитический метод	5	-
12921	959218.19	5161237.50	Аналитический метод	5	-
12922	959219.98	5161234.53	Аналитический метод	5	-
12923	959221.91	5161231.49	Аналитический метод	5	-
12924	959228.11	5161223.12	Аналитический метод	5	-
12925	959232.78	5161217.84	Аналитический метод	5	-

Сведения о местоположении границ объекта					
1. Система координат МСК-38, зона 5					
2. Сведения о характерных точках границ объекта					
Обозначение характерных точек границ	Координаты, м		Метод определения координат характерной точки	Средняя квадратическая погрешность положения характерной точки (Mt), м	Описание обозначения точки на местности (при наличии)
	X	Y			
12926	959237.76	5161212.09	Аналитический метод	5	-
12927	959244.98	5161205.63	Аналитический метод	5	-
12928	959253.44	5161200.47	Аналитический метод	5	-
12929	959257.15	5161200.29	Аналитический метод	5	-
12930	959264.23	5161199.61	Аналитический метод	5	-
12931	959270.74	5161198.52	Аналитический метод	5	-
12932	959278.09	5161198.05	Аналитический метод	5	-
12933	959288.09	5161198.59	Аналитический метод	5	-
12934	959296.97	5161200.27	Аналитический метод	5	-
12935	959306.46	5161203.79	Аналитический метод	5	-
12936	959316.81	5161209.05	Аналитический метод	5	-
12937	959326.50	5161216.83	Аналитический метод	5	-
12938	959333.58	5161224.75	Аналитический метод	5	-
12939	959339.03	5161232.87	Аналитический метод	5	-
12940	959340.95	5161236.54	Аналитический метод	5	-
12941	959342.62	5161240.19	Аналитический метод	5	-
12942	959344.06	5161243.79	Аналитический метод	5	-
12943	959345.31	5161247.31	Аналитический метод	5	-
12944	959346.42	5161250.74	Аналитический метод	5	-
12945	959347.40	5161254.07	Аналитический метод	5	-
12946	959348.29	5161257.28	Аналитический метод	5	-
12947	959349.12	5161260.35	Аналитический метод	5	-
12948	959367.23	5161327.72	Аналитический метод	5	-
12949	959374.22	5161339.12	Аналитический метод	5	-
12950	959374.51	5161339.60	Аналитический метод	5	-
12951	959374.95	5161340.31	Аналитический метод	5	-
12952	959375.84	5161343.00	Аналитический метод	5	-
12953	959377.02	5161346.58	Аналитический метод	5	-
12954	959384.61	5161369.49	Аналитический метод	5	-
12955	959385.20	5161371.16	Аналитический метод	5	-
12956	959385.46	5161371.92	Аналитический метод	5	-
12957	959386.01	5161373.44	Аналитический метод	5	-
12958	959386.57	5161374.85	Аналитический метод	5	-
12959	959387.13	5161376.15	Аналитический метод	5	-
12960	959387.70	5161377.35	Аналитический метод	5	-
12961	959388.31	5161378.51	Аналитический метод	5	-
12962	959388.72	5161379.25	Аналитический метод	5	-
12963	959388.94	5161379.78	Аналитический метод	5	-
12964	959389.28	5161380.56	Аналитический метод	5	-
12965	959389.53	5161381.10	Аналитический метод	5	-
12966	959390.00	5161381.83	Аналитический метод	5	-
12967	959390.75	5161382.88	Аналитический метод	5	-
12968	959391.56	5161383.90	Аналитический метод	5	-
12969	959392.41	5161384.88	Аналитический метод	5	-
12970	959392.93	5161385.41	Аналитический метод	5	-
12971	959393.83	5161386.09	Аналитический метод	5	-
12972	959395.02	5161386.88	Аналитический метод	5	-

Сведения о местоположении границ объекта					
1. Система координат МСК-38, зона 5					
2. Сведения о характерных точках границ объекта					
Обозначение характерных точек границ	Координаты, м		Метод определения координат характерной точки	Средняя квадратическая погрешность положения характерной точки (Mt), м	Описание обозначения точки на местности (при наличии)
	X	Y			
12973	959396.00	5161387.40	Аналитический метод	5	-
12974	959397.20	5161387.96	Аналитический метод	5	-
12975	959398.43	5161388.45	Аналитический метод	5	-
12976	959399.64	5161388.87	Аналитический метод	5	-
12977	959400.11	5161389.01	Аналитический метод	5	-
12978	959401.41	5161389.39	Аналитический метод	5	-
12979	959402.47	5161389.65	Аналитический метод	5	-
12980	959403.53	5161389.87	Аналитический метод	5	-
12981	959404.60	5161390.04	Аналитический метод	5	-
12982	959405.67	5161390.16	Аналитический метод	5	-
12983	959407.24	5161390.27	Аналитический метод	5	-
12984	959407.47	5161390.30	Аналитический метод	5	-
12779	959412.67	5161390.74	Аналитический метод	5	-
					-
12985	967554.75	5161394.53	Аналитический метод	5	-
12986	967557.57	5161393.85	Аналитический метод	5	-
12987	967560.54	5161393.10	Аналитический метод	5	-
12988	967633.47	5161374.75	Аналитический метод	5	-
12989	967635.38	5161374.28	Аналитический метод	5	-
12990	967638.02	5161373.35	Аналитический метод	5	-
12991	967642.59	5161371.90	Аналитический метод	5	-
12992	967642.60	5161371.90	Аналитический метод	5	-
12993	967642.94	5161371.80	Аналитический метод	5	-
12994	967646.70	5161370.84	Аналитический метод	5	-
12995	967647.03	5161370.69	Аналитический метод	5	-
12996	967647.06	5161370.67	Аналитический метод	5	-
12997	967653.69	5161367.61	Аналитический метод	5	-
12998	967667.68	5161362.66	Аналитический метод	5	-
12999	967671.59	5161362.54	Аналитический метод	5	-
13000	967675.62	5161362.53	Аналитический метод	5	-
13001	967679.64	5161362.63	Аналитический метод	5	-
13002	967683.67	5161362.83	Аналитический метод	5	-
13003	967687.70	5161363.14	Аналитический метод	5	-
13004	967691.72	5161363.56	Аналитический метод	5	-
13005	967695.84	5161364.11	Аналитический метод	5	-
13006	967699.93	5161364.88	Аналитический метод	5	-
13007	967703.51	5161365.66	Аналитический метод	5	-
13008	967729.53	5161347.16	Аналитический метод	5	-
13009	967384.05	5160861.18	Аналитический метод	5	-
13010	967352.34	5160883.72	Аналитический метод	5	-
13011	967340.46	5160927.82	Аналитический метод	5	-
13012	967324.04	5160965.32	Аналитический метод	5	-
13013	967324.03	5160965.33	Аналитический метод	5	-
13014	967322.17	5160969.60	Аналитический метод	5	-
13015	967322.16	5160969.60	Аналитический метод	5	-
13016	967304.72	5161009.43	Аналитический метод	5	-
13017	967301.03	5161017.64	Аналитический метод	5	-

Сведения о местоположении границ объекта

1. Система координат МСК-38, зона 5

2. Сведения о характерных точках границ объекта

Обозначение характерных точек границ	Координаты, м		Метод определения координат характерной точки	Средняя квадратическая погрешность положения характерной точки (Mt), м	Описание обозначения точки на местности (при наличии)
	X	Y			
13018	967280.42	5161060.72	Аналитический метод	5	-
13019	967280.42	5161069.74	Аналитический метод	5	-
13020	967276.05	5161115.95	Аналитический метод	5	-
13021	967293.54	5161209.81	Аналитический метод	5	-
13022	967293.54	5161209.85	Аналитический метод	5	-
13023	967295.28	5161219.19	Аналитический метод	5	-
13024	967295.28	5161219.21	Аналитический метод	5	-
13025	967296.86	5161227.69	Аналитический метод	5	-
13026	967308.83	5161255.18	Аналитический метод	5	-
13027	967309.30	5161255.43	Аналитический метод	5	-
13028	967310.38	5161256.03	Аналитический метод	5	-
13029	967311.27	5161256.47	Аналитический метод	5	-
13030	967312.19	5161256.88	Аналитический метод	5	-
13031	967313.25	5161257.29	Аналитический метод	5	-
13032	967314.62	5161257.82	Аналитический метод	5	-
13033	967315.80	5161258.19	Аналитический метод	5	-
13034	967317.43	5161258.60	Аналитический метод	5	-
13035	967318.47	5161258.79	Аналитический метод	5	-
13036	967319.60	5161258.93	Аналитический метод	5	-
13037	967320.73	5161259.02	Аналитический метод	5	-
13038	967321.88	5161259.05	Аналитический метод	5	-
13039	967323.03	5161259.03	Аналитический метод	5	-
13040	967323.50	5161258.99	Аналитический метод	5	-
13041	967323.51	5161258.99	Аналитический метод	5	-
13042	967324.18	5161258.94	Аналитический метод	5	-
13043	967325.33	5161258.80	Аналитический метод	5	-
13044	967326.30	5161258.64	Аналитический метод	5	-
13045	967327.27	5161258.43	Аналитический метод	5	-
13046	967327.89	5161258.27	Аналитический метод	5	-
13047	967327.91	5161258.26	Аналитический метод	5	-
13048	967328.23	5161258.18	Аналитический метод	5	-
13049	967329.18	5161257.89	Аналитический метод	5	-
13050	967330.10	5161257.56	Аналитический метод	5	-
13051	967331.84	5161256.85	Аналитический метод	5	-
13052	967332.24	5161256.74	Аналитический метод	5	-
13053	967333.26	5161256.44	Аналитический метод	5	-
13054	967334.26	5161256.09	Аналитический метод	5	-
13055	967335.56	5161255.58	Аналитический метод	5	-
13056	967336.98	5161255.05	Аналитический метод	5	-
13057	967338.25	5161254.53	Аналитический метод	5	-
13058	967339.60	5161253.93	Аналитический метод	5	-
13059	967341.01	5161253.25	Аналитический метод	5	-
13060	967342.50	5161252.49	Аналитический метод	5	-
13061	967344.06	5161251.66	Аналитический метод	5	-
13062	967345.68	5161250.76	Аналитический метод	5	-
13063	967347.37	5161249.80	Аналитический метод	5	-
13064	967349.50	5161248.56	Аналитический метод	5	-

Сведения о местоположении границ объекта					
1. Система координат МСК-38, зона 5					
2. Сведения о характерных точках границ объекта					
Обозначение характерных точек границ	Координаты, м		Метод определения координат характерной точки	Средняя квадратическая погрешность положения характерной точки (Mt), м	Описание обозначения точки на местности (при наличии)
	X	Y			
13065	967349.92	5161248.38	Аналитический метод	5	-
13066	967358.75	5161244.43	Аналитический метод	5	-
13067	967370.38	5161236.99	Аналитический метод	5	-
13068	967387.38	5161226.66	Аналитический метод	5	-
13069	967415.38	5161204.73	Аналитический метод	5	-
13070	967433.06	5161185.71	Аналитический метод	5	-
13071	967435.22	5161183.63	Аналитический метод	5	-
13072	967437.82	5161181.27	Аналитический метод	5	-
13073	967440.47	5161179.34	Аналитический метод	5	-
13074	967443.01	5161177.61	Аналитический метод	5	-
13075	967445.71	5161175.93	Аналитический метод	5	-
13076	967448.90	5161174.13	Аналитический метод	5	-
13077	967449.55	5161173.88	Аналитический метод	5	-
13078	967452.36	5161172.84	Аналитический метод	5	-
13079	967455.29	5161171.90	Аналитический метод	5	-
13080	967458.25	5161171.09	Аналитический метод	5	-
13081	967461.35	5161170.37	Аналитический метод	5	-
13082	967464.27	5161169.91	Аналитический метод	5	-
13083	967464.28	5161169.90	Аналитический метод	5	-
13084	967464.54	5161169.87	Аналитический метод	5	-
13085	967467.64	5161169.52	Аналитический метод	5	-
13086	967468.84	5161169.44	Аналитический метод	5	-
13087	967468.86	5161169.43	Аналитический метод	5	-
13088	967470.75	5161169.30	Аналитический метод	5	-
13089	967473.85	5161169.21	Аналитический метод	5	-
13090	967476.94	5161169.26	Аналитический метод	5	-
13091	967483.09	5161169.75	Аналитический метод	5	-
13092	967487.69	5161170.42	Аналитический метод	5	-
13093	967492.11	5161171.45	Аналитический метод	5	-
13094	967497.93	5161173.21	Аналитический метод	5	-
13095	967503.39	5161175.39	Аналитический метод	5	-
13096	967508.03	5161180.60	Аналитический метод	5	-
13097	967515.34	5161184.68	Аналитический метод	5	-
13098	967522.31	5161189.83	Аналитический метод	5	-
13099	967527.14	5161194.33	Аналитический метод	5	-
13100	967531.27	5161198.98	Аналитический метод	5	-
13101	967535.52	5161204.83	Аналитический метод	5	-
13102	967538.05	5161209.10	Аналитический метод	5	-
13103	967541.05	5161215.32	Аналитический метод	5	-
13104	967543.42	5161221.93	Аналитический метод	5	-
13105	967546.01	5161235.19	Аналитический метод	5	-
13106	967546.24	5161244.25	Аналитический метод	5	-
13107	967545.57	5161251.11	Аналитический метод	5	-
13108	967544.51	5161257.01	Аналитический метод	5	-
13109	967543.58	5161260.77	Аналитический метод	5	-
13110	967541.98	5161266.08	Аналитический метод	5	-
13111	967540.55	5161270.30	Аналитический метод	5	-

Сведения о местоположении границ объекта

1. Система координат МСК-38, зона 5

2. Сведения о характерных точках границ объекта

Обозначение характерных точек границ	Координаты, м		Метод определения координат характерной точки	Средняя квадратическая погрешность положения характерной точки (Mt), м	Описание обозначения точки на местности (при наличии)
	X	Y			
13112	967539.13	5161274.19	Аналитический метод	5	-
13113	967538.01	5161277.16	Аналитический метод	5	-
13114	967516.25	5161334.64	Аналитический метод	5	-
13115	967516.90	5161340.15	Аналитический метод	5	-
13116	967515.09	5161347.58	Аналитический метод	5	-
13117	967514.11	5161353.93	Аналитический метод	5	-
13118	967514.07	5161355.24	Аналитический метод	5	-
13119	967513.76	5161364.11	Аналитический метод	5	-
13120	967515.46	5161371.67	Аналитический метод	5	-
13121	967518.67	5161376.88	Аналитический метод	5	-
13122	967525.05	5161383.38	Аналитический метод	5	-
12985	967554.75	5161394.53	Аналитический метод	5	-
					-
13123	973515.05	5162130.36	Аналитический метод	5	-
13124	973521.63	5162128.06	Аналитический метод	5	-
13125	973578.80	5162129.37	Аналитический метод	5	-
13126	973653.00	5162130.07	Аналитический метод	5	-
13127	973716.52	5162126.67	Аналитический метод	5	-
13128	973733.93	5162125.82	Аналитический метод	5	-
13129	973734.83	5162124.61	Аналитический метод	5	-
13130	973736.10	5162122.77	Аналитический метод	5	-
13131	973737.15	5162121.09	Аналитический метод	5	-
13132	973737.89	5162119.87	Аналитический метод	5	-
13133	973738.64	5162118.56	Аналитический метод	5	-
13134	973739.42	5162117.16	Аналитический метод	5	-
13135	973740.24	5162115.67	Аналитический метод	5	-
13136	973741.08	5162114.09	Аналитический метод	5	-
13137	973741.95	5162112.43	Аналитический метод	5	-
13138	973742.77	5162110.87	Аналитический метод	5	-
13139	973742.94	5162110.50	Аналитический метод	5	-
13140	973743.14	5162110.15	Аналитический метод	5	-
13141	973748.45	5162100.79	Аналитический метод	5	-
13142	973751.41	5162097.84	Аналитический метод	5	-
13143	973769.48	5162071.37	Аналитический метод	5	-
13144	973786.25	5162046.43	Аналитический метод	5	-
13145	973787.56	5162044.38	Аналитический метод	5	-
13146	973790.92	5162038.82	Аналитический метод	5	-
13147	973791.23	5162038.31	Аналитический метод	5	-
13148	973792.07	5162036.76	Аналитический метод	5	-
13149	973793.03	5162035.02	Аналитический метод	5	-
13150	973794.03	5162033.22	Аналитический метод	5	-
13151	973795.09	5162031.37	Аналитический метод	5	-
13152	973796.20	5162029.46	Аналитический метод	5	-
13153	973797.38	5162027.52	Аналитический метод	5	-
13154	973798.64	5162025.53	Аналитический метод	5	-
13155	973799.98	5162023.51	Аналитический метод	5	-
13156	973801.41	5162021.46	Аналитический метод	5	-

Сведения о местоположении границ объекта

1. Система координат МСК-38, зона 5

2. Сведения о характерных точках границ объекта

Обозначение характерных точек границ	Координаты, м		Метод определения координат характерной точки	Средняя квадратическая погрешность положения характерной точки (Mt), м	Описание обозначения точки на местности (при наличии)
	X	Y			
13157	973802.94	5162019.39	Аналитический метод	5	-
13158	973804.58	5162017.31	Аналитический метод	5	-
13159	973806.33	5162015.22	Аналитический метод	5	-
13160	973808.20	5162013.14	Аналитический метод	5	-
13161	973810.21	5162011.08	Аналитический метод	5	-
13162	973812.36	5162009.06	Аналитический метод	5	-
13163	973815.25	5162006.57	Аналитический метод	5	-
13164	973816.30	5162006.03	Аналитический метод	5	-
13165	973820.87	5162003.93	Аналитический метод	5	-
13166	973824.25	5162002.91	Аналитический метод	5	-
13167	973827.31	5162002.15	Аналитический метод	5	-
13168	973830.37	5162001.56	Аналитический метод	5	-
13169	973831.89	5162001.35	Аналитический метод	5	-
13170	973842.61	5161999.21	Аналитический метод	5	-
13171	973857.89	5161999.65	Аналитический метод	5	-
13172	973870.81	5162000.63	Аналитический метод	5	-
13173	973880.35	5162005.52	Аналитический метод	5	-
13174	973889.98	5162010.83	Аналитический метод	5	-
13175	973899.87	5162019.15	Аналитический метод	5	-
13176	973910.19	5162027.61	Аналитический метод	5	-
13177	973911.80	5162030.06	Аналитический метод	5	-
13178	973914.25	5162035.46	Аналитический метод	5	-
13179	973915.34	5162039.00	Аналитический метод	5	-
13180	973915.72	5162040.21	Аналитический метод	5	-
13181	973917.54	5162048.72	Аналитический метод	5	-
13182	973918.55	5162055.76	Аналитический метод	5	-
13183	973918.68	5162061.44	Аналитический метод	5	-
13184	973918.90	5162070.44	Аналитический метод	5	-
13185	973918.67	5162078.65	Аналитический метод	5	-
13186	973918.87	5162080.83	Аналитический метод	5	-
13187	973919.71	5162091.32	Аналитический метод	5	-
13188	973921.87	5162098.32	Аналитический метод	5	-
13189	973925.30	5162108.13	Аналитический метод	5	-
13190	973926.14	5162108.70	Аналитический метод	5	-
13191	973927.00	5162109.23	Аналитический метод	5	-
13192	973927.88	5162109.73	Аналитический метод	5	-
13193	973928.78	5162110.18	Аналитический метод	5	-
13194	973929.70	5162110.60	Аналитический метод	5	-
13195	973930.64	5162110.97	Аналитический метод	5	-
13196	973931.60	5162111.30	Аналитический метод	5	-
13197	973932.56	5162111.59	Аналитический метод	5	-
13198	973933.55	5162111.83	Аналитический метод	5	-
13199	973934.54	5162112.03	Аналитический метод	5	-
13200	973935.54	5162112.18	Аналитический метод	5	-
13201	973936.54	5162112.29	Аналитический метод	5	-
13202	973937.55	5162112.36	Аналитический метод	5	-
13203	973938.56	5162112.37	Аналитический метод	5	-

Сведения о местоположении границ объекта

1. Система координат МСК-38, зона 5

2. Сведения о характерных точках границ объекта

Обозначение характерных точек границ	Координаты, м		Метод определения координат характерной точки	Средняя квадратическая погрешность положения характерной точки (Mt), м	Описание обозначения точки на местности (при наличии)
	X	Y			
13204	973939.57	5162112.35	Аналитический метод	5	-
13205	973939.72	5162112.34	Аналитический метод	5	-
13206	973939.86	5162112.33	Аналитический метод	5	-
13207	973940.01	5162112.32	Аналитический метод	5	-
13208	973940.16	5162112.31	Аналитический метод	5	-
13209	973940.31	5162112.30	Аналитический метод	5	-
13210	973940.45	5162112.29	Аналитический метод	5	-
13211	973940.60	5162112.27	Аналитический метод	5	-
13212	973940.75	5162112.26	Аналитический метод	5	-
13213	973940.89	5162112.24	Аналитический метод	5	-
13214	973941.04	5162112.23	Аналитический метод	5	-
13215	973941.19	5162112.21	Аналитический метод	5	-
13216	973941.33	5162112.19	Аналитический метод	5	-
13217	973941.48	5162112.18	Аналитический метод	5	-
13218	973941.63	5162112.16	Аналитический метод	5	-
13219	973941.77	5162112.14	Аналитический метод	5	-
13220	973941.93	5162112.11	Аналитический метод	5	-
13221	973942.09	5162112.09	Аналитический метод	5	-
13222	973942.25	5162112.07	Аналитический метод	5	-
13223	973942.41	5162112.04	Аналитический метод	5	-
13224	973942.57	5162112.02	Аналитический метод	5	-
13225	973942.73	5162111.99	Аналитический метод	5	-
13226	973942.89	5162111.96	Аналитический метод	5	-
13227	973943.04	5162111.93	Аналитический метод	5	-
13228	973943.20	5162111.90	Аналитический метод	5	-
13229	973943.36	5162111.87	Аналитический метод	5	-
13230	973943.52	5162111.84	Аналитический метод	5	-
13231	973943.68	5162111.81	Аналитический метод	5	-
13232	973943.83	5162111.78	Аналитический метод	5	-
13233	973943.99	5162111.75	Аналитический метод	5	-
13234	973944.15	5162111.71	Аналитический метод	5	-
13235	973944.32	5162111.67	Аналитический метод	5	-
13236	973944.49	5162111.64	Аналитический метод	5	-
13237	973944.66	5162111.60	Аналитический метод	5	-
13238	973944.83	5162111.56	Аналитический метод	5	-
13239	973945.00	5162111.52	Аналитический метод	5	-
13240	973945.17	5162111.47	Аналитический метод	5	-
13241	973945.34	5162111.43	Аналитический метод	5	-
13242	973945.51	5162111.39	Аналитический метод	5	-
13243	973945.68	5162111.35	Аналитический метод	5	-
13244	973945.85	5162111.30	Аналитический метод	5	-
13245	973946.02	5162111.26	Аналитический метод	5	-
13246	973946.19	5162111.21	Аналитический метод	5	-
13247	973946.35	5162111.17	Аналитический метод	5	-
13248	973946.52	5162111.12	Аналитический метод	5	-
13249	973946.69	5162111.07	Аналитический метод	5	-
13250	973946.87	5162111.02	Аналитический метод	5	-

Сведения о местоположении границ объекта

1. Система координат МСК-38, зона 5

2. Сведения о характерных точках границ объекта

Обозначение характерных точек границ	Координаты, м		Метод определения координат характерной точки	Средняя квадратическая погрешность положения характерной точки (Mt), м	Описание обозначения точки на местности (при наличии)
	X	Y			
13251	973947.05	5162110.96	Аналитический метод	5	-
13252	973947.23	5162110.91	Аналитический метод	5	-
13253	973947.41	5162110.86	Аналитический метод	5	-
13254	973947.59	5162110.80	Аналитический метод	5	-
13255	973947.77	5162110.75	Аналитический метод	5	-
13256	973947.95	5162110.69	Аналитический метод	5	-
13257	973948.13	5162110.63	Аналитический метод	5	-
13258	973948.31	5162110.58	Аналитический метод	5	-
13259	973948.49	5162110.52	Аналитический метод	5	-
13260	973948.67	5162110.46	Аналитический метод	5	-
13261	973948.85	5162110.40	Аналитический метод	5	-
13262	973949.03	5162110.34	Аналитический метод	5	-
13263	973949.21	5162110.28	Аналитический метод	5	-
13264	973949.39	5162110.22	Аналитический метод	5	-
13265	973949.58	5162110.15	Аналитический метод	5	-
13266	973949.77	5162110.09	Аналитический метод	5	-
13267	973949.96	5162110.02	Аналитический метод	5	-
13268	973950.15	5162109.95	Аналитический метод	5	-
13269	973950.34	5162109.88	Аналитический метод	5	-
13270	973950.53	5162109.81	Аналитический метод	5	-
13271	973950.72	5162109.75	Аналитический метод	5	-
13272	973950.91	5162109.68	Аналитический метод	5	-
13273	973951.10	5162109.61	Аналитический метод	5	-
13274	973951.29	5162109.53	Аналитический метод	5	-
13275	973951.48	5162109.46	Аналитический метод	5	-
13276	973951.67	5162109.39	Аналитический метод	5	-
13277	973951.85	5162109.32	Аналитический метод	5	-
13278	973952.04	5162109.25	Аналитический метод	5	-
13279	973952.23	5162109.17	Аналитический метод	5	-
13280	973952.43	5162109.09	Аналитический метод	5	-
13281	973952.63	5162109.01	Аналитический метод	5	-
13282	973952.83	5162108.93	Аналитический метод	5	-
13283	973953.03	5162108.85	Аналитический метод	5	-
13284	973953.23	5162108.77	Аналитический метод	5	-
13285	973953.43	5162108.69	Аналитический метод	5	-
13286	973953.63	5162108.61	Аналитический метод	5	-
13287	973953.83	5162108.53	Аналитический метод	5	-
13288	973954.03	5162108.45	Аналитический метод	5	-
13289	973954.23	5162108.37	Аналитический метод	5	-
13290	973954.43	5162108.28	Аналитический метод	5	-
13291	973954.63	5162108.20	Аналитический метод	5	-
13292	973954.83	5162108.12	Аналитический метод	5	-
13293	973955.03	5162108.03	Аналитический метод	5	-
13294	973955.23	5162107.95	Аналитический метод	5	-
13295	973955.44	5162107.86	Аналитический метод	5	-
13296	973955.65	5162107.77	Аналитический метод	5	-
13297	973955.86	5162107.68	Аналитический метод	5	-

Сведения о местоположении границ объекта

1. Система координат МСК-38, зона 5

2. Сведения о характерных точках границ объекта

Обозначение характерных точек границ	Координаты, м		Метод определения координат характерной точки	Средняя квадратическая погрешность положения характерной точки (Mt), м	Описание обозначения точки на местности (при наличии)
	X	Y			
13298	973956.07	5162107.59	Аналитический метод	5	-
13299	973956.28	5162107.50	Аналитический метод	5	-
13300	973956.49	5162107.40	Аналитический метод	5	-
13301	973956.70	5162107.31	Аналитический метод	5	-
13302	973956.91	5162107.22	Аналитический метод	5	-
13303	973957.12	5162107.13	Аналитический метод	5	-
13304	973957.33	5162107.04	Аналитический метод	5	-
13305	973957.54	5162106.94	Аналитический метод	5	-
13306	973957.75	5162106.85	Аналитический метод	5	-
13307	973957.96	5162106.76	Аналитический метод	5	-
13308	973958.17	5162106.67	Аналитический метод	5	-
13309	973958.38	5162106.57	Аналитический метод	5	-
13310	973958.60	5162106.47	Аналитический метод	5	-
13311	973958.83	5162106.37	Аналитический метод	5	-
13312	973959.05	5162106.27	Аналитический метод	5	-
13313	973959.27	5162106.17	Аналитический метод	5	-
13314	973959.50	5162106.07	Аналитический метод	5	-
13315	973959.72	5162105.97	Аналитический метод	5	-
13316	973959.94	5162105.87	Аналитический метод	5	-
13317	973960.16	5162105.77	Аналитический метод	5	-
13318	973960.39	5162105.67	Аналитический метод	5	-
13319	973960.61	5162105.57	Аналитический метод	5	-
13320	973960.83	5162105.47	Аналитический метод	5	-
13321	973961.06	5162105.37	Аналитический метод	5	-
13322	973961.28	5162105.27	Аналитический метод	5	-
13323	973961.50	5162105.17	Аналитический метод	5	-
13324	973961.72	5162105.07	Аналитический метод	5	-
13325	974195.92	5161999.09	Аналитический метод	5	-
13326	974197.49	5161998.38	Аналитический метод	5	-
13327	974199.07	5161997.68	Аналитический метод	5	-
13328	974200.66	5161996.99	Аналитический метод	5	-
13329	974202.25	5161996.31	Аналитический метод	5	-
13330	974203.84	5161995.64	Аналитический метод	5	-
13331	974205.43	5161994.97	Аналитический метод	5	-
13332	974207.03	5161994.32	Аналитический метод	5	-
13333	974208.63	5161993.67	Аналитический метод	5	-
13334	974210.24	5161993.03	Аналитический метод	5	-
13335	974211.85	5161992.40	Аналитический метод	5	-
13336	974213.46	5161991.78	Аналитический метод	5	-
13337	974215.07	5161991.17	Аналитический метод	5	-
13338	974216.69	5161990.56	Аналитический метод	5	-
13339	974218.32	5161989.97	Аналитический метод	5	-
13340	974219.94	5161989.38	Аналитический метод	5	-
13341	974226.00	5161948.80	Аналитический метод	5	-
13342	972594.06	5161706.19	Аналитический метод	5	-
13343	972386.25	5161745.31	Аналитический метод	5	-
13344	972394.39	5161788.57	Аналитический метод	5	-

Сведения о местоположении границ объекта

1. Система координат МСК-38, зона 5

2. Сведения о характерных точках границ объекта

Обозначение характерных точек границ	Координаты, м		Метод определения координат характерной точки	Средняя квадратическая погрешность положения характерной точки (M _t), м	Описание обозначения точки на местности (при наличии)
	X	Y			
13345	972820.84	5162028.70	Аналитический метод	5	-
13346	972836.20	5162037.05	Аналитический метод	5	-
13347	972851.80	5162044.93	Аналитический метод	5	-
13348	972867.64	5162052.34	Аналитический метод	5	-
13349	972883.68	5162059.27	Аналитический метод	5	-
13350	972899.93	5162065.72	Аналитический метод	5	-
13351	972916.37	5162071.68	Аналитический метод	5	-
13352	972932.97	5162077.14	Аналитический метод	5	-
13353	972949.74	5162082.10	Аналитический метод	5	-
13354	972966.64	5162086.55	Аналитический метод	5	-
13355	972983.67	5162090.50	Аналитический метод	5	-
13356	973000.81	5162093.93	Аналитический метод	5	-
13357	973018.05	5162096.85	Аналитический метод	5	-
13358	973035.36	5162099.25	Аналитический метод	5	-
13359	973052.74	5162101.12	Аналитический метод	5	-
13360	973070.17	5162102.48	Аналитический метод	5	-
13361	973154.18	5162107.74	Аналитический метод	5	-
13362	973165.64	5162107.08	Аналитический метод	5	-
13363	973176.12	5162107.70	Аналитический метод	5	-
13364	973276.96	5162112.92	Аналитический метод	5	-
13365	973366.36	5162117.66	Аналитический метод	5	-
13366	973376.74	5162119.20	Аналитический метод	5	-
13367	973391.35	5162122.61	Аналитический метод	5	-
13123	973515.05	5162130.36	Аналитический метод	5	-
					-
13368	977672.68	5162644.52	Аналитический метод	5	-
13369	977674.83	5162644.35	Аналитический метод	5	-
13370	977676.94	5162643.99	Аналитический метод	5	-
13371	977679.01	5162643.42	Аналитический метод	5	-
13372	977681.02	5162642.66	Аналитический метод	5	-
13373	977682.95	5162641.71	Аналитический метод	5	-
13374	977683.08	5162641.64	Аналитический метод	5	-
13375	977683.21	5162641.57	Аналитический метод	5	-
13376	977683.33	5162641.49	Аналитический метод	5	-
13377	977683.46	5162641.42	Аналитический метод	5	-
13378	977683.59	5162641.35	Аналитический метод	5	-
13379	977683.71	5162641.27	Аналитический метод	5	-
13380	977683.84	5162641.19	Аналитический метод	5	-
13381	977683.97	5162641.12	Аналитический метод	5	-
13382	977684.09	5162641.04	Аналитический метод	5	-
13383	977684.22	5162640.96	Аналитический метод	5	-
13384	977684.34	5162640.88	Аналитический метод	5	-
13385	977684.46	5162640.80	Аналитический метод	5	-
13386	977684.59	5162640.72	Аналитический метод	5	-
13387	977684.71	5162640.64	Аналитический метод	5	-
13388	977684.83	5162640.56	Аналитический метод	5	-
13389	977684.97	5162640.46	Аналитический метод	5	-

Сведения о местоположении границ объекта

1. Система координат МСК-38, зона 5

2. Сведения о характерных точках границ объекта

Обозначение характерных точек границ	Координаты, м		Метод определения координат характерной точки	Средняя квадратическая погрешность положения характерной точки (Mt), м	Описание обозначения точки на местности (при наличии)
	X	Y			
13390	977685.10	5162640.37	Аналитический метод	5	-
13391	977685.23	5162640.28	Аналитический метод	5	-
13392	977685.36	5162640.19	Аналитический метод	5	-
13393	977685.49	5162640.10	Аналитический метод	5	-
13394	977685.62	5162640.00	Аналитический метод	5	-
13395	977685.75	5162639.91	Аналитический метод	5	-
13396	977685.88	5162639.81	Аналитический метод	5	-
13397	977686.01	5162639.72	Аналитический метод	5	-
13398	977686.14	5162639.62	Аналитический метод	5	-
13399	977686.27	5162639.52	Аналитический метод	5	-
13400	977686.40	5162639.42	Аналитический метод	5	-
13401	977686.53	5162639.33	Аналитический метод	5	-
13402	977686.65	5162639.23	Аналитический метод	5	-
13403	977686.78	5162639.13	Аналитический метод	5	-
13404	977686.92	5162639.02	Аналитический метод	5	-
13405	977687.05	5162638.91	Аналитический метод	5	-
13406	977687.19	5162638.80	Аналитический метод	5	-
13407	977687.32	5162638.69	Аналитический метод	5	-
13408	977687.46	5162638.58	Аналитический метод	5	-
13409	977687.59	5162638.46	Аналитический метод	5	-
13410	977687.73	5162638.35	Аналитический метод	5	-
13411	977687.86	5162638.24	Аналитический метод	5	-
13412	977687.99	5162638.13	Аналитический метод	5	-
13413	977688.13	5162638.01	Аналитический метод	5	-
13414	977688.26	5162637.90	Аналитический метод	5	-
13415	977688.39	5162637.78	Аналитический метод	5	-
13416	977688.52	5162637.67	Аналитический метод	5	-
13417	977688.65	5162637.55	Аналитический метод	5	-
13418	977688.78	5162637.43	Аналитический метод	5	-
13419	977688.92	5162637.31	Аналитический метод	5	-
13420	977689.06	5162637.18	Аналитический метод	5	-
13421	977689.20	5162637.05	Аналитический метод	5	-
13422	977689.34	5162636.92	Аналитический метод	5	-
13423	977689.47	5162636.79	Аналитический метод	5	-
13424	977689.61	5162636.66	Аналитический метод	5	-
13425	977689.75	5162636.53	Аналитический метод	5	-
13426	977689.88	5162636.40	Аналитический метод	5	-
13427	977690.02	5162636.27	Аналитический метод	5	-
13428	977690.15	5162636.14	Аналитический метод	5	-
13429	977690.29	5162636.01	Аналитический метод	5	-
13430	977690.42	5162635.88	Аналитический метод	5	-
13431	977690.56	5162635.75	Аналитический метод	5	-
13432	977690.69	5162635.61	Аналитический метод	5	-
13433	977690.82	5162635.48	Аналитический метод	5	-
13434	977690.97	5162635.34	Аналитический метод	5	-
13435	977691.11	5162635.19	Аналитический метод	5	-
13436	977691.25	5162635.05	Аналитический метод	5	-

Сведения о местоположении границ объекта

1. Система координат МСК-38, зона 5

2. Сведения о характерных точках границ объекта

Обозначение характерных точек границ	Координаты, м		Метод определения координат характерной точки	Средняя квадратическая погрешность положения характерной точки (Mt), м	Описание обозначения точки на местности (при наличии)
	X	Y			
13437	977691.39	5162634.90	Аналитический метод	5	-
13438	977691.53	5162634.76	Аналитический метод	5	-
13439	977691.67	5162634.61	Аналитический метод	5	-
13440	977691.81	5162634.47	Аналитический метод	5	-
13441	977691.95	5162634.32	Аналитический метод	5	-
13442	977692.09	5162634.18	Аналитический метод	5	-
13443	977692.23	5162634.03	Аналитический метод	5	-
13444	977692.37	5162633.88	Аналитический метод	5	-
13445	977692.51	5162633.73	Аналитический метод	5	-
13446	977692.64	5162633.59	Аналитический метод	5	-
13447	977692.78	5162633.44	Аналитический метод	5	-
13448	977692.92	5162633.29	Аналитический метод	5	-
13449	977693.06	5162633.13	Аналитический метод	5	-
13450	977693.21	5162632.97	Аналитический метод	5	-
13451	977693.35	5162632.81	Аналитический метод	5	-
13452	977693.50	5162632.65	Аналитический метод	5	-
13453	977693.64	5162632.49	Аналитический метод	5	-
13454	977693.79	5162632.33	Аналитический метод	5	-
13455	977693.93	5162632.17	Аналитический метод	5	-
13456	977694.07	5162632.01	Аналитический метод	5	-
13457	977694.22	5162631.85	Аналитический метод	5	-
13458	977694.36	5162631.68	Аналитический метод	5	-
13459	977694.50	5162631.52	Аналитический метод	5	-
13460	977694.64	5162631.36	Аналитический метод	5	-
13461	977694.79	5162631.20	Аналитический метод	5	-
13462	977694.93	5162631.03	Аналитический метод	5	-
13463	977695.07	5162630.87	Аналитический метод	5	-
13464	977695.22	5162630.70	Аналитический метод	5	-
13465	977695.37	5162630.52	Аналитический метод	5	-
13466	977695.52	5162630.35	Аналитический метод	5	-
13467	977695.67	5162630.17	Аналитический метод	5	-
13468	977695.82	5162630.00	Аналитический метод	5	-
13469	977695.97	5162629.83	Аналитический метод	5	-
13470	977696.11	5162629.65	Аналитический метод	5	-
13471	977696.26	5162629.48	Аналитический метод	5	-
13472	977696.41	5162629.30	Аналитический метод	5	-
13473	977696.56	5162629.13	Аналитический метод	5	-
13474	977696.71	5162628.95	Аналитический метод	5	-
13475	977696.85	5162628.77	Аналитический метод	5	-
13476	977697.00	5162628.60	Аналитический метод	5	-
13477	977697.15	5162628.42	Аналитический метод	5	-
13478	977697.30	5162628.25	Аналитический метод	5	-
13479	977697.45	5162628.06	Аналитический метод	5	-
13480	977697.61	5162627.87	Аналитический метод	5	-
13481	977697.76	5162627.68	Аналитический метод	5	-
13482	977697.92	5162627.50	Аналитический метод	5	-
13483	977698.08	5162627.31	Аналитический метод	5	-

Сведения о местоположении границ объекта					
1. Система координат МСК-38, зона 5					
2. Сведения о характерных точках границ объекта					
Обозначение характерных точек границ	Координаты, м		Метод определения координат характерной точки	Средняя квадратическая погрешность положения характерной точки (Mt), м	Описание обозначения точки на местности (при наличии)
	X	Y			
13484	977698.23	5162627.12	Аналитический метод	5	-
13485	977698.39	5162626.93	Аналитический метод	5	-
13486	977698.54	5162626.74	Аналитический метод	5	-
13487	977698.70	5162626.55	Аналитический метод	5	-
13488	977698.86	5162626.37	Аналитический метод	5	-
13489	977699.01	5162626.18	Аналитический метод	5	-
13490	977699.17	5162625.99	Аналитический метод	5	-
13491	977699.32	5162625.80	Аналитический метод	5	-
13492	977699.48	5162625.61	Аналитический метод	5	-
13493	977699.63	5162625.42	Аналитический метод	5	-
13494	977753.83	5162559.75	Аналитический метод	5	-
13495	977753.83	5162559.74	Аналитический метод	5	-
13496	977757.84	5162554.89	Аналитический метод	5	-
13497	977757.84	5162554.88	Аналитический метод	5	-
13498	977760.19	5162552.04	Аналитический метод	5	-
13499	977761.58	5162550.39	Аналитический метод	5	-
13500	977762.98	5162548.76	Аналитический метод	5	-
13501	977764.41	5162547.16	Аналитический метод	5	-
13502	977765.87	5162545.57	Аналитический метод	5	-
13503	977767.35	5162544.01	Аналитический метод	5	-
13504	977768.85	5162542.47	Аналитический метод	5	-
13505	977770.38	5162540.95	Аналитический метод	5	-
13506	977771.92	5162539.46	Аналитический метод	5	-
13507	977773.49	5162537.99	Аналитический метод	5	-
13508	977775.09	5162536.54	Аналитический метод	5	-
13509	977776.70	5162535.12	Аналитический метод	5	-
13510	977778.34	5162533.72	Аналитический метод	5	-
13511	977779.99	5162532.35	Аналитический метод	5	-
13512	977781.67	5162531.00	Аналитический метод	5	-
13513	977783.37	5162529.68	Аналитический метод	5	-
13514	977790.62	5162481.09	Аналитический метод	5	-
13515	977067.45	5162373.06	Аналитический метод	5	-
13516	977061.09	5162415.63	Аналитический метод	5	-
13517	977062.40	5162417.15	Аналитический метод	5	-
13518	977063.69	5162418.69	Аналитический метод	5	-
13519	977064.97	5162420.24	Аналитический метод	5	-
13520	977066.23	5162421.80	Аналитический метод	5	-
13521	977067.47	5162423.38	Аналитический метод	5	-
13522	977068.69	5162424.98	Аналитический метод	5	-
13523	977069.89	5162426.59	Аналитический метод	5	-
13524	977071.07	5162428.21	Аналитический метод	5	-
13525	977072.23	5162429.85	Аналитический метод	5	-
13526	977073.37	5162431.50	Аналитический метод	5	-
13527	977074.49	5162433.17	Аналитический метод	5	-
13528	977075.60	5162434.85	Аналитический метод	5	-
13529	977076.68	5162436.54	Аналитический метод	5	-
13530	977077.74	5162438.25	Аналитический метод	5	-

Сведения о местоположении границ объекта					
1. Система координат МСК-38, зона 5					
2. Сведения о характерных точках границ объекта					
Обозначение характерных точек границ	Координаты, м		Метод определения координат характерной точки	Средняя квадратическая погрешность положения характерной точки (Mt), м	Описание обозначения точки на местности (при наличии)
	X	Y			
13531	977078.78	5162439.97	Аналитический метод	5	-
13532	977173.90	5162599.11	Аналитический метод	5	-
13533	977174.00	5162599.29	Аналитический метод	5	-
13534	977174.11	5162599.46	Аналитический метод	5	-
13535	977174.21	5162599.64	Аналитический метод	5	-
13536	977174.32	5162599.81	Аналитический метод	5	-
13537	977174.42	5162599.99	Аналитический метод	5	-
13538	977174.53	5162600.16	Аналитический метод	5	-
13539	977174.63	5162600.34	Аналитический метод	5	-
13540	977174.74	5162600.51	Аналитический метод	5	-
13541	977174.84	5162600.69	Аналитический метод	5	-
13542	977174.95	5162600.86	Аналитический метод	5	-
13543	977175.05	5162601.03	Аналитический метод	5	-
13544	977175.16	5162601.21	Аналитический метод	5	-
13545	977175.26	5162601.38	Аналитический метод	5	-
13546	977175.37	5162601.56	Аналитический метод	5	-
13547	977175.47	5162601.73	Аналитический метод	5	-
13548	977175.57	5162601.90	Аналитический метод	5	-
13549	977175.67	5162602.07	Аналитический метод	5	-
13550	977175.77	5162602.23	Аналитический метод	5	-
13551	977175.87	5162602.40	Аналитический метод	5	-
13552	977175.97	5162602.57	Аналитический метод	5	-
13553	977176.08	5162602.73	Аналитический метод	5	-
13554	977176.18	5162602.90	Аналитический метод	5	-
13555	977176.28	5162603.06	Аналитический метод	5	-
13556	977176.38	5162603.23	Аналитический метод	5	-
13557	977176.48	5162603.40	Аналитический метод	5	-
13558	977176.58	5162603.56	Аналитический метод	5	-
13559	977176.68	5162603.73	Аналитический метод	5	-
13560	977176.79	5162603.89	Аналитический метод	5	-
13561	977176.89	5162604.06	Аналитический метод	5	-
13562	977176.99	5162604.23	Аналитический метод	5	-
13563	977177.09	5162604.38	Аналитический метод	5	-
13564	977177.19	5162604.54	Аналитический метод	5	-
13565	977177.28	5162604.70	Аналитический метод	5	-
13566	977177.38	5162604.86	Аналитический метод	5	-
13567	977177.48	5162605.01	Аналитический метод	5	-
13568	977177.58	5162605.17	Аналитический метод	5	-
13569	977177.68	5162605.33	Аналитический метод	5	-
13570	977177.78	5162605.48	Аналитический метод	5	-
13571	977177.88	5162605.64	Аналитический метод	5	-
13572	977177.98	5162605.80	Аналитический метод	5	-
13573	977178.08	5162605.95	Аналитический метод	5	-
13574	977178.18	5162606.11	Аналитический метод	5	-
13575	977178.28	5162606.27	Аналитический метод	5	-
13576	977178.38	5162606.42	Аналитический метод	5	-
13577	977178.48	5162606.58	Аналитический метод	5	-

Сведения о местоположении границ объекта					
1. Система координат МСК-38, зона 5					
2. Сведения о характерных точках границ объекта					
Обозначение характерных точек границ	Координаты, м		Метод определения координат характерной точки	Средняя квадратическая погрешность положения характерной точки (Mt), м	Описание обозначения точки на местности (при наличии)
	X	Y			
13578	977178.57	5162606.73	Аналитический метод	5	-
13579	977178.67	5162606.87	Аналитический метод	5	-
13580	977178.77	5162607.02	Аналитический метод	5	-
13581	977178.86	5162607.17	Аналитический метод	5	-
13582	977178.96	5162607.32	Аналитический метод	5	-
13583	977179.06	5162607.46	Аналитический метод	5	-
13584	977179.15	5162607.61	Аналитический метод	5	-
13585	977179.25	5162607.76	Аналитический метод	5	-
13586	977179.35	5162607.90	Аналитический метод	5	-
13587	977179.45	5162608.05	Аналитический метод	5	-
13588	977179.55	5162608.20	Аналитический метод	5	-
13589	977179.64	5162608.34	Аналитический метод	5	-
13590	977179.74	5162608.49	Аналитический метод	5	-
13591	977179.84	5162608.64	Аналитический метод	5	-
13592	977179.94	5162608.78	Аналитический метод	5	-
13593	977180.04	5162608.92	Аналитический метод	5	-
13594	977180.13	5162609.06	Аналитический метод	5	-
13595	977180.23	5162609.19	Аналитический метод	5	-
13596	977180.32	5162609.33	Аналитический метод	5	-
13597	977180.42	5162609.47	Аналитический метод	5	-
13598	977180.52	5162609.60	Аналитический метод	5	-
13599	977180.61	5162609.74	Аналитический метод	5	-
13600	977180.71	5162609.88	Аналитический метод	5	-
13601	977180.81	5162610.01	Аналитический метод	5	-
13602	977180.90	5162610.15	Аналитический метод	5	-
13603	977181.00	5162610.29	Аналитический метод	5	-
13604	977181.10	5162610.42	Аналитический метод	5	-
13605	977181.20	5162610.56	Аналитический метод	5	-
13606	977181.30	5162610.69	Аналитический метод	5	-
13607	977181.40	5162610.83	Аналитический метод	5	-
13608	977181.41	5162610.84	Аналитический метод	5	-
13609	977181.42	5162610.85	Аналитический метод	5	-
13610	977181.43	5162610.87	Аналитический метод	5	-
13611	977181.44	5162610.88	Аналитический метод	5	-
13612	977181.45	5162610.89	Аналитический метод	5	-
13613	977181.46	5162610.90	Аналитический метод	5	-
13614	977181.47	5162610.92	Аналитический метод	5	-
13615	977181.47	5162610.93	Аналитический метод	5	-
13616	977181.48	5162610.94	Аналитический метод	5	-
13617	977181.49	5162610.96	Аналитический метод	5	-
13618	977181.50	5162610.97	Аналитический метод	5	-
13619	977181.51	5162610.98	Аналитический метод	5	-
13620	977181.52	5162611.00	Аналитический метод	5	-
13621	977181.53	5162611.01	Аналитический метод	5	-
13622	977181.54	5162611.02	Аналитический метод	5	-
13623	977190.81	5162613.79	Аналитический метод	5	-
13624	977226.65	5162619.22	Аналитический метод	5	-

Сведения о местоположении границ объекта

1. Система координат МСК-38, зона 5

2. Сведения о характерных точках границ объекта

Обозначение характерных точек границ	Координаты, м		Метод определения координат характерной точки	Средняя квадратическая погрешность положения характерной точки (M _t), м	Описание обозначения точки на местности (при наличии)
	X	Y			
13625	977243.83	5162620.38	Аналитический метод	5	-
13626	977312.25	5162626.32	Аналитический метод	5	-
13627	977331.71	5162626.08	Аналитический метод	5	-
13628	977356.35	5162600.43	Аналитический метод	5	-
13629	977355.96	5162589.59	Аналитический метод	5	-
13630	977355.95	5162588.57	Аналитический метод	5	-
13631	977356.09	5162577.13	Аналитический метод	5	-
13632	977356.11	5162576.56	Аналитический метод	5	-
13633	977356.04	5162573.82	Аналитический метод	5	-
13634	977356.00	5162570.70	Аналитический метод	5	-
13635	977356.00	5162567.44	Аналитический метод	5	-
13636	977356.07	5162564.05	Аналитический метод	5	-
13637	977356.24	5162560.12	Аналитический метод	5	-
13638	977356.94	5162556.14	Аналитический метод	5	-
13639	977357.78	5162552.07	Аналитический метод	5	-
13640	977357.98	5162551.49	Аналитический метод	5	-
13641	977359.16	5162548.30	Аналитический метод	5	-
13642	977360.46	5162545.09	Аналитический метод	5	-
13643	977361.86	5162541.94	Аналитический метод	5	-
13644	977363.36	5162538.85	Аналитический метод	5	-
13645	977364.95	5162535.81	Аналитический метод	5	-
13646	977366.64	5162532.84	Аналитический метод	5	-
13647	977368.42	5162529.92	Аналитический метод	5	-
13648	977370.28	5162527.08	Аналитический метод	5	-
13649	977372.23	5162524.30	Аналитический метод	5	-
13650	977374.27	5162521.60	Аналитический метод	5	-
13651	977376.41	5162518.94	Аналитический метод	5	-
13652	977378.68	5162516.35	Аналитический метод	5	-
13653	977381.00	5162513.87	Аналитический метод	5	-
13654	977383.40	5162511.47	Аналитический метод	5	-
13655	977385.87	5162509.17	Аналитический метод	5	-
13656	977387.69	5162507.57	Аналитический метод	5	-
13657	977389.12	5162505.70	Аналитический метод	5	-
13658	977391.20	5162503.13	Аналитический метод	5	-
13659	977393.37	5162500.63	Аналитический метод	5	-
13660	977395.63	5162498.18	Аналитический метод	5	-
13661	977397.98	5162495.80	Аналитический метод	5	-
13662	977400.41	5162493.49	Аналитический метод	5	-
13663	977402.92	5162491.26	Аналитический метод	5	-
13664	977405.52	5162489.09	Аналитический метод	5	-
13665	977408.19	5162487.00	Аналитический метод	5	-
13666	977410.94	5162484.99	Аналитический метод	5	-
13667	977413.76	5162483.07	Аналитический метод	5	-
13668	977416.65	5162481.23	Аналитический метод	5	-
13669	977419.61	5162479.48	Аналитический метод	5	-
13670	977422.64	5162477.81	Аналитический метод	5	-
13671	977425.91	5162476.15	Аналитический метод	5	-

Сведения о местоположении границ объекта

1. Система координат МСК-38, зона 5

2. Сведения о характерных точках границ объекта

Обозначение характерных точек границ	Координаты, м		Метод определения координат характерной точки	Средняя квадратическая погрешность положения характерной точки (Mt), м	Описание обозначения точки на местности (при наличии)
	X	Y			
13672	977429.58	5162474.66	Аналитический метод	5	-
13673	977433.62	5162473.59	Аналитический метод	5	-
13674	977453.69	5162467.82	Аналитический метод	5	-
13675	977463.80	5162465.00	Аналитический метод	5	-
13676	977470.94	5162463.33	Аналитический метод	5	-
13677	977478.14	5162461.98	Аналитический метод	5	-
13678	977485.39	5162460.92	Аналитический метод	5	-
13679	977492.68	5162460.18	Аналитический метод	5	-
13680	977500.00	5162459.75	Аналитический метод	5	-
13681	977507.33	5162459.63	Аналитический метод	5	-
13682	977514.66	5162459.82	Аналитический метод	5	-
13683	977521.97	5162460.32	Аналитический метод	5	-
13684	977529.25	5162461.13	Аналитический метод	5	-
13685	977536.50	5162462.24	Аналитический метод	5	-
13686	977543.69	5162463.67	Аналитический метод	5	-
13687	977550.81	5162465.39	Аналитический метод	5	-
13688	977557.85	5162467.42	Аналитический метод	5	-
13689	977564.80	5162469.75	Аналитический метод	5	-
13690	977571.65	5162472.37	Аналитический метод	5	-
13691	977575.82	5162475.26	Аналитический метод	5	-
13692	977579.89	5162478.30	Аналитический метод	5	-
13693	977583.84	5162481.47	Аналитический метод	5	-
13694	977587.69	5162484.79	Аналитический метод	5	-
13695	977591.41	5162488.24	Аналитический метод	5	-
13696	977595.01	5162491.82	Аналитический метод	5	-
13697	977598.49	5162495.52	Аналитический метод	5	-
13698	977601.83	5162499.34	Аналитический метод	5	-
13699	977605.03	5162503.28	Аналитический метод	5	-
13700	977608.09	5162507.33	Аналитический метод	5	-
13701	977611.01	5162511.48	Аналитический метод	5	-
13702	977613.78	5162515.74	Аналитический метод	5	-
13703	977616.40	5162520.09	Аналитический метод	5	-
13704	977618.87	5162524.52	Аналитический метод	5	-
13705	977621.18	5162529.05	Аналитический метод	5	-
13706	977621.33	5162529.41	Аналитический метод	5	-
13707	977621.48	5162529.78	Аналитический метод	5	-
13708	977621.63	5162530.15	Аналитический метод	5	-
13709	977621.78	5162530.52	Аналитический метод	5	-
13710	977621.92	5162530.89	Аналитический метод	5	-
13711	977622.07	5162531.26	Аналитический метод	5	-
13712	977622.21	5162531.64	Аналитический метод	5	-
13713	977622.35	5162532.01	Аналитический метод	5	-
13714	977622.49	5162532.38	Аналитический метод	5	-
13715	977622.63	5162532.75	Аналитический метод	5	-
13716	977622.77	5162533.13	Аналитический метод	5	-
13717	977622.91	5162533.50	Аналитический метод	5	-
13718	977623.04	5162533.88	Аналитический метод	5	-

Сведения о местоположении границ объекта

1. Система координат МСК-38, зона 5

2. Сведения о характерных точках границ объекта

Обозначение характерных точек границ	Координаты, м		Метод определения координат характерной точки	Средняя квадратическая погрешность положения характерной точки (Mt), м	Описание обозначения точки на местности (при наличии)
	X	Y			
13719	977623.18	5162534.25	Аналитический метод	5	-
13720	977623.31	5162534.63	Аналитический метод	5	-
13721	977623.43	5162534.98	Аналитический метод	5	-
13722	977623.56	5162535.34	Аналитический метод	5	-
13723	977623.68	5162535.70	Аналитический метод	5	-
13724	977623.80	5162536.06	Аналитический метод	5	-
13725	977623.92	5162536.42	Аналитический метод	5	-
13726	977624.05	5162536.78	Аналитический метод	5	-
13727	977624.16	5162537.14	Аналитический метод	5	-
13728	977624.28	5162537.50	Аналитический метод	5	-
13729	977624.40	5162537.86	Аналитический метод	5	-
13730	977624.52	5162538.22	Аналитический метод	5	-
13731	977624.63	5162538.58	Аналитический метод	5	-
13732	977624.75	5162538.94	Аналитический метод	5	-
13733	977624.86	5162539.30	Аналитический метод	5	-
13734	977624.97	5162539.66	Аналитический метод	5	-
13735	977625.09	5162540.02	Аналитический метод	5	-
13736	977625.19	5162540.37	Аналитический метод	5	-
13737	977625.30	5162540.71	Аналитический метод	5	-
13738	977625.40	5162541.06	Аналитический метод	5	-
13739	977625.51	5162541.40	Аналитический метод	5	-
13740	977625.61	5162541.75	Аналитический метод	5	-
13741	977625.71	5162542.09	Аналитический метод	5	-
13742	977625.81	5162542.44	Аналитический метод	5	-
13743	977625.92	5162542.79	Аналитический метод	5	-
13744	977626.02	5162543.13	Аналитический метод	5	-
13745	977626.12	5162543.48	Аналитический метод	5	-
13746	977626.22	5162543.82	Аналитический метод	5	-
13747	977626.32	5162544.17	Аналитический метод	5	-
13748	977626.42	5162544.52	Аналитический метод	5	-
13749	977626.52	5162544.86	Аналитический метод	5	-
13750	977626.62	5162545.21	Аналитический метод	5	-
13751	977626.71	5162545.54	Аналитический метод	5	-
13752	977626.80	5162545.87	Аналитический метод	5	-
13753	977626.89	5162546.20	Аналитический метод	5	-
13754	977626.99	5162546.53	Аналитический метод	5	-
13755	977627.08	5162546.86	Аналитический метод	5	-
13756	977627.17	5162547.19	Аналитический метод	5	-
13757	977627.26	5162547.51	Аналитический метод	5	-
13758	977627.35	5162547.84	Аналитический метод	5	-
13759	977627.44	5162548.17	Аналитический метод	5	-
13760	977627.53	5162548.50	Аналитический метод	5	-
13761	977627.63	5162548.83	Аналитический метод	5	-
13762	977627.72	5162549.16	Аналитический метод	5	-
13763	977627.81	5162549.49	Аналитический метод	5	-
13764	977627.90	5162549.82	Аналитический метод	5	-
13765	977627.99	5162550.15	Аналитический метод	5	-

Сведения о местоположении границ объекта					
1. Система координат МСК-38, зона 5					
2. Сведения о характерных точках границ объекта					
Обозначение характерных точек границ	Координаты, м		Метод определения координат характерной точки	Средняя квадратическая погрешность положения характерной точки (Mt), м	Описание обозначения точки на местности (при наличии)
	X	Y			
13766	977635.84	5162578.71	Аналитический метод	5	-
13767	977635.85	5162578.73	Аналитический метод	5	-
13768	977636.91	5162582.58	Аналитический метод	5	-
13769	977636.91	5162582.59	Аналитический метод	5	-
13770	977645.52	5162613.86	Аналитический метод	5	-
13771	977645.58	5162614.10	Аналитический метод	5	-
13772	977645.65	5162614.33	Аналитический метод	5	-
13773	977645.71	5162614.57	Аналитический метод	5	-
13774	977645.78	5162614.80	Аналитический метод	5	-
13775	977645.84	5162615.04	Аналитический метод	5	-
13776	977645.91	5162615.27	Аналитический метод	5	-
13777	977645.97	5162615.51	Аналитический метод	5	-
13778	977646.04	5162615.74	Аналитический метод	5	-
13779	977646.10	5162615.97	Аналитический метод	5	-
13780	977646.17	5162616.21	Аналитический метод	5	-
13781	977646.23	5162616.44	Аналитический метод	5	-
13782	977646.30	5162616.68	Аналитический метод	5	-
13783	977646.36	5162616.91	Аналитический метод	5	-
13784	977646.43	5162617.15	Аналитический метод	5	-
13785	977646.49	5162617.38	Аналитический метод	5	-
13786	977646.55	5162617.60	Аналитический метод	5	-
13787	977646.62	5162617.82	Аналитический метод	5	-
13788	977646.68	5162618.04	Аналитический метод	5	-
13789	977646.74	5162618.26	Аналитический метод	5	-
13790	977646.81	5162618.48	Аналитический метод	5	-
13791	977646.87	5162618.70	Аналитический метод	5	-
13792	977646.93	5162618.92	Аналитический метод	5	-
13793	977647.00	5162619.14	Аналитический метод	5	-
13794	977647.06	5162619.36	Аналитический метод	5	-
13795	977647.12	5162619.58	Аналитический метод	5	-
13796	977647.19	5162619.80	Аналитический метод	5	-
13797	977647.25	5162620.03	Аналитический метод	5	-
13798	977647.32	5162620.25	Аналитический метод	5	-
13799	977647.39	5162620.46	Аналитический метод	5	-
13800	977647.45	5162620.68	Аналитический метод	5	-
13801	977647.51	5162620.89	Аналитический метод	5	-
13802	977647.58	5162621.10	Аналитический метод	5	-
13803	977647.64	5162621.30	Аналитический метод	5	-
13804	977647.70	5162621.51	Аналитический метод	5	-
13805	977647.77	5162621.72	Аналитический метод	5	-
13806	977647.83	5162621.92	Аналитический метод	5	-
13807	977647.89	5162622.13	Аналитический метод	5	-
13808	977647.96	5162622.33	Аналитический метод	5	-
13809	977648.02	5162622.54	Аналитический метод	5	-
13810	977648.09	5162622.75	Аналитический метод	5	-
13811	977648.16	5162622.95	Аналитический метод	5	-
13812	977648.22	5162623.16	Аналитический метод	5	-

Сведения о местоположении границ объекта

1. Система координат МСК-38, зона 5

2. Сведения о характерных точках границ объекта

Обозначение характерных точек границ	Координаты, м		Метод определения координат характерной точки	Средняя квадратическая погрешность положения характерной точки (M _t), м	Описание обозначения точки на местности (при наличии)
	X	Y			
13813	977648.29	5162623.36	Аналитический метод	5	-
13814	977648.36	5162623.57	Аналитический метод	5	-
13815	977648.42	5162623.77	Аналитический метод	5	-
13816	977648.49	5162623.96	Аналитический метод	5	-
13817	977648.55	5162624.15	Аналитический метод	5	-
13818	977648.62	5162624.35	Аналитический метод	5	-
13819	977648.68	5162624.54	Аналитический метод	5	-
13820	977648.75	5162624.73	Аналитический метод	5	-
13821	977648.82	5162624.92	Аналитический метод	5	-
13822	977648.88	5162625.11	Аналитический метод	5	-
13823	977648.95	5162625.30	Аналитический метод	5	-
13824	977649.02	5162625.49	Аналитический метод	5	-
13825	977649.09	5162625.68	Аналитический метод	5	-
13826	977649.16	5162625.87	Аналитический метод	5	-
13827	977649.23	5162626.06	Аналитический метод	5	-
13828	977649.30	5162626.25	Аналитический метод	5	-
13829	977649.37	5162626.44	Аналитический метод	5	-
13830	977649.44	5162626.63	Аналитический метод	5	-
13831	977649.50	5162626.80	Аналитический метод	5	-
13832	977649.57	5162626.98	Аналитический метод	5	-
13833	977649.64	5162627.16	Аналитический метод	5	-
13834	977649.71	5162627.33	Аналитический метод	5	-
13835	977649.78	5162627.51	Аналитический метод	5	-
13836	977649.85	5162627.68	Аналитический метод	5	-
13837	977649.92	5162627.86	Аналитический метод	5	-
13838	977649.99	5162628.03	Аналитический метод	5	-
13839	977650.06	5162628.21	Аналитический метод	5	-
13840	977650.13	5162628.38	Аналитический метод	5	-
13841	977650.21	5162628.55	Аналитический метод	5	-
13842	977650.28	5162628.73	Аналитический метод	5	-
13843	977650.36	5162628.90	Аналитический метод	5	-
13844	977650.43	5162629.07	Аналитический метод	5	-
13845	977650.51	5162629.25	Аналитический метод	5	-
13846	977650.58	5162629.41	Аналитический метод	5	-
13847	977650.65	5162629.56	Аналитический метод	5	-
13848	977650.72	5162629.72	Аналитический метод	5	-
13849	977650.79	5162629.88	Аналитический метод	5	-
13850	977650.87	5162630.04	Аналитический метод	5	-
13851	977650.94	5162630.20	Аналитический метод	5	-
13852	977651.01	5162630.36	Аналитический метод	5	-
13853	977651.09	5162630.52	Аналитический метод	5	-
13854	977651.17	5162630.67	Аналитический метод	5	-
13855	977651.24	5162630.83	Аналитический метод	5	-
13856	977651.32	5162630.99	Аналитический метод	5	-
13857	977651.40	5162631.14	Аналитический метод	5	-
13858	977651.48	5162631.30	Аналитический метод	5	-
13859	977651.56	5162631.45	Аналитический метод	5	-

Сведения о местоположении границ объекта					
1. Система координат МСК-38, зона 5					
2. Сведения о характерных точках границ объекта					
Обозначение характерных точек границ	Координаты, м		Метод определения координат характерной точки	Средняя квадратическая погрешность положения характерной точки (Mt), м	Описание обозначения точки на местности (при наличии)
	X	Y			
13860	977651.64	5162631.61	Аналитический метод	5	-
13861	977651.71	5162631.75	Аналитический метод	5	-
13862	977651.79	5162631.89	Аналитический метод	5	-
13863	977651.86	5162632.04	Аналитический метод	5	-
13864	977651.94	5162632.18	Аналитический метод	5	-
13865	977652.02	5162632.32	Аналитический метод	5	-
13866	977652.10	5162632.46	Аналитический метод	5	-
13867	977652.17	5162632.60	Аналитический метод	5	-
13868	977652.25	5162632.74	Аналитический метод	5	-
13869	977652.33	5162632.88	Аналитический метод	5	-
13870	977652.41	5162633.02	Аналитический метод	5	-
13871	977652.50	5162633.16	Аналитический метод	5	-
13872	977652.58	5162633.30	Аналитический метод	5	-
13873	977652.66	5162633.44	Аналитический метод	5	-
13874	977652.75	5162633.57	Аналитический метод	5	-
13875	977652.83	5162633.71	Аналитический метод	5	-
13876	977652.91	5162633.83	Аналитический метод	5	-
13877	977652.99	5162633.96	Аналитический метод	5	-
13878	977653.06	5162634.08	Аналитический метод	5	-
13879	977653.14	5162634.20	Аналитический метод	5	-
13880	977653.22	5162634.33	Аналитический метод	5	-
13881	977653.31	5162634.45	Аналитический метод	5	-
13882	977653.39	5162634.57	Аналитический метод	5	-
13883	977653.47	5162634.69	Аналитический метод	5	-
13884	977653.55	5162634.81	Аналитический метод	5	-
13885	977653.64	5162634.93	Аналитический метод	5	-
13886	977653.72	5162635.05	Аналитический метод	5	-
13887	977653.81	5162635.17	Аналитический метод	5	-
13888	977653.89	5162635.29	Аналитический метод	5	-
13889	977653.98	5162635.41	Аналитический метод	5	-
13890	977654.07	5162635.52	Аналитический метод	5	-
13891	977655.43	5162637.18	Аналитический метод	5	-
13892	977656.95	5162638.70	Аналитический метод	5	-
13893	977658.61	5162640.06	Аналитический метод	5	-
13894	977660.39	5162641.26	Аналитический метод	5	-
13895	977662.28	5162642.29	Аналитический метод	5	-
13896	977664.26	5162643.13	Аналитический метод	5	-
13897	977666.30	5162643.78	Аналитический метод	5	-
13898	977668.40	5162644.23	Аналитический метод	5	-
13899	977670.54	5162644.47	Аналитический метод	5	-
13368	977672.68	5162644.52	Аналитический метод	5	-
					-
13900	980643.39	5163686.64	Аналитический метод	5	-
13901	980649.59	5163685.36	Аналитический метод	5	-
13902	980651.54	5163685.76	Аналитический метод	5	-
13903	980651.90	5163685.82	Аналитический метод	5	-
13904	980654.76	5163686.17	Аналитический метод	5	-

Сведения о местоположении границ объекта

1. Система координат МСК-38, зона 5

2. Сведения о характерных точках границ объекта

Обозначение характерных точек границ	Координаты, м		Метод определения координат характерной точки	Средняя квадратическая погрешность положения характерной точки (Mt), м	Описание обозначения точки на местности (при наличии)
	X	Y			
13905	980655.81	5163686.24	Аналитический метод	5	-
13906	980657.48	5163686.27	Аналитический метод	5	-
13907	980660.78	5163686.09	Аналитический метод	5	-
13908	980664.44	5163685.60	Аналитический метод	5	-
13909	980668.53	5163684.84	Аналитический метод	5	-
13910	980673.07	5163683.84	Аналитический метод	5	-
13911	980674.54	5163683.52	Аналитический метод	5	-
13912	980702.70	5163676.86	Аналитический метод	5	-
13913	980731.67	5163670.87	Аналитический метод	5	-
13914	980756.54	5163668.96	Аналитический метод	5	-
13915	980774.04	5163664.99	Аналитический метод	5	-
13916	980774.06	5163664.98	Аналитический метод	5	-
13917	980832.08	5163651.78	Аналитический метод	5	-
13918	980842.32	5163649.84	Аналитический метод	5	-
13919	980852.68	5163648.66	Аналитический метод	5	-
13920	980863.10	5163648.24	Аналитический метод	5	-
13921	980873.52	5163648.58	Аналитический метод	5	-
13922	980883.89	5163649.68	Аналитический метод	5	-
13923	980886.10	5163649.87	Аналитический метод	5	-
13924	980891.76	5163650.59	Аналитический метод	5	-
13925	980891.99	5163650.63	Аналитический метод	5	-
13926	980929.79	5163655.05	Аналитический метод	5	-
13927	980774.57	5163521.56	Аналитический метод	5	-
13928	980774.56	5163521.56	Аналитический метод	5	-
13929	980658.33	5163421.61	Аналитический метод	5	-
13930	980660.35	5163426.74	Аналитический метод	5	-
13931	980662.67	5163433.68	Аналитический метод	5	-
13932	980664.15	5163440.94	Аналитический метод	5	-
13933	980664.51	5163443.87	Аналитический метод	5	-
13934	980664.65	5163444.30	Аналитический метод	5	-
13935	980664.78	5163444.74	Аналитический метод	5	-
13936	980664.91	5163445.17	Аналитический метод	5	-
13937	980665.04	5163445.60	Аналитический метод	5	-
13938	980665.16	5163446.04	Аналитический метод	5	-
13939	980665.28	5163446.47	Аналитический метод	5	-
13940	980665.40	5163446.91	Аналитический метод	5	-
13941	980665.51	5163447.35	Аналитический метод	5	-
13942	980665.62	5163447.79	Аналитический метод	5	-
13943	980665.73	5163448.23	Аналитический метод	5	-
13944	980665.83	5163448.67	Аналитический метод	5	-
13945	980665.93	5163449.11	Аналитический метод	5	-
13946	980666.02	5163449.55	Аналитический метод	5	-
13947	980666.12	5163450.00	Аналитический метод	5	-
13948	980666.21	5163450.44	Аналитический метод	5	-
13949	980666.44	5163451.72	Аналитический метод	5	-
13950	980666.67	5163453.11	Аналитический метод	5	-
13951	980666.86	5163454.50	Аналитический метод	5	-

Сведения о местоположении границ объекта

1. Система координат МСК-38, зона 5

2. Сведения о характерных точках границ объекта

Обозначение характерных точек границ	Координаты, м		Метод определения координат характерной точки	Средняя квадратическая погрешность положения характерной точки (Mt), м	Описание обозначения точки на местности (при наличии)
	X	Y			
13952	980667.02	5163455.88	Аналитический метод	5	-
13953	980667.15	5163457.25	Аналитический метод	5	-
13954	980667.24	5163458.60	Аналитический метод	5	-
13955	980667.31	5163459.94	Аналитический метод	5	-
13956	980667.36	5163461.27	Аналитический метод	5	-
13957	980667.37	5163462.58	Аналитический метод	5	-
13958	980667.37	5163463.88	Аналитический метод	5	-
13959	980667.34	5163465.16	Аналитический метод	5	-
13960	980667.30	5163466.43	Аналитический метод	5	-
13961	980667.24	5163467.69	Аналитический метод	5	-
13962	980667.15	5163468.92	Аналитический метод	5	-
13963	980667.06	5163470.15	Аналитический метод	5	-
13964	980666.95	5163471.35	Аналитический метод	5	-
13965	980666.83	5163472.54	Аналитический метод	5	-
13966	980666.69	5163473.72	Аналитический метод	5	-
13967	980666.69	5163473.74	Аналитический метод	5	-
13968	980665.00	5163484.60	Аналитический метод	5	-
13969	980664.82	5163485.62	Аналитический метод	5	-
13970	980664.64	5163486.60	Аналитический метод	5	-
13971	980640.63	5163619.74	Аналитический метод	5	-
13972	980636.01	5163648.80	Аналитический метод	5	-
13973	980635.70	5163650.99	Аналитический метод	5	-
13974	980635.11	5163655.58	Аналитический метод	5	-
13975	980634.68	5163659.89	Аналитический метод	5	-
13976	980634.53	5163662.28	Аналитический метод	5	-
13977	980634.47	5163663.75	Аналитический метод	5	-
13978	980634.45	5163667.44	Аналитический метод	5	-
13979	980634.64	5163670.92	Аналитический метод	5	-
13980	980633.83	5163672.83	Аналитический метод	5	-
13981	980634.11	5163673.94	Аналитический метод	5	-
13982	980634.45	5163675.04	Аналитический метод	5	-
13983	980634.84	5163676.12	Аналитический метод	5	-
13984	980635.29	5163677.17	Аналитический метод	5	-
13985	980635.79	5163678.21	Аналитический метод	5	-
13986	980636.35	5163679.21	Аналитический метод	5	-
13987	980636.95	5163680.19	Аналитический метод	5	-
13988	980637.60	5163681.13	Аналитический метод	5	-
13989	980638.31	5163682.04	Аналитический метод	5	-
13990	980639.05	5163682.91	Аналитический метод	5	-
13991	980639.84	5163683.74	Аналитический метод	5	-
13992	980640.67	5163684.53	Аналитический метод	5	-
13993	980641.54	5163685.28	Аналитический метод	5	-
13994	980642.45	5163685.98	Аналитический метод	5	-
13900	980643.39	5163686.64	Аналитический метод	5	-
					-
13995	982489.41	5165831.47	Аналитический метод	5	-
13996	982489.66	5165831.01	Аналитический метод	5	-

Сведения о местоположении границ объекта					
1. Система координат МСК-38, зона 5					
2. Сведения о характерных точках границ объекта					
Обозначение характерных точек границ	Координаты, м		Метод определения координат характерной точки	Средняя квадратическая погрешность положения характерной точки (Mt), м	Описание обозначения точки на местности (при наличии)
	X	Y			
13997	982489.97	5165830.43	Аналитический метод	5	-
13998	982490.26	5165829.83	Аналитический метод	5	-
13999	982490.56	5165829.21	Аналитический метод	5	-
14000	982490.84	5165828.57	Аналитический метод	5	-
14001	982491.13	5165827.91	Аналитический метод	5	-
14002	982491.40	5165827.24	Аналитический метод	5	-
14003	982491.68	5165826.54	Аналитический метод	5	-
14004	982491.95	5165825.83	Аналитический метод	5	-
14005	982492.21	5165825.11	Аналитический метод	5	-
14006	982492.47	5165824.36	Аналитический метод	5	-
14007	982492.72	5165823.60	Аналитический метод	5	-
14008	982492.98	5165822.82	Аналитический метод	5	-
14009	982493.23	5165822.03	Аналитический метод	5	-
14010	982493.47	5165821.22	Аналитический метод	5	-
14011	982493.71	5165820.39	Аналитический метод	5	-
14012	982493.95	5165819.55	Аналитический метод	5	-
14013	982494.19	5165818.69	Аналитический метод	5	-
14014	982494.43	5165817.82	Аналитический метод	5	-
14015	982494.67	5165816.93	Аналитический метод	5	-
14016	982494.90	5165816.03	Аналитический метод	5	-
14017	982495.14	5165815.11	Аналитический метод	5	-
14018	982495.38	5165814.18	Аналитический метод	5	-
14019	982495.62	5165813.23	Аналитический метод	5	-
14020	982495.86	5165812.27	Аналитический метод	5	-
14021	982505.12	5165775.74	Аналитический метод	5	-
14022	982506.13	5165772.22	Аналитический метод	5	-
14023	982507.36	5165768.77	Аналитический метод	5	-
14024	982508.81	5165765.41	Аналитический метод	5	-
14025	982510.47	5165762.15	Аналитический метод	5	-
14026	982512.33	5165759.00	Аналитический метод	5	-
14027	982514.39	5165755.98	Аналитический метод	5	-
14028	982516.64	5165753.09	Аналитический метод	5	-
14029	982519.07	5165750.35	Аналитический метод	5	-
14030	982521.66	5165747.78	Аналитический метод	5	-
14031	982524.42	5165745.37	Аналитический метод	5	-
14032	982527.32	5165743.14	Аналитический метод	5	-
14033	982530.36	5165741.10	Аналитический метод	5	-
14034	982533.52	5165739.26	Аналитический метод	5	-
14035	982536.80	5165737.63	Аналитический метод	5	-
14036	982540.17	5165736.20	Аналитический метод	5	-
14037	982543.62	5165735.00	Аналитический метод	5	-
14038	982547.15	5165734.01	Аналитический метод	5	-
14039	982550.73	5165733.25	Аналитический метод	5	-
14040	982554.35	5165732.73	Аналитический метод	5	-
14041	982558.00	5165732.43	Аналитический метод	5	-
14042	982558.64	5165732.28	Аналитический метод	5	-
14043	982561.94	5165731.80	Аналитический метод	5	-

Сведения о местоположении границ объекта

1. Система координат МСК-38, зона 5

2. Сведения о характерных точках границ объекта

Обозначение характерных точек границ	Координаты, м		Метод определения координат характерной точки	Средняя квадратическая погрешность положения характерной точки (Mt), м	Описание обозначения точки на местности (при наличии)
	X	Y			
14044	982566.43	5165731.45	Аналитический метод	5	-
14045	982574.10	5165731.56	Аналитический метод	5	-
14046	982581.98	5165732.73	Аналитический метод	5	-
14047	982583.39	5165733.16	Аналитический метод	5	-
14048	982599.59	5165738.93	Аналитический метод	5	-
14049	982421.04	5165474.79	Аналитический метод	5	-
14050	981983.25	5165346.08	Аналитический метод	5	-
14051	981982.36	5165345.69	Аналитический метод	5	-
14052	981981.58	5165345.10	Аналитический метод	5	-
14053	981980.97	5165344.34	Аналитический метод	5	-
14054	981951.60	5165296.39	Аналитический метод	5	-
14055	981956.24	5165330.10	Аналитический метод	5	-
14056	981957.88	5165343.32	Аналитический метод	5	-
14057	981958.28	5165356.64	Аналитический метод	5	-
14058	981958.27	5165357.66	Аналитический метод	5	-
14059	981958.73	5165369.64	Аналитический метод	5	-
14060	981959.33	5165386.58	Аналитический метод	5	-
14061	981959.65	5165389.57	Аналитический метод	5	-
14062	981961.13	5165399.54	Аналитический метод	5	-
14063	981961.35	5165400.66	Аналитический метод	5	-
14064	981961.99	5165402.13	Аналитический метод	5	-
14065	981970.42	5165406.52	Аналитический метод	5	-
14066	981963.51	5165419.83	Аналитический метод	5	-
14067	981961.93	5165419.01	Аналитический метод	5	-
14068	981960.14	5165423.63	Аналитический метод	5	-
14069	981957.05	5165430.92	Аналитический метод	5	-
14070	981956.23	5165479.93	Аналитический метод	5	-
14071	981960.78	5165498.59	Аналитический метод	5	-
14072	981961.94	5165528.95	Аналитический метод	5	-
14073	981961.94	5165529.51	Аналитический метод	5	-
14074	981962.08	5165534.25	Аналитический метод	5	-
14075	981962.20	5165538.62	Аналитический метод	5	-
14076	981962.35	5165542.47	Аналитический метод	5	-
14077	981962.63	5165545.81	Аналитический метод	5	-
14078	981962.79	5165546.99	Аналитический метод	5	-
14079	981962.92	5165547.35	Аналитический метод	5	-
14080	981963.91	5165549.48	Аналитический метод	5	-
14081	981964.20	5165549.97	Аналитический метод	5	-
14082	981964.71	5165550.74	Аналитический метод	5	-
14083	981964.94	5165551.00	Аналитический метод	5	-
14084	981968.70	5165548.25	Аналитический метод	5	-
14085	981968.74	5165548.20	Аналитический метод	5	-
14086	981969.32	5165547.14	Аналитический метод	5	-
14087	981970.27	5165545.01	Аналитический метод	5	-
14088	981970.57	5165544.23	Аналитический метод	5	-
14089	981971.09	5165542.69	Аналитический метод	5	-
14090	981972.07	5165539.22	Аналитический метод	5	-

Сведения о местоположении границ объекта					
1. Система координат МСК-38, зона 5					
2. Сведения о характерных точках границ объекта					
Обозначение характерных точек границ	Координаты, м		Метод определения координат характерной точки	Средняя квадратическая погрешность положения характерной точки (Mt), м	Описание обозначения точки на местности (при наличии)
	X	Y			
14091	981973.28	5165534.91	Аналитический метод	5	-
14092	981974.54	5165530.73	Аналитический метод	5	-
14093	981975.85	5165525.72	Аналитический метод	5	-
14094	981983.49	5165517.30	Аналитический метод	5	-
14095	981986.29	5165507.13	Аналитический метод	5	-
14096	981987.50	5165502.43	Аналитический метод	5	-
14097	981989.80	5165496.31	Аналитический метод	5	-
14098	981993.30	5165490.03	Аналитический метод	5	-
14099	981998.41	5165483.38	Аналитический метод	5	-
14100	982006.16	5165478.41	Аналитический метод	5	-
14101	982011.11	5165476.03	Аналитический метод	5	-
14102	982012.28	5165475.53	Аналитический метод	5	-
14103	982015.95	5165471.09	Аналитический метод	5	-
14104	982022.42	5165465.84	Аналитический метод	5	-
14105	982028.61	5165465.54	Аналитический метод	5	-
14106	982031.27	5165464.18	Аналитический метод	5	-
14107	982034.01	5165463.00	Аналитический метод	5	-
14108	982036.83	5165461.99	Аналитический метод	5	-
14109	982039.70	5165461.17	Аналитический метод	5	-
14110	982042.62	5165460.52	Аналитический метод	5	-
14111	982045.57	5165460.06	Аналитический метод	5	-
14112	982048.55	5165459.79	Аналитический метод	5	-
14113	982051.54	5165459.71	Аналитический метод	5	-
14114	982054.52	5165459.81	Аналитический метод	5	-
14115	982057.50	5165460.10	Аналитический метод	5	-
14116	982060.45	5165460.58	Аналитический метод	5	-
14117	982063.36	5165461.24	Аналитический метод	5	-
14118	982066.23	5165462.09	Аналитический метод	5	-
14119	982069.03	5165463.12	Аналитический метод	5	-
14120	982071.77	5165464.32	Аналитический метод	5	-
14121	982074.43	5165465.69	Аналитический метод	5	-
14122	982076.99	5165467.22	Аналитический метод	5	-
14123	982079.45	5165468.91	Аналитический метод	5	-
14124	982081.80	5165470.76	Аналитический метод	5	-
14125	982084.03	5165472.75	Аналитический метод	5	-
14126	982086.13	5165474.88	Аналитический метод	5	-
14127	982088.10	5165477.13	Аналитический метод	5	-
14128	982089.91	5165479.50	Аналитический метод	5	-
14129	982091.58	5165481.99	Аналитический метод	5	-
14130	982092.29	5165483.15	Аналитический метод	5	-
14131	982093.06	5165484.51	Аналитический метод	5	-
14132	982093.79	5165485.88	Аналитический метод	5	-
14133	982094.46	5165487.26	Аналитический метод	5	-
14134	982095.09	5165488.65	Аналитический метод	5	-
14135	982095.66	5165490.04	Аналитический метод	5	-
14136	982096.20	5165491.43	Аналитический метод	5	-
14137	982096.68	5165492.83	Аналитический метод	5	-

Сведения о местоположении границ объекта

1. Система координат МСК-38, зона 5

2. Сведения о характерных точках границ объекта

Обозначение характерных точек границ	Координаты, м		Метод определения координат характерной точки	Средняя квадратическая погрешность положения характерной точки (Mt), м	Описание обозначения точки на местности (при наличии)
	X	Y			
14138	982097.13	5165494.22	Аналитический метод	5	-
14139	982097.54	5165495.60	Аналитический метод	5	-
14140	982097.90	5165496.98	Аналитический метод	5	-
14141	982098.23	5165498.36	Аналитический метод	5	-
14142	982098.53	5165499.73	Аналитический метод	5	-
14143	982098.79	5165501.09	Аналитический метод	5	-
14144	982099.02	5165502.45	Аналитический метод	5	-
14145	982099.22	5165503.79	Аналитический метод	5	-
14146	982099.39	5165505.12	Аналитический метод	5	-
14147	982099.53	5165506.44	Аналитический метод	5	-
14148	982099.65	5165507.75	Аналитический метод	5	-
14149	982099.74	5165509.04	Аналитический метод	5	-
14150	982099.81	5165510.32	Аналитический метод	5	-
14151	982099.86	5165511.59	Аналитический метод	5	-
14152	982099.89	5165512.85	Аналитический метод	5	-
14153	982099.91	5165514.09	Аналитический метод	5	-
14154	982099.90	5165515.31	Аналитический метод	5	-
14155	982099.88	5165516.53	Аналитический метод	5	-
14156	982099.85	5165517.72	Аналитический метод	5	-
14157	982099.81	5165518.90	Аналитический метод	5	-
14158	982099.75	5165520.07	Аналитический метод	5	-
14159	982099.69	5165521.22	Аналитический метод	5	-
14160	982099.61	5165522.36	Аналитический метод	5	-
14161	982099.53	5165523.48	Аналитический метод	5	-
14162	982099.44	5165524.58	Аналитический метод	5	-
14163	982099.35	5165525.67	Аналитический метод	5	-
14164	982099.25	5165526.75	Аналитический метод	5	-
14165	982099.15	5165527.81	Аналитический метод	5	-
14166	982099.05	5165528.85	Аналитический метод	5	-
14167	982098.94	5165529.89	Аналитический метод	5	-
14168	982098.84	5165530.91	Аналитический метод	5	-
14169	982098.73	5165531.91	Аналитический метод	5	-
14170	982092.39	5165593.21	Аналитический метод	5	-
14171	982092.29	5165594.19	Аналитический метод	5	-
14172	982092.19	5165595.17	Аналитический метод	5	-
14173	982092.15	5165595.56	Аналитический метод	5	-
14174	982092.34	5165597.77	Аналитический метод	5	-
14175	982092.88	5165602.25	Аналитический метод	5	-
14176	982093.37	5165605.16	Аналитический метод	5	-
14177	982093.59	5165606.24	Аналитический метод	5	-
14178	982094.55	5165609.84	Аналитический метод	5	-
14179	982101.49	5165614.37	Аналитический метод	5	-
14180	982102.64	5165616.08	Аналитический метод	5	-
14181	982103.49	5165617.03	Аналитический метод	5	-
14182	982104.75	5165618.03	Аналитический метод	5	-
14183	982106.27	5165618.98	Аналитический метод	5	-
14184	982108.21	5165620.06	Аналитический метод	5	-

Сведения о местоположении границ объекта					
1. Система координат МСК-38, зона 5					
2. Сведения о характерных точках границ объекта					
Обозначение характерных точек границ	Координаты, м		Метод определения координат характерной точки	Средняя квадратическая погрешность положения характерной точки (Mt), м	Описание обозначения точки на местности (при наличии)
	X	Y			
14185	982108.37	5165620.14	Аналитический метод	5	-
14186	982110.27	5165620.92	Аналитический метод	5	-
14187	982113.04	5165621.78	Аналитический метод	5	-
14188	982120.63	5165623.29	Аналитический метод	5	-
14189	982122.24	5165632.19	Аналитический метод	5	-
14190	982135.74	5165635.43	Аналитический метод	5	-
14191	982138.27	5165636.26	Аналитический метод	5	-
14192	982150.27	5165640.25	Аналитический метод	5	-
14193	982166.23	5165645.51	Аналитический метод	5	-
14194	982184.00	5165650.45	Аналитический метод	5	-
14195	982192.21	5165662.84	Аналитический метод	5	-
14196	982216.26	5165671.37	Аналитический метод	5	-
14197	982232.02	5165660.81	Аналитический метод	5	-
14198	982233.19	5165660.42	Аналитический метод	5	-
14199	982234.01	5165660.11	Аналитический метод	5	-
14200	982236.12	5165659.12	Аналитический метод	5	-
14201	982238.10	5165657.96	Аналитический метод	5	-
14202	982239.42	5165657.03	Аналитический метод	5	-
14203	982239.81	5165656.73	Аналитический метод	5	-
14204	982241.59	5165655.15	Аналитический метод	5	-
14205	982243.28	5165653.35	Аналитический метод	5	-
14206	982245.23	5165651.14	Аналитический метод	5	-
14207	982245.31	5165651.04	Аналитический метод	5	-
14208	982247.34	5165648.52	Аналитический метод	5	-
14209	982249.64	5165645.53	Аналитический метод	5	-
14210	982251.96	5165641.93	Аналитический метод	5	-
14211	982254.01	5165638.87	Аналитический метод	5	-
14212	982256.97	5165631.30	Аналитический метод	5	-
14213	982260.55	5165623.75	Аналитический метод	5	-
14214	982266.03	5165611.38	Аналитический метод	5	-
14215	982272.80	5165592.55	Аналитический метод	5	-
14216	982278.10	5165571.48	Аналитический метод	5	-
14217	982278.34	5165567.78	Аналитический метод	5	-
14218	982282.31	5165561.84	Аналитический метод	5	-
14219	982285.58	5165556.73	Аналитический метод	5	-
14220	982289.28	5165551.13	Аналитический метод	5	-
14221	982292.68	5165546.30	Аналитический метод	5	-
14222	982293.76	5165535.35	Аналитический метод	5	-
14223	982304.96	5165526.46	Аналитический метод	5	-
14224	982311.41	5165525.85	Аналитический метод	5	-
14225	982319.52	5165525.60	Аналитический метод	5	-
14226	982328.94	5165526.93	Аналитический метод	5	-
14227	982330.99	5165527.09	Аналитический метод	5	-
14228	982333.67	5165524.88	Аналитический метод	5	-
14229	982341.77	5165520.60	Аналитический метод	5	-
14230	982349.96	5165517.40	Аналитический метод	5	-
14231	982358.32	5165514.89	Аналитический метод	5	-

Сведения о местоположении границ объекта					
1. Система координат МСК-38, зона 5					
2. Сведения о характерных точках границ объекта					
Обозначение характерных точек границ	Координаты, м		Метод определения координат характерной точки	Средняя квадратическая погрешность положения характерной точки (Mt), м	Описание обозначения точки на местности (при наличии)
	X	Y			
14232	982362.66	5165513.64	Аналитический метод	5	-
14233	982366.53	5165511.42	Аналитический метод	5	-
14234	982372.30	5165510.16	Аналитический метод	5	-
14235	982381.23	5165508.70	Аналитический метод	5	-
14236	982393.73	5165511.30	Аналитический метод	5	-
14237	982404.20	5165515.18	Аналитический метод	5	-
14238	982414.91	5165519.87	Аналитический метод	5	-
14239	982425.60	5165526.47	Аналитический метод	5	-
14240	982432.36	5165532.04	Аналитический метод	5	-
14241	982436.29	5165536.79	Аналитический метод	5	-
14242	982442.80	5165547.09	Аналитический метод	5	-
14243	982447.23	5165557.45	Аналитический метод	5	-
14244	982449.85	5165566.97	Аналитический метод	5	-
14245	982451.28	5165575.15	Аналитический метод	5	-
14246	982452.29	5165582.87	Аналитический метод	5	-
14247	982451.96	5165589.50	Аналитический метод	5	-
14248	982449.43	5165615.48	Аналитический метод	5	-
14249	982448.33	5165636.01	Аналитический метод	5	-
14250	982449.50	5165656.95	Аналитический метод	5	-
14251	982449.50	5165681.34	Аналитический метод	5	-
14252	982448.80	5165700.94	Аналитический метод	5	-
14253	982446.78	5165717.33	Аналитический метод	5	-
14254	982444.32	5165748.47	Аналитический метод	5	-
14255	982444.19	5165777.72	Аналитический метод	5	-
14256	982453.19	5165806.96	Аналитический метод	5	-
14257	982453.49	5165808.19	Аналитический метод	5	-
14258	982454.63	5165812.56	Аналитический метод	5	-
14259	982455.76	5165816.39	Аналитический метод	5	-
14260	982456.83	5165819.49	Аналитический метод	5	-
14261	982457.85	5165821.75	Аналитический метод	5	-
14262	982458.68	5165823.14	Аналитический метод	5	-
14263	982459.51	5165824.09	Аналитический метод	5	-
14264	982460.74	5165825.25	Аналитический метод	5	-
14265	982462.02	5165826.26	Аналитический метод	5	-
14266	982463.44	5165827.20	Аналитический метод	5	-
14267	982465.18	5165828.19	Аналитический метод	5	-
14268	982465.52	5165828.37	Аналитический метод	5	-
14269	982466.62	5165828.91	Аналитический метод	5	-
14270	982468.25	5165829.59	Аналитический метод	5	-
14271	982469.92	5165830.15	Аналитический метод	5	-
14272	982471.66	5165830.59	Аналитический метод	5	-
14273	982473.55	5165830.94	Аналитический метод	5	-
14274	982475.59	5165831.15	Аналитический метод	5	-
14275	982478.22	5165831.25	Аналитический метод	5	-
13995	982489.41	5165831.47	Аналитический метод	5	-
					-
14276	983043.89	5167066.44	Аналитический метод	5	-

Сведения о местоположении границ объекта					
1. Система координат МСК-38, зона 5					
2. Сведения о характерных точках границ объекта					
Обозначение характерных точек границ	Координаты, м		Метод определения координат характерной точки	Средняя квадратическая погрешность положения характерной точки (Mt), м	Описание обозначения точки на местности (при наличии)
	X	Y			
14277	983044.56	5167066.43	Аналитический метод	5	-
14278	983045.14	5167066.41	Аналитический метод	5	-
14279	983045.74	5167066.37	Аналитический метод	5	-
14280	983046.35	5167066.32	Аналитический метод	5	-
14281	983046.97	5167066.25	Аналитический метод	5	-
14282	983047.61	5167066.17	Аналитический метод	5	-
14283	983048.26	5167066.07	Аналитический метод	5	-
14284	983048.92	5167065.96	Аналитический метод	5	-
14285	983049.59	5167065.83	Аналитический метод	5	-
14286	983050.28	5167065.69	Аналитический метод	5	-
14287	983050.98	5167065.54	Аналитический метод	5	-
14288	983051.69	5167065.36	Аналитический метод	5	-
14289	983052.41	5167065.18	Аналитический метод	5	-
14290	983053.14	5167064.98	Аналитический метод	5	-
14291	983053.88	5167064.77	Аналитический метод	5	-
14292	983054.64	5167064.54	Аналитический метод	5	-
14293	983055.41	5167064.30	Аналитический метод	5	-
14294	983056.18	5167064.05	Аналитический метод	5	-
14295	983056.97	5167063.79	Аналитический метод	5	-
14296	983057.77	5167063.51	Аналитический метод	5	-
14297	983058.59	5167063.22	Аналитический метод	5	-
14298	983058.98	5167063.08	Аналитический метод	5	-
14299	983059.22	5167062.93	Аналитический метод	5	-
14300	983060.65	5167062.24	Аналитический метод	5	-
14301	983064.78	5167059.96	Аналитический метод	5	-
14302	983066.11	5167059.14	Аналитический метод	5	-
14303	983074.02	5167053.65	Аналитический метод	5	-
14304	983082.36	5167046.65	Аналитический метод	5	-
14305	983089.13	5167042.83	Аналитический метод	5	-
14306	983096.83	5167037.80	Аналитический метод	5	-
14307	983103.27	5167034.53	Аналитический метод	5	-
14308	983107.55	5167033.57	Аналитический метод	5	-
14309	983108.35	5167033.39	Аналитический метод	5	-
14310	983113.69	5167032.30	Аналитический метод	5	-
14311	983115.19	5167032.03	Аналитический метод	5	-
14312	983120.08	5167032.22	Аналитический метод	5	-
14313	983125.66	5167032.42	Аналитический метод	5	-
14314	983126.71	5167032.50	Аналитический метод	5	-
14315	983133.66	5167033.58	Аналитический метод	5	-
14316	983135.40	5167033.94	Аналитический метод	5	-
14317	983137.35	5167034.46	Аналитический метод	5	-
14318	983137.39	5167034.45	Аналитический метод	5	-
14319	983138.63	5167034.28	Аналитический метод	5	-
14320	983143.32	5167033.83	Аналитический метод	5	-
14321	983148.03	5167033.72	Аналитический метод	5	-
14322	983152.74	5167033.93	Аналитический метод	5	-
14323	983157.42	5167034.47	Аналитический метод	5	-

Сведения о местоположении границ объекта					
1. Система координат МСК-38, зона 5					
2. Сведения о характерных точках границ объекта					
Обозначение характерных точек границ	Координаты, м		Метод определения координат характерной точки	Средняя квадратическая погрешность положения характерной точки (Mt), м	Описание обозначения точки на местности (при наличии)
	X	Y			
14324	983162.05	5167035.33	Аналитический метод	5	-
14325	983166.61	5167036.52	Аналитический метод	5	-
14326	983170.36	5167036.89	Аналитический метод	5	-
14327	983172.26	5167037.09	Аналитический метод	5	-
14328	983179.09	5167038.26	Аналитический метод	5	-
14329	983181.69	5167038.81	Аналитический метод	5	-
14330	983185.92	5167039.83	Аналитический метод	5	-
14331	983193.88	5167041.28	Аналитический метод	5	-
14332	983196.15	5167042.19	Аналитический метод	5	-
14333	983201.72	5167044.79	Аналитический метод	5	-
14334	983208.85	5167048.59	Аналитический метод	5	-
14335	983209.65	5167049.04	Аналитический метод	5	-
14336	983216.40	5167053.13	Аналитический метод	5	-
14337	983220.38	5167055.92	Аналитический метод	5	-
14338	983226.10	5167057.37	Аналитический метод	5	-
14339	983101.01	5166574.96	Аналитический метод	5	-
14340	983091.79	5166599.84	Аналитический метод	5	-
14341	983091.26	5166601.16	Аналитический метод	5	-
14342	983090.71	5166602.45	Аналитический метод	5	-
14343	983090.14	5166603.71	Аналитический метод	5	-
14344	983089.55	5166604.95	Аналитический метод	5	-
14345	983088.94	5166606.16	Аналитический метод	5	-
14346	983088.31	5166607.34	Аналитический метод	5	-
14347	983087.66	5166608.51	Аналитический метод	5	-
14348	983087.01	5166609.64	Аналитический метод	5	-
14349	983086.33	5166610.75	Аналитический метод	5	-
14350	983085.65	5166611.84	Аналитический метод	5	-
14351	983084.96	5166612.91	Аналитический метод	5	-
14352	983084.26	5166613.95	Аналитический метод	5	-
14353	983083.56	5166614.97	Аналитический метод	5	-
14354	983082.85	5166615.97	Аналитический метод	5	-
14355	983082.14	5166616.95	Аналитический метод	5	-
14356	983081.42	5166617.91	Аналитический метод	5	-
14357	983080.70	5166618.85	Аналитический метод	5	-
14358	983079.98	5166619.77	Аналитический метод	5	-
14359	983079.26	5166620.67	Аналитический метод	5	-
14360	983078.55	5166621.55	Аналитический метод	5	-
14361	983077.84	5166622.42	Аналитический метод	5	-
14362	983077.13	5166623.27	Аналитический метод	5	-
14363	983076.42	5166624.11	Аналитический метод	5	-
14364	983075.72	5166624.93	Аналитический метод	5	-
14365	983075.03	5166625.74	Аналитический метод	5	-
14366	983074.34	5166626.54	Аналитический метод	5	-
14367	983073.66	5166627.32	Аналитический метод	5	-
14368	983072.98	5166628.09	Аналитический метод	5	-
14369	983072.32	5166628.85	Аналитический метод	5	-
14370	983022.02	5166686.45	Аналитический метод	5	-

Сведения о местоположении границ объекта					
1. Система координат МСК-38, зона 5					
2. Сведения о характерных точках границ объекта					
Обозначение характерных точек границ	Координаты, м		Метод определения координат характерной точки	Средняя квадратическая погрешность положения характерной точки (Mt), м	Описание обозначения точки на местности (при наличии)
	X	Y			
14371	983020.19	5166694.82	Аналитический метод	5	-
14372	983004.45	5166713.42	Аналитический метод	5	-
14373	982983.85	5166737.39	Аналитический метод	5	-
14374	982978.19	5166744.67	Аналитический метод	5	-
14375	982977.94	5166745.03	Аналитический метод	5	-
14376	982975.01	5166748.90	Аналитический метод	5	-
14377	982972.46	5166752.38	Аналитический метод	5	-
14378	982970.27	5166755.47	Аналитический метод	5	-
14379	982968.61	5166758.20	Аналитический метод	5	-
14380	982968.33	5166758.76	Аналитический метод	5	-
14381	982972.06	5166767.39	Аналитический метод	5	-
14382	982970.44	5166778.12	Аналитический метод	5	-
14383	982971.56	5166779.63	Аналитический метод	5	-
14384	982972.85	5166780.96	Аналитический метод	5	-
14385	982974.30	5166782.06	Аналитический метод	5	-
14386	982975.88	5166782.93	Аналитический метод	5	-
14387	982977.87	5166783.65	Аналитический метод	5	-
14388	982980.34	5166784.36	Аналитический метод	5	-
14389	982982.35	5166784.73	Аналитический метод	5	-
14390	982982.81	5166784.79	Аналитический метод	5	-
14391	982986.15	5166784.98	Аналитический метод	5	-
14392	982989.91	5166784.91	Аналитический метод	5	-
14393	982994.26	5166784.63	Аналитический метод	5	-
14394	982998.53	5166784.32	Аналитический метод	5	-
14395	982998.78	5166784.29	Аналитический метод	5	-
14396	983004.17	5166783.70	Аналитический метод	5	-
14397	983009.94	5166783.33	Аналитический метод	5	-
14398	983016.21	5166783.08	Аналитический метод	5	-
14399	983019.10	5166783.20	Аналитический метод	5	-
14400	983023.95	5166784.03	Аналитический метод	5	-
14401	983031.12	5166786.09	Аналитический метод	5	-
14402	983038.20	5166789.29	Аналитический метод	5	-
14403	983044.44	5166793.18	Аналитический метод	5	-
14404	983046.28	5166794.41	Аналитический метод	5	-
14405	983049.82	5166797.12	Аналитический метод	5	-
14406	983056.28	5166800.83	Аналитический метод	5	-
14407	983057.35	5166804.12	Аналитический метод	5	-
14408	983060.20	5166806.86	Аналитический метод	5	-
14409	983062.85	5166809.79	Аналитический метод	5	-
14410	983065.30	5166812.89	Аналитический метод	5	-
14411	983067.53	5166816.16	Аналитический метод	5	-
14412	983069.53	5166819.57	Аналитический метод	5	-
14413	983071.29	5166823.11	Аналитический метод	5	-
14414	983072.80	5166826.76	Аналитический метод	5	-
14415	983076.06	5166830.76	Аналитический метод	5	-
14416	983080.09	5166837.77	Аналитический метод	5	-
14417	983081.50	5166845.58	Аналитический метод	5	-

Сведения о местоположении границ объекта					
1. Система координат МСК-38, зона 5					
2. Сведения о характерных точках границ объекта					
Обозначение характерных точек границ	Координаты, м		Метод определения координат характерной точки	Средняя квадратическая погрешность положения характерной точки (Mt), м	Описание обозначения точки на местности (при наличии)
	X	Y			
14418	983081.74	5166853.47	Аналитический метод	5	-
14419	983080.88	5166861.33	Аналитический метод	5	-
14420	983080.86	5166861.44	Аналитический метод	5	-
14421	983078.91	5166869.11	Аналитический метод	5	-
14422	983075.82	5166876.53	Аналитический метод	5	-
14423	983071.54	5166882.95	Аналитический метод	5	-
14424	983066.90	5166888.39	Аналитический метод	5	-
14425	983064.10	5166891.19	Аналитический метод	5	-
14426	983062.12	5166893.02	Аналитический метод	5	-
14427	983060.19	5166894.69	Аналитический метод	5	-
14428	983057.37	5166897.00	Аналитический метод	5	-
14429	983055.76	5166897.93	Аналитический метод	5	-
14430	983052.60	5166900.02	Аналитический метод	5	-
14431	983049.10	5166902.97	Аналитический метод	5	-
14432	983042.91	5166908.58	Аналитический метод	5	-
14433	983037.15	5166913.22	Аналитический метод	5	-
14434	983029.41	5166919.43	Аналитический метод	5	-
14435	983022.35	5166926.21	Аналитический метод	5	-
14436	983017.71	5166930.98	Аналитический метод	5	-
14437	983012.93	5166936.05	Аналитический метод	5	-
14438	983006.23	5166942.49	Аналитический метод	5	-
14439	983001.01	5166954.09	Аналитический метод	5	-
14440	982998.01	5166957.33	Аналитический метод	5	-
14441	982997.83	5166957.53	Аналитический метод	5	-
14442	982995.62	5166960.13	Аналитический метод	5	-
14443	982993.88	5166962.48	Аналитический метод	5	-
14444	982992.59	5166964.77	Аналитический метод	5	-
14445	982991.76	5166966.71	Аналитический метод	5	-
14446	982991.22	5166968.28	Аналитический метод	5	-
14447	982990.96	5166969.45	Аналитический метод	5	-
14448	982990.87	5166970.94	Аналитический метод	5	-
14449	982990.89	5166971.49	Аналитический метод	5	-
14450	982990.95	5166971.98	Аналитический метод	5	-
14451	982991.26	5166973.45	Аналитический метод	5	-
14452	982991.30	5166973.58	Аналитический метод	5	-
14453	982991.74	5166975.15	Аналитический метод	5	-
14454	982992.09	5166976.17	Аналитический метод	5	-
14455	982992.35	5166976.78	Аналитический метод	5	-
14456	982993.44	5166979.05	Аналитический метод	5	-
14457	982995.04	5166981.59	Аналитический метод	5	-
14458	983000.81	5166989.79	Аналитический метод	5	-
14459	982993.30	5166994.37	Аналитический метод	5	-
14460	982993.82	5166995.22	Аналитический метод	5	-
14461	982997.85	5167001.13	Аналитический метод	5	-
14462	982998.72	5167002.45	Аналитический метод	5	-
14463	982996.71	5167010.96	Аналитический метод	5	-
14464	983010.64	5167034.12	Аналитический метод	5	-

Сведения о местоположении границ объекта					
1. Система координат МСК-38, зона 5					
2. Сведения о характерных точках границ объекта					
Обозначение характерных точек границ	Координаты, м		Метод определения координат характерной точки	Средняя квадратическая погрешность положения характерной точки (M _t), м	Описание обозначения точки на местности (при наличии)
	X	Y			
14465	983028.53	5167040.73	Аналитический метод	5	-
14466	983028.34	5167041.09	Аналитический метод	5	-
14467	983029.82	5167040.99	Аналитический метод	5	-
14468	983031.84	5167043.67	Аналитический метод	5	-
14469	983033.73	5167045.98	Аналитический метод	5	-
14470	983035.60	5167047.77	Аналитический метод	5	-
14471	983037.39	5167049.24	Аналитический метод	5	-
14472	983038.80	5167050.32	Аналитический метод	5	-
14473	983039.23	5167050.61	Аналитический метод	5	-
14474	983043.58	5167052.95	Аналитический метод	5	-
14475	983040.47	5167066.09	Аналитический метод	5	-
14476	983040.58	5167066.12	Аналитический метод	5	-
14477	983041.29	5167066.29	Аналитический метод	5	-
14276	983043.89	5167066.44	Аналитический метод	5	-
					-
14478	983360.34	5167575.07	Аналитический метод	5	-
14479	983269.45	5167224.57	Аналитический метод	5	-
14480	983269.45	5167224.55	Аналитический метод	5	-
14481	983252.52	5167159.27	Аналитический метод	5	-
14482	983251.70	5167160.87	Аналитический метод	5	-
14483	983245.26	5167170.87	Аналитический метод	5	-
14484	983240.66	5167176.87	Аналитический метод	5	-
14485	983237.32	5167180.73	Аналитический метод	5	-
14486	983228.01	5167189.29	Аналитический метод	5	-
14487	983217.51	5167193.90	Аналитический метод	5	-
14488	983209.24	5167197.00	Аналитический метод	5	-
14489	983201.40	5167198.98	Аналитический метод	5	-
14490	983196.08	5167199.79	Аналитический метод	5	-
14491	983169.32	5167204.80	Аналитический метод	5	-
14492	983144.50	5167214.29	Аналитический метод	5	-
14493	983140.02	5167217.45	Аналитический метод	5	-
14494	983140.00	5167217.47	Аналитический метод	5	-
14495	983122.27	5167230.00	Аналитический метод	5	-
14496	983098.82	5167241.52	Аналитический метод	5	-
14497	983096.46	5167243.01	Аналитический метод	5	-
14498	983092.69	5167245.38	Аналитический метод	5	-
14499	983089.63	5167247.32	Аналитический метод	5	-
14500	983086.92	5167249.29	Аналитический метод	5	-
14501	983084.01	5167251.31	Аналитический метод	5	-
14502	983082.04	5167252.60	Аналитический метод	5	-
14503	983081.17	5167253.37	Аналитический метод	5	-
14504	983080.67	5167253.99	Аналитический метод	5	-
14505	983080.31	5167254.73	Аналитический метод	5	-
14506	983079.96	5167255.89	Аналитический метод	5	-
14507	983079.76	5167257.32	Аналитический метод	5	-
14508	983079.74	5167259.08	Аналитический метод	5	-
14509	983079.88	5167260.88	Аналитический метод	5	-

Сведения о местоположении границ объекта					
1. Система координат МСК-38, зона 5					
2. Сведения о характерных точках границ объекта					
Обозначение характерных точек границ	Координаты, м		Метод определения координат характерной точки	Средняя квадратическая погрешность положения характерной точки (M _t), м	Описание обозначения точки на местности (при наличии)
	X	Y			
14510	983080.21	5167262.47	Аналитический метод	5	-
14511	983080.74	5167264.07	Аналитический метод	5	-
14512	983081.46	5167265.63	Аналитический метод	5	-
14513	983082.50	5167267.39	Аналитический метод	5	-
14514	983083.68	5167269.17	Аналитический метод	5	-
14515	983085.59	5167271.58	Аналитический метод	5	-
14516	983087.80	5167279.00	Аналитический метод	5	-
14517	983087.95	5167279.09	Аналитический метод	5	-
14518	983089.88	5167279.89	Аналитический метод	5	-
14519	983091.91	5167280.42	Аналитический метод	5	-
14520	983094.11	5167280.82	Аналитический метод	5	-
14521	983096.33	5167281.05	Аналитический метод	5	-
14522	983098.71	5167281.12	Аналитический метод	5	-
14523	983100.99	5167281.14	Аналитический метод	5	-
14524	983101.48	5167281.17	Аналитический метод	5	-
14525	983104.12	5167281.17	Аналитический метод	5	-
14526	983107.20	5167280.93	Аналитический метод	5	-
14527	983110.84	5167280.39	Аналитический метод	5	-
14528	983115.01	5167279.57	Аналитический метод	5	-
14529	983119.11	5167278.66	Аналитический метод	5	-
14530	983145.43	5167275.65	Аналитический метод	5	-
14531	983161.39	5167273.68	Аналитический метод	5	-
14532	983169.61	5167270.85	Аналитический метод	5	-
14533	983170.57	5167270.52	Аналитический метод	5	-
14534	983171.53	5167270.19	Аналитический метод	5	-
14535	983172.51	5167269.85	Аналитический метод	5	-
14536	983173.50	5167269.52	Аналитический метод	5	-
14537	983174.51	5167269.18	Аналитический метод	5	-
14538	983175.54	5167268.84	Аналитический метод	5	-
14539	983176.58	5167268.50	Аналитический метод	5	-
14540	983177.64	5167268.16	Аналитический метод	5	-
14541	983178.71	5167267.83	Аналитический метод	5	-
14542	983179.80	5167267.50	Аналитический метод	5	-
14543	983180.91	5167267.17	Аналитический метод	5	-
14544	983182.03	5167266.86	Аналитический метод	5	-
14545	983183.17	5167266.54	Аналитический метод	5	-
14546	983184.33	5167266.24	Аналитический метод	5	-
14547	983185.50	5167265.95	Аналитический метод	5	-
14548	983186.69	5167265.67	Аналитический метод	5	-
14549	983187.91	5167265.40	Аналитический метод	5	-
14550	983189.13	5167265.14	Аналитический метод	5	-
14551	983190.38	5167264.90	Аналитический метод	5	-
14552	983191.65	5167264.68	Аналитический метод	5	-
14553	983192.93	5167264.48	Аналитический метод	5	-
14554	983194.23	5167264.30	Аналитический метод	5	-
14555	983195.55	5167264.14	Аналитический метод	5	-
14556	983196.88	5167264.00	Аналитический метод	5	-

Сведения о местоположении границ объекта					
1. Система координат МСК-38, зона 5					
2. Сведения о характерных точках границ объекта					
Обозначение характерных точек границ	Координаты, м		Метод определения координат характерной точки	Средняя квадратическая погрешность положения характерной точки (Mt), м	Описание обозначения точки на местности (при наличии)
	X	Y			
14557	983198.24	5167263.89	Аналитический метод	5	-
14558	983199.60	5167263.81	Аналитический метод	5	-
14559	983200.99	5167263.75	Аналитический метод	5	-
14560	983202.39	5167263.73	Аналитический метод	5	-
14561	983203.81	5167263.74	Аналитический метод	5	-
14562	983205.11	5167263.78	Аналитический метод	5	-
14563	983206.60	5167263.86	Аналитический метод	5	-
14564	983208.08	5167263.98	Аналитический метод	5	-
14565	983209.57	5167264.13	Аналитический метод	5	-
14566	983211.04	5167264.33	Аналитический метод	5	-
14567	983212.51	5167264.56	Аналитический метод	5	-
14568	983213.98	5167264.83	Аналитический метод	5	-
14569	983215.43	5167265.14	Аналитический метод	5	-
14570	983216.88	5167265.49	Аналитический метод	5	-
14571	983218.32	5167265.87	Аналитический метод	5	-
14572	983219.75	5167266.30	Аналитический метод	5	-
14573	983221.17	5167266.75	Аналитический метод	5	-
14574	983222.57	5167267.25	Аналитический метод	5	-
14575	983223.96	5167267.78	Аналитический метод	5	-
14576	983225.34	5167268.35	Аналитический метод	5	-
14577	983226.70	5167268.95	Аналитический метод	5	-
14578	983233.03	5167268.97	Аналитический метод	5	-
14579	983237.77	5167271.64	Аналитический метод	5	-
14580	983239.14	5167272.31	Аналитический метод	5	-
14581	983245.82	5167276.21	Аналитический метод	5	-
14582	983252.12	5167281.22	Аналитический метод	5	-
14583	983257.82	5167287.06	Аналитический метод	5	-
14584	983262.69	5167293.59	Аналитический метод	5	-
14585	983263.51	5167294.89	Аналитический метод	5	-
14586	983267.06	5167301.68	Аналитический метод	5	-
14587	983269.17	5167310.13	Аналитический метод	5	-
14588	983270.41	5167318.52	Аналитический метод	5	-
14589	983270.28	5167326.97	Аналитический метод	5	-
14590	983269.12	5167334.77	Аналитический метод	5	-
14591	983267.19	5167341.82	Аналитический метод	5	-
14592	983264.83	5167348.03	Аналитический метод	5	-
14593	983262.43	5167353.45	Аналитический метод	5	-
14594	983260.12	5167358.44	Аналитический метод	5	-
14595	983259.76	5167359.13	Аналитический метод	5	-
14596	983251.94	5167373.54	Аналитический метод	5	-
14597	983243.41	5167389.07	Аналитический метод	5	-
14598	983238.78	5167392.17	Аналитический метод	5	-
14599	983238.63	5167392.59	Аналитический метод	5	-
14600	983238.33	5167393.45	Аналитический метод	5	-
14601	983238.04	5167394.29	Аналитический метод	5	-
14602	983237.75	5167395.13	Аналитический метод	5	-
14603	983237.48	5167395.95	Аналитический метод	5	-

Сведения о местоположении границ объекта

1. Система координат МСК-38, зона 5

2. Сведения о характерных точках границ объекта

Обозначение характерных точек границ	Координаты, м		Метод определения координат характерной точки	Средняя квадратическая погрешность положения характерной точки (Mt), м	Описание обозначения точки на местности (при наличии)
	X	Y			
14604	983237.22	5167396.76	Аналитический метод	5	-
14605	983236.97	5167397.56	Аналитический метод	5	-
14606	983236.73	5167398.35	Аналитический метод	5	-
14607	983236.51	5167399.13	Аналитический метод	5	-
14608	983236.29	5167399.90	Аналитический метод	5	-
14609	983236.09	5167400.65	Аналитический метод	5	-
14610	983235.91	5167401.40	Аналитический метод	5	-
14611	983235.73	5167402.13	Аналитический метод	5	-
14612	983235.57	5167402.86	Аналитический метод	5	-
14613	983235.43	5167403.57	Аналитический метод	5	-
14614	983235.29	5167404.27	Аналитический метод	5	-
14615	983235.17	5167404.96	Аналитический метод	5	-
14616	983235.07	5167405.64	Аналитический метод	5	-
14617	983234.98	5167406.30	Аналитический метод	5	-
14618	983234.90	5167407.03	Аналитический метод	5	-
14619	983234.87	5167407.31	Аналитический метод	5	-
14620	983234.84	5167407.60	Аналитический метод	5	-
14621	983234.82	5167407.88	Аналитический метод	5	-
14622	983234.80	5167408.17	Аналитический метод	5	-
14623	983234.78	5167408.45	Аналитический метод	5	-
14624	983234.77	5167408.74	Аналитический метод	5	-
14625	983234.75	5167409.02	Аналитический метод	5	-
14626	983234.74	5167409.31	Аналитический метод	5	-
14627	983234.74	5167409.59	Аналитический метод	5	-
14628	983234.73	5167409.88	Аналитический метод	5	-
14629	983234.73	5167410.16	Аналитический метод	5	-
14630	983234.73	5167410.45	Аналитический метод	5	-
14631	983234.73	5167410.74	Аналитический метод	5	-
14632	983234.73	5167411.02	Аналитический метод	5	-
14633	983234.74	5167411.31	Аналитический метод	5	-
14634	983239.52	5167417.52	Аналитический метод	5	-
14635	983239.89	5167420.29	Аналитический метод	5	-
14636	983240.39	5167422.43	Аналитический метод	5	-
14637	983241.62	5167424.78	Аналитический метод	5	-
14638	983243.52	5167428.18	Аналитический метод	5	-
14639	983245.69	5167431.70	Аналитический метод	5	-
14640	983248.02	5167435.25	Аналитический метод	5	-
14641	983250.32	5167438.30	Аналитический метод	5	-
14642	983259.73	5167448.31	Аналитический метод	5	-
14643	983271.34	5167464.32	Аналитический метод	5	-
14644	983282.53	5167479.86	Аналитический метод	5	-
14645	983293.31	5167494.57	Аналитический метод	5	-
14646	983301.21	5167505.12	Аналитический метод	5	-
14647	983316.81	5167525.66	Аналитический метод	5	-
14648	983327.89	5167540.34	Аналитический метод	5	-
14649	983328.06	5167540.55	Аналитический метод	5	-
14650	983340.49	5167554.70	Аналитический метод	5	-

Сведения о местоположении границ объекта					
1. Система координат МСК-38, зона 5					
2. Сведения о характерных точках границ объекта					
Обозначение характерных точек границ	Координаты, м		Метод определения координат характерной точки	Средняя квадратическая погрешность положения характерной точки (Mt), м	Описание обозначения точки на местности (при наличии)
	X	Y			
14478	983360.34	5167575.07	Аналитический метод	5	-
					-
14651	983981.85	5169972.02	Аналитический метод	5	-
14652	983935.15	5169791.92	Аналитический метод	5	-
14653	983928.95	5169801.68	Аналитический метод	5	-
14654	983928.36	5169805.48	Аналитический метод	5	-
14655	983927.51	5169809.22	Аналитический метод	5	-
14656	983926.41	5169812.91	Аналитический метод	5	-
14657	983925.07	5169816.51	Аналитический метод	5	-
14658	983923.49	5169820.01	Аналитический метод	5	-
14659	983921.69	5169823.40	Аналитический метод	5	-
14660	983919.66	5169826.66	Аналитический метод	5	-
14661	983917.41	5169829.77	Аналитический метод	5	-
14662	983916.61	5169830.80	Аналитический метод	5	-
14663	983915.70	5169831.89	Аналитический метод	5	-
14664	983914.78	5169832.94	Аналитический метод	5	-
14665	983913.85	5169833.97	Аналитический метод	5	-
14666	983912.91	5169834.97	Аналитический метод	5	-
14667	983911.95	5169835.93	Аналитический метод	5	-
14668	983910.99	5169836.87	Аналитический метод	5	-
14669	983910.02	5169837.77	Аналитический метод	5	-
14670	983909.05	5169838.65	Аналитический метод	5	-
14671	983908.07	5169839.50	Аналитический метод	5	-
14672	983907.08	5169840.33	Аналитический метод	5	-
14673	983906.10	5169841.13	Аналитический метод	5	-
14674	983905.11	5169841.91	Аналитический метод	5	-
14675	983904.13	5169842.67	Аналитический метод	5	-
14676	983903.15	5169843.40	Аналитический метод	5	-
14677	983902.17	5169844.11	Аналитический метод	5	-
14678	983901.19	5169844.80	Аналитический метод	5	-
14679	983900.22	5169845.48	Аналитический метод	5	-
14680	983899.25	5169846.13	Аналитический метод	5	-
14681	983898.29	5169846.77	Аналитический метод	5	-
14682	983897.34	5169847.39	Аналитический метод	5	-
14683	983896.40	5169848.00	Аналитический метод	5	-
14684	983895.46	5169848.59	Аналитический метод	5	-
14685	983894.53	5169849.17	Аналитический метод	5	-
14686	983893.61	5169849.74	Аналитический метод	5	-
14687	983892.70	5169850.30	Аналитический метод	5	-
14688	983891.80	5169850.84	Аналитический метод	5	-
14689	983890.92	5169851.38	Аналитический метод	5	-
14690	983890.05	5169851.90	Аналитический метод	5	-
14691	983889.18	5169852.42	Аналитический метод	5	-
14692	983820.60	5169893.60	Аналитический метод	5	-
14693	983819.75	5169894.12	Аналитический метод	5	-
14694	983818.92	5169894.62	Аналитический метод	5	-
14695	983818.09	5169895.12	Аналитический метод	5	-

Сведения о местоположении границ объекта					
1. Система координат МСК-38, зона 5					
2. Сведения о характерных точках границ объекта					
Обозначение характерных точек границ	Координаты, м		Метод определения координат характерной точки	Средняя квадратическая погрешность положения характерной точки (Mt), м	Описание обозначения точки на местности (при наличии)
	X	Y			
14696	983817.28	5169895.61	Аналитический метод	5	-
14697	983816.48	5169896.10	Аналитический метод	5	-
14698	983815.70	5169896.58	Аналитический метод	5	-
14699	983814.93	5169897.06	Аналитический метод	5	-
14700	983814.18	5169897.54	Аналитический метод	5	-
14701	983813.44	5169898.01	Аналитический метод	5	-
14702	983812.72	5169898.48	Аналитический метод	5	-
14703	983812.02	5169898.95	Аналитический метод	5	-
14704	983811.33	5169899.42	Аналитический метод	5	-
14705	983810.66	5169899.88	Аналитический метод	5	-
14706	983810.00	5169900.35	Аналитический метод	5	-
14707	983809.36	5169900.81	Аналитический метод	5	-
14708	983808.74	5169901.27	Аналитический метод	5	-
14709	983808.14	5169901.73	Аналитический метод	5	-
14710	983807.56	5169902.20	Аналитический метод	5	-
14711	983806.99	5169902.66	Аналитический метод	5	-
14712	983806.44	5169903.12	Аналитический метод	5	-
14713	983805.92	5169903.58	Аналитический метод	5	-
14714	983805.41	5169904.04	Аналитический метод	5	-
14715	983804.92	5169904.50	Аналитический метод	5	-
14716	983804.44	5169904.95	Аналитический метод	5	-
14717	983803.99	5169905.41	Аналитический метод	5	-
14718	983803.56	5169905.86	Аналитический метод	5	-
14719	983803.15	5169906.32	Аналитический метод	5	-
14720	983802.76	5169906.77	Аналитический метод	5	-
14721	983802.39	5169907.22	Аналитический метод	5	-
14722	983801.97	5169907.74	Аналитический метод	5	-
14723	983801.14	5169908.91	Аналитический метод	5	-
14724	983800.38	5169910.13	Аналитический метод	5	-
14725	983799.70	5169911.40	Аналитический метод	5	-
14726	983799.11	5169912.70	Аналитический метод	5	-
14727	983798.60	5169914.05	Аналитический метод	5	-
14728	983798.17	5169915.42	Аналитический метод	5	-
14729	983797.84	5169916.81	Аналитический метод	5	-
14730	983797.59	5169918.23	Аналитический метод	5	-
14731	983797.44	5169919.65	Аналитический метод	5	-
14732	983797.37	5169921.09	Аналитический метод	5	-
14733	983797.40	5169922.52	Аналитический метод	5	-
14734	983797.52	5169923.95	Аналитический метод	5	-
14735	983797.73	5169925.38	Аналитический метод	5	-
14736	983798.03	5169926.78	Аналитический метод	5	-
14737	983798.42	5169928.16	Аналитический метод	5	-
14738	983798.90	5169929.51	Аналитический метод	5	-
14739	983799.46	5169930.84	Аналитический метод	5	-
14740	983800.10	5169932.12	Аналитический метод	5	-
14741	983800.83	5169933.36	Аналитический метод	5	-
14742	983801.63	5169934.55	Аналитический метод	5	-

Сведения о местоположении границ объекта					
1. Система координат МСК-38, зона 5					
2. Сведения о характерных точках границ объекта					
Обозначение характерных точек границ	Координаты, м		Метод определения координат характерной точки	Средняя квадратическая погрешность положения характерной точки (Mт), м	Описание обозначения точки на местности (при наличии)
	X	Y			
14743	983802.51	5169935.68	Аналитический метод	5	-
14744	983803.46	5169936.76	Аналитический метод	5	-
14745	983806.49	5169936.63	Аналитический метод	5	-
14746	983808.57	5169937.89	Аналитический метод	5	-
14747	983811.03	5169938.97	Аналитический метод	5	-
14748	983813.96	5169940.03	Аналитический метод	5	-
14749	983817.25	5169941.01	Аналитический метод	5	-
14750	983820.82	5169941.87	Аналитический метод	5	-
14751	983824.77	5169942.54	Аналитический метод	5	-
14752	983829.20	5169943.11	Аналитический метод	5	-
14753	983832.02	5169943.44	Аналитический метод	5	-
14754	983856.17	5169942.78	Аналитический метод	5	-
14755	983883.44	5169941.18	Аналитический метод	5	-
14756	983902.28	5169940.49	Аналитический метод	5	-
14757	983903.79	5169940.43	Аналитический метод	5	-
14758	983909.52	5169940.35	Аналитический метод	5	-
14759	983915.80	5169940.66	Аналитический метод	5	-
14760	983918.10	5169940.86	Аналитический метод	5	-
14761	983923.02	5169941.53	Аналитический метод	5	-
14762	983930.64	5169943.35	Аналитический метод	5	-
14763	983938.62	5169946.47	Аналитический метод	5	-
14651	983981.85	5169972.02	Аналитический метод	5	-
					-
14764	983942.61	5170472.20	Аналитический метод	5	-
14765	983944.77	5170472.15	Аналитический метод	5	-
14766	983947.23	5170471.94	Аналитический метод	5	-
14767	983950.53	5170471.36	Аналитический метод	5	-
14768	983953.98	5170471.06	Аналитический метод	5	-
14769	983957.18	5170469.96	Аналитический метод	5	-
14770	983961.35	5170468.40	Аналитический метод	5	-
14771	983965.31	5170466.86	Аналитический метод	5	-
14772	983965.66	5170466.71	Аналитический метод	5	-
14773	983970.22	5170464.69	Аналитический метод	5	-
14774	983972.00	5170463.90	Аналитический метод	5	-
14775	983974.66	5170462.65	Аналитический метод	5	-
14776	983979.21	5170460.50	Аналитический метод	5	-
14777	983983.79	5170458.38	Аналитический метод	5	-
14778	983985.62	5170457.54	Аналитический метод	5	-
14779	983988.31	5170456.31	Аналитический метод	5	-
14780	983992.76	5170454.16	Аналитический метод	5	-
14781	983997.34	5170451.93	Аналитический метод	5	-
14782	984000.78	5170450.39	Аналитический метод	5	-
14783	984003.55	5170447.25	Аналитический метод	5	-
14784	984004.40	5170446.33	Аналитический метод	5	-
14785	984007.87	5170442.83	Аналитический метод	5	-
14786	984012.93	5170438.58	Аналитический метод	5	-
14787	984019.07	5170434.78	Аналитический метод	5	-

Сведения о местоположении границ объекта					
1. Система координат МСК-38, зона 5					
2. Сведения о характерных точках границ объекта					
Обозначение характерных точек границ	Координаты, м		Метод определения координат характерной точки	Средняя квадратическая погрешность положения характерной точки (Mt), м	Описание обозначения точки на местности (при наличии)
	X	Y			
14788	984025.23	5170432.45	Аналитический метод	5	-
14789	984028.40	5170430.55	Аналитический метод	5	-
14790	984032.57	5170427.86	Аналитический метод	5	-
14791	984043.04	5170428.47	Аналитический метод	5	-
14792	984051.59	5170432.10	Аналитический метод	5	-
14793	984057.34	5170435.90	Аналитический метод	5	-
14794	984062.71	5170437.07	Аналитический метод	5	-
14795	984069.50	5170438.63	Аналитический метод	5	-
14796	984076.62	5170440.74	Аналитический метод	5	-
14797	984083.64	5170443.43	Аналитический метод	5	-
14798	984091.60	5170446.35	Аналитический метод	5	-
14799	984099.52	5170450.76	Аналитический метод	5	-
14800	984107.30	5170455.85	Аналитический метод	5	-
14801	983986.32	5169989.27	Аналитический метод	5	-
14802	983968.22	5170014.54	Аналитический метод	5	-
14803	983968.02	5170018.21	Аналитический метод	5	-
14804	983967.59	5170021.86	Аналитический метод	5	-
14805	983966.92	5170025.47	Аналитический метод	5	-
14806	983966.02	5170029.03	Аналитический метод	5	-
14807	983964.90	5170032.53	Аналитический метод	5	-
14808	983963.55	5170035.95	Аналитический метод	5	-
14809	983961.99	5170039.28	Аналитический метод	5	-
14810	983960.22	5170042.50	Аналитический метод	5	-
14811	983959.81	5170044.10	Аналитический метод	5	-
14812	983959.18	5170045.52	Аналитический метод	5	-
14813	983956.48	5170050.54	Аналитический метод	5	-
14814	983952.50	5170056.10	Аналитический метод	5	-
14815	983948.02	5170060.73	Аналитический метод	5	-
14816	983943.41	5170064.61	Аналитический метод	5	-
14817	983938.89	5170067.85	Аналитический метод	5	-
14818	983935.42	5170070.52	Аналитический метод	5	-
14819	983913.19	5170085.58	Аналитический метод	5	-
14820	983903.67	5170091.75	Аналитический метод	5	-
14821	983871.22	5170116.25	Аналитический метод	5	-
14822	983870.43	5170116.84	Аналитический метод	5	-
14823	983869.65	5170117.43	Аналитический метод	5	-
14824	983868.89	5170118.01	Аналитический метод	5	-
14825	983868.15	5170118.58	Аналитический метод	5	-
14826	983867.42	5170119.14	Аналитический метод	5	-
14827	983866.70	5170119.70	Аналитический метод	5	-
14828	983866.01	5170120.25	Аналитический метод	5	-
14829	983865.33	5170120.79	Аналитический метод	5	-
14830	983864.67	5170121.33	Аналитический метод	5	-
14831	983863.99	5170121.89	Аналитический метод	5	-
14832	983860.12	5170125.34	Аналитический метод	5	-
14833	983856.47	5170129.03	Аналитический метод	5	-
14834	983853.07	5170132.95	Аналитический метод	5	-

Сведения о местоположении границ объекта					
1. Система координат МСК-38, зона 5					
2. Сведения о характерных точках границ объекта					
Обозначение характерных точек границ	Координаты, м		Метод определения координат характерной точки	Средняя квадратическая погрешность положения характерной точки (Mt), м	Описание обозначения точки на местности (при наличии)
	X	Y			
14835	983849.91	5170137.07	Аналитический метод	5	-
14836	983847.02	5170141.38	Аналитический метод	5	-
14837	983844.41	5170145.86	Аналитический метод	5	-
14838	983842.08	5170150.50	Аналитический метод	5	-
14839	983840.05	5170155.28	Аналитический метод	5	-
14840	983838.33	5170160.17	Аналитический метод	5	-
14841	983836.91	5170165.16	Аналитический метод	5	-
14842	983835.81	5170170.24	Аналитический метод	5	-
14843	983835.04	5170175.37	Аналитический метод	5	-
14844	983834.58	5170180.54	Аналитический метод	5	-
14845	983834.46	5170185.72	Аналитический метод	5	-
14846	983834.66	5170190.91	Аналитический метод	5	-
14847	983835.18	5170196.07	Аналитический метод	5	-
14848	983836.03	5170201.19	Аналитический метод	5	-
14849	983837.20	5170206.25	Аналитический метод	5	-
14850	983837.43	5170207.10	Аналитический метод	5	-
14851	983837.66	5170207.92	Аналитический метод	5	-
14852	983837.90	5170208.75	Аналитический метод	5	-
14853	983838.15	5170209.60	Аналитический метод	5	-
14854	983838.42	5170210.46	Аналитический метод	5	-
14855	983838.69	5170211.34	Аналитический метод	5	-
14856	983838.97	5170212.24	Аналитический метод	5	-
14857	983839.26	5170213.15	Аналитический метод	5	-
14858	983839.55	5170214.08	Аналитический метод	5	-
14859	983839.85	5170215.02	Аналитический метод	5	-
14860	983862.29	5170285.26	Аналитический метод	5	-
14861	983874.48	5170308.77	Аналитический метод	5	-
14862	983875.36	5170310.20	Аналитический метод	5	-
14863	983882.67	5170328.30	Аналитический метод	5	-
14864	983890.02	5170349.60	Аналитический метод	5	-
14865	983897.02	5170364.28	Аналитический метод	5	-
14866	983890.70	5170373.03	Аналитический метод	5	-
14867	983893.45	5170378.92	Аналитический метод	5	-
14868	983896.75	5170387.37	Аналитический метод	5	-
14869	983899.86	5170396.40	Аналитический метод	5	-
14870	983898.59	5170398.84	Аналитический метод	5	-
14871	983906.52	5170423.68	Аналитический метод	5	-
14872	983912.39	5170427.26	Аналитический метод	5	-
14873	983919.21	5170441.13	Аналитический метод	5	-
14874	983919.25	5170447.17	Аналитический метод	5	-
14875	983919.28	5170450.94	Аналитический метод	5	-
14876	983918.94	5170453.59	Аналитический метод	5	-
14877	983918.58	5170455.13	Аналитический метод	5	-
14878	983918.37	5170456.45	Аналитический метод	5	-
14879	983919.61	5170458.31	Аналитический метод	5	-
14880	983921.81	5170461.44	Аналитический метод	5	-
14881	983924.04	5170463.89	Аналитический метод	5	-

Сведения о местоположении границ объекта					
1. Система координат МСК-38, зона 5					
2. Сведения о характерных точках границ объекта					
Обозначение характерных точек границ	Координаты, м		Метод определения координат характерной точки	Средняя квадратическая погрешность положения характерной точки (Mt), м	Описание обозначения точки на местности (при наличии)
	X	Y			
14882	983926.32	5170465.98	Аналитический метод	5	-
14883	983928.09	5170467.45	Аналитический метод	5	-
14884	983928.38	5170467.69	Аналитический метод	5	-
14885	983930.29	5170469.06	Аналитический метод	5	-
14886	983932.19	5170470.14	Аналитический метод	5	-
14887	983934.22	5170471.03	Аналитический метод	5	-
14888	983935.07	5170471.33	Аналитический метод	5	-
14889	983935.65	5170471.54	Аналитический метод	5	-
14890	983937.90	5170471.57	Аналитический метод	5	-
14891	983940.32	5170472.03	Аналитический метод	5	-
14892	983940.49	5170472.05	Аналитический метод	5	-
14764	983942.61	5170472.20	Аналитический метод	5	-
					-
14893	984158.63	5170653.80	Аналитический метод	5	-
14894	984133.39	5170556.46	Аналитический метод	5	-
14895	984128.17	5170563.36	Аналитический метод	5	-
14896	984122.51	5170569.92	Аналитический метод	5	-
14897	984117.53	5170575.17	Аналитический метод	5	-
14898	984106.68	5170586.26	Аналитический метод	5	-
14899	984085.38	5170608.70	Аналитический метод	5	-
14900	984061.06	5170634.33	Аналитический метод	5	-
14901	984051.90	5170642.95	Аналитический метод	5	-
14902	984055.96	5170640.98	Аналитический метод	5	-
14903	984061.37	5170638.45	Аналитический метод	5	-
14904	984067.85	5170635.69	Аналитический метод	5	-
14905	984074.95	5170634.42	Аналитический метод	5	-
14906	984081.74	5170632.99	Аналитический метод	5	-
14907	984089.21	5170632.08	Аналитический метод	5	-
14908	984096.64	5170631.93	Аналитический метод	5	-
14909	984099.74	5170632.08	Аналитический метод	5	-
14910	984104.21	5170632.52	Аналитический метод	5	-
14911	984111.49	5170633.83	Аналитический метод	5	-
14912	984118.54	5170635.91	Аналитический метод	5	-
14913	984121.44	5170636.99	Аналитический метод	5	-
14914	984125.57	5170638.79	Аналитический метод	5	-
14915	984132.08	5170642.31	Аналитический метод	5	-
14916	984137.58	5170646.03	Аналитический метод	5	-
14893	984158.63	5170653.80	Аналитический метод	5	-
					-
14917	984225.93	5170913.37	Аналитический метод	5	-
14918	984177.47	5170726.46	Аналитический метод	5	-
14919	984147.96	5170776.91	Аналитический метод	5	-
14920	984128.72	5170802.24	Аналитический метод	5	-
14921	984102.49	5170826.67	Аналитический метод	5	-
14922	984083.36	5170845.22	Аналитический метод	5	-
14923	984077.52	5170850.96	Аналитический метод	5	-
14924	984058.86	5170867.98	Аналитический метод	5	-

Сведения о местоположении границ объекта					
1. Система координат МСК-38, зона 5					
2. Сведения о характерных точках границ объекта					
Обозначение характерных точек границ	Координаты, м		Метод определения координат характерной точки	Средняя квадратическая погрешность положения характерной точки (Mt), м	Описание обозначения точки на местности (при наличии)
	X	Y			
14925	984058.28	5170869.63	Аналитический метод	5	-
14926	984056.80	5170873.90	Аналитический метод	5	-
14927	984055.62	5170877.66	Аналитический метод	5	-
14928	984054.72	5170881.10	Аналитический метод	5	-
14929	984054.13	5170884.03	Аналитический метод	5	-
14930	984053.65	5170886.76	Аналитический метод	5	-
14931	984053.41	5170888.79	Аналитический метод	5	-
14932	984053.30	5170891.15	Аналитический метод	5	-
14933	984053.35	5170893.39	Аналитический метод	5	-
14934	984053.54	5170895.69	Аналитический метод	5	-
14935	984053.90	5170898.00	Аналитический метод	5	-
14936	984054.81	5170901.95	Аналитический метод	5	-
14937	984052.76	5170907.29	Аналитический метод	5	-
14938	984053.43	5170907.55	Аналитический метод	5	-
14939	984056.07	5170908.23	Аналитический метод	5	-
14940	984058.68	5170908.60	Аналитический метод	5	-
14941	984061.25	5170908.69	Аналитический метод	5	-
14942	984063.75	5170908.52	Аналитический метод	5	-
14943	984066.28	5170908.09	Аналитический метод	5	-
14944	984069.05	5170907.45	Аналитический метод	5	-
14945	984072.06	5170906.68	Аналитический метод	5	-
14946	984075.20	5170905.59	Аналитический метод	5	-
14947	984078.48	5170904.21	Аналитический метод	5	-
14948	984081.99	5170902.23	Аналитический метод	5	-
14949	984086.72	5170899.40	Аналитический метод	5	-
14950	984122.21	5170880.64	Аналитический метод	5	-
14951	984126.97	5170878.62	Аналитический метод	5	-
14952	984132.34	5170876.60	Аналитический метод	5	-
14953	984138.11	5170874.64	Аналитический метод	5	-
14954	984144.38	5170872.88	Аналитический метод	5	-
14955	984151.14	5170871.50	Аналитический метод	5	-
14956	984158.44	5170870.70	Аналитический метод	5	-
14957	984164.44	5170873.34	Аналитический метод	5	-
14958	984168.14	5170873.44	Аналитический метод	5	-
14959	984171.83	5170873.77	Аналитический метод	5	-
14960	984175.49	5170874.35	Аналитический метод	5	-
14961	984179.10	5170875.15	Аналитический метод	5	-
14962	984182.66	5170876.19	Аналитический метод	5	-
14963	984186.14	5170877.46	Аналитический метод	5	-
14964	984189.53	5170878.95	Аналитический метод	5	-
14965	984192.82	5170880.65	Аналитический метод	5	-
14966	984195.99	5170882.56	Аналитический метод	5	-
14967	984199.03	5170884.67	Аналитический метод	5	-
14968	984201.93	5170886.97	Аналитический метод	5	-
14969	984204.68	5170889.46	Аналитический метод	5	-
14970	984207.26	5170892.11	Аналитический метод	5	-
14971	984209.66	5170894.93	Аналитический метод	5	-

Сведения о местоположении границ объекта					
1. Система координат МСК-38, зона 5					
2. Сведения о характерных точках границ объекта					
Обозначение характерных точек границ	Координаты, м		Метод определения координат характерной точки	Средняя квадратическая погрешность положения характерной точки (Mt), м	Описание обозначения точки на местности (при наличии)
	X	Y			
14917	984225.93	5170913.37	Аналитический метод	5	-
					-
14972	987857.33	5175525.27	Аналитический метод	5	-
14973	987859.20	5175525.17	Аналитический метод	5	-
14974	987861.18	5175524.85	Аналитический метод	5	-
14975	987863.78	5175524.21	Аналитический метод	5	-
14976	987866.72	5175523.52	Аналитический метод	5	-
14977	987869.82	5175522.70	Аналитический метод	5	-
14978	987873.97	5175521.42	Аналитический метод	5	-
14979	987879.22	5175520.20	Аналитический метод	5	-
14980	987880.22	5175520.02	Аналитический метод	5	-
14981	987900.48	5175514.93	Аналитический метод	5	-
14982	987924.31	5175509.17	Аналитический метод	5	-
14983	987928.40	5175508.26	Аналитический метод	5	-
14984	987935.06	5175507.08	Аналитический метод	5	-
14985	987942.95	5175506.22	Аналитический метод	5	-
14986	987952.35	5175506.04	Аналитический метод	5	-
14987	987963.88	5175507.72	Аналитический метод	5	-
14988	987974.35	5175512.88	Аналитический метод	5	-
14989	987795.10	5175245.67	Аналитический метод	5	-
14990	987796.89	5175292.49	Аналитический метод	5	-
14991	987799.31	5175353.53	Аналитический метод	5	-
14992	987803.90	5175367.26	Аналитический метод	5	-
14993	987804.75	5175402.64	Аналитический метод	5	-
14994	987805.43	5175420.26	Аналитический метод	5	-
14995	987808.73	5175446.10	Аналитический метод	5	-
14996	987810.55	5175481.23	Аналитический метод	5	-
14997	987810.59	5175481.73	Аналитический метод	5	-
14998	987811.35	5175486.09	Аналитический метод	5	-
14999	987812.26	5175490.22	Аналитический метод	5	-
15000	987813.32	5175494.01	Аналитический метод	5	-
15001	987814.47	5175497.51	Аналитический метод	5	-
15002	987815.64	5175500.74	Аналитический метод	5	-
15003	987817.00	5175503.76	Аналитический метод	5	-
15004	987818.74	5175507.08	Аналитический метод	5	-
15005	987831.05	5175516.75	Аналитический метод	5	-
15006	987833.00	5175518.56	Аналитический метод	5	-
15007	987833.57	5175519.01	Аналитический метод	5	-
15008	987836.33	5175519.79	Аналитический метод	5	-
15009	987840.22	5175521.92	Аналитический метод	5	-
15010	987841.51	5175522.52	Аналитический метод	5	-
15011	987842.23	5175522.82	Аналитический метод	5	-
15012	987844.65	5175523.66	Аналитический метод	5	-
15013	987846.96	5175524.26	Аналитический метод	5	-
15014	987849.26	5175524.65	Аналитический метод	5	-
15015	987852.10	5175524.89	Аналитический метод	5	-
15016	987855.07	5175525.16	Аналитический метод	5	-

Сведения о местоположении границ объекта					
1. Система координат МСК-38, зона 5					
2. Сведения о характерных точках границ объекта					
Обозначение характерных точек границ	Координаты, м		Метод определения координат характерной точки	Средняя квадратическая погрешность положения характерной точки (Mt), м	Описание обозначения точки на местности (при наличии)
	X	Y			
14972	987857.33	5175525.27	Аналитический метод	5	-
					-
15017	987945.69	5175747.10	Аналитический метод	5	-
15018	987963.75	5175744.45	Аналитический метод	5	-
15019	987986.35	5175738.86	Аналитический метод	5	-
15020	988004.08	5175735.55	Аналитический метод	5	-
15021	988020.04	5175732.64	Аналитический метод	5	-
15022	988054.64	5175726.47	Аналитический метод	5	-
15023	988065.40	5175729.67	Аналитический метод	5	-
15024	988066.09	5175729.59	Аналитический метод	5	-
15025	988067.24	5175729.48	Аналитический метод	5	-
15026	988068.40	5175729.37	Аналитический метод	5	-
15027	988069.58	5175729.28	Аналитический метод	5	-
15028	988115.64	5175723.52	Аналитический метод	5	-
15029	988115.81	5175723.76	Аналитический метод	5	-
15030	988027.76	5175592.51	Аналитический метод	5	-
15031	988024.51	5175595.64	Аналитический метод	5	-
15032	988015.82	5175604.60	Аналитический метод	5	-
15033	988016.60	5175609.51	Аналитический метод	5	-
15034	988016.84	5175618.17	Аналитический метод	5	-
15035	988016.17	5175623.55	Аналитический метод	5	-
15036	988015.43	5175627.21	Аналитический метод	5	-
15037	988012.73	5175635.76	Аналитический метод	5	-
15038	988008.29	5175643.95	Аналитический метод	5	-
15039	988002.58	5175650.65	Аналитический метод	5	-
15040	987996.58	5175655.96	Аналитический метод	5	-
15041	987990.52	5175660.14	Аналитический метод	5	-
15042	987984.67	5175663.36	Аналитический метод	5	-
15043	987979.22	5175665.90	Аналитический метод	5	-
15044	987975.35	5175667.52	Аналитический метод	5	-
15045	987956.95	5175675.67	Аналитический метод	5	-
15046	987931.97	5175683.10	Аналитический метод	5	-
15047	987902.75	5175701.93	Аналитический метод	5	-
15048	987901.91	5175702.47	Аналитический метод	5	-
15049	987901.10	5175703.00	Аналитический метод	5	-
15050	987900.29	5175703.52	Аналитический метод	5	-
15051	987899.49	5175704.04	Аналитический метод	5	-
15052	987898.71	5175704.55	Аналитический метод	5	-
15053	987897.95	5175705.06	Аналитический метод	5	-
15054	987897.19	5175705.56	Аналитический метод	5	-
15055	987896.46	5175706.06	Аналитический метод	5	-
15056	987895.74	5175706.56	Аналитический метод	5	-
15057	987895.03	5175707.05	Аналитический метод	5	-
15058	987894.34	5175707.54	Аналитический метод	5	-
15059	987893.67	5175708.03	Аналитический метод	5	-
15060	987893.01	5175708.52	Аналитический метод	5	-
15061	987892.37	5175709.00	Аналитический метод	5	-

Сведения о местоположении границ объекта					
1. Система координат МСК-38, зона 5					
2. Сведения о характерных точках границ объекта					
Обозначение характерных точек границ	Координаты, м		Метод определения координат характерной точки	Средняя квадратическая погрешность положения характерной точки (Mt), м	Описание обозначения точки на местности (при наличии)
	X	Y			
15062	987891.75	5175709.49	Аналитический метод	5	-
15063	987891.14	5175709.97	Аналитический метод	5	-
15064	987890.55	5175710.45	Аналитический метод	5	-
15065	987889.98	5175710.93	Аналитический метод	5	-
15066	987889.43	5175711.41	Аналитический метод	5	-
15067	987888.90	5175711.88	Аналитический метод	5	-
15068	987888.39	5175712.36	Аналитический метод	5	-
15069	987887.89	5175712.84	Аналитический метод	5	-
15070	987887.42	5175713.31	Аналитический метод	5	-
15071	987886.96	5175713.78	Аналитический метод	5	-
15072	987886.52	5175714.25	Аналитический метод	5	-
15073	987886.10	5175714.72	Аналитический метод	5	-
15074	987885.71	5175715.19	Аналитический метод	5	-
15075	987885.33	5175715.65	Аналитический метод	5	-
15076	987884.97	5175716.11	Аналитический метод	5	-
15077	987884.58	5175716.65	Аналитический метод	5	-
15078	987883.77	5175717.86	Аналитический метод	5	-
15079	987883.05	5175719.11	Аналитический метод	5	-
15080	987882.41	5175720.41	Аналитический метод	5	-
15081	987881.85	5175721.75	Аналитический метод	5	-
15082	987881.38	5175723.12	Аналитический метод	5	-
15083	987881.00	5175724.52	Аналитический метод	5	-
15084	987880.71	5175725.94	Аналитический метод	5	-
15085	987880.52	5175727.38	Аналитический метод	5	-
15086	987880.41	5175728.82	Аналитический метод	5	-
15087	987880.40	5175730.27	Аналитический метод	5	-
15088	987880.49	5175731.72	Аналитический метод	5	-
15089	987880.66	5175733.16	Аналитический метод	5	-
15090	987880.93	5175734.58	Аналитический метод	5	-
15091	987881.29	5175735.98	Аналитический метод	5	-
15092	987881.74	5175737.36	Аналитический метод	5	-
15093	987882.28	5175738.71	Аналитический метод	5	-
15094	987886.72	5175734.67	Аналитический метод	5	-
15095	987888.56	5175733.33	Аналитический метод	5	-
15096	987890.48	5175732.12	Аналитический метод	5	-
15097	987892.48	5175731.03	Аналитический метод	5	-
15098	987894.54	5175730.08	Аналитический метод	5	-
15099	987896.66	5175729.26	Аналитический метод	5	-
15100	987898.83	5175728.58	Аналитический метод	5	-
15101	987901.04	5175728.05	Аналитический метод	5	-
15102	987903.28	5175727.66	Аналитический метод	5	-
15103	987905.54	5175727.41	Аналитический метод	5	-
15104	987907.81	5175727.32	Аналитический метод	5	-
15105	987910.08	5175727.37	Аналитический метод	5	-
15106	987912.35	5175727.57	Аналитический метод	5	-
15107	987914.59	5175727.91	Аналитический метод	5	-
15108	987916.81	5175728.41	Аналитический метод	5	-

Сведения о местоположении границ объекта					
1. Система координат МСК-38, зона 5					
2. Сведения о характерных точках границ объекта					
Обозначение характерных точек границ	Координаты, м		Метод определения координат характерной точки	Средняя квадратическая погрешность положения характерной точки (Mt), м	Описание обозначения точки на местности (при наличии)
	X	Y			
15109	987919.00	5175729.04	Аналитический метод	5	-
15110	987921.13	5175729.82	Аналитический метод	5	-
15111	987923.21	5175730.73	Аналитический метод	5	-
15112	987925.23	5175731.78	Аналитический метод	5	-
15113	987927.18	5175732.95	Аналитический метод	5	-
15017	987945.69	5175747.10	Аналитический метод	5	-
					-
15114	988161.12	5176171.50	Аналитический метод	5	-
15115	988162.66	5176171.48	Аналитический метод	5	-
15116	988163.33	5176171.43	Аналитический метод	5	-
15117	988163.91	5176171.38	Аналитический метод	5	-
15118	988164.51	5176171.32	Аналитический метод	5	-
15119	988165.11	5176171.24	Аналитический метод	5	-
15120	988165.73	5176171.14	Аналитический метод	5	-
15121	988166.37	5176171.03	Аналитический метод	5	-
15122	988167.01	5176170.90	Аналитический метод	5	-
15123	988167.67	5176170.76	Аналитический метод	5	-
15124	988168.33	5176170.60	Аналитический метод	5	-
15125	988169.01	5176170.43	Аналитический метод	5	-
15126	988169.70	5176170.24	Аналитический метод	5	-
15127	988170.40	5176170.03	Аналитический метод	5	-
15128	988171.12	5176169.81	Аналитический метод	5	-
15129	988171.84	5176169.58	Аналитический метод	5	-
15130	988172.57	5176169.33	Аналитический метод	5	-
15131	988173.32	5176169.07	Аналитический метод	5	-
15132	988174.07	5176168.80	Аналитический метод	5	-
15133	988174.83	5176168.51	Аналитический метод	5	-
15134	988175.61	5176168.21	Аналитический метод	5	-
15135	988176.40	5176167.89	Аналитический метод	5	-
15136	988177.19	5176167.57	Аналитический метод	5	-
15137	988178.00	5176167.23	Аналитический метод	5	-
15138	988178.82	5176166.88	Аналитический метод	5	-
15139	988179.65	5176166.52	Аналитический метод	5	-
15140	988180.49	5176166.15	Аналитический метод	5	-
15141	988181.35	5176165.78	Аналитический метод	5	-
15142	988182.21	5176165.39	Аналитический метод	5	-
15143	988183.09	5176164.99	Аналитический метод	5	-
15144	988183.99	5176164.59	Аналитический метод	5	-
15145	988184.89	5176164.18	Аналитический метод	5	-
15146	988290.75	5176116.19	Аналитический метод	5	-
15147	988291.66	5176115.78	Аналитический метод	5	-
15148	988292.60	5176115.35	Аналитический метод	5	-
15149	988293.55	5176114.93	Аналитический метод	5	-
15150	988294.51	5176114.50	Аналитический метод	5	-
15151	988295.48	5176114.07	Аналитический метод	5	-
15152	988296.47	5176113.63	Аналитический метод	5	-
15153	988297.47	5176113.20	Аналитический метод	5	-

Сведения о местоположении границ объекта					
1. Система координат МСК-38, зона 5					
2. Сведения о характерных точках границ объекта					
Обозначение характерных точек границ	Координаты, м		Метод определения координат характерной точки	Средняя квадратическая погрешность положения характерной точки (M _t), м	Описание обозначения точки на местности (при наличии)
	X	Y			
15154	988298.49	5176112.76	Аналитический метод	5	-
15155	988299.53	5176112.33	Аналитический метод	5	-
15156	988300.58	5176111.90	Аналитический метод	5	-
15157	988301.66	5176111.47	Аналитический метод	5	-
15158	988302.74	5176111.05	Аналитический метод	5	-
15159	988303.85	5176110.63	Аналитический метод	5	-
15160	988304.97	5176110.22	Аналитический метод	5	-
15161	988306.12	5176109.82	Аналитический метод	5	-
15162	988307.28	5176109.43	Аналитический метод	5	-
15163	988308.46	5176109.05	Аналитический метод	5	-
15164	988309.66	5176108.68	Аналитический метод	5	-
15165	988310.88	5176108.33	Аналитический метод	5	-
15166	988312.11	5176107.99	Аналитический метод	5	-
15167	988313.37	5176107.67	Аналитический метод	5	-
15168	988314.65	5176107.36	Аналитический метод	5	-
15169	988315.95	5176107.08	Аналитический метод	5	-
15170	988317.26	5176106.82	Аналитический метод	5	-
15171	988318.60	5176106.58	Аналитический метод	5	-
15172	988367.29	5176098.66	Аналитический метод	5	-
15173	988150.15	5175774.95	Аналитический метод	5	-
15174	988129.56	5175813.43	Аналитический метод	5	-
15175	988128.94	5175814.58	Аналитический метод	5	-
15176	988128.24	5175815.81	Аналитический метод	5	-
15177	988127.52	5175817.01	Аналитический метод	5	-
15178	988126.77	5175818.18	Аналитический метод	5	-
15179	988126.01	5175819.33	Аналитический метод	5	-
15180	988125.24	5175820.44	Аналитический метод	5	-
15181	988124.45	5175821.53	Аналитический метод	5	-
15182	988123.65	5175822.59	Аналитический метод	5	-
15183	988122.84	5175823.62	Аналитический метод	5	-
15184	988122.02	5175824.63	Аналитический метод	5	-
15185	988121.19	5175825.61	Аналитический метод	5	-
15186	988120.36	5175826.57	Аналитический метод	5	-
15187	988119.53	5175827.50	Аналитический метод	5	-
15188	988118.68	5175828.42	Аналитический метод	5	-
15189	988117.84	5175829.31	Аналитический метод	5	-
15190	988117.00	5175830.18	Аналитический метод	5	-
15191	988116.16	5175831.02	Аналитический метод	5	-
15192	988115.31	5175831.85	Аналитический метод	5	-
15193	988114.47	5175832.66	Аналитический метод	5	-
15194	988113.64	5175833.46	Аналитический метод	5	-
15195	988112.81	5175834.23	Аналитический метод	5	-
15196	988111.98	5175834.99	Аналитический метод	5	-
15197	988111.16	5175835.74	Аналитический метод	5	-
15198	988110.34	5175836.47	Аналитический метод	5	-
15199	988109.53	5175837.19	Аналитический метод	5	-
15200	988108.73	5175837.89	Аналитический метод	5	-

Сведения о местоположении границ объекта					
1. Система координат МСК-38, зона 5					
2. Сведения о характерных точках границ объекта					
Обозначение характерных точек границ	Координаты, м		Метод определения координат характерной точки	Средняя квадратическая погрешность положения характерной точки (Mt), м	Описание обозначения точки на местности (при наличии)
	X	Y			
15201	988107.94	5175838.58	Аналитический метод	5	-
15202	988107.16	5175839.26	Аналитический метод	5	-
15203	988106.39	5175839.93	Аналитический метод	5	-
15204	988105.63	5175840.59	Аналитический метод	5	-
15205	988060.19	5175879.88	Аналитический метод	5	-
15206	988055.11	5175884.57	Аналитический метод	5	-
15207	988050.34	5175889.57	Аналитический метод	5	-
15208	988045.90	5175894.87	Аналитический метод	5	-
15209	988041.82	5175900.45	Аналитический метод	5	-
15210	988038.10	5175906.27	Аналитический метод	5	-
15211	988034.76	5175912.32	Аналитический метод	5	-
15212	988031.82	5175918.58	Аналитический метод	5	-
15213	988029.28	5175925.01	Аналитический метод	5	-
15214	988027.17	5175931.59	Аналитический метод	5	-
15215	988025.48	5175938.29	Аналитический метод	5	-
15216	988024.22	5175945.09	Аналитический метод	5	-
15217	988023.41	5175951.95	Аналитический метод	5	-
15218	988023.04	5175958.86	Аналитический метод	5	-
15219	988023.11	5175965.77	Аналитический метод	5	-
15220	988023.63	5175972.66	Аналитический метод	5	-
15221	988024.58	5175979.51	Аналитический метод	5	-
15222	988025.98	5175986.28	Аналитический метод	5	-
15223	988027.81	5175992.94	Аналитический метод	5	-
15224	988030.06	5175999.48	Аналитический метод	5	-
15225	988032.73	5176005.85	Аналитический метод	5	-
15226	988035.80	5176012.04	Аналитический метод	5	-
15227	988039.27	5176018.03	Аналитический метод	5	-
15228	988043.11	5176023.77	Аналитический метод	5	-
15229	988062.58	5176050.97	Аналитический метод	5	-
15230	988062.75	5176051.08	Аналитический метод	5	-
15231	988067.88	5176055.82	Аналитический метод	5	-
15232	988076.79	5176064.57	Аналитический метод	5	-
15233	988081.33	5176069.92	Аналитический метод	5	-
15234	988091.10	5176079.33	Аналитический метод	5	-
15235	988088.65	5176087.36	Аналитический метод	5	-
15236	988101.78	5176105.70	Аналитический метод	5	-
15237	988108.63	5176106.50	Аналитический метод	5	-
15238	988113.82	5176115.77	Аналитический метод	5	-
15239	988121.91	5176128.40	Аналитический метод	5	-
15240	988128.69	5176139.63	Аналитический метод	5	-
15241	988132.37	5176148.20	Аналитический метод	5	-
15242	988132.50	5176148.59	Аналитический метод	5	-
15243	988133.88	5176150.51	Аналитический метод	5	-
15244	988134.46	5176151.32	Аналитический метод	5	-
15245	988135.03	5176152.11	Аналитический метод	5	-
15246	988135.59	5176152.89	Аналитический метод	5	-
15247	988136.15	5176153.66	Аналитический метод	5	-

Сведения о местоположении границ объекта					
1. Система координат МСК-38, зона 5					
2. Сведения о характерных точках границ объекта					
Обозначение характерных точек границ	Координаты, м		Метод определения координат характерной точки	Средняя квадратическая погрешность положения характерной точки (Mt), м	Описание обозначения точки на местности (при наличии)
	X	Y			
15248	988136.70	5176154.42	Аналитический метод	5	-
15249	988137.24	5176155.16	Аналитический метод	5	-
15250	988137.78	5176155.88	Аналитический метод	5	-
15251	988138.32	5176156.60	Аналитический метод	5	-
15252	988138.85	5176157.29	Аналитический метод	5	-
15253	988139.37	5176157.97	Аналитический метод	5	-
15254	988139.90	5176158.64	Аналитический метод	5	-
15255	988140.42	5176159.29	Аналитический метод	5	-
15256	988140.94	5176159.92	Аналитический метод	5	-
15257	988141.45	5176160.53	Аналитический метод	5	-
15258	988141.97	5176161.13	Аналитический метод	5	-
15259	988142.48	5176161.71	Аналитический метод	5	-
15260	988142.99	5176162.28	Аналитический метод	5	-
15261	988143.49	5176162.82	Аналитический метод	5	-
15262	988144.00	5176163.35	Аналитический метод	5	-
15263	988144.50	5176163.86	Аналитический метод	5	-
15264	988145.00	5176164.35	Аналитический метод	5	-
15265	988145.50	5176164.82	Аналитический метод	5	-
15266	988146.00	5176165.27	Аналитический метод	5	-
15267	988146.49	5176165.70	Аналитический метод	5	-
15268	988146.98	5176166.12	Аналитический метод	5	-
15269	988147.47	5176166.51	Аналитический метод	5	-
15270	988147.96	5176166.88	Аналитический метод	5	-
15271	988148.44	5176167.24	Аналитический метод	5	-
15272	988148.92	5176167.57	Аналитический метод	5	-
15273	988149.48	5176167.94	Аналитический метод	5	-
15274	988150.80	5176168.73	Аналитический метод	5	-
15275	988152.18	5176169.43	Аналитический метод	5	-
15276	988153.60	5176170.02	Аналитический метод	5	-
15277	988155.05	5176170.52	Аналитический метод	5	-
15278	988156.54	5176170.92	Аналитический метод	5	-
15279	988158.05	5176171.22	Аналитический метод	5	-
15280	988159.58	5176171.41	Аналитический метод	5	-
15114	988161.12	5176171.50	Аналитический метод	5	-
					-
15281	988660.21	5176535.34	Аналитический метод	5	-
15282	988412.67	5176166.30	Аналитический метод	5	-
15283	988384.83	5176204.30	Аналитический метод	5	-
15284	988380.24	5176210.42	Аналитический метод	5	-
15285	988375.40	5176215.49	Аналитический метод	5	-
15286	988370.67	5176219.72	Аналитический метод	5	-
15287	988366.17	5176223.25	Аналитический метод	5	-
15288	988364.82	5176224.25	Аналитический метод	5	-
15289	988341.14	5176242.02	Аналитический метод	5	-
15290	988321.81	5176256.48	Аналитический метод	5	-
15291	988299.66	5176273.39	Аналитический метод	5	-
15292	988283.26	5176288.05	Аналитический метод	5	-

Сведения о местоположении границ объекта					
1. Система координат МСК-38, зона 5					
2. Сведения о характерных точках границ объекта					
Обозначение характерных точек границ	Координаты, м		Метод определения координат характерной точки	Средняя квадратическая погрешность положения характерной точки (Mt), м	Описание обозначения точки на местности (при наличии)
	X	Y			
15293	988281.21	5176290.69	Аналитический метод	5	-
15294	988278.52	5176294.32	Аналитический метод	5	-
15295	988276.20	5176297.70	Аналитический метод	5	-
15296	988274.30	5176300.84	Аналитический метод	5	-
15297	988272.78	5176303.82	Аналитический метод	5	-
15298	988272.36	5176304.77	Аналитический метод	5	-
15299	988271.66	5176306.61	Аналитический метод	5	-
15300	988270.42	5176309.51	Аналитический метод	5	-
15301	988269.46	5176312.13	Аналитический метод	5	-
15302	988268.68	5176314.84	Аналитический метод	5	-
15303	988268.06	5176317.70	Аналитический метод	5	-
15304	988267.92	5176318.64	Аналитический метод	5	-
15305	988268.45	5176319.59	Аналитический метод	5	-
15306	988269.90	5176322.05	Аналитический метод	5	-
15307	988271.42	5176324.03	Аналитический метод	5	-
15308	988273.62	5176332.26	Аналитический метод	5	-
15309	988274.83	5176333.22	Аналитический метод	5	-
15310	988276.10	5176334.09	Аналитический метод	5	-
15311	988277.42	5176334.88	Аналитический метод	5	-
15312	988278.80	5176335.57	Аналитический метод	5	-
15313	988280.22	5176336.16	Аналитический метод	5	-
15314	988282.06	5176336.68	Аналитический метод	5	-
15315	988293.17	5176332.17	Аналитический метод	5	-
15316	988296.46	5176331.58	Аналитический метод	5	-
15317	988300.19	5176330.67	Аналитический метод	5	-
15318	988304.41	5176329.51	Аналитический метод	5	-
15319	988308.99	5176328.26	Аналитический метод	5	-
15320	988309.78	5176328.03	Аналитический метод	5	-
15321	988318.18	5176325.17	Аналитический метод	5	-
15322	988335.24	5176319.35	Аналитический метод	5	-
15323	988369.32	5176307.84	Аналитический метод	5	-
15324	988372.51	5176307.18	Аналитический метод	5	-
15325	988401.06	5176295.97	Аналитический метод	5	-
15326	988401.99	5176295.60	Аналитический метод	5	-
15327	988402.95	5176295.23	Аналитический метод	5	-
15328	988403.91	5176294.85	Аналитический метод	5	-
15329	988404.89	5176294.47	Аналитический метод	5	-
15330	988405.89	5176294.09	Аналитический метод	5	-
15331	988406.90	5176293.71	Аналитический метод	5	-
15332	988407.92	5176293.32	Аналитический метод	5	-
15333	988408.97	5176292.94	Аналитический метод	5	-
15334	988410.02	5176292.56	Аналитический метод	5	-
15335	988411.10	5176292.19	Аналитический метод	5	-
15336	988412.19	5176291.82	Аналитический метод	5	-
15337	988413.30	5176291.45	Аналитический метод	5	-
15338	988414.42	5176291.09	Аналитический метод	5	-
15339	988415.57	5176290.74	Аналитический метод	5	-

Сведения о местоположении границ объекта					
1. Система координат МСК-38, зона 5					
2. Сведения о характерных точках границ объекта					
Обозначение характерных точек границ	Координаты, м		Метод определения координат характерной точки	Средняя квадратическая погрешность положения характерной точки (M _t), м	Описание обозначения точки на местности (при наличии)
	X	Y			
15340	988416.73	5176290.40	Аналитический метод	5	-
15341	988417.91	5176290.06	Аналитический метод	5	-
15342	988419.11	5176289.74	Аналитический метод	5	-
15343	988420.32	5176289.44	Аналитический метод	5	-
15344	988421.56	5176289.15	Аналитический метод	5	-
15345	988422.81	5176288.87	Аналитический метод	5	-
15346	988424.09	5176288.61	Аналитический метод	5	-
15347	988425.38	5176288.38	Аналитический метод	5	-
15348	988426.69	5176288.16	Аналитический метод	5	-
15349	988428.02	5176287.97	Аналитический метод	5	-
15350	988429.36	5176287.80	Аналитический метод	5	-
15351	988430.73	5176287.66	Аналитический метод	5	-
15352	988432.11	5176287.55	Аналитический метод	5	-
15353	988433.51	5176287.46	Аналитический метод	5	-
15354	988434.92	5176287.41	Аналитический метод	5	-
15355	988436.23	5176287.40	Аналитический метод	5	-
15356	988439.89	5176287.51	Аналитический метод	5	-
15357	988443.54	5176287.86	Аналитический метод	5	-
15358	988447.17	5176288.43	Аналитический метод	5	-
15359	988450.74	5176289.24	Аналитический метод	5	-
15360	988454.26	5176290.27	Аналитический метод	5	-
15361	988457.70	5176291.53	Аналитический метод	5	-
15362	988461.06	5176293.00	Аналитический метод	5	-
15363	988464.32	5176294.68	Аналитический метод	5	-
15364	988467.46	5176296.57	Аналитический метод	5	-
15365	988470.48	5176298.65	Аналитический метод	5	-
15366	988473.35	5176300.93	Аналитический метод	5	-
15367	988476.08	5176303.38	Аналитический метод	5	-
15368	988478.65	5176306.00	Аналитический метод	5	-
15369	988481.04	5176308.77	Аналитический метод	5	-
15370	988483.25	5176311.70	Аналитический метод	5	-
15371	988485.27	5176314.76	Аналитический метод	5	-
15372	988486.97	5176315.75	Аналитический метод	5	-
15373	988490.11	5176322.25	Аналитический метод	5	-
15374	988492.49	5176328.90	Аналитический метод	5	-
15375	988494.34	5176335.77	Аналитический метод	5	-
15376	988495.47	5176343.00	Аналитический метод	5	-
15377	988495.70	5176350.44	Аналитический метод	5	-
15378	988494.98	5176357.91	Аналитический метод	5	-
15379	988493.31	5176365.27	Аналитический метод	5	-
15380	988490.72	5176372.46	Аналитический метод	5	-
15381	988487.05	5176379.49	Аналитический метод	5	-
15382	988482.22	5176385.52	Аналитический метод	5	-
15383	988477.43	5176390.09	Аналитический метод	5	-
15384	988476.57	5176390.98	Аналитический метод	5	-
15385	988472.61	5176394.72	Аналитический метод	5	-
15386	988467.16	5176398.48	Аналитический метод	5	-

Сведения о местоположении границ объекта

1. Система координат МСК-38, зона 5

2. Сведения о характерных точках границ объекта

Обозначение характерных точек границ	Координаты, м		Метод определения координат характерной точки	Средняя квадратическая погрешность положения характерной точки (M _t), м	Описание обозначения точки на местности (при наличии)
	X	Y			
15387	988461.93	5176401.28	Аналитический метод	5	-
15388	988458.18	5176403.13	Аналитический метод	5	-
15389	988425.32	5176430.10	Аналитический метод	5	-
15390	988409.45	5176444.50	Аналитический метод	5	-
15391	988397.26	5176454.98	Аналитический метод	5	-
15392	988394.51	5176457.44	Аналитический метод	5	-
15393	988391.50	5176460.27	Аналитический метод	5	-
15394	988388.97	5176462.93	Аналитический метод	5	-
15395	988388.89	5176463.02	Аналитический метод	5	-
15396	988387.54	5176464.83	Аналитический метод	5	-
15397	988386.02	5176465.59	Аналитический метод	5	-
15398	988386.02	5176465.60	Аналитический метод	5	-
15399	988382.28	5176467.47	Аналитический метод	5	-
15400	988382.27	5176467.47	Аналитический метод	5	-
15401	988379.68	5176468.78	Аналитический метод	5	-
15402	988379.08	5176470.45	Аналитический метод	5	-
15403	988379.01	5176470.66	Аналитический метод	5	-
15404	988378.44	5176472.80	Аналитический метод	5	-
15405	988372.61	5176484.62	Аналитический метод	5	-
15406	988373.37	5176487.33	Аналитический метод	5	-
15407	988374.08	5176489.18	Аналитический метод	5	-
15408	988374.97	5176490.36	Аналитический метод	5	-
15409	988375.94	5176491.47	Аналитический метод	5	-
15410	988376.99	5176492.52	Аналитический метод	5	-
15411	988378.09	5176493.50	Аналитический метод	5	-
15412	988379.26	5176494.40	Аналитический метод	5	-
15413	988380.49	5176495.22	Аналитический метод	5	-
15414	988381.77	5176495.96	Аналитический метод	5	-
15415	988383.10	5176496.62	Аналитический метод	5	-
15416	988384.46	5176497.19	Аналитический метод	5	-
15417	988385.86	5176497.66	Аналитический метод	5	-
15418	988386.50	5176497.85	Аналитический метод	5	-
15419	988387.07	5176497.99	Аналитический метод	5	-
15420	988387.65	5176498.13	Аналитический метод	5	-
15421	988388.25	5176498.26	Аналитический метод	5	-
15422	988388.86	5176498.38	Аналитический метод	5	-
15423	988389.50	5176498.48	Аналитический метод	5	-
15424	988390.15	5176498.58	Аналитический метод	5	-
15425	988390.81	5176498.66	Аналитический метод	5	-
15426	988391.50	5176498.74	Аналитический метод	5	-
15427	988392.19	5176498.80	Аналитический метод	5	-
15428	988392.91	5176498.86	Аналитический метод	5	-
15429	988393.64	5176498.90	Аналитический метод	5	-
15430	988394.38	5176498.93	Аналитический метод	5	-
15431	988395.14	5176498.95	Аналитический метод	5	-
15432	988395.91	5176498.97	Аналитический метод	5	-
15433	988396.70	5176498.97	Аналитический метод	5	-

Сведения о местоположении границ объекта					
1. Система координат МСК-38, зона 5					
2. Сведения о характерных точках границ объекта					
Обозначение характерных точек границ	Координаты, м		Метод определения координат характерной точки	Средняя квадратическая погрешность положения характерной точки (Mt), м	Описание обозначения точки на местности (при наличии)
	X	Y			
15434	988397.50	5176498.96	Аналитический метод	5	-
15435	988398.32	5176498.95	Аналитический метод	5	-
15436	988399.15	5176498.93	Аналитический метод	5	-
15437	988400.00	5176498.89	Аналитический метод	5	-
15438	988400.86	5176498.85	Аналитический метод	5	-
15439	988401.73	5176498.81	Аналитический метод	5	-
15440	988402.62	5176498.75	Аналитический метод	5	-
15441	988403.52	5176498.70	Аналитический метод	5	-
15442	988404.44	5176498.63	Аналитический метод	5	-
15443	988405.37	5176498.56	Аналитический метод	5	-
15444	988406.32	5176498.49	Аналитический метод	5	-
15445	988407.28	5176498.41	Аналитический метод	5	-
15446	988408.26	5176498.33	Аналитический метод	5	-
15447	988409.24	5176498.24	Аналитический метод	5	-
15448	988411.92	5176498.02	Аналитический метод	5	-
15449	988411.92	5176498.01	Аналитический метод	5	-
15450	988417.07	5176497.59	Аналитический метод	5	-
15451	988417.07	5176497.58	Аналитический метод	5	-
15452	988421.25	5176497.24	Аналитический метод	5	-
15453	988430.56	5176493.87	Аналитический метод	5	-
15454	988458.73	5176491.66	Аналитический метод	5	-
15455	988487.78	5176490.73	Аналитический метод	5	-
15456	988498.08	5176490.03	Аналитический метод	5	-
15457	988518.21	5176488.44	Аналитический метод	5	-
15458	988519.39	5176489.03	Аналитический метод	5	-
15459	988528.76	5176488.65	Аналитический метод	5	-
15460	988538.13	5176488.88	Аналитический метод	5	-
15461	988547.47	5176489.73	Аналитический метод	5	-
15462	988556.73	5176491.19	Аналитический метод	5	-
15463	988565.87	5176493.26	Аналитический метод	5	-
15464	988574.86	5176495.92	Аналитический метод	5	-
15465	988583.65	5176499.17	Аналитический метод	5	-
15466	988592.21	5176502.99	Аналитический метод	5	-
15281	988660.21	5176535.34	Аналитический метод	5	-
					-
15467	990745.19	5180056.45	Аналитический метод	5	-
15468	990745.61	5180056.44	Аналитический метод	5	-
15469	990748.68	5180056.13	Аналитический метод	5	-
15470	990751.89	5180055.44	Аналитический метод	5	-
15471	990755.37	5180054.37	Аналитический метод	5	-
15472	990759.91	5180052.61	Аналитический метод	5	-
15473	990787.62	5180039.57	Аналитический метод	5	-
15474	990791.60	5180037.70	Аналитический метод	5	-
15475	990843.84	5180013.12	Аналитический метод	5	-
15476	990846.19	5180012.04	Аналитический метод	5	-
15477	990852.16	5180009.51	Аналитический метод	5	-
15478	990856.50	5180006.76	Аналитический метод	5	-

Сведения о местоположении границ объекта					
1. Система координат МСК-38, зона 5					
2. Сведения о характерных точках границ объекта					
Обозначение характерных точек границ	Координаты, м		Метод определения координат характерной точки	Средняя квадратическая погрешность положения характерной точки (Mt), м	Описание обозначения точки на местности (при наличии)
	X	Y			
15479	990861.64	5180003.90	Аналитический метод	5	-
15480	990866.95	5180001.24	Аналитический метод	5	-
15481	990872.59	5179999.27	Аналитический метод	5	-
15482	990878.30	5179997.86	Аналитический метод	5	-
15483	990889.87	5179995.97	Аналитический метод	5	-
15484	990901.59	5179995.05	Аналитический метод	5	-
15485	990907.50	5179994.99	Аналитический метод	5	-
15486	990913.40	5179995.42	Аналитический метод	5	-
15487	990919.25	5179996.35	Аналитический метод	5	-
15488	990924.99	5179997.68	Аналитический метод	5	-
15489	990930.64	5179999.32	Аналитический метод	5	-
15490	990936.16	5180001.33	Аналитический метод	5	-
15491	990941.55	5180003.70	Аналитический метод	5	-
15492	990943.46	5180004.88	Аналитический метод	5	-
15493	990947.78	5180006.17	Аналитический метод	5	-
15494	990954.17	5180008.37	Аналитический метод	5	-
15495	990960.46	5180010.88	Аналитический метод	5	-
15496	990966.62	5180013.67	Аналитический метод	5	-
15497	990972.64	5180016.76	Аналитический метод	5	-
15498	991013.72	5180042.50	Аналитический метод	5	-
15499	990516.52	5179302.68	Аналитический метод	5	-
15500	990515.43	5179353.67	Аналитический метод	5	-
15501	990515.10	5179360.92	Аналитический метод	5	-
15502	990514.40	5179368.14	Аналитический метод	5	-
15503	990513.33	5179375.31	Аналитический метод	5	-
15504	990511.90	5179382.42	Аналитический метод	5	-
15505	990510.10	5179389.45	Аналитический метод	5	-
15506	990507.96	5179396.38	Аналитический метод	5	-
15507	990505.46	5179403.19	Аналитический метод	5	-
15508	990502.62	5179409.87	Аналитический метод	5	-
15509	990499.44	5179416.39	Аналитический метод	5	-
15510	990495.93	5179422.74	Аналитический метод	5	-
15511	990492.11	5179428.91	Аналитический метод	5	-
15512	990487.97	5179434.87	Аналитический метод	5	-
15513	990483.54	5179440.61	Аналитический метод	5	-
15514	990478.82	5179446.12	Аналитический метод	5	-
15515	990473.83	5179451.39	Аналитический метод	5	-
15516	990401.99	5179523.36	Аналитический метод	5	-
15517	990372.18	5179559.09	Аналитический метод	5	-
15518	990354.61	5179570.83	Аналитический метод	5	-
15519	990314.97	5179610.54	Аналитический метод	5	-
15520	990310.31	5179615.27	Аналитический метод	5	-
15521	990307.94	5179617.86	Аналитический метод	5	-
15522	990305.33	5179620.91	Аналитический метод	5	-
15523	990304.41	5179622.05	Аналитический метод	5	-
15524	990302.40	5179624.92	Аналитический метод	5	-
15525	990300.86	5179627.65	Аналитический метод	5	-

Сведения о местоположении границ объекта

1. Система координат МСК-38, зона 5

2. Сведения о характерных точках границ объекта

Обозначение характерных точек границ	Координаты, м		Метод определения координат характерной точки	Средняя квадратическая погрешность положения характерной точки (M _t), м	Описание обозначения точки на местности (при наличии)
	X	Y			
15526	990299.60	5179630.76	Аналитический метод	5	-
15527	990299.05	5179632.81	Аналитический метод	5	-
15528	990298.69	5179634.89	Аналитический метод	5	-
15529	990298.53	5179637.01	Аналитический метод	5	-
15530	990298.57	5179639.12	Аналитический метод	5	-
15531	990298.80	5179641.23	Аналитический метод	5	-
15532	990299.24	5179643.30	Аналитический метод	5	-
15533	990299.86	5179645.32	Аналитический метод	5	-
15534	990300.68	5179647.28	Аналитический метод	5	-
15535	990301.67	5179649.15	Аналитический метод	5	-
15536	990302.84	5179650.91	Аналитический метод	5	-
15537	990304.16	5179652.56	Аналитический метод	5	-
15538	990305.64	5179654.08	Аналитический метод	5	-
15539	990307.25	5179655.46	Аналитический метод	5	-
15540	990308.98	5179656.67	Аналитический метод	5	-
15541	990312.19	5179656.30	Аналитический метод	5	-
15542	990315.17	5179657.24	Аналитический метод	5	-
15543	990317.86	5179657.81	Аналитический метод	5	-
15544	990320.61	5179658.13	Аналитический метод	5	-
15545	990323.48	5179658.19	Аналитический метод	5	-
15546	990326.65	5179658.03	Аналитический метод	5	-
15547	990330.08	5179657.62	Аналитический метод	5	-
15548	990333.74	5179656.88	Аналитический метод	5	-
15549	990336.51	5179656.12	Аналитический метод	5	-
15550	990342.55	5179653.24	Аналитический метод	5	-
15551	990346.51	5179651.35	Аналитический метод	5	-
15552	990551.82	5179553.41	Аналитический метод	5	-
15553	990572.61	5179541.09	Аналитический метод	5	-
15554	990578.71	5179537.60	Аналитический метод	5	-
15555	990583.97	5179534.93	Аналитический метод	5	-
15556	990589.62	5179532.53	Аналитический метод	5	-
15557	990595.83	5179530.12	Аналитический метод	5	-
15558	990603.14	5179528.29	Аналитический метод	5	-
15559	990611.16	5179527.85	Аналитический метод	5	-
15560	990619.09	5179528.90	Аналитический метод	5	-
15561	990627.61	5179531.52	Аналитический метод	5	-
15562	990630.60	5179534.35	Аналитический метод	5	-
15563	990636.57	5179536.67	Аналитический метод	5	-
15564	990642.24	5179539.63	Аналитический метод	5	-
15565	990647.55	5179543.21	Аналитический метод	5	-
15566	990652.43	5179547.36	Аналитический метод	5	-
15567	990656.81	5179552.02	Аналитический метод	5	-
15568	990660.66	5179557.14	Аналитический метод	5	-
15569	990663.90	5179562.66	Аналитический метод	5	-
15570	990666.52	5179568.50	Аналитический метод	5	-
15571	990668.47	5179574.60	Аналитический метод	5	-
15572	990669.72	5179580.88	Аналитический метод	5	-

Сведения о местоположении границ объекта

1. Система координат МСК-38, зона 5

2. Сведения о характерных точках границ объекта

Обозначение характерных точек границ	Координаты, м		Метод определения координат характерной точки	Средняя квадратическая погрешность положения характерной точки (Mt), м	Описание обозначения точки на местности (при наличии)
	X	Y			
15573	990670.28	5179587.26	Аналитический метод	5	-
15574	990670.11	5179593.66	Аналитический метод	5	-
15575	990669.24	5179600.00	Аналитический метод	5	-
15576	990667.67	5179606.21	Аналитический метод	5	-
15577	990665.42	5179612.20	Аналитический метод	5	-
15578	990664.27	5179614.67	Аналитический метод	5	-
15579	990662.29	5179618.32	Аналитический метод	5	-
15580	990660.16	5179621.74	Аналитический метод	5	-
15581	990657.16	5179625.94	Аналитический метод	5	-
15582	990654.05	5179629.78	Аналитический метод	5	-
15583	990650.15	5179634.12	Аналитический метод	5	-
15584	990583.25	5179700.82	Аналитический метод	5	-
15585	990582.07	5179704.08	Аналитический метод	5	-
15586	990559.86	5179728.31	Аналитический метод	5	-
15587	990553.91	5179735.02	Аналитический метод	5	-
15588	990545.25	5179745.23	Аналитический метод	5	-
15589	990542.69	5179748.61	Аналитический метод	5	-
15590	990540.56	5179751.77	Аналитический метод	5	-
15591	990538.89	5179754.53	Аналитический метод	5	-
15592	990536.73	5179759.34	Аналитический метод	5	-
15593	990536.04	5179761.41	Аналитический метод	5	-
15594	990535.67	5179763.31	Аналитический метод	5	-
15595	990530.71	5179767.86	Аналитический метод	5	-
15596	990531.54	5179773.25	Аналитический метод	5	-
15597	990532.89	5179778.70	Аналитический метод	5	-
15598	990533.30	5179779.32	Аналитический метод	5	-
15599	990535.45	5179782.27	Аналитический метод	5	-
15600	990538.60	5179785.98	Аналитический метод	5	-
15601	990584.83	5179833.45	Аналитический метод	5	-
15602	990601.10	5179838.67	Аналитический метод	5	-
15603	990613.16	5179851.66	Аналитический метод	5	-
15604	990618.90	5179856.80	Аналитический метод	5	-
15605	990621.88	5179859.12	Аналитический метод	5	-
15606	990624.71	5179860.78	Аналитический метод	5	-
15607	990627.16	5179861.94	Аналитический метод	5	-
15608	990628.37	5179862.36	Аналитический метод	5	-
15609	990629.24	5179862.52	Аналитический метод	5	-
15610	990631.07	5179863.32	Аналитический метод	5	-
15611	990632.46	5179864.53	Аналитический метод	5	-
15612	990634.80	5179865.00	Аналитический метод	5	-
15613	990634.63	5179873.72	Аналитический метод	5	-
15614	990635.63	5179873.76	Аналитический метод	5	-
15615	990638.83	5179873.53	Аналитический метод	5	-
15616	990642.35	5179872.94	Аналитический метод	5	-
15617	990646.99	5179871.80	Аналитический метод	5	-
15618	990770.74	5179830.53	Аналитический метод	5	-
15619	990778.90	5179827.92	Аналитический метод	5	-

Сведения о местоположении границ объекта

1. Система координат МСК-38, зона 5

2. Сведения о характерных точках границ объекта

Обозначение характерных точек границ	Координаты, м		Метод определения координат характерной точки	Средняя квадратическая погрешность положения характерной точки (Mt), м	Описание обозначения точки на местности (при наличии)
	X	Y			
15620	990784.53	5179826.38	Аналитический метод	5	-
15621	990789.35	5179825.32	Аналитический метод	5	-
15622	990794.45	5179824.52	Аналитический метод	5	-
15623	990798.46	5179824.15	Аналитический метод	5	-
15624	990802.61	5179824.02	Аналитический метод	5	-
15625	990808.89	5179824.38	Аналитический метод	5	-
15626	990812.43	5179824.89	Аналитический метод	5	-
15627	990815.93	5179825.62	Аналитический метод	5	-
15628	990819.38	5179826.56	Аналитический метод	5	-
15629	990822.76	5179827.72	Аналитический метод	5	-
15630	990826.06	5179829.08	Аналитический метод	5	-
15631	990829.27	5179830.65	Аналитический метод	5	-
15632	990832.38	5179832.41	Аналитический метод	5	-
15633	990835.38	5179834.37	Аналитический метод	5	-
15634	990838.24	5179836.50	Аналитический метод	5	-
15635	990840.97	5179838.81	Аналитический метод	5	-
15636	990843.55	5179841.29	Аналитический метод	5	-
15637	990845.97	5179843.92	Аналитический метод	5	-
15638	990848.22	5179846.69	Аналитический метод	5	-
15639	990850.29	5179849.60	Аналитический метод	5	-
15640	990854.10	5179850.11	Аналитический метод	5	-
15641	990858.04	5179856.98	Аналитический метод	5	-
15642	990860.98	5179863.88	Аналитический метод	5	-
15643	990863.25	5179871.02	Аналитический метод	5	-
15644	990864.90	5179878.54	Аналитический метод	5	-
15645	990865.63	5179886.47	Аналитический метод	5	-
15646	990865.28	5179894.58	Аналитический метод	5	-
15647	990863.76	5179902.64	Аналитический метод	5	-
15648	990861.18	5179910.34	Аналитический метод	5	-
15649	990859.71	5179913.61	Аналитический метод	5	-
15650	990857.28	5179917.99	Аналитический метод	5	-
15651	990852.81	5179924.31	Аналитический метод	5	-
15652	990847.88	5179929.70	Аналитический метод	5	-
15653	990843.01	5179934.10	Аналитический метод	5	-
15654	990834.26	5179941.41	Аналитический метод	5	-
15655	990809.72	5179959.21	Аналитический метод	5	-
15656	990793.80	5179971.36	Аналитический метод	5	-
15657	990766.90	5179990.45	Аналитический метод	5	-
15658	990751.44	5180002.85	Аналитический метод	5	-
15659	990751.43	5180002.86	Аналитический метод	5	-
15660	990748.26	5180005.39	Аналитический метод	5	-
15661	990748.25	5180005.41	Аналитический метод	5	-
15662	990744.35	5180008.53	Аналитический метод	5	-
15663	990740.97	5180013.19	Аналитический метод	5	-
15664	990738.65	5180016.66	Аналитический метод	5	-
15665	990740.18	5180024.31	Аналитический метод	5	-
15666	990739.58	5180026.06	Аналитический метод	5	-

Сведения о местоположении границ объекта					
1. Система координат МСК-38, зона 5					
2. Сведения о характерных точках границ объекта					
Обозначение характерных точек границ	Координаты, м		Метод определения координат характерной точки	Средняя квадратическая погрешность положения характерной точки (M _t), м	Описание обозначения точки на местности (при наличии)
	X	Y			
15667	990739.21	5180027.64	Аналитический метод	5	-
15668	990738.74	5180031.52	Аналитический метод	5	-
15669	990739.39	5180037.06	Аналитический метод	5	-
15670	990740.85	5180042.90	Аналитический метод	5	-
15671	990737.16	5180048.90	Аналитический метод	5	-
15672	990737.85	5180050.22	Аналитический метод	5	-
15673	990737.85	5180052.04	Аналитический метод	5	-
15674	990739.35	5180052.53	Аналитический метод	5	-
15675	990741.86	5180053.09	Аналитический метод	5	-
15467	990745.19	5180056.45	Аналитический метод	5	-
					-
15676	993812.48	5183510.06	Аналитический метод	5	-
15677	993440.35	5183057.78	Аналитический метод	5	-
15678	993427.53	5183097.99	Аналитический метод	5	-
15679	993427.10	5183099.25	Аналитический метод	5	-
15680	993426.65	5183100.49	Аналитический метод	5	-
15681	993426.19	5183101.70	Аналитический метод	5	-
15682	993425.71	5183102.90	Аналитический метод	5	-
15683	993425.22	5183104.07	Аналитический метод	5	-
15684	993424.72	5183105.23	Аналитический метод	5	-
15685	993424.20	5183106.36	Аналитический метод	5	-
15686	993423.68	5183107.47	Аналитический метод	5	-
15687	993423.15	5183108.57	Аналитический метод	5	-
15688	993422.61	5183109.64	Аналитический метод	5	-
15689	993422.06	5183110.70	Аналитический метод	5	-
15690	993421.52	5183111.74	Аналитический метод	5	-
15691	993420.96	5183112.76	Аналитический метод	5	-
15692	993420.41	5183113.76	Аналитический метод	5	-
15693	993419.85	5183114.75	Аналитический метод	5	-
15694	993419.30	5183115.72	Аналитический метод	5	-
15695	993418.74	5183116.67	Аналитический метод	5	-
15696	993418.19	5183117.61	Аналитический метод	5	-
15697	993417.64	5183118.54	Аналитический метод	5	-
15698	993417.09	5183119.45	Аналитический метод	5	-
15699	993416.55	5183120.35	Аналитический метод	5	-
15700	993416.01	5183121.23	Аналитический метод	5	-
15701	993415.48	5183122.11	Аналитический метод	5	-
15702	993414.95	5183122.96	Аналитический метод	5	-
15703	993342.19	5183241.97	Аналитический метод	5	-
15704	993341.67	5183242.81	Аналитический метод	5	-
15705	993341.16	5183243.65	Аналитический метод	5	-
15706	993340.66	5183244.47	Аналитический метод	5	-
15707	993340.16	5183245.29	Аналитический метод	5	-
15708	993339.68	5183246.09	Аналитический метод	5	-
15709	993339.21	5183246.88	Аналитический метод	5	-
15710	993338.75	5183247.67	Аналитический метод	5	-
15711	993338.30	5183248.44	Аналитический метод	5	-

Сведения о местоположении границ объекта					
1. Система координат МСК-38, зона 5					
2. Сведения о характерных точках границ объекта					
Обозначение характерных точек границ	Координаты, м		Метод определения координат характерной точки	Средняя квадратическая погрешность положения характерной точки (Mt), м	Описание обозначения точки на местности (при наличии)
	X	Y			
15712	993337.86	5183249.20	Аналитический метод	5	-
15713	993337.44	5183249.96	Аналитический метод	5	-
15714	993337.03	5183250.71	Аналитический метод	5	-
15715	993336.63	5183251.44	Аналитический метод	5	-
15716	993336.24	5183252.17	Аналитический метод	5	-
15717	993335.87	5183252.89	Аналитический метод	5	-
15718	993335.51	5183253.60	Аналитический метод	5	-
15719	993335.17	5183254.31	Аналитический метод	5	-
15720	993334.84	5183255.00	Аналитический метод	5	-
15721	993334.53	5183255.69	Аналитический метод	5	-
15722	993334.23	5183256.37	Аналитический метод	5	-
15723	993333.95	5183257.04	Аналитический метод	5	-
15724	993333.69	5183257.70	Аналитический метод	5	-
15725	993333.44	5183258.36	Аналитический метод	5	-
15726	993333.21	5183259.00	Аналитический метод	5	-
15727	993332.99	5183259.63	Аналитический метод	5	-
15728	993332.77	5183260.33	Аналитический метод	5	-
15729	993332.34	5183261.88	Аналитический метод	5	-
15730	993331.98	5183263.45	Аналитический метод	5	-
15731	993331.71	5183265.03	Аналитический метод	5	-
15732	993331.51	5183266.62	Аналитический метод	5	-
15733	993331.39	5183268.22	Аналитический метод	5	-
15734	993331.35	5183269.82	Аналитический метод	5	-
15735	993331.39	5183271.43	Аналитический метод	5	-
15736	993331.51	5183273.03	Аналитический метод	5	-
15737	993331.71	5183274.62	Аналитический метод	5	-
15738	993331.98	5183276.20	Аналитический метод	5	-
15739	993332.34	5183277.77	Аналитический метод	5	-
15740	993332.77	5183279.31	Аналитический метод	5	-
15741	993333.28	5183280.84	Аналитический метод	5	-
15742	993333.86	5183282.33	Аналитический метод	5	-
15743	993334.51	5183283.80	Аналитический метод	5	-
15744	993334.84	5183284.46	Аналитический метод	5	-
15745	993335.14	5183285.05	Аналитический метод	5	-
15746	993335.47	5183285.66	Аналитический метод	5	-
15747	993335.81	5183286.26	Аналитический метод	5	-
15748	993336.17	5183286.88	Аналитический метод	5	-
15749	993336.55	5183287.50	Аналитический метод	5	-
15750	993336.94	5183288.13	Аналитический метод	5	-
15751	993337.35	5183288.76	Аналитический метод	5	-
15752	993337.78	5183289.40	Аналитический метод	5	-
15753	993338.22	5183290.05	Аналитический метод	5	-
15754	993338.68	5183290.70	Аналитический метод	5	-
15755	993339.15	5183291.36	Аналитический метод	5	-
15756	993339.64	5183292.02	Аналитический метод	5	-
15757	993340.14	5183292.69	Аналитический метод	5	-
15758	993340.66	5183293.37	Аналитический метод	5	-

Сведения о местоположении границ объекта					
1. Система координат МСК-38, зона 5					
2. Сведения о характерных точках границ объекта					
Обозначение характерных точек границ	Координаты, м		Метод определения координат характерной точки	Средняя квадратическая погрешность положения характерной точки (Mt), м	Описание обозначения точки на местности (при наличии)
	X	Y			
15759	993341.19	5183294.05	Аналитический метод	5	-
15760	993341.74	5183294.74	Аналитический метод	5	-
15761	993342.30	5183295.44	Аналитический метод	5	-
15762	993342.87	5183296.15	Аналитический метод	5	-
15763	993343.45	5183296.86	Аналитический метод	5	-
15764	993344.05	5183297.59	Аналитический метод	5	-
15765	993344.66	5183298.32	Аналитический метод	5	-
15766	993345.27	5183299.06	Аналитический метод	5	-
15767	993345.90	5183299.81	Аналитический метод	5	-
15768	993346.54	5183300.57	Аналитический метод	5	-
15769	993361.75	5183318.75	Аналитический метод	5	-
15770	993364.31	5183320.93	Аналитический метод	5	-
15771	993376.06	5183331.74	Аналитический метод	5	-
15772	993387.58	5183343.20	Аналитический метод	5	-
15773	993399.29	5183353.25	Аналитический метод	5	-
15774	993404.75	5183368.23	Аналитический метод	5	-
15775	993407.36	5183370.53	Аналитический метод	5	-
15776	993407.53	5183373.42	Аналитический метод	5	-
15777	993418.48	5183386.49	Аналитический метод	5	-
15778	993419.11	5183387.25	Аналитический метод	5	-
15779	993419.75	5183388.00	Аналитический метод	5	-
15780	993420.37	5183388.74	Аналитический метод	5	-
15781	993420.98	5183389.47	Аналитический метод	5	-
15782	993422.18	5183390.88	Аналитический метод	5	-
15783	993424.31	5183390.29	Аналитический метод	5	-
15784	993427.32	5183393.27	Аналитический метод	5	-
15785	993430.09	5183395.96	Аналитический метод	5	-
15786	993432.75	5183398.21	Аналитический метод	5	-
15787	993435.15	5183400.06	Аналитический метод	5	-
15788	993436.84	5183400.80	Аналитический метод	5	-
15789	993438.36	5183402.28	Аналитический метод	5	-
15790	993440.39	5183403.53	Аналитический метод	5	-
15791	993443.20	5183404.80	Аналитический метод	5	-
15792	993446.40	5183405.77	Аналитический метод	5	-
15793	993448.22	5183407.15	Аналитический метод	5	-
15794	993448.43	5183407.17	Аналитический метод	5	-
15795	993448.64	5183407.20	Аналитический метод	5	-
15796	993448.85	5183407.22	Аналитический метод	5	-
15797	993449.05	5183407.23	Аналитический метод	5	-
15798	993449.26	5183407.25	Аналитический метод	5	-
15799	993449.47	5183407.27	Аналитический метод	5	-
15800	993449.68	5183407.28	Аналитический метод	5	-
15801	993449.89	5183407.29	Аналитический метод	5	-
15802	993450.09	5183407.30	Аналитический метод	5	-
15803	993450.30	5183407.32	Аналитический метод	5	-
15804	993450.51	5183407.32	Аналитический метод	5	-
15805	993450.72	5183407.33	Аналитический метод	5	-

Сведения о местоположении границ объекта

1. Система координат МСК-38, зона 5

2. Сведения о характерных точках границ объекта

Обозначение характерных точек границ	Координаты, м		Метод определения координат характерной точки	Средняя квадратическая погрешность положения характерной точки (Mt), м	Описание обозначения точки на местности (при наличии)
	X	Y			
15806	993450.93	5183407.34	Аналитический метод	5	-
15807	993451.14	5183407.34	Аналитический метод	5	-
15808	993451.34	5183407.35	Аналитический метод	5	-
15809	993452.08	5183407.35	Аналитический метод	5	-
15810	993452.75	5183407.34	Аналитический метод	5	-
15811	993453.43	5183407.31	Аналитический метод	5	-
15812	993454.13	5183407.27	Аналитический метод	5	-
15813	993454.84	5183407.22	Аналитический метод	5	-
15814	993455.57	5183407.16	Аналитический метод	5	-
15815	993456.30	5183407.08	Аналитический метод	5	-
15816	993457.05	5183407.00	Аналитический метод	5	-
15817	993457.81	5183406.90	Аналитический метод	5	-
15818	993458.59	5183406.79	Аналитический метод	5	-
15819	993459.38	5183406.66	Аналитический метод	5	-
15820	993460.18	5183406.53	Аналитический метод	5	-
15821	993460.99	5183406.39	Аналитический метод	5	-
15822	993461.81	5183406.23	Аналитический метод	5	-
15823	993462.65	5183406.07	Аналитический метод	5	-
15824	993463.50	5183405.89	Аналитический метод	5	-
15825	993464.36	5183405.71	Аналитический метод	5	-
15826	993465.23	5183405.52	Аналитический метод	5	-
15827	993466.12	5183405.32	Аналитический метод	5	-
15828	993467.02	5183405.11	Аналитический метод	5	-
15829	993469.66	5183403.75	Аналитический метод	5	-
15830	993472.44	5183403.74	Аналитический метод	5	-
15831	993479.93	5183401.96	Аналитический метод	5	-
15832	993493.27	5183398.63	Аналитический метод	5	-
15833	993504.12	5183395.06	Аналитический метод	5	-
15834	993510.29	5183393.06	Аналитический метод	5	-
15835	993526.84	5183388.13	Аналитический метод	5	-
15836	993540.68	5183384.84	Аналитический метод	5	-
15837	993547.49	5183383.36	Аналитический метод	5	-
15838	993564.84	5183379.42	Аналитический метод	5	-
15839	993583.10	5183373.69	Аналитический метод	5	-
15840	993588.30	5183371.06	Аналитический метод	5	-
15841	993595.60	5183369.41	Аналитический метод	5	-
15842	993602.45	5183370.53	Аналитический метод	5	-
15843	993607.80	5183370.69	Аналитический метод	5	-
15844	993620.46	5183369.90	Аналитический метод	5	-
15845	993628.55	5183368.72	Аналитический метод	5	-
15846	993637.90	5183369.28	Аналитический метод	5	-
15847	993643.64	5183370.87	Аналитический метод	5	-
15848	993658.38	5183367.91	Аналитический метод	5	-
15849	993668.46	5183375.51	Аналитический метод	5	-
15850	993673.40	5183380.24	Аналитический метод	5	-
15851	993676.46	5183383.83	Аналитический метод	5	-
15852	993682.69	5183392.13	Аналитический метод	5	-

Сведения о местоположении границ объекта					
1. Система координат МСК-38, зона 5					
2. Сведения о характерных точках границ объекта					
Обозначение характерных точек границ	Координаты, м		Метод определения координат характерной точки	Средняя квадратическая погрешность положения характерной точки (Mt), м	Описание обозначения точки на местности (при наличии)
	X	Y			
15853	993688.15	5183401.90	Аналитический метод	5	-
15854	993692.32	5183412.66	Аналитический метод	5	-
15855	993694.86	5183424.07	Аналитический метод	5	-
15856	993695.69	5183435.24	Аналитический метод	5	-
15857	993694.99	5183445.52	Аналитический метод	5	-
15858	993693.38	5183454.66	Аналитический метод	5	-
15859	993691.18	5183462.78	Аналитический метод	5	-
15860	993688.64	5183469.81	Аналитический метод	5	-
15861	993684.61	5183478.87	Аналитический метод	5	-
15862	993680.56	5183493.42	Аналитический метод	5	-
15863	993693.46	5183490.21	Аналитический метод	5	-
15864	993721.16	5183485.09	Аналитический метод	5	-
15865	993727.63	5183483.96	Аналитический метод	5	-
15866	993739.83	5183482.19	Аналитический метод	5	-
15867	993746.81	5183481.79	Аналитический метод	5	-
15868	993754.24	5183481.97	Аналитический метод	5	-
15869	993761.69	5183482.91	Аналитический метод	5	-
15870	993769.26	5183484.49	Аналитический метод	5	-
15871	993776.07	5183487.36	Аналитический метод	5	-
15872	993782.54	5183489.88	Аналитический метод	5	-
15873	993789.06	5183493.06	Аналитический метод	5	-
15874	993795.31	5183496.75	Аналитический метод	5	-
15875	993801.27	5183500.96	Аналитический метод	5	-
15676	993812.48	5183510.06	Аналитический метод	5	-
					-
15876	994126.83	5183892.00	Аналитический метод	5	-
15877	993849.12	5183554.58	Аналитический метод	5	-
15878	993845.39	5183550.06	Аналитический метод	5	-
15879	993845.38	5183550.04	Аналитический метод	5	-
15880	993814.56	5183512.85	Аналитический метод	5	-
15881	993820.28	5183521.15	Аналитический метод	5	-
15882	993823.20	5183526.05	Аналитический метод	5	-
15883	993825.40	5183529.90	Аналитический метод	5	-
15884	993833.48	5183543.27	Аналитический метод	5	-
15885	993836.88	5183548.92	Аналитический метод	5	-
15886	993836.89	5183548.94	Аналитический метод	5	-
15887	993839.52	5183553.30	Аналитический метод	5	-
15888	993839.53	5183553.32	Аналитический метод	5	-
15889	993842.24	5183557.83	Аналитический метод	5	-
15890	993857.90	5183583.61	Аналитический метод	5	-
15891	993874.28	5183614.77	Аналитический метод	5	-
15892	993878.27	5183632.99	Аналитический метод	5	-
15893	993888.38	5183652.93	Аналитический метод	5	-
15894	993904.91	5183681.09	Аналитический метод	5	-
15895	993909.52	5183688.80	Аналитический метод	5	-
15896	993914.25	5183696.45	Аналитический метод	5	-
15897	993919.10	5183704.01	Аналитический метод	5	-

Сведения о местоположении границ объекта					
1. Система координат МСК-38, зона 5					
2. Сведения о характерных точках границ объекта					
Обозначение характерных точек границ	Координаты, м		Метод определения координат характерной точки	Средняя квадратическая погрешность положения характерной точки (Mt), м	Описание обозначения точки на местности (при наличии)
	X	Y			
15898	993924.06	5183711.51	Аналитический метод	5	-
15899	993929.14	5183718.92	Аналитический метод	5	-
15900	993934.34	5183726.26	Аналитический метод	5	-
15901	993939.64	5183733.51	Аналитический метод	5	-
15902	993945.06	5183740.69	Аналитический метод	5	-
15903	993950.58	5183747.77	Аналитический метод	5	-
15904	993956.22	5183754.78	Аналитический метод	5	-
15905	993961.96	5183761.69	Аналитический метод	5	-
15906	993967.81	5183768.51	Аналитический метод	5	-
15907	993973.76	5183775.25	Аналитический метод	5	-
15908	993979.82	5183781.89	Аналитический метод	5	-
15909	993985.98	5183788.44	Аналитический метод	5	-
15910	993992.00	5183791.04	Аналитический метод	5	-
15911	994005.39	5183804.54	Аналитический метод	5	-
15912	994014.81	5183812.57	Аналитический метод	5	-
15913	994040.04	5183834.12	Аналитический метод	5	-
15914	994045.68	5183838.55	Аналитический метод	5	-
15915	994061.05	5183850.56	Аналитический метод	5	-
15916	994070.85	5183861.65	Аналитический метод	5	-
15917	994073.25	5183863.34	Аналитический метод	5	-
15918	994075.66	5183865.01	Аналитический метод	5	-
15919	994078.08	5183866.67	Аналитический метод	5	-
15920	994080.50	5183868.32	Аналитический метод	5	-
15921	994082.94	5183869.96	Аналитический метод	5	-
15922	994085.38	5183871.59	Аналитический метод	5	-
15923	994087.83	5183873.20	Аналитический метод	5	-
15924	994090.28	5183874.81	Аналитический метод	5	-
15925	994092.75	5183876.39	Аналитический метод	5	-
15926	994095.22	5183877.97	Аналитический метод	5	-
15927	994097.70	5183879.54	Аналитический метод	5	-
15928	994100.19	5183881.09	Аналитический метод	5	-
15929	994102.69	5183882.63	Аналитический метод	5	-
15930	994105.20	5183884.15	Аналитический метод	5	-
15931	994107.71	5183885.67	Аналитический метод	5	-
15876	994126.83	5183892.00	Аналитический метод	5	-
					-
15932	1022667.45	5221593.13	Аналитический метод	5	-
15933	1022865.79	5221521.78	Аналитический метод	5	-
15934	1022865.39	5221520.21	Аналитический метод	5	-
15935	1022858.57	5221514.87	Аналитический метод	5	-
15936	1022861.04	5221511.72	Аналитический метод	5	-
15937	1022863.53	5221508.53	Аналитический метод	5	-
15938	1022863.31	5221501.43	Аналитический метод	5	-
15939	1022863.42	5221498.24	Аналитический метод	5	-
15940	1022863.85	5221493.51	Аналитический метод	5	-
15941	1022864.86	5221487.37	Аналитический метод	5	-
15942	1022866.49	5221480.94	Аналитический метод	5	-

Сведения о местоположении границ объекта					
1. Система координат МСК-38, зона 5					
2. Сведения о характерных точках границ объекта					
Обозначение характерных точек границ	Координаты, м		Метод определения координат характерной точки	Средняя квадратическая погрешность положения характерной точки (Mt), м	Описание обозначения точки на местности (при наличии)
	X	Y			
15943	1022867.00	5221479.40	Аналитический метод	5	-
15944	1022867.44	5221478.03	Аналитический метод	5	-
15945	1022868.92	5221474.12	Аналитический метод	5	-
15946	1022871.14	5221469.23	Аналитический метод	5	-
15947	1022872.57	5221466.49	Аналитический метод	5	-
15948	1022875.25	5221461.99	Аналитический метод	5	-
15949	1022876.74	5221459.78	Аналитический метод	5	-
15950	1022879.96	5221455.46	Аналитический метод	5	-
15951	1022835.00	5221420.26	Аналитический метод	5	-
15952	1022816.26	5221405.58	Аналитический метод	5	-
15953	1022821.19	5221399.29	Аналитический метод	5	-
15954	1022818.04	5221396.83	Аналитический метод	5	-
15955	1022812.94	5221403.34	Аналитический метод	5	-
15956	1022042.74	5220800.17	Аналитический метод	5	-
15957	1022037.51	5220806.87	Аналитический метод	5	-
15958	1022050.45	5220820.38	Аналитический метод	5	-
15959	1022064.57	5220836.08	Аналитический метод	5	-
15960	1022079.18	5220853.57	Аналитический метод	5	-
15961	1022090.97	5220868.70	Аналитический метод	5	-
15962	1022308.74	5221157.17	Аналитический метод	5	-
15963	1022323.58	5221159.45	Аналитический метод	5	-
15964	1022329.51	5221160.47	Аналитический метод	5	-
15965	1022333.39	5221161.44	Аналитический метод	5	-
15966	1022335.30	5221162.12	Аналитический метод	5	-
15967	1022337.16	5221162.92	Аналитический метод	5	-
15968	1022338.97	5221163.83	Аналитический метод	5	-
15969	1022340.71	5221164.87	Аналитический метод	5	-
15970	1022342.40	5221166.01	Аналитический метод	5	-
15971	1022344.00	5221167.26	Аналитический метод	5	-
15972	1022345.53	5221168.61	Аналитический метод	5	-
15973	1022346.97	5221170.06	Аналитический метод	5	-
15974	1022348.37	5221171.67	Аналитический метод	5	-
15975	1022349.61	5221173.52	Аналитический метод	5	-
15976	1022350.67	5221175.36	Аналитический метод	5	-
15977	1022351.61	5221177.26	Аналитический метод	5	-
15978	1022352.41	5221179.22	Аналитический метод	5	-
15979	1022353.08	5221181.22	Аналитический метод	5	-
15980	1022353.62	5221183.26	Аналитический метод	5	-
15981	1022354.02	5221185.33	Аналитический метод	5	-
15982	1022354.27	5221187.41	Аналитический метод	5	-
15983	1022354.39	5221189.50	Аналитический метод	5	-
15984	1022354.37	5221191.58	Аналитический метод	5	-
15985	1022354.21	5221193.63	Аналитический метод	5	-
15986	1022353.52	5221198.98	Аналитический метод	5	-
15987	1022351.70	5221214.08	Аналитический метод	5	-
15988	1022370.89	5221239.51	Аналитический метод	5	-
15989	1022385.27	5221242.04	Аналитический метод	5	-

Сведения о местоположении границ объекта					
1. Система координат МСК-38, зона 5					
2. Сведения о характерных точках границ объекта					
Обозначение характерных точек границ	Координаты, м		Метод определения координат характерной точки	Средняя квадратическая погрешность положения характерной точки (Mt), м	Описание обозначения точки на местности (при наличии)
	X	Y			
15990	1022391.16	5221243.23	Аналитический метод	5	-
15991	1022393.01	5221243.67	Аналитический метод	5	-
15992	1022394.88	5221244.24	Аналитический метод	5	-
15993	1022396.71	5221244.93	Аналитический метод	5	-
15994	1022398.49	5221245.74	Аналитический метод	5	-
15995	1022400.22	5221246.66	Аналитический метод	5	-
15996	1022401.89	5221247.69	Аналитический метод	5	-
15997	1022403.48	5221248.82	Аналитический метод	5	-
15998	1022405.00	5221250.05	Аналитический метод	5	-
15999	1022406.44	5221251.38	Аналитический метод	5	-
16000	1022407.79	5221252.80	Аналитический метод	5	-
16001	1022409.11	5221254.36	Аналитический метод	5	-
16002	1022410.27	5221256.15	Аналитический метод	5	-
16003	1022411.26	5221257.92	Аналитический метод	5	-
16004	1022412.13	5221259.76	Аналитический метод	5	-
16005	1022412.87	5221261.64	Аналитический метод	5	-
16006	1022413.48	5221263.56	Аналитический метод	5	-
16007	1022413.96	5221265.51	Аналитический метод	5	-
16008	1022414.31	5221267.49	Аналитический метод	5	-
16009	1022414.52	5221269.47	Аналитический метод	5	-
16010	1022414.60	5221271.46	Аналитический метод	5	-
16011	1022414.55	5221273.44	Аналитический метод	5	-
16012	1022414.37	5221275.39	Аналитический метод	5	-
16013	1022413.60	5221280.68	Аналитический метод	5	-
16014	1022412.28	5221294.34	Аналитический метод	5	-
16015	1022546.39	5221471.99	Аналитический метод	5	-
16016	1022559.28	5221488.26	Аналитический метод	5	-
16017	1022570.25	5221501.33	Аналитический метод	5	-
16018	1022580.12	5221512.51	Аналитический метод	5	-
16019	1022591.61	5221524.92	Аналитический метод	5	-
16020	1022603.97	5221537.57	Аналитический метод	5	-
16021	1022615.74	5221549.00	Аналитический метод	5	-
16022	1022627.06	5221559.48	Аналитический метод	5	-
16023	1022638.99	5221570.00	Аналитический метод	5	-
16024	1022654.68	5221583.07	Аналитический метод	5	-
15932	1022667.45	5221593.13	Аналитический метод	5	-
					-
16025	1023253.00	5222003.56	Аналитический метод	5	-
16026	1023253.77	5222002.64	Аналитический метод	5	-
16027	1023254.46	5222001.81	Аналитический метод	5	-
16028	1023255.61	5222000.38	Аналитический метод	5	-
16029	1023256.78	5221998.90	Аналитический метод	5	-
16030	1023261.28	5221993.16	Аналитический метод	5	-
16031	1023258.81	5221991.91	Аналитический метод	5	-
16032	1023263.57	5221982.55	Аналитический метод	5	-
16033	1023267.87	5221984.74	Аналитический метод	5	-
16034	1023291.89	5221954.06	Аналитический метод	5	-

Сведения о местоположении границ объекта					
1. Система координат МСК-38, зона 5					
2. Сведения о характерных точках границ объекта					
Обозначение характерных точек границ	Координаты, м		Метод определения координат характерной точки	Средняя квадратическая погрешность положения характерной точки (Mt), м	Описание обозначения точки на местности (при наличии)
	X	Y			
16035	1023290.60	5221953.41	Аналитический метод	5	-
16036	1023295.31	5221944.13	Аналитический метод	5	-
16037	1023298.48	5221945.63	Аналитический метод	5	-
16038	1023376.92	5221844.55	Аналитический метод	5	-
16039	1023138.97	5221658.20	Аналитический метод	5	-
16040	1023138.21	5221659.17	Аналитический метод	5	-
16041	1023133.36	5221664.76	Аналитический метод	5	-
16042	1023128.80	5221669.15	Аналитический метод	5	-
16043	1023123.42	5221673.48	Аналитический метод	5	-
16044	1023115.70	5221678.43	Аналитический метод	5	-
16045	1023111.33	5221680.68	Аналитический метод	5	-
16046	1023105.19	5221683.27	Аналитический метод	5	-
16047	1023098.44	5221685.41	Аналитический метод	5	-
16048	1023092.29	5221686.77	Аналитический метод	5	-
16049	1023087.47	5221687.46	Аналитический метод	5	-
16050	1023080.91	5221687.90	Аналитический метод	5	-
16051	1023077.75	5221687.91	Аналитический метод	5	-
16052	1023070.89	5221687.47	Аналитический метод	5	-
16053	1023065.34	5221686.64	Аналитический метод	5	-
16054	1023058.61	5221685.05	Аналитический метод	5	-
16055	1023050.49	5221682.22	Аналитический метод	5	-
16056	1023044.58	5221679.47	Аналитический метод	5	-
16057	1023038.60	5221676.00	Аналитический метод	5	-
16058	1023032.94	5221671.98	Аналитический метод	5	-
16059	1022934.44	5221594.84	Аналитический метод	5	-
16060	1022921.96	5221585.06	Аналитический метод	5	-
16061	1022915.63	5221580.10	Аналитический метод	5	-
16062	1022909.55	5221575.35	Аналитический метод	5	-
16063	1022903.21	5221570.38	Аналитический метод	5	-
16064	1022896.95	5221565.47	Аналитический метод	5	-
16065	1022892.05	5221561.64	Аналитический метод	5	-
16066	1022886.88	5221557.20	Аналитический метод	5	-
16067	1022882.16	5221552.34	Аналитический метод	5	-
16068	1022877.68	5221546.76	Аналитический метод	5	-
16069	1022876.27	5221544.76	Аналитический метод	5	-
16070	1022873.73	5221540.77	Аналитический метод	5	-
16071	1022870.56	5221534.81	Аналитический метод	5	-
16072	1022868.25	5221529.39	Аналитический метод	5	-
16073	1022675.07	5221598.89	Аналитический метод	5	-
16074	1022694.71	5221612.95	Аналитический метод	5	-
16075	1022743.75	5221651.34	Аналитический метод	5	-
16076	1022747.78	5221649.87	Аналитический метод	5	-
16077	1022750.15	5221656.35	Аналитический метод	5	-
16078	1022821.72	5221712.37	Аналитический метод	5	-
16079	1022825.42	5221710.67	Аналитический метод	5	-
16080	1022828.71	5221717.85	Аналитический метод	5	-
16081	1022856.90	5221739.91	Аналитический метод	5	-

Сведения о местоположении границ объекта					
1. Система координат МСК-38, зона 5					
2. Сведения о характерных точках границ объекта					
Обозначение характерных точек границ	Координаты, м		Метод определения координат характерной точки	Средняя квадратическая погрешность положения характерной точки (Mt), м	Описание обозначения точки на местности (при наличии)
	X	Y			
16082	1022870.70	5221739.46	Аналитический метод	5	-
16083	1022876.71	5221739.49	Аналитический метод	5	-
16084	1022878.47	5221739.54	Аналитический метод	5	-
16085	1022880.29	5221739.70	Аналитический метод	5	-
16086	1022882.08	5221739.97	Аналитический метод	5	-
16087	1022883.85	5221740.36	Аналитический метод	5	-
16088	1022885.59	5221740.86	Аналитический метод	5	-
16089	1022887.28	5221741.47	Аналитический метод	5	-
16090	1022888.93	5221742.19	Аналитический метод	5	-
16091	1022890.53	5221743.00	Аналитический метод	5	-
16092	1022892.06	5221743.92	Аналитический метод	5	-
16093	1022893.53	5221744.93	Аналитический метод	5	-
16094	1022894.84	5221745.96	Аналитический метод	5	-
16095	1022896.22	5221747.02	Аналитический метод	5	-
16096	1022897.61	5221748.25	Аналитический метод	5	-
16097	1022898.91	5221749.56	Аналитический метод	5	-
16098	1022900.13	5221750.97	Аналитический метод	5	-
16099	1022901.25	5221752.45	Аналитический метод	5	-
16100	1022902.27	5221754.01	Аналитический метод	5	-
16101	1022903.19	5221755.64	Аналитический метод	5	-
16102	1022903.99	5221757.32	Аналитический метод	5	-
16103	1022904.69	5221759.06	Аналитический метод	5	-
16104	1022905.26	5221760.85	Аналитический метод	5	-
16105	1022905.71	5221762.61	Аналитический метод	5	-
16106	1022906.88	5221767.89	Аналитический метод	5	-
16107	1022909.43	5221781.03	Аналитический метод	5	-
16108	1023181.87	5221994.29	Аналитический метод	5	-
16109	1023194.39	5221991.89	Аналитический метод	5	-
16110	1023204.31	5221989.80	Аналитический метод	5	-
16111	1023206.38	5221989.42	Аналитический метод	5	-
16112	1023208.50	5221989.15	Аналитический метод	5	-
16113	1023210.64	5221989.00	Аналитический метод	5	-
16114	1023212.78	5221988.97	Аналитический метод	5	-
16115	1023214.93	5221989.06	Аналитический метод	5	-
16116	1023217.01	5221989.25	Аналитический метод	5	-
16117	1023219.11	5221989.50	Аналитический метод	5	-
16118	1023221.23	5221989.87	Аналитический метод	5	-
16119	1023223.34	5221990.36	Аналитический метод	5	-
16120	1023225.42	5221990.97	Аналитический метод	5	-
16121	1023227.47	5221991.69	Аналитический метод	5	-
16122	1023229.48	5221992.53	Аналитический метод	5	-
16123	1023231.44	5221993.47	Аналитический метод	5	-
16124	1023233.35	5221994.52	Аналитический метод	5	-
16125	1023235.20	5221995.68	Аналитический метод	5	-
16126	1023236.99	5221996.95	Аналитический метод	5	-
16127	1023238.67	5221998.27	Аналитический метод	5	-
16128	1023239.17	5221998.69	Аналитический метод	5	-

Сведения о местоположении границ объекта

1. Система координат МСК-38, зона 5

2. Сведения о характерных точках границ объекта

Обозначение характерных точек границ	Координаты, м		Метод определения координат характерной точки	Средняя квадратическая погрешность положения характерной точки (Mt), м	Описание обозначения точки на местности (при наличии)
	X	Y			
16129	1023239.81	5221999.19	Аналитический метод	5	-
16130	1023240.75	5221999.88	Аналитический метод	5	-
16131	1023241.68	5222000.50	Аналитический метод	5	-
16132	1023242.64	5222001.05	Аналитический метод	5	-
16133	1023243.63	5222001.56	Аналитический метод	5	-
16134	1023244.64	5222002.01	Аналитический метод	5	-
16135	1023245.68	5222002.40	Аналитический метод	5	-
16136	1023246.73	5222002.73	Аналитический метод	5	-
16137	1023247.80	5222003.00	Аналитический метод	5	-
16138	1023248.88	5222003.21	Аналитический метод	5	-
16139	1023249.97	5222003.36	Аналитический метод	5	-
16140	1023251.06	5222003.45	Аналитический метод	5	-
16141	1023252.38	5222003.49	Аналитический метод	5	-
16025	1023253.00	5222003.56	Аналитический метод	5	-
					-
16142	1072862.69	5271257.33	Аналитический метод	5	-
16143	1072944.78	5271114.69	Аналитический метод	5	-
16144	1072945.72	5271109.27	Аналитический метод	5	-
16145	1072949.38	5271106.71	Аналитический метод	5	-
16146	1072969.09	5271072.45	Аналитический метод	5	-
16147	1072972.55	5271066.21	Аналитический метод	5	-
16148	1072974.64	5271061.93	Аналитический метод	5	-
16149	1072976.00	5271058.60	Аналитический метод	5	-
16150	1072976.97	5271055.50	Аналитический метод	5	-
16151	1072977.54	5271052.66	Аналитический метод	5	-
16152	1072977.74	5271050.12	Аналитический метод	5	-
16153	1072977.58	5271047.81	Аналитический метод	5	-
16154	1072977.47	5271047.17	Аналитический метод	5	-
16155	1072977.28	5271046.38	Аналитический метод	5	-
16156	1072976.00	5271043.34	Аналитический метод	5	-
16157	1072974.60	5271041.21	Аналитический метод	5	-
16158	1072972.73	5271039.00	Аналитический метод	5	-
16159	1072970.39	5271036.75	Аналитический метод	5	-
16160	1072967.60	5271034.48	Аналитический метод	5	-
16161	1072963.71	5271031.74	Аналитический метод	5	-
16162	1072569.70	5270791.98	Аналитический метод	5	-
16163	1072561.98	5270787.41	Аналитический метод	5	-
16164	1072557.77	5270785.20	Аналитический метод	5	-
16165	1072554.47	5270783.73	Аналитический метод	5	-
16166	1072551.30	5270782.61	Аналитический метод	5	-
16167	1072549.22	5270782.05	Аналитический метод	5	-
16168	1072544.98	5270781.36	Аналитический метод	5	-
16169	1072540.68	5270781.23	Аналитический метод	5	-
16170	1072536.40	5270781.68	Аналитический метод	5	-
16171	1072532.21	5270782.68	Аналитический метод	5	-
16172	1072528.20	5270784.23	Аналитический метод	5	-
16173	1072524.43	5270786.29	Аналитический метод	5	-

Сведения о местоположении границ объекта					
1. Система координат МСК-38, зона 5					
2. Сведения о характерных точках границ объекта					
Обозначение характерных точек границ	Координаты, м		Метод определения координат характерной точки	Средняя квадратическая погрешность положения характерной точки (Mt), м	Описание обозначения точки на местности (при наличии)
	X	Y			
16174	1072520.96	5270788.84	Аналитический метод	5	-
16175	1072517.03	5270792.67	Аналитический метод	5	-
16176	1072514.05	5270796.18	Аналитический метод	5	-
16177	1072507.75	5270804.72	Аналитический метод	5	-
16178	1072395.80	5270961.88	Аналитический метод	5	-
16142	1072862.69	5271257.33	Аналитический метод	5	-
					-
16179	1117582.66	5324159.17	Аналитический метод	5	-
16180	1117576.50	5324134.61	Аналитический метод	5	-
16181	1117574.33	5324135.88	Аналитический метод	5	-
16182	1116109.19	5321497.25	Аналитический метод	5	-
16183	1116132.94	5321497.78	Аналитический метод	5	-
16184	1116123.56	5321480.92	Аналитический метод	5	-
16185	1116091.59	5321423.33	Аналитический метод	5	-
16186	1116091.55	5321423.31	Аналитический метод	5	-
16187	1116091.59	5321423.31	Аналитический метод	5	-
16188	1116081.58	5321405.30	Аналитический метод	5	-
16189	1116081.42	5321405.00	Аналитический метод	5	-
16190	1115954.55	5321176.44	Аналитический метод	5	-
16191	1115824.89	5320942.80	Аналитический метод	5	-
16192	1115712.47	5320740.12	Аналитический метод	5	-
16193	1115650.36	5320628.13	Аналитический метод	5	-
16194	1115504.33	5320365.04	Аналитический метод	5	-
16195	1115409.72	5320194.56	Аналитический метод	5	-
16196	1115290.72	5319980.12	Аналитический метод	5	-
16197	1115236.53	5319882.52	Аналитический метод	5	-
16198	1115236.53	5319882.51	Аналитический метод	5	-
16199	1115236.07	5319881.69	Аналитический метод	5	-
16200	1115236.07	5319881.67	Аналитический метод	5	-
16201	1115214.25	5319842.39	Аналитический метод	5	-
16202	1115205.65	5319824.97	Аналитический метод	5	-
16203	1115217.97	5319818.13	Аналитический метод	5	-
16204	1115204.60	5319793.08	Аналитический метод	5	-
16205	1115202.28	5319788.89	Аналитический метод	5	-
16206	1115202.26	5319788.86	Аналитический метод	5	-
16207	1115165.96	5319723.55	Аналитический метод	5	-
16208	1115152.43	5319731.07	Аналитический метод	5	-
16209	1115138.61	5319706.19	Аналитический метод	5	-
16210	1115067.86	5319578.99	Аналитический метод	5	-
16211	1115079.66	5319572.43	Аналитический метод	5	-
16212	1114995.07	5319420.36	Аналитический метод	5	-
16213	1114983.27	5319426.92	Аналитический метод	5	-
16214	1114883.06	5319246.77	Аналитический метод	5	-
16215	1114759.57	5319024.45	Аналитический метод	5	-
16216	1114664.99	5318854.05	Аналитический метод	5	-
16217	1114519.77	5318592.34	Аналитический метод	5	-
16218	1114438.20	5318445.25	Аналитический метод	5	-

Сведения о местоположении границ объекта					
1. Система координат МСК-38, зона 5					
2. Сведения о характерных точках границ объекта					
Обозначение характерных точек границ	Координаты, м		Метод определения координат характерной точки	Средняя квадратическая погрешность положения характерной точки (Mt), м	Описание обозначения точки на местности (при наличии)
	X	Y			
16219	1114280.40	5318160.54	Аналитический метод	5	-
16220	1114247.27	5318100.84	Аналитический метод	5	-
16221	1114247.27	5318100.82	Аналитический метод	5	-
16222	1114239.29	5318086.43	Аналитический метод	5	-
16223	1114239.27	5318086.43	Аналитический метод	5	-
16224	1114153.88	5317932.51	Аналитический метод	5	-
16225	1114079.24	5317798.16	Аналитический метод	5	-
16226	1114079.24	5317798.14	Аналитический метод	5	-
16227	1114074.39	5317789.43	Аналитический метод	5	-
16228	1114074.39	5317789.41	Аналитический метод	5	-
16229	1113995.82	5317648.00	Аналитический метод	5	-
16230	1113937.04	5317542.29	Аналитический метод	5	-
16231	1113937.04	5317542.27	Аналитический метод	5	-
16232	1113929.15	5317528.08	Аналитический метод	5	-
16233	1113929.13	5317528.08	Аналитический метод	5	-
16234	1113843.90	5317374.77	Аналитический метод	5	-
16235	1113716.41	5317145.48	Аналитический метод	5	-
16236	1113625.77	5316982.50	Аналитический метод	5	-
16237	1113637.55	5316975.95	Аналитический метод	5	-
16238	1113611.33	5316928.75	Аналитический метод	5	-
16239	1113599.53	5316935.30	Аналитический метод	5	-
16240	1113588.32	5316915.15	Аналитический метод	5	-
16241	1113564.53	5316872.38	Аналитический метод	5	-
16242	1113543.15	5316833.92	Аналитический метод	5	-
16243	1113554.95	5316827.36	Аналитический метод	5	-
16244	1113538.43	5316797.64	Аналитический метод	5	-
16245	1113526.63	5316804.20	Аналитический метод	5	-
16246	1113416.30	5316605.72	Аналитический метод	5	-
16247	1113292.79	5316383.41	Аналитический метод	5	-
16248	1113284.73	5316368.89	Аналитический метод	5	-
16249	1113197.18	5316211.21	Аналитический метод	5	-
16250	1113155.02	5316135.20	Аналитический метод	5	-
16251	1113099.65	5316035.35	Аналитический метод	5	-
16252	1112931.53	5315732.30	Аналитический метод	5	-
16253	1112943.34	5315725.75	Аналитический метод	5	-
16254	1112865.12	5315584.73	Аналитический метод	5	-
16255	1112865.12	5315584.72	Аналитический метод	5	-
16256	1112839.53	5315538.60	Аналитический метод	5	-
16257	1112827.73	5315545.15	Аналитический метод	5	-
16258	1112826.81	5315543.50	Аналитический метод	5	-
16259	1112835.25	5315538.82	Аналитический метод	5	-
16260	1112839.34	5315534.86	Аналитический метод	5	-
16261	1112840.91	5315529.39	Аналитический метод	5	-
16262	1112839.53	5315523.86	Аналитический метод	5	-
16263	1112829.82	5315506.37	Аналитический метод	5	-
16264	1112831.86	5315505.25	Аналитический метод	5	-
16265	1112838.57	5315508.24	Аналитический метод	5	-

Сведения о местоположении границ объекта					
1. Система координат МСК-38, зона 5					
2. Сведения о характерных точках границ объекта					
Обозначение характерных точек границ	Координаты, м		Метод определения координат характерной точки	Средняя квадратическая погрешность положения характерной точки (Mt), м	Описание обозначения точки на местности (при наличии)
	X	Y			
16266	1112838.58	5315508.24	Аналитический метод	5	-
16267	1113042.27	5315599.05	Аналитический метод	5	-
16268	1113042.27	5315599.07	Аналитический метод	5	-
16269	1113055.47	5315604.94	Аналитический метод	5	-
16270	1113055.47	5315604.95	Аналитический метод	5	-
16271	1113211.90	5315674.69	Аналитический метод	5	-
16272	1113216.66	5315675.74	Аналитический метод	5	-
16273	1113216.66	5315675.72	Аналитический метод	5	-
16274	1113219.24	5315676.30	Аналитический метод	5	-
16275	1113238.52	5315711.02	Аналитический метод	5	-
16276	1113261.25	5315698.40	Аналитический метод	5	-
16277	1113215.87	5315616.54	Аналитический метод	5	-
16278	1113193.08	5315629.18	Аналитический метод	5	-
16279	1113214.01	5315666.87	Аналитический метод	5	-
16280	1113211.00	5315665.52	Аналитический метод	5	-
16281	1113211.00	5315665.54	Аналитический метод	5	-
16282	1113084.09	5315608.96	Аналитический метод	5	-
16283	1113084.09	5315608.95	Аналитический метод	5	-
16284	1113070.89	5315603.08	Аналитический метод	5	-
16285	1113070.89	5315603.06	Аналитический метод	5	-
16286	1112837.81	5315499.17	Аналитический метод	5	-
16287	1112839.01	5315495.00	Аналитический метод	5	-
16288	1112837.63	5315489.47	Аналитический метод	5	-
16289	1112810.01	5315439.61	Аналитический метод	5	-
16290	1112788.23	5315400.28	Аналитический метод	5	-
16291	1112784.28	5315396.19	Аналитический метод	5	-
16292	1112778.81	5315394.62	Аналитический метод	5	-
16293	1112773.28	5315395.99	Аналитический метод	5	-
16294	1112751.62	5315407.96	Аналитический метод	5	-
16295	1112706.92	5315327.42	Аналитический метод	5	-
16296	1112562.28	5315066.94	Аналитический метод	5	-
16297	1112460.75	5314884.17	Аналитический метод	5	-
16298	1112468.18	5314880.04	Аналитический метод	5	-
16299	1112417.68	5314789.12	Аналитический метод	5	-
16300	1112410.25	5314793.25	Аналитический метод	5	-
16301	1112378.19	5314735.55	Аналитический метод	5	-
16302	1112385.62	5314731.42	Аналитический метод	5	-
16303	1112233.09	5314456.95	Аналитический метод	5	-
16304	1112225.66	5314461.08	Аналитический метод	5	-
16305	1112125.94	5314281.68	Аналитический метод	5	-
16306	1112057.45	5314158.55	Аналитический метод	5	-
16307	1112057.45	5314158.54	Аналитический метод	5	-
16308	1112055.50	5314155.06	Аналитический метод	5	-
16309	1112055.50	5314155.05	Аналитический метод	5	-
16310	1111941.35	5313949.84	Аналитический метод	5	-
16311	1111941.35	5313949.82	Аналитический метод	5	-
16312	1111934.00	5313936.63	Аналитический метод	5	-

Сведения о местоположении границ объекта					
1. Система координат МСК-38, зона 5					
2. Сведения о характерных точках границ объекта					
Обозначение характерных точек границ	Координаты, м		Метод определения координат характерной точки	Средняя квадратическая погрешность положения характерной точки (Mt), м	Описание обозначения точки на местности (при наличии)
	X	Y			
16313	1111934.00	5313936.61	Аналитический метод	5	-
16314	1111928.86	5313927.38	Аналитический метод	5	-
16315	1111831.10	5313751.55	Аналитический метод	5	-
16316	1111829.08	5313747.91	Аналитический метод	5	-
16317	1111836.51	5313743.78	Аналитический метод	5	-
16318	1111815.13	5313705.33	Аналитический метод	5	-
16319	1111807.70	5313709.46	Аналитический метод	5	-
16320	1111780.49	5313660.51	Аналитический метод	5	-
16321	1111787.92	5313656.38	Аналитический метод	5	-
16322	1111751.96	5313591.70	Аналитический метод	5	-
16323	1111744.53	5313595.83	Аналитический метод	5	-
16324	1111726.95	5313564.20	Аналитический метод	5	-
16325	1111733.08	5313557.73	Аналитический метод	5	-
16326	1111450.79	5313049.70	Аналитический метод	5	-
16327	1111443.36	5313053.83	Аналитический метод	5	-
16328	1111442.95	5313053.09	Аналитический метод	5	-
16329	1111440.87	5313049.34	Аналитический метод	5	-
16330	1111407.12	5313029.08	Аналитический метод	5	-
16331	1111407.12	5313029.10	Аналитический метод	5	-
16332	1111405.93	5313028.38	Аналитический метод	5	-
16333	1111406.34	5313027.70	Аналитический метод	5	-
16334	1111406.34	5313027.68	Аналитический метод	5	-
16335	1111410.31	5313021.09	Аналитический метод	5	-
16336	1111398.86	5313014.21	Аналитический метод	5	-
16337	1111398.86	5313014.23	Аналитический метод	5	-
16338	1111391.95	5313010.06	Аналитический метод	5	-
16339	1111391.94	5313010.07	Аналитический метод	5	-
16340	1111346.60	5312982.85	Аналитический метод	5	-
16341	1111306.44	5312910.54	Аналитический метод	5	-
16342	1111307.23	5312857.51	Аналитический метод	5	-
16343	1111307.24	5312857.50	Аналитический метод	5	-
16344	1111307.35	5312849.42	Аналитический метод	5	-
16345	1111307.35	5312849.41	Аналитический метод	5	-
16346	1111308.20	5312792.93	Аналитический метод	5	-
16347	1111188.65	5312577.65	Аналитический метод	5	-
16348	1111181.22	5312581.78	Аналитический метод	5	-
16349	1111152.53	5312530.12	Аналитический метод	5	-
16350	1111031.10	5312311.37	Аналитический метод	5	-
16351	1110982.44	5312223.73	Аналитический метод	5	-
16352	1110962.04	5312187.00	Аналитический метод	5	-
16353	1110969.47	5312182.88	Аналитический метод	5	-
16354	1110919.94	5312093.71	Аналитический метод	5	-
16355	1110912.51	5312097.84	Аналитический метод	5	-
16356	1110857.90	5311999.51	Аналитический метод	5	-
16357	1110865.33	5311995.39	Аналитический метод	5	-
16358	1110795.41	5311869.50	Аналитический метод	5	-
16359	1110788.18	5311873.51	Аналитический метод	5	-

Сведения о местоположении границ объекта					
1. Система координат МСК-38, зона 5					
2. Сведения о характерных точках границ объекта					
Обозначение характерных точек границ	Координаты, м		Метод определения координат характерной точки	Средняя квадратическая погрешность положения характерной точки (Mt), м	Описание обозначения точки на местности (при наличии)
	X	Y			
16360	1110768.46	5311838.01	Аналитический метод	5	-
16361	1110760.99	5311824.56	Аналитический метод	5	-
16362	1110768.20	5311820.56	Аналитический метод	5	-
16363	1110727.43	5311747.11	Аналитический метод	5	-
16364	1110720.20	5311751.13	Аналитический метод	5	-
16365	1110647.15	5311619.63	Аналитический метод	5	-
16366	1110573.82	5311487.59	Аналитический метод	5	-
16367	1110505.82	5311365.17	Аналитический метод	5	-
16368	1110505.82	5311365.15	Аналитический метод	5	-
16369	1110479.25	5311317.32	Аналитический метод	5	-
16370	1110479.24	5311317.32	Аналитический метод	5	-
16371	1110407.79	5311188.68	Аналитический метод	5	-
16372	1110373.26	5311126.59	Аналитический метод	5	-
16373	1110373.26	5311126.58	Аналитический метод	5	-
16374	1110371.31	5311123.10	Аналитический метод	5	-
16375	1110371.31	5311123.08	Аналитический метод	5	-
16376	1110279.61	5310958.19	Аналитический метод	5	-
16377	1110186.98	5310791.40	Аналитический метод	5	-
16378	1110042.28	5310530.65	Аналитический метод	5	-
16379	1109965.28	5310391.71	Аналитический метод	5	-
16380	1109903.46	5310280.16	Аналитический метод	5	-
16381	1109760.57	5310022.63	Аналитический метод	5	-
16382	1109678.50	5309874.89	Аналитический метод	5	-
16383	1109685.82	5309870.82	Аналитический метод	5	-
16384	1109615.88	5309744.94	Аналитический метод	5	-
16385	1109608.55	5309749.01	Аналитический метод	5	-
16386	1109564.07	5309669.04	Аналитический метод	5	-
16387	1109539.03	5309624.04	Аналитический метод	5	-
16388	1109479.18	5309516.57	Аналитический метод	5	-
16389	1109486.02	5309512.77	Аналитический метод	5	-
16390	1109486.02	5309512.75	Аналитический метод	5	-
16391	1109486.51	5309512.49	Аналитический метод	5	-
16392	1109470.62	5309483.94	Аналитический метод	5	-
16393	1109470.60	5309483.94	Аналитический метод	5	-
16394	1109372.64	5309308.06	Аналитический метод	5	-
16395	1109365.30	5309312.15	Аналитический метод	5	-
16396	1109356.17	5309295.78	Аналитический метод	5	-
16397	1109281.87	5309162.31	Аналитический метод	5	-
16398	1109253.73	5309111.72	Аналитический метод	5	-
16399	1109258.98	5309108.80	Аналитический метод	5	-
16400	1109250.03	5309092.71	Аналитический метод	5	-
16401	1109244.79	5309095.63	Аналитический метод	5	-
16402	1109179.72	5308978.63	Аналитический метод	5	-
16403	1109047.67	5308740.97	Аналитический метод	5	-
16404	1108955.24	5308574.67	Аналитический метод	5	-
16405	1108809.73	5308312.68	Аналитический метод	5	-
16406	1108563.38	5307868.85	Аналитический метод	5	-

Сведения о местоположении границ объекта					
1. Система координат МСК-38, зона 5					
2. Сведения о характерных точках границ объекта					
Обозначение характерных точек границ	Координаты, м		Метод определения координат характерной точки	Средняя квадратическая погрешность положения характерной точки (Mt), м	Описание обозначения точки на местности (при наличии)
	X	Y			
16407	1108471.68	5307703.69	Аналитический метод	5	-
16408	1108471.68	5307703.68	Аналитический метод	5	-
16409	1108465.64	5307692.80	Аналитический метод	5	-
16410	1108446.19	5307657.75	Аналитический метод	5	-
16411	1108446.18	5307657.75	Аналитический метод	5	-
16412	1108429.00	5307626.79	Аналитический метод	5	-
16413	1108343.96	5307473.58	Аналитический метод	5	-
16414	1108221.28	5307252.62	Аналитический метод	5	-
16415	1108122.08	5307073.97	Аналитический метод	5	-
16416	1108021.40	5306892.79	Аналитический метод	5	-
16417	1107950.46	5306765.03	Аналитический метод	5	-
16418	1107857.07	5306596.94	Аналитический метод	5	-
16419	1107868.87	5306590.38	Аналитический метод	5	-
16420	1107847.50	5306551.92	Аналитический метод	5	-
16421	1107835.70	5306558.47	Аналитический метод	5	-
16422	1107831.46	5306550.85	Аналитический метод	5	-
16423	1107718.58	5306347.66	Аналитический метод	5	-
16424	1107645.77	5306216.43	Аналитический метод	5	-
16425	1107566.81	5306074.25	Аналитический метод	5	-
16426	1107478.37	5305915.00	Аналитический метод	5	-
16427	1107478.33	5305914.88	Аналитический метод	5	-
16428	1107453.43	5305870.05	Аналитический метод	5	-
16429	1107355.51	5305693.79	Аналитический метод	5	-
16430	1107234.40	5305475.58	Аналитический метод	5	-
16431	1107167.82	5305355.79	Аналитический метод	5	-
16432	1107175.25	5305351.66	Аналитический метод	5	-
16433	1107139.30	5305286.98	Аналитический метод	5	-
16434	1107131.87	5305291.11	Аналитический метод	5	-
16435	1107112.56	5305256.35	Аналитический метод	5	-
16436	1107109.69	5305251.19	Аналитический метод	5	-
16437	1107109.69	5305251.17	Аналитический метод	5	-
16438	1107102.72	5305238.65	Аналитический метод	5	-
16439	1107102.72	5305238.64	Аналитический метод	5	-
16440	1107028.96	5305105.93	Аналитический метод	5	-
16441	1106893.69	5304862.26	Аналитический метод	5	-
16442	1106676.01	5304470.21	Аналитический метод	5	-
16443	1106600.64	5304334.54	Аналитический метод	5	-
16444	1106509.47	5304170.22	Аналитический метод	5	-
16445	1106419.56	5304008.40	Аналитический метод	5	-
16446	1106299.11	5303791.44	Аналитический метод	5	-
16447	1106241.74	5303688.19	Аналитический метод	5	-
16448	1106216.46	5303642.72	Аналитический метод	5	-
16449	1106216.46	5303642.71	Аналитический метод	5	-
16450	1106214.52	5303639.23	Аналитический метод	5	-
16451	1106214.52	5303639.22	Аналитический метод	5	-
16452	1106139.77	5303504.72	Аналитический метод	5	-
16453	1106109.73	5303450.69	Аналитический метод	5	-

Сведения о местоположении границ объекта					
1. Система координат МСК-38, зона 5					
2. Сведения о характерных точках границ объекта					
Обозначение характерных точек границ	Координаты, м		Метод определения координат характерной точки	Средняя квадратическая погрешность положения характерной точки (Mt), м	Описание обозначения точки на местности (при наличии)
	X	Y			
16454	1106109.73	5303450.67	Аналитический метод	5	-
16455	1106084.65	5303405.55	Аналитический метод	5	-
16456	1106084.64	5303405.56	Аналитический метод	5	-
16457	1106064.53	5303369.37	Аналитический метод	5	-
16458	1105997.42	5303248.61	Аналитический метод	5	-
16459	1105995.79	5303245.67	Аналитический метод	5	-
16460	1105913.58	5303097.73	Аналитический метод	5	-
16461	1105890.15	5303055.58	Аналитический метод	5	-
16462	1105792.46	5302879.82	Аналитический метод	5	-
16463	1105716.25	5302742.80	Аналитический метод	5	-
16464	1105647.36	5302618.97	Аналитический метод	5	-
16465	1105577.49	5302493.27	Аналитический метод	5	-
16466	1105495.90	5302346.53	Аналитический метод	5	-
16467	1105435.84	5302238.51	Аналитический метод	5	-
16468	1105359.41	5302100.98	Аналитический метод	5	-
16469	1105267.12	5301934.85	Аналитический метод	5	-
16470	1105174.77	5301768.56	Аналитический метод	5	-
16471	1105073.42	5301586.03	Аналитический метод	5	-
16472	1104977.11	5301412.57	Аналитический метод	5	-
16473	1104850.00	5301183.65	Аналитический метод	5	-
16474	1104772.67	5301044.47	Аналитический метод	5	-
16475	1104658.03	5300838.04	Аналитический метод	5	-
16476	1104624.40	5300777.48	Аналитический метод	5	-
16477	1104560.21	5300661.97	Аналитический метод	5	-
16478	1104508.94	5300569.67	Аналитический метод	5	-
16479	1104474.24	5300507.11	Аналитический метод	5	-
16480	1104419.77	5300409.06	Аналитический метод	5	-
16481	1104324.02	5300236.56	Аналитический метод	5	-
16482	1104083.19	5299802.67	Аналитический метод	5	-
16483	1103980.25	5299617.40	Аналитический метод	5	-
16484	1103959.50	5299580.07	Аналитический метод	5	-
16485	1103925.33	5299562.31	Аналитический метод	5	-
16486	1103775.82	5299484.60	Аналитический метод	5	-
16487	1103554.43	5299369.63	Аналитический метод	5	-
16488	1103437.57	5299308.94	Аналитический метод	5	-
16489	1103293.05	5299233.83	Аналитический метод	5	-
16490	1103290.05	5299232.40	Аналитический метод	5	-
16491	1103294.10	5299218.66	Аналитический метод	5	-
16492	1103273.58	5299223.72	Аналитический метод	5	-
16493	1103243.53	5299208.11	Аналитический метод	5	-
16494	1103243.52	5299208.10	Аналитический метод	5	-
16495	1103214.73	5299193.16	Аналитический метод	5	-
16496	1103214.71	5299193.13	Аналитический метод	5	-
16497	1103156.84	5299163.08	Аналитический метод	5	-
16498	1103073.74	5299119.91	Аналитический метод	5	-
16499	1102860.33	5299009.13	Аналитический метод	5	-
16500	1102663.64	5298907.07	Аналитический метод	5	-

Сведения о местоположении границ объекта					
1. Система координат МСК-38, зона 5					
2. Сведения о характерных точках границ объекта					
Обозначение характерных точек границ	Координаты, м		Метод определения координат характерной точки	Средняя квадратическая погрешность положения характерной точки (Mt), м	Описание обозначения точки на местности (при наличии)
	X	Y			
16501	1102441.48	5298791.76	Аналитический метод	5	-
16502	1101990.41	5298557.34	Аналитический метод	5	-
16503	1101774.51	5298445.08	Аналитический метод	5	-
16504	1101774.50	5298445.08	Аналитический метод	5	-
16505	1101770.95	5298443.24	Аналитический метод	5	-
16506	1101770.95	5298443.22	Аналитический метод	5	-
16507	1101630.52	5298370.22	Аналитический метод	5	-
16508	1101427.43	5298264.71	Аналитический метод	5	-
16509	1101339.44	5298219.06	Аналитический метод	5	-
16510	1101345.65	5298207.08	Аналитический метод	5	-
16511	1101297.72	5298182.21	Аналитический метод	5	-
16512	1101291.50	5298194.19	Аналитический метод	5	-
16513	1101135.28	5298113.15	Аналитический метод	5	-
16514	1101141.49	5298101.17	Аналитический метод	5	-
16515	1101093.56	5298076.30	Аналитический метод	5	-
16516	1101087.35	5298088.28	Аналитический метод	5	-
16517	1101004.09	5298045.09	Аналитический метод	5	-
16518	1101004.08	5298045.09	Аналитический метод	5	-
16519	1101000.53	5298043.25	Аналитический метод	5	-
16520	1101000.53	5298043.23	Аналитический метод	5	-
16521	1100651.60	5297862.23	Аналитический метод	5	-
16522	1100529.70	5297798.99	Аналитический метод	5	-
16523	1100347.98	5297704.71	Аналитический метод	5	-
16524	1100088.24	5297569.99	Аналитический метод	5	-
16525	1099912.62	5297478.76	Аналитический метод	5	-
16526	1099912.61	5297478.76	Аналитический метод	5	-
16527	1099419.48	5297222.60	Аналитический метод	5	-
16528	1099244.67	5297131.71	Аналитический метод	5	-
16529	1099244.66	5297131.71	Аналитический метод	5	-
16530	1099241.12	5297129.86	Аналитический метод	5	-
16531	1099241.11	5297129.86	Аналитический метод	5	-
16532	1099163.49	5297089.50	Аналитический метод	5	-
16533	1099038.70	5297024.63	Аналитический метод	5	-
16534	1099038.70	5297024.62	Аналитический метод	5	-
16535	1099007.18	5297008.24	Аналитический метод	5	-
16536	1099007.17	5297008.24	Аналитический метод	5	-
16537	1098901.00	5296953.04	Аналитический метод	5	-
16538	1098719.66	5296858.74	Аналитический метод	5	-
16539	1098647.94	5296821.45	Аналитический метод	5	-
16540	1098418.73	5296702.16	Аналитический метод	5	-
16541	1098217.82	5296597.73	Аналитический метод	5	-
16542	1098018.16	5296494.09	Аналитический метод	5	-
16543	1097625.60	5296290.12	Аналитический метод	5	-
16544	1097390.47	5296167.99	Аналитический метод	5	-
16545	1097396.69	5296156.01	Аналитический метод	5	-
16546	1097348.77	5296131.12	Аналитический метод	5	-
16547	1097342.55	5296143.10	Аналитический метод	5	-

Сведения о местоположении границ объекта					
1. Система координат МСК-38, зона 5					
2. Сведения о характерных точках границ объекта					
Обозначение характерных точек границ	Координаты, м		Метод определения координат характерной точки	Средняя квадратическая погрешность положения характерной точки (Mt), м	Описание обозначения точки на местности (при наличии)
	X	Y			
16548	1097235.19	5296087.31	Аналитический метод	5	-
16549	1097241.41	5296075.33	Аналитический метод	5	-
16550	1097126.94	5296015.85	Аналитический метод	5	-
16551	1097120.72	5296027.83	Аналитический метод	5	-
16552	1096879.44	5295902.51	Аналитический метод	5	-
16553	1096584.26	5295749.11	Аналитический метод	5	-
16554	1096085.11	5295489.97	Аналитический метод	5	-
16555	1095565.18	5295220.17	Аналитический метод	5	-
16556	1095374.01	5295120.96	Аналитический метод	5	-
16557	1095227.99	5295045.11	Аналитический метод	5	-
16558	1095233.49	5295031.72	Аналитический метод	5	-
16559	1095210.92	5295036.25	Аналитический метод	5	-
16560	1095041.87	5294948.38	Аналитический метод	5	-
16561	1095087.47	5294860.66	Аналитический метод	5	-
16562	1095180.37	5294681.74	Аналитический метод	5	-
16563	1095183.71	5294682.76	Аналитический метод	5	-
16564	1095188.77	5294683.92	Аналитический метод	5	-
16565	1095193.86	5294684.35	Аналитический метод	5	-
16566	1095201.41	5294684.37	Аналитический метод	5	-
16567	1095205.60	5294683.76	Аналитический метод	5	-
16568	1095213.61	5294681.56	Аналитический метод	5	-
16569	1095218.34	5294679.63	Аналитический метод	5	-
16570	1095226.45	5294674.80	Аналитический метод	5	-
16571	1095233.54	5294668.45	Аналитический метод	5	-
16572	1095237.83	5294663.30	Аналитический метод	5	-
16573	1095243.69	5294652.60	Аналитический метод	5	-
16574	1095246.93	5294645.94	Аналитический метод	5	-
16575	1095248.88	5294638.51	Аналитический метод	5	-
16576	1095249.94	5294631.81	Аналитический метод	5	-
16577	1095249.92	5294630.57	Аналитический метод	5	-
16578	1095249.92	5294630.55	Аналитический метод	5	-
16579	1095249.83	5294624.62	Аналитический метод	5	-
16580	1095248.12	5294614.46	Аналитический метод	5	-
16581	1095246.40	5294610.01	Аналитический метод	5	-
16582	1095245.09	5294606.58	Аналитический метод	5	-
16583	1095245.09	5294603.19	Аналитический метод	5	-
16584	1095244.25	5294595.88	Аналитический метод	5	-
16585	1095241.69	5294587.86	Аналитический метод	5	-
16586	1095239.62	5294583.29	Аналитический метод	5	-
16587	1095234.10	5294574.56	Аналитический метод	5	-
16588	1095225.49	5294566.54	Аналитический метод	5	-
16589	1095220.37	5294563.21	Аналитический метод	5	-
16590	1095213.40	5294559.27	Аналитический метод	5	-
16591	1095205.30	5294555.44	Аналитический метод	5	-
16592	1095199.40	5294553.63	Аналитический метод	5	-
16593	1095192.79	5294552.47	Аналитический метод	5	-
16594	1095185.63	5294552.06	Аналитический метод	5	-

Сведения о местоположении границ объекта					
1. Система координат МСК-38, зона 5					
2. Сведения о характерных точках границ объекта					
Обозначение характерных точек границ	Координаты, м		Метод определения координат характерной точки	Средняя квадратическая погрешность положения характерной точки (Mt), м	Описание обозначения точки на местности (при наличии)
	X	Y			
16595	1095179.81	5294552.61	Аналитический метод	5	-
16596	1095177.48	5294553.15	Аналитический метод	5	-
16597	1095177.48	5294553.13	Аналитический метод	5	-
16598	1095173.12	5294554.12	Аналитический метод	5	-
16599	1095169.39	5294555.34	Аналитический метод	5	-
16600	1095164.52	5294557.46	Аналитический метод	5	-
16601	1095159.09	5294560.53	Аналитический метод	5	-
16602	1095153.38	5294565.24	Аналитический метод	5	-
16603	1095149.48	5294568.88	Аналитический метод	5	-
16604	1095143.95	5294576.82	Аналитический метод	5	-
16605	1095141.52	5294581.13	Аналитический метод	5	-
16606	1095138.46	5294588.69	Аналитический метод	5	-
16607	1095136.80	5294594.65	Аналитический метод	5	-
16608	1095136.00	5294604.43	Аналитический метод	5	-
16609	1095136.13	5294607.75	Аналитический метод	5	-
16610	1095136.72	5294612.49	Аналитический метод	5	-
16611	1095137.86	5294617.51	Аналитический метод	5	-
16612	1095139.19	5294621.69	Аналитический метод	5	-
16613	1095140.71	5294625.41	Аналитический метод	5	-
16614	1095142.16	5294627.98	Аналитический метод	5	-
16615	1094989.94	5294921.38	Аналитический метод	5	-
16616	1094883.16	5294865.88	Аналитический метод	5	-
16617	1094878.33	5294850.57	Аналитический метод	5	-
16618	1094878.32	5294850.57	Аналитический метод	5	-
16619	1094874.64	5294838.90	Аналитический метод	5	-
16620	1094845.14	5294823.56	Аналитический метод	5	-
16621	1094837.44	5294823.73	Аналитический метод	5	-
16622	1094835.99	5294818.19	Аналитический метод	5	-
16623	1094835.98	5294813.05	Аналитический метод	5	-
16624	1094835.51	5294807.93	Аналитический метод	5	-
16625	1094834.56	5294802.87	Аналитический метод	5	-
16626	1094833.62	5294799.56	Аналитический метод	5	-
16627	1094833.63	5294799.55	Аналитический метод	5	-
16628	1094833.16	5294797.92	Аналитический метод	5	-
16629	1094831.31	5294793.12	Аналитический метод	5	-
16630	1094829.02	5294788.51	Аналитический метод	5	-
16631	1094826.33	5294784.13	Аналитический метод	5	-
16632	1094823.24	5294780.02	Аналитический метод	5	-
16633	1094819.79	5294776.20	Аналитический метод	5	-
16634	1094816.01	5294772.72	Аналитический метод	5	-
16635	1094811.92	5294769.59	Аналитический метод	5	-
16636	1094807.57	5294766.86	Аналитический метод	5	-
16637	1094782.27	5294753.76	Аналитический метод	5	-
16638	1094780.65	5294753.08	Аналитический метод	5	-
16639	1094907.75	5294508.87	Аналитический метод	5	-
16640	1094907.75	5294508.86	Аналитический метод	5	-
16641	1094912.17	5294500.38	Аналитический метод	5	-

Сведения о местоположении границ объекта					
1. Система координат МСК-38, зона 5					
2. Сведения о характерных точках границ объекта					
Обозначение характерных точек границ	Координаты, м		Метод определения координат характерной точки	Средняя квадратическая погрешность положения характерной точки (Mt), м	Описание обозначения точки на местности (при наличии)
	X	Y			
16642	1094978.68	5294538.43	Аналитический метод	5	-
16643	1094983.64	5294529.75	Аналитический метод	5	-
16644	1094857.15	5294457.37	Аналитический метод	5	-
16645	1094857.15	5294457.39	Аналитический метод	5	-
16646	1094857.06	5294457.33	Аналитический метод	5	-
16647	1094852.09	5294466.01	Аналитический метод	5	-
16648	1094883.03	5294483.72	Аналитический метод	5	-
16649	1094883.03	5294483.70	Аналитический метод	5	-
16650	1094905.22	5294496.41	Аналитический метод	5	-
16651	1094901.86	5294502.86	Аналитический метод	5	-
16652	1094901.85	5294502.87	Аналитический метод	5	-
16653	1094773.04	5294750.38	Аналитический метод	5	-
16654	1094772.59	5294750.24	Аналитический метод	5	-
16655	1094767.55	5294749.17	Аналитический метод	5	-
16656	1094762.43	5294748.58	Аналитический метод	5	-
16657	1094757.27	5294748.47	Аналитический метод	5	-
16658	1094752.13	5294748.83	Аналитический метод	5	-
16659	1094747.05	5294749.67	Аналитический метод	5	-
16660	1094742.06	5294750.98	Аналитический метод	5	-
16661	1094740.93	5294751.39	Аналитический метод	5	-
16662	1094740.93	5294751.40	Аналитический метод	5	-
16663	1094737.22	5294752.75	Аналитический метод	5	-
16664	1094732.57	5294754.96	Аналитический метод	5	-
16665	1094728.14	5294757.60	Аналитический метод	5	-
16666	1094723.97	5294760.63	Аналитический метод	5	-
16667	1094720.11	5294764.04	Аналитический метод	5	-
16668	1094714.95	5294755.86	Аналитический метод	5	-
16669	1094703.14	5294749.73	Аналитический метод	5	-
16670	1094703.14	5294749.72	Аналитический метод	5	-
16671	1094685.44	5294740.52	Аналитический метод	5	-
16672	1094658.47	5294749.04	Аналитический метод	5	-
16673	1094565.71	5294700.81	Аналитический метод	5	-
16674	1094414.91	5294622.29	Аналитический метод	5	-
16675	1094328.71	5294543.22	Аналитический метод	5	-
16676	1094308.36	5294524.58	Аналитический метод	5	-
16677	1094106.83	5294339.98	Аналитический метод	5	-
16678	1093891.55	5294142.87	Аналитический метод	5	-
16679	1093489.79	5293774.58	Аналитический метод	5	-
16680	1093269.09	5293572.10	Аналитический метод	5	-
16681	1093074.80	5293393.73	Аналитический метод	5	-
16682	1092897.17	5293230.56	Аналитический метод	5	-
16683	1092686.37	5293036.88	Аналитический метод	5	-
16684	1092313.75	5292694.65	Аналитический метод	5	-
16685	1092106.25	5292504.28	Аналитический метод	5	-
16686	1091976.94	5292385.75	Аналитический метод	5	-
16687	1091802.99	5292226.48	Аналитический метод	5	-
16688	1091733.74	5292163.14	Аналитический метод	5	-

Сведения о местоположении границ объекта					
1. Система координат МСК-38, зона 5					
2. Сведения о характерных точках границ объекта					
Обозначение характерных точек границ	Координаты, м		Метод определения координат характерной точки	Средняя квадратическая погрешность положения характерной точки (Mt), м	Описание обозначения точки на местности (при наличии)
	X	Y			
16689	1091616.17	5292055.73	Аналитический метод	5	-
16690	1091395.13	5291853.52	Аналитический метод	5	-
16691	1091176.85	5291653.75	Аналитический метод	5	-
16692	1090622.44	5291146.42	Аналитический метод	5	-
16693	1090549.63	5291079.79	Аналитический метод	5	-
16694	1090332.59	5290880.95	Аналитический метод	5	-
16695	1089933.89	5290515.57	Аналитический метод	5	-
16696	1089576.66	5290187.89	Аналитический метод	5	-
16697	1089142.63	5289789.36	Аналитический метод	5	-
16698	1088979.99	5289640.10	Аналитический метод	5	-
16699	1088858.82	5289495.14	Аналитический метод	5	-
16700	1088667.89	5289353.91	Аналитический метод	5	-
16701	1088538.71	5289235.49	Аналитический метод	5	-
16702	1088260.36	5288980.24	Аналитический метод	5	-
16703	1088134.35	5288864.70	Аналитический метод	5	-
16704	1088010.63	5288751.24	Аналитический метод	5	-
16705	1087765.08	5288525.96	Аналитический метод	5	-
16706	1087727.42	5288491.45	Аналитический метод	5	-
16707	1087661.20	5288430.65	Аналитический метод	5	-
16708	1087622.33	5288394.97	Аналитический метод	5	-
16709	1087477.58	5288262.11	Аналитический метод	5	-
16710	1087477.56	5288262.11	Аналитический метод	5	-
16711	1087459.31	5288245.35	Аналитический метод	5	-
16712	1087342.52	5288138.15	Аналитический метод	5	-
16713	1087290.12	5288090.05	Аналитический метод	5	-
16714	1087180.66	5288057.83	Аналитический метод	5	-
16715	1087017.70	5288009.85	Аналитический метод	5	-
16716	1086744.13	5287929.33	Аналитический метод	5	-
16717	1086544.91	5287870.73	Аналитический метод	5	-
16718	1086302.49	5287799.45	Аналитический метод	5	-
16719	1086158.04	5287756.96	Аналитический метод	5	-
16720	1086161.85	5287744.01	Аналитический метод	5	-
16721	1086062.08	5287714.68	Аналитический метод	5	-
16722	1085825.57	5287645.21	Аналитический метод	5	-
16723	1085823.46	5287652.41	Аналитический метод	5	-
16724	1085807.87	5287647.83	Аналитический метод	5	-
16725	1085806.18	5287653.59	Аналитический метод	5	-
16726	1085804.50	5287653.10	Аналитический метод	5	-
16727	1085802.52	5287664.20	Аналитический метод	5	-
16728	1085802.52	5287664.22	Аналитический метод	5	-
16729	1085801.82	5287668.17	Аналитический метод	5	-
16730	1085801.82	5287668.19	Аналитический метод	5	-
16731	1085801.68	5287668.94	Аналитический метод	5	-
16732	1085797.91	5287682.99	Аналитический метод	5	-
16733	1085796.27	5287688.43	Аналитический метод	5	-
16734	1085795.13	5287692.03	Аналитический метод	5	-
16735	1085810.50	5287696.55	Аналитический метод	5	-

Сведения о местоположении границ объекта

1. Система координат МСК-38, зона 5

2. Сведения о характерных точках границ объекта

Обозначение характерных точек границ	Координаты, м		Метод определения координат характерной точки	Средняя квадратическая погрешность положения характерной точки (Mt), м	Описание обозначения точки на местности (при наличии)
	X	Y			
16736	1085808.38	5287703.74	Аналитический метод	5	-
16737	1086044.88	5287773.20	Аналитический метод	5	-
16738	1086144.65	5287802.53	Аналитический метод	5	-
16739	1086146.76	5287795.34	Аналитический метод	5	-
16740	1086256.73	5287827.68	Аналитический метод	5	-
16741	1086255.85	5287832.90	Аналитический метод	5	-
16742	1086254.93	5287832.80	Аналитический метод	5	-
16743	1086253.68	5287832.67	Аналитический метод	5	-
16744	1086252.42	5287832.57	Аналитический метод	5	-
16745	1086251.14	5287832.49	Аналитический метод	5	-
16746	1086249.95	5287832.43	Аналитический метод	5	-
16747	1086244.41	5287832.45	Аналитический метод	5	-
16748	1086243.21	5287832.52	Аналитический метод	5	-
16749	1086241.93	5287832.61	Аналитический метод	5	-
16750	1086240.67	5287832.72	Аналитический метод	5	-
16751	1086239.43	5287832.85	Аналитический метод	5	-
16752	1086238.20	5287833.00	Аналитический метод	5	-
16753	1086236.98	5287833.17	Аналитический метод	5	-
16754	1086235.78	5287833.36	Аналитический метод	5	-
16755	1086234.60	5287833.56	Аналитический метод	5	-
16756	1086233.43	5287833.77	Аналитический метод	5	-
16757	1086232.28	5287834.00	Аналитический метод	5	-
16758	1086231.14	5287834.23	Аналитический метод	5	-
16759	1086230.01	5287834.48	Аналитический метод	5	-
16760	1086228.91	5287834.73	Аналитический метод	5	-
16761	1086227.82	5287834.99	Аналитический метод	5	-
16762	1086226.74	5287835.26	Аналитический метод	5	-
16763	1086225.68	5287835.54	Аналитический метод	5	-
16764	1086224.63	5287835.82	Аналитический метод	5	-
16765	1086223.59	5287836.10	Аналитический метод	5	-
16766	1086222.57	5287836.38	Аналитический метод	5	-
16767	1086221.57	5287836.67	Аналитический метод	5	-
16768	1086220.58	5287836.96	Аналитический метод	5	-
16769	1086219.60	5287837.24	Аналитический метод	5	-
16770	1086218.62	5287837.53	Аналитический метод	5	-
16771	1086215.82	5287838.38	Аналитический метод	5	-
16772	1086174.85	5287850.75	Аналитический метод	5	-
16773	1086164.44	5287853.08	Аналитический метод	5	-
16774	1086146.75	5287855.05	Аналитический метод	5	-
16775	1086107.01	5287863.60	Аналитический метод	5	-
16776	1086091.05	5287871.74	Аналитический метод	5	-
16777	1085996.56	5287900.09	Аналитический метод	5	-
16778	1085947.15	5287912.62	Аналитический метод	5	-
16779	1085898.47	5287924.68	Аналитический метод	5	-
16780	1085851.77	5287939.73	Аналитический метод	5	-
16781	1085802.57	5287953.29	Аналитический метод	5	-
16782	1085756.22	5287969.45	Аналитический метод	5	-

Сведения о местоположении границ объекта					
1. Система координат МСК-38, зона 5					
2. Сведения о характерных точках границ объекта					
Обозначение характерных точек границ	Координаты, м		Метод определения координат характерной точки	Средняя квадратическая погрешность положения характерной точки (Mt), м	Описание обозначения точки на местности (при наличии)
	X	Y			
16783	1085708.55	5287988.96	Аналитический метод	5	-
16784	1085696.63	5287995.20	Аналитический метод	5	-
16785	1085666.75	5288004.22	Аналитический метод	5	-
16786	1085663.78	5288005.09	Аналитический метод	5	-
16787	1085661.26	5288005.79	Аналитический метод	5	-
16788	1085658.85	5288006.41	Аналитический метод	5	-
16789	1085657.30	5288006.77	Аналитический метод	5	-
16790	1085655.06	5288007.23	Аналитический метод	5	-
16791	1085652.92	5288007.58	Аналитический метод	5	-
16792	1085650.89	5288007.81	Аналитический метод	5	-
16793	1085648.96	5288007.93	Аналитический метод	5	-
16794	1085647.16	5288007.93	Аналитический метод	5	-
16795	1085646.03	5288007.87	Аналитический метод	5	-
16796	1085644.96	5288007.76	Аналитический метод	5	-
16797	1085643.36	5288007.49	Аналитический метод	5	-
16798	1085642.06	5288007.16	Аналитический метод	5	-
16799	1085640.79	5288006.73	Аналитический метод	5	-
16800	1085638.12	5288005.44	Аналитический метод	5	-
16801	1085636.74	5288004.56	Аналитический метод	5	-
16802	1085635.80	5288003.88	Аналитический метод	5	-
16803	1085634.36	5288002.73	Аналитический метод	5	-
16804	1085632.90	5288001.41	Аналитический метод	5	-
16805	1085631.43	5287999.94	Аналитический метод	5	-
16806	1085630.44	5287998.87	Аналитический метод	5	-
16807	1085628.94	5287997.14	Аналитический метод	5	-
16808	1085627.41	5287995.27	Аналитический метод	5	-
16809	1085626.39	5287993.95	Аналитический метод	5	-
16810	1085624.82	5287991.86	Аналитический метод	5	-
16811	1085623.75	5287990.40	Аналитический метод	5	-
16812	1085621.54	5287987.34	Аналитический метод	5	-
16813	1085595.48	5287951.05	Аналитический метод	5	-
16814	1085593.93	5287948.89	Аналитический метод	5	-
16815	1085592.26	5287945.47	Аналитический метод	5	-
16816	1085590.56	5287947.25	Аналитический метод	5	-
16817	1085585.27	5287952.41	Аналитический метод	5	-
16818	1085579.36	5287958.60	Аналитический метод	5	-
16819	1085572.15	5287963.64	Аналитический метод	5	-
16820	1085563.92	5287969.87	Аналитический метод	5	-
16821	1085557.02	5287976.62	Аналитический метод	5	-
16822	1085556.28	5287977.58	Аналитический метод	5	-
16823	1085565.78	5287983.13	Аналитический метод	5	-
16824	1085571.71	5287989.06	Аналитический метод	5	-
16825	1085578.48	5287996.48	Аналитический метод	5	-
16826	1085586.37	5288004.43	Аналитический метод	5	-
16827	1085594.99	5288010.92	Аналитический метод	5	-
16828	1085596.16	5288011.97	Аналитический метод	5	-
16829	1085596.68	5288012.67	Аналитический метод	5	-

Сведения о местоположении границ объекта					
1. Система координат МСК-38, зона 5					
2. Сведения о характерных точках границ объекта					
Обозначение характерных точек границ	Координаты, м		Метод определения координат характерной точки	Средняя квадратическая погрешность положения характерной точки (Mt), м	Описание обозначения точки на местности (при наличии)
	X	Y			
16830	1085597.31	5288013.52	Аналитический метод	5	-
16831	1085597.95	5288014.38	Аналитический метод	5	-
16832	1085598.61	5288015.24	Аналитический метод	5	-
16833	1085599.28	5288016.11	Аналитический метод	5	-
16834	1085599.97	5288016.99	Аналитический метод	5	-
16835	1085600.67	5288017.87	Аналитический метод	5	-
16836	1085601.39	5288018.76	Аналитический метод	5	-
16837	1085602.13	5288019.64	Аналитический метод	5	-
16838	1085602.89	5288020.54	Аналитический метод	5	-
16839	1085603.66	5288021.43	Аналитический метод	5	-
16840	1085604.46	5288022.32	Аналитический метод	5	-
16841	1085605.27	5288023.21	Аналитический метод	5	-
16842	1085606.11	5288024.10	Аналитический метод	5	-
16843	1085606.97	5288024.99	Аналитический метод	5	-
16844	1085607.85	5288025.87	Аналитический метод	5	-
16845	1085608.76	5288026.75	Аналитический метод	5	-
16846	1085609.69	5288027.62	Аналитический метод	5	-
16847	1085610.65	5288028.49	Аналитический метод	5	-
16848	1085611.63	5288029.34	Аналитический метод	5	-
16849	1085612.64	5288030.19	Аналитический метод	5	-
16850	1085613.68	5288031.02	Аналитический метод	5	-
16851	1085614.74	5288031.84	Аналитический метод	5	-
16852	1085615.83	5288032.65	Аналитический метод	5	-
16853	1085616.95	5288033.43	Аналитический метод	5	-
16854	1085618.10	5288034.20	Аналитический метод	5	-
16855	1085619.28	5288034.95	Аналитический метод	5	-
16856	1085620.49	5288035.68	Аналитический метод	5	-
16857	1085621.73	5288036.38	Аналитический метод	5	-
16858	1085623.00	5288037.06	Аналитический метод	5	-
16859	1085624.18	5288037.64	Аналитический метод	5	-
16860	1085628.14	5288039.36	Аналитический метод	5	-
16861	1085632.22	5288040.75	Аналитический метод	5	-
16862	1085636.40	5288041.79	Аналитический метод	5	-
16863	1085637.70	5288042.04	Аналитический метод	5	-
16864	1085639.11	5288042.28	Аналитический метод	5	-
16865	1085640.53	5288042.48	Аналитический метод	5	-
16866	1085641.93	5288042.64	Аналитический метод	5	-
16867	1085643.32	5288042.77	Аналитический метод	5	-
16868	1085644.70	5288042.86	Аналитический метод	5	-
16869	1085646.07	5288042.92	Аналитический метод	5	-
16870	1085647.43	5288042.94	Аналитический метод	5	-
16871	1085648.77	5288042.94	Аналитический метод	5	-
16872	1085650.10	5288042.91	Аналитический метод	5	-
16873	1085651.41	5288042.85	Аналитический метод	5	-
16874	1085652.71	5288042.77	Аналитический метод	5	-
16875	1085654.00	5288042.67	Аналитический метод	5	-
16876	1085655.27	5288042.55	Аналитический метод	5	-

Сведения о местоположении границ объекта					
1. Система координат МСК-38, зона 5					
2. Сведения о характерных точках границ объекта					
Обозначение характерных точек границ	Координаты, м		Метод определения координат характерной точки	Средняя квадратическая погрешность положения характерной точки (Mt), м	Описание обозначения точки на местности (при наличии)
	X	Y			
16877	1085656.52	5288042.40	Аналитический метод	5	-
16878	1085657.76	5288042.24	Аналитический метод	5	-
16879	1085658.98	5288042.06	Аналитический метод	5	-
16880	1085660.19	5288041.86	Аналитический метод	5	-
16881	1085661.38	5288041.65	Аналитический метод	5	-
16882	1085662.55	5288041.43	Аналитический метод	5	-
16883	1085663.71	5288041.19	Аналитический метод	5	-
16884	1085664.85	5288040.95	Аналитический метод	5	-
16885	1085665.98	5288040.69	Аналитический метод	5	-
16886	1085667.09	5288040.43	Аналитический метод	5	-
16887	1085668.18	5288040.16	Аналитический метод	5	-
16888	1085669.26	5288039.88	Аналитический метод	5	-
16889	1085670.33	5288039.60	Аналитический метод	5	-
16890	1085671.38	5288039.31	Аналитический метод	5	-
16891	1085672.41	5288039.03	Аналитический метод	5	-
16892	1085673.43	5288038.74	Аналитический метод	5	-
16893	1085674.43	5288038.45	Аналитический метод	5	-
16894	1085675.43	5288038.15	Аналитический метод	5	-
16895	1085676.40	5288037.86	Аналитический метод	5	-
16896	1085677.37	5288037.57	Аналитический метод	5	-
16897	1085679.25	5288037.01	Аналитический метод	5	-
16898	1085748.45	5288016.10	Аналитический метод	5	-
16899	1085768.33	5288014.90	Аналитический метод	5	-
16900	1085782.96	5288013.29	Аналитический метод	5	-
16901	1085788.46	5288013.46	Аналитический метод	5	-
16902	1085799.26	5288013.56	Аналитический метод	5	-
16903	1085809.67	5288011.62	Аналитический метод	5	-
16904	1085814.87	5288009.77	Аналитический метод	5	-
16905	1085819.28	5288009.28	Аналитический метод	5	-
16906	1085867.76	5287992.69	Аналитический метод	5	-
16907	1085916.09	5287979.20	Аналитический метод	5	-
16908	1085962.40	5287963.45	Аналитический метод	5	-
16909	1085972.54	5287960.42	Аналитический метод	5	-
16910	1085981.86	5287959.75	Аналитический метод	5	-
16911	1085991.75	5287956.14	Аналитический метод	5	-
16912	1085996.46	5287954.06	Аналитический метод	5	-
16913	1086001.07	5287952.00	Аналитический метод	5	-
16914	1086058.10	5287934.86	Аналитический метод	5	-
16915	1086106.61	5287922.59	Аналитический метод	5	-
16916	1086123.57	5287917.55	Аналитический метод	5	-
16917	1086177.32	5287895.88	Аналитический метод	5	-
16918	1086201.58	5287885.15	Аналитический метод	5	-
16919	1086217.50	5287876.37	Аналитический метод	5	-
16920	1086226.38	5287872.11	Аналитический метод	5	-
16921	1086232.08	5287870.06	Аналитический метод	5	-
16922	1086232.91	5287869.83	Аналитический метод	5	-
16923	1086233.73	5287869.61	Аналитический метод	5	-

Сведения о местоположении границ объекта					
1. Система координат МСК-38, зона 5					
2. Сведения о характерных точках границ объекта					
Обозначение характерных точек границ	Координаты, м		Метод определения координат характерной точки	Средняя квадратическая погрешность положения характерной точки (Mt), м	Описание обозначения точки на местности (при наличии)
	X	Y			
16924	1086234.55	5287869.39	Аналитический метод	5	-
16925	1086235.34	5287869.19	Аналитический метод	5	-
16926	1086236.13	5287868.99	Аналитический метод	5	-
16927	1086236.91	5287868.80	Аналитический метод	5	-
16928	1086237.68	5287868.63	Аналитический метод	5	-
16929	1086238.43	5287868.46	Аналитический метод	5	-
16930	1086239.18	5287868.31	Аналитический метод	5	-
16931	1086239.91	5287868.16	Аналитический метод	5	-
16932	1086240.64	5287868.03	Аналитический метод	5	-
16933	1086241.35	5287867.91	Аналитический метод	5	-
16934	1086242.05	5287867.80	Аналитический метод	5	-
16935	1086242.74	5287867.71	Аналитический метод	5	-
16936	1086243.42	5287867.62	Аналитический метод	5	-
16937	1086244.08	5287867.55	Аналитический метод	5	-
16938	1086244.74	5287867.50	Аналитический метод	5	-
16939	1086245.38	5287867.45	Аналитический метод	5	-
16940	1086246.09	5287867.41	Аналитический метод	5	-
16941	1086248.52	5287867.40	Аналитический метод	5	-
16942	1086249.23	5287867.44	Аналитический метод	5	-
16943	1086249.87	5287867.48	Аналитический метод	5	-
16944	1086250.52	5287867.53	Аналитический метод	5	-
16945	1086251.19	5287867.60	Аналитический метод	5	-
16946	1086251.87	5287867.67	Аналитический метод	5	-
16947	1086252.56	5287867.77	Аналитический метод	5	-
16948	1086253.26	5287867.87	Аналитический метод	5	-
16949	1086253.97	5287867.98	Аналитический метод	5	-
16950	1086254.70	5287868.11	Аналитический метод	5	-
16951	1086255.43	5287868.25	Аналитический метод	5	-
16952	1086256.18	5287868.40	Аналитический метод	5	-
16953	1086256.94	5287868.56	Аналитический метод	5	-
16954	1086257.70	5287868.73	Аналитический метод	5	-
16955	1086258.48	5287868.91	Аналитический метод	5	-
16956	1086259.27	5287869.10	Аналитический метод	5	-
16957	1086260.07	5287869.30	Аналитический метод	5	-
16958	1086260.89	5287869.51	Аналитический метод	5	-
16959	1086261.71	5287869.73	Аналитический метод	5	-
16960	1086262.54	5287869.95	Аналитический метод	5	-
16961	1086263.39	5287870.19	Аналитический метод	5	-
16962	1086264.25	5287870.43	Аналитический метод	5	-
16963	1086265.11	5287870.68	Аналитический метод	5	-
16964	1086265.99	5287870.93	Аналитический метод	5	-
16965	1086266.88	5287871.19	Аналитический метод	5	-
16966	1086268.71	5287871.73	Аналитический метод	5	-
16967	1086289.35	5287877.79	Аналитический метод	5	-
16968	1086289.35	5287877.81	Аналитический метод	5	-
16969	1086298.76	5287880.56	Аналитический метод	5	-
16970	1086298.77	5287880.58	Аналитический метод	5	-

Сведения о местоположении границ объекта					
1. Система координат МСК-38, зона 5					
2. Сведения о характерных точках границ объекта					
Обозначение характерных точек границ	Координаты, м		Метод определения координат характерной точки	Средняя квадратическая погрешность положения характерной точки (Mt), м	Описание обозначения точки на местности (при наличии)
	X	Y			
16971	1086366.34	5287900.45	Аналитический метод	5	-
16972	1086371.21	5287902.05	Аналитический метод	5	-
16973	1086380.82	5287905.11	Аналитический метод	5	-
16974	1086387.47	5287907.18	Аналитический метод	5	-
16975	1086399.75	5287911.19	Аналитический метод	5	-
16976	1086409.31	5287914.33	Аналитический метод	5	-
16977	1086418.96	5287917.36	Аналитический метод	5	-
16978	1086435.23	5287922.33	Аналитический метод	5	-
16979	1086438.03	5287923.20	Аналитический метод	5	-
16980	1086447.62	5287926.27	Аналитический метод	5	-
16981	1086466.90	5287932.03	Аналитический метод	5	-
16982	1086476.52	5287934.88	Аналитический метод	5	-
16983	1086486.12	5287937.69	Аналитический метод	5	-
16984	1086495.68	5287940.52	Аналитический метод	5	-
16985	1086514.88	5287946.24	Аналитический метод	5	-
16986	1086531.10	5287950.95	Аналитический метод	5	-
16987	1086543.43	5287954.87	Аналитический метод	5	-
16988	1086562.56	5287960.66	Аналитический метод	5	-
16989	1086572.03	5287963.68	Аналитический метод	5	-
16990	1086578.75	5287965.80	Аналитический метод	5	-
16991	1086581.68	5287966.71	Аналитический метод	5	-
16992	1086591.32	5287969.63	Аналитический метод	5	-
16993	1086595.70	5287970.93	Аналитический метод	5	-
16994	1086601.06	5287972.48	Аналитический метод	5	-
16995	1086620.24	5287977.88	Аналитический метод	5	-
16996	1086626.85	5287979.89	Аналитический метод	5	-
16997	1086629.74	5287980.75	Аналитический метод	5	-
16998	1086634.05	5287982.05	Аналитический метод	5	-
16999	1086636.49	5287982.77	Аналитический метод	5	-
17000	1086639.46	5287983.65	Аналитический метод	5	-
17001	1086649.27	5287986.37	Аналитический метод	5	-
17002	1086651.31	5287986.91	Аналитический метод	5	-
17003	1086659.14	5287988.91	Аналитический метод	5	-
17004	1086668.61	5287991.26	Аналитический метод	5	-
17005	1086687.45	5287996.97	Аналитический метод	5	-
17006	1086696.98	5287999.89	Аналитический метод	5	-
17007	1086715.99	5288005.76	Аналитический метод	5	-
17008	1086722.48	5288007.88	Аналитический метод	5	-
17009	1086744.15	5288015.33	Аналитический метод	5	-
17010	1086763.28	5288021.97	Аналитический метод	5	-
17011	1086773.11	5288024.92	Аналитический метод	5	-
17012	1086792.25	5288030.59	Аналитический метод	5	-
17013	1086796.93	5288032.03	Аналитический метод	5	-
17014	1086801.65	5288033.51	Аналитический метод	5	-
17015	1086811.17	5288036.55	Аналитический метод	5	-
17016	1086830.27	5288042.60	Аналитический метод	5	-
17017	1086839.86	5288045.59	Аналитический метод	5	-

Сведения о местоположении границ объекта					
1. Система координат МСК-38, зона 5					
2. Сведения о характерных точках границ объекта					
Обозначение характерных точек границ	Координаты, м		Метод определения координат характерной точки	Средняя квадратическая погрешность положения характерной точки (Mt), м	Описание обозначения точки на местности (при наличии)
	X	Y			
17018	1086849.44	5288048.55	Аналитический метод	5	-
17019	1086868.61	5288054.41	Аналитический метод	5	-
17020	1086878.22	5288057.30	Аналитический метод	5	-
17021	1086887.90	5288060.19	Аналитический метод	5	-
17022	1086907.23	5288065.63	Аналитический метод	5	-
17023	1086913.94	5288067.53	Аналитический метод	5	-
17024	1086916.77	5288068.34	Аналитический метод	5	-
17025	1086926.27	5288071.13	Аналитический метод	5	-
17026	1086945.45	5288076.99	Аналитический метод	5	-
17027	1086955.23	5288079.75	Аналитический метод	5	-
17028	1086960.99	5288081.34	Аналитический метод	5	-
17029	1086964.75	5288082.42	Аналитический метод	5	-
17030	1086974.24	5288085.21	Аналитический метод	5	-
17031	1086983.68	5288088.09	Аналитический метод	5	-
17032	1086993.17	5288091.11	Аналитический метод	5	-
17033	1087002.83	5288094.15	Аналитический метод	5	-
17034	1087022.08	5288099.83	Аналитический метод	5	-
17035	1087026.81	5288101.25	Аналитический метод	5	-
17036	1087031.54	5288102.70	Аналитический метод	5	-
17037	1087041.08	5288105.66	Аналитический метод	5	-
17038	1087050.80	5288108.66	Аналитический метод	5	-
17039	1087070.18	5288114.04	Аналитический метод	5	-
17040	1087074.42	5288115.25	Аналитический метод	5	-
17041	1087108.54	5288125.35	Аналитический метод	5	-
17042	1087113.03	5288126.56	Аналитический метод	5	-
17043	1087118.22	5288127.95	Аналитический метод	5	-
17044	1087127.63	5288130.73	Аналитический метод	5	-
17045	1087153.64	5288138.60	Аналитический метод	5	-
17046	1087156.79	5288139.43	Аналитический метод	5	-
17047	1087166.79	5288141.97	Аналитический метод	5	-
17048	1087176.77	5288144.03	Аналитический метод	5	-
17049	1087186.28	5288146.16	Аналитический метод	5	-
17050	1087205.29	5288151.04	Аналитический метод	5	-
17051	1087214.59	5288153.79	Аналитический метод	5	-
17052	1087223.95	5288156.72	Аналитический метод	5	-
17053	1087224.65	5288156.96	Аналитический метод	5	-
17054	1087226.90	5288157.73	Аналитический метод	5	-
17055	1087227.68	5288158.02	Аналитический метод	5	-
17056	1087228.50	5288158.33	Аналитический метод	5	-
17057	1087229.33	5288158.64	Аналитический метод	5	-
17058	1087230.15	5288158.96	Аналитический метод	5	-
17059	1087230.96	5288159.29	Аналитический метод	5	-
17060	1087231.69	5288159.59	Аналитический метод	5	-
17061	1087232.35	5288159.88	Аналитический метод	5	-
17062	1087233.10	5288160.22	Аналитический метод	5	-
17063	1087233.86	5288160.57	Аналитический метод	5	-
17064	1087234.61	5288160.92	Аналитический метод	5	-

Сведения о местоположении границ объекта					
1. Система координат МСК-38, зона 5					
2. Сведения о характерных точках границ объекта					
Обозначение характерных точек границ	Координаты, м		Метод определения координат характерной точки	Средняя квадратическая погрешность положения характерной точки (Mt), м	Описание обозначения точки на местности (при наличии)
	X	Y			
17065	1087235.34	5288161.28	Аналитический метод	5	-
17066	1087236.09	5288161.64	Аналитический метод	5	-
17067	1087236.83	5288162.01	Аналитический метод	5	-
17068	1087237.56	5288162.38	Аналитический метод	5	-
17069	1087238.30	5288162.77	Аналитический метод	5	-
17070	1087238.95	5288163.12	Аналитический метод	5	-
17071	1087239.59	5288163.47	Аналитический метод	5	-
17072	1087240.29	5288163.88	Аналитический метод	5	-
17073	1087241.01	5288164.30	Аналитический метод	5	-
17074	1087241.73	5288164.72	Аналитический метод	5	-
17075	1087242.42	5288165.13	Аналитический метод	5	-
17076	1087243.12	5288165.57	Аналитический метод	5	-
17077	1087243.65	5288165.90	Аналитический метод	5	-
17078	1087245.64	5288167.27	Аналитический метод	5	-
17079	1087246.28	5288167.72	Аналитический метод	5	-
17080	1087246.95	5288168.20	Аналитический метод	5	-
17081	1087247.61	5288168.69	Аналитический метод	5	-
17082	1087248.26	5288169.17	Аналитический метод	5	-
17083	1087248.91	5288169.66	Аналитический метод	5	-
17084	1087249.56	5288170.16	Аналитический метод	5	-
17085	1087250.21	5288170.67	Аналитический метод	5	-
17086	1087250.84	5288171.17	Аналитический метод	5	-
17087	1087251.48	5288171.69	Аналитический метод	5	-
17088	1087252.37	5288172.42	Аналитический метод	5	-
17089	1087253.28	5288173.10	Аналитический метод	5	-
17090	1087253.93	5288173.59	Аналитический метод	5	-
17091	1087254.57	5288174.08	Аналитический метод	5	-
17092	1087255.21	5288174.58	Аналитический метод	5	-
17093	1087255.86	5288175.10	Аналитический метод	5	-
17094	1087256.50	5288175.61	Аналитический метод	5	-
17095	1087257.12	5288176.13	Аналитический метод	5	-
17096	1087257.76	5288176.66	Аналитический метод	5	-
17097	1087258.38	5288177.19	Аналитический метод	5	-
17098	1087259.55	5288178.20	Аналитический метод	5	-
17099	1087260.19	5288178.76	Аналитический метод	5	-
17100	1087260.84	5288179.33	Аналитический метод	5	-
17101	1087261.48	5288179.91	Аналитический метод	5	-
17102	1087262.10	5288180.49	Аналитический метод	5	-
17103	1087262.73	5288181.08	Аналитический метод	5	-
17104	1087263.35	5288181.67	Аналитический метод	5	-
17105	1087265.23	5288183.49	Аналитический метод	5	-
17106	1087272.36	5288190.32	Аналитический метод	5	-
17107	1087277.13	5288195.17	Аналитический метод	5	-
17108	1087279.60	5288197.71	Аналитический метод	5	-
17109	1087287.66	5288204.48	Аналитический метод	5	-
17110	1087291.43	5288207.72	Аналитический метод	5	-
17111	1087295.28	5288211.00	Аналитический метод	5	-

Сведения о местоположении границ объекта					
1. Система координат МСК-38, зона 5					
2. Сведения о характерных точках границ объекта					
Обозначение характерных точек границ	Координаты, м		Метод определения координат характерной точки	Средняя квадратическая погрешность положения характерной точки (Mt), м	Описание обозначения точки на местности (при наличии)
	X	Y			
17112	1087302.87	5288217.41	Аналитический метод	5	-
17113	1087310.23	5288223.81	Аналитический метод	5	-
17114	1087315.40	5288228.58	Аналитический метод	5	-
17115	1087317.77	5288230.62	Аналитический метод	5	-
17116	1087325.10	5288237.07	Аналитический метод	5	-
17117	1087332.20	5288243.72	Аналитический метод	5	-
17118	1087339.34	5288250.63	Аналитический метод	5	-
17119	1087346.62	5288257.61	Аналитический метод	5	-
17120	1087351.73	5288262.42	Аналитический метод	5	-
17121	1087353.91	5288264.50	Аналитический метод	5	-
17122	1087357.57	5288267.92	Аналитический метод	5	-
17123	1087361.16	5288271.33	Аналитический метод	5	-
17124	1087368.33	5288278.17	Аналитический метод	5	-
17125	1087375.38	5288285.06	Аналитический метод	5	-
17126	1087382.33	5288292.06	Аналитический метод	5	-
17127	1087396.30	5288306.43	Аналитический метод	5	-
17128	1087403.59	5288313.73	Аналитический метод	5	-
17129	1087425.88	5288334.34	Аналитический метод	5	-
17130	1087429.76	5288337.76	Аналитический метод	5	-
17131	1087433.58	5288341.09	Аналитический метод	5	-
17132	1087441.04	5288347.54	Аналитический метод	5	-
17133	1087448.42	5288354.29	Аналитический метод	5	-
17134	1087456.23	5288361.03	Аналитический метод	5	-
17135	1087464.14	5288367.51	Аналитический метод	5	-
17136	1087472.02	5288373.82	Аналитический метод	5	-
17137	1087479.85	5288380.07	Аналитический метод	5	-
17138	1087487.56	5288386.27	Аналитический метод	5	-
17139	1087490.43	5288388.68	Аналитический метод	5	-
17140	1087490.44	5288388.67	Аналитический метод	5	-
17141	1087500.47	5288397.05	Аналитический метод	5	-
17142	1087506.40	5288402.21	Аналитический метод	5	-
17143	1087514.03	5288408.79	Аналитический метод	5	-
17144	1087517.87	5288412.08	Аналитический метод	5	-
17145	1087525.50	5288418.55	Аналитический метод	5	-
17146	1087533.06	5288425.00	Аналитический метод	5	-
17147	1087548.31	5288438.23	Аналитический метод	5	-
17148	1087556.19	5288444.55	Аналитический метод	5	-
17149	1087567.00	5288453.93	Аналитический метод	5	-
17150	1087577.98	5288464.22	Аналитический метод	5	-
17151	1087585.53	5288471.04	Аналитический метод	5	-
17152	1087593.15	5288477.77	Аналитический метод	5	-
17153	1087600.90	5288484.37	Аналитический метод	5	-
17154	1087608.19	5288490.43	Аналитический метод	5	-
17155	1087612.74	5288495.09	Аналитический метод	5	-
17156	1087622.57	5288504.49	Аналитический метод	5	-
17157	1087630.43	5288511.34	Аналитический метод	5	-
17158	1087638.19	5288517.65	Аналитический метод	5	-

Сведения о местоположении границ объекта					
1. Система координат МСК-38, зона 5					
2. Сведения о характерных точках границ объекта					
Обозначение характерных точек границ	Координаты, м		Метод определения координат характерной точки	Средняя квадратическая погрешность положения характерной точки (Mt), м	Описание обозначения точки на местности (при наличии)
	X	Y			
17159	1087639.72	5288518.98	Аналитический метод	5	-
17160	1087639.72	5288519.00	Аналитический метод	5	-
17161	1087645.50	5288524.05	Аналитический метод	5	-
17162	1087650.62	5288528.66	Аналитический метод	5	-
17163	1087652.83	5288530.68	Аналитический метод	5	-
17164	1087660.33	5288537.43	Аналитический метод	5	-
17165	1087667.91	5288544.12	Аналитический метод	5	-
17166	1087673.20	5288548.71	Аналитический метод	5	-
17167	1087673.21	5288548.71	Аналитический метод	5	-
17168	1087675.53	5288550.72	Аналитический метод	5	-
17169	1087682.99	5288557.14	Аналитический метод	5	-
17170	1087688.04	5288561.77	Аналитический метод	5	-
17171	1087690.32	5288563.84	Аналитический метод	5	-
17172	1087697.72	5288570.44	Аналитический метод	5	-
17173	1087704.65	5288576.90	Аналитический метод	5	-
17174	1087711.16	5288583.88	Аналитический метод	5	-
17175	1087717.90	5288591.31	Аналитический метод	5	-
17176	1087722.75	5288596.54	Аналитический метод	5	-
17177	1087724.88	5288598.79	Аналитический метод	5	-
17178	1087731.89	5288606.11	Аналитический метод	5	-
17179	1087738.91	5288613.27	Аналитический метод	5	-
17180	1087745.61	5288620.23	Аналитический метод	5	-
17181	1087752.04	5288627.65	Аналитический метод	5	-
17182	1087756.76	5288633.00	Аналитический метод	5	-
17183	1087758.80	5288635.28	Аналитический метод	5	-
17184	1087762.20	5288639.06	Аналитический метод	5	-
17185	1087765.63	5288642.82	Аналитический метод	5	-
17186	1087772.49	5288650.27	Аналитический метод	5	-
17187	1087779.55	5288657.75	Аналитический метод	5	-
17188	1087786.81	5288664.98	Аналитический метод	5	-
17189	1087808.51	5288686.10	Аналитический метод	5	-
17190	1087816.18	5288693.05	Аналитический метод	5	-
17191	1087846.59	5288719.21	Аналитический метод	5	-
17192	1087850.27	5288722.44	Аналитический метод	5	-
17193	1087853.95	5288725.73	Аналитический метод	5	-
17194	1087861.43	5288732.45	Аналитический метод	5	-
17195	1087866.80	5288737.15	Аналитический метод	5	-
17196	1087876.66	5288745.60	Аналитический метод	5	-
17197	1087884.07	5288752.12	Аналитический метод	5	-
17198	1087885.55	5288753.45	Аналитический метод	5	-
17199	1087891.67	5288758.86	Аналитический метод	5	-
17200	1087914.64	5288778.26	Аналитический метод	5	-
17201	1087922.03	5288784.71	Аналитический метод	5	-
17202	1087927.12	5288789.30	Аналитический метод	5	-
17203	1087929.20	5288791.22	Аналитический метод	5	-
17204	1087936.21	5288797.93	Аналитический метод	5	-
17205	1087940.94	5288802.74	Аналитический метод	5	-

Сведения о местоположении границ объекта					
1. Система координат МСК-38, зона 5					
2. Сведения о характерных точках границ объекта					
Обозначение характерных точек границ	Координаты, м		Метод определения координат характерной точки	Средняя квадратическая погрешность положения характерной точки (Mt), м	Описание обозначения точки на местности (при наличии)
	X	Y			
17206	1087942.85	5288804.76	Аналитический метод	5	-
17207	1087949.70	5288812.30	Аналитический метод	5	-
17208	1087957.38	5288819.98	Аналитический метод	5	-
17209	1087965.39	5288826.53	Аналитический метод	5	-
17210	1087972.55	5288832.90	Аналитический метод	5	-
17211	1087977.43	5288837.52	Аналитический метод	5	-
17212	1087979.44	5288839.49	Аналитический метод	5	-
17213	1087986.46	5288846.61	Аналитический метод	5	-
17214	1087994.09	5288854.11	Аналитический метод	5	-
17215	1088002.40	5288860.72	Аналитический метод	5	-
17216	1088033.62	5288885.70	Аналитический метод	5	-
17217	1088041.12	5288891.88	Аналитический метод	5	-
17218	1088055.94	5288905.02	Аналитический метод	5	-
17219	1088063.45	5288911.65	Аналитический метод	5	-
17220	1088070.91	5288918.22	Аналитический метод	5	-
17221	1088078.23	5288924.83	Аналитический метод	5	-
17222	1088085.55	5288931.60	Аналитический метод	5	-
17223	1088090.03	5288935.68	Аналитический метод	5	-
17224	1088090.81	5288936.38	Аналитический метод	5	-
17225	1088093.07	5288938.41	Аналитический метод	5	-
17226	1088096.82	5288941.77	Аналитический метод	5	-
17227	1088100.60	5288945.11	Аналитический метод	5	-
17228	1088108.01	5288951.65	Аналитический метод	5	-
17229	1088115.11	5288958.19	Аналитический метод	5	-
17230	1088127.00	5288970.02	Аналитический метод	5	-
17231	1088129.21	5288972.24	Аналитический метод	5	-
17232	1088136.72	5288979.38	Аналитический метод	5	-
17233	1088144.41	5288986.18	Аналитический метод	5	-
17234	1088159.56	5288999.29	Аналитический метод	5	-
17235	1088164.77	5289003.85	Аналитический метод	5	-
17236	1088174.43	5289012.45	Аналитический метод	5	-
17237	1088181.81	5289019.07	Аналитический метод	5	-
17238	1088189.28	5289025.93	Аналитический метод	5	-
17239	1088196.92	5289032.42	Аналитический метод	5	-
17240	1088201.21	5289036.34	Аналитический метод	5	-
17241	1088203.08	5289038.76	Аналитический метод	5	-
17242	1088211.27	5289046.19	Аналитический метод	5	-
17243	1088214.62	5289049.18	Аналитический метод	5	-
17244	1088218.47	5289052.69	Аналитический метод	5	-
17245	1088232.62	5289066.65	Аналитический метод	5	-
17246	1088237.79	5289071.58	Аналитический метод	5	-
17247	1088240.02	5289073.68	Аналитический метод	5	-
17248	1088243.36	5289076.79	Аналитический метод	5	-
17249	1088247.47	5289080.58	Аналитический метод	5	-
17250	1088254.98	5289087.35	Аналитический метод	5	-
17251	1088269.94	5289100.63	Аналитический метод	5	-
17252	1088275.11	5289105.28	Аналитический метод	5	-

Сведения о местоположении границ объекта					
1. Система координат МСК-38, зона 5					
2. Сведения о характерных точках границ объекта					
Обозначение характерных точек границ	Координаты, м		Метод определения координат характерной точки	Средняя квадратическая погрешность положения характерной точки (Mt), м	Описание обозначения точки на местности (при наличии)
	X	Y			
17253	1088277.35	5289107.30	Аналитический метод	5	-
17254	1088284.82	5289113.99	Аналитический метод	5	-
17255	1088292.29	5289120.65	Аналитический метод	5	-
17256	1088299.72	5289127.30	Аналитический метод	5	-
17257	1088307.16	5289134.00	Аналитический метод	5	-
17258	1088321.88	5289147.12	Аналитический метод	5	-
17259	1088328.63	5289153.82	Аналитический метод	5	-
17260	1088335.48	5289161.08	Аналитический метод	5	-
17261	1088342.75	5289168.40	Аналитический метод	5	-
17262	1088347.90	5289173.31	Аналитический метод	5	-
17263	1088357.24	5289182.35	Аналитический метод	5	-
17264	1088360.85	5289185.81	Аналитический метод	5	-
17265	1088364.41	5289189.25	Аналитический метод	5	-
17266	1088371.67	5289196.32	Аналитический метод	5	-
17267	1088379.32	5289203.40	Аналитический метод	5	-
17268	1088387.10	5289209.93	Аналитический метод	5	-
17269	1088394.32	5289216.27	Аналитический метод	5	-
17270	1088400.86	5289222.56	Аналитический метод	5	-
17271	1088407.44	5289230.57	Аналитический метод	5	-
17272	1088415.73	5289237.82	Аналитический метод	5	-
17273	1088421.38	5289242.65	Аналитический метод	5	-
17274	1088424.22	5289244.79	Аналитический метод	5	-
17275	1088432.38	5289250.54	Аналитический метод	5	-
17276	1088440.16	5289256.60	Аналитический метод	5	-
17277	1088448.16	5289262.60	Аналитический метод	5	-
17278	1088455.72	5289268.58	Аналитический метод	5	-
17279	1088460.83	5289272.97	Аналитический метод	5	-
17280	1088463.01	5289274.88	Аналитический метод	5	-
17281	1088470.31	5289281.39	Аналитический метод	5	-
17282	1088477.36	5289288.01	Аналитический метод	5	-
17283	1088484.42	5289295.09	Аналитический метод	5	-
17284	1088491.66	5289301.90	Аналитический метод	5	-
17285	1088496.31	5289306.65	Аналитический метод	5	-
17286	1088498.19	5289308.66	Аналитический метод	5	-
17287	1088504.93	5289316.22	Аналитический метод	5	-
17288	1088512.65	5289324.24	Аналитический метод	5	-
17289	1088521.30	5289330.79	Аналитический метод	5	-
17290	1088528.82	5289336.69	Аналитический метод	5	-
17291	1088533.52	5289340.91	Аналитический метод	5	-
17292	1088535.28	5289342.65	Аналитический метод	5	-
17293	1088541.73	5289349.60	Аналитический метод	5	-
17294	1088554.70	5289365.26	Аналитический метод	5	-
17295	1088562.79	5289373.54	Аналитический метод	5	-
17296	1088569.03	5289377.88	Аналитический метод	5	-
17297	1088571.23	5289379.75	Аналитический метод	5	-
17298	1088587.59	5289391.65	Аналитический метод	5	-
17299	1088595.06	5289397.75	Аналитический метод	5	-

Сведения о местоположении границ объекта					
1. Система координат МСК-38, зона 5					
2. Сведения о характерных точках границ объекта					
Обозначение характерных точек границ	Координаты, м		Метод определения координат характерной точки	Средняя квадратическая погрешность положения характерной точки (Mt), м	Описание обозначения точки на местности (при наличии)
	X	Y			
17300	1088602.93	5289404.31	Аналитический метод	5	-
17301	1088608.14	5289408.21	Аналитический метод	5	-
17302	1088609.42	5289409.50	Аналитический метод	5	-
17303	1088612.24	5289412.70	Аналитический метод	5	-
17304	1088616.11	5289416.95	Аналитический метод	5	-
17305	1088623.20	5289424.38	Аналитический метод	5	-
17306	1088624.75	5289425.94	Аналитический метод	5	-
17307	1088630.49	5289431.55	Аналитический метод	5	-
17308	1088637.37	5289438.43	Аналитический метод	5	-
17309	1088642.07	5289443.49	Аналитический метод	5	-
17310	1088644.25	5289445.77	Аналитический метод	5	-
17311	1088651.72	5289453.40	Аналитический метод	5	-
17312	1088660.10	5289460.33	Аналитический метод	5	-
17313	1088668.28	5289466.49	Аналитический метод	5	-
17314	1088676.16	5289472.59	Аналитический метод	5	-
17315	1088681.75	5289476.90	Аналитический метод	5	-
17316	1088691.59	5289484.43	Аналитический метод	5	-
17317	1088694.66	5289487.42	Аналитический метод	5	-
17318	1088698.20	5289490.90	Аналитический метод	5	-
17319	1088705.34	5289497.96	Аналитический метод	5	-
17320	1088712.73	5289505.13	Аналитический метод	5	-
17321	1088718.13	5289509.96	Аналитический метод	5	-
17322	1088719.97	5289511.60	Аналитический метод	5	-
17323	1088726.85	5289519.02	Аналитический метод	5	-
17324	1088735.01	5289526.05	Аналитический метод	5	-
17325	1088742.70	5289532.41	Аналитический метод	5	-
17326	1088750.14	5289538.89	Аналитический метод	5	-
17327	1088757.56	5289545.32	Аналитический метод	5	-
17328	1088761.11	5289548.61	Аналитический метод	5	-
17329	1088764.83	5289552.03	Аналитический метод	5	-
17330	1088768.56	5289555.42	Аналитический метод	5	-
17331	1088772.29	5289558.80	Аналитический метод	5	-
17332	1088779.81	5289565.58	Аналитический метод	5	-
17333	1088787.54	5289572.27	Аналитический метод	5	-
17334	1088792.82	5289576.68	Аналитический метод	5	-
17335	1088794.94	5289578.59	Аналитический метод	5	-
17336	1088802.60	5289585.32	Аналитический метод	5	-
17337	1088810.47	5289591.97	Аналитический метод	5	-
17338	1088820.03	5289599.54	Аналитический метод	5	-
17339	1088840.93	5289618.70	Аналитический метод	5	-
17340	1088846.65	5289624.56	Аналитический метод	5	-
17341	1088853.56	5289631.68	Аналитический метод	5	-
17342	1088860.38	5289638.92	Аналитический метод	5	-
17343	1088867.24	5289646.17	Аналитический метод	5	-
17344	1088873.97	5289653.43	Аналитический метод	5	-
17345	1088880.70	5289660.88	Аналитический метод	5	-
17346	1088884.19	5289664.65	Аналитический метод	5	-

Сведения о местоположении границ объекта					
1. Система координат МСК-38, зона 5					
2. Сведения о характерных точках границ объекта					
Обозначение характерных точек границ	Координаты, м		Метод определения координат характерной точки	Средняя квадратическая погрешность положения характерной точки (Mt), м	Описание обозначения точки на местности (при наличии)
	X	Y			
17347	1088887.67	5289668.35	Аналитический метод	5	-
17348	1088894.75	5289675.82	Аналитический метод	5	-
17349	1088899.98	5289680.88	Аналитический метод	5	-
17350	1088902.81	5289683.60	Аналитический метод	5	-
17351	1088912.01	5289690.00	Аналитический метод	5	-
17352	1088921.26	5289695.94	Аналитический метод	5	-
17353	1088927.51	5289699.05	Аналитический метод	5	-
17354	1088930.06	5289704.58	Аналитический метод	5	-
17355	1088930.23	5289705.10	Аналитический метод	5	-
17356	1088935.68	5289714.46	Аналитический метод	5	-
17357	1088940.03	5289717.83	Аналитический метод	5	-
17358	1088948.70	5289723.94	Аналитический метод	5	-
17359	1088951.99	5289726.04	Аналитический метод	5	-
17360	1088955.47	5289729.15	Аналитический метод	5	-
17361	1088963.35	5289735.97	Аналитический метод	5	-
17362	1088971.30	5289742.08	Аналитический метод	5	-
17363	1088976.26	5289746.39	Аналитический метод	5	-
17364	1088978.40	5289748.30	Аналитический метод	5	-
17365	1088981.71	5289751.33	Аналитический метод	5	-
17366	1088985.79	5289754.98	Аналитический метод	5	-
17367	1088993.03	5289761.66	Аналитический метод	5	-
17368	1088994.40	5289762.96	Аналитический метод	5	-
17369	1089000.20	5289768.53	Аналитический метод	5	-
17370	1089007.73	5289775.52	Аналитический метод	5	-
17371	1089015.39	5289782.22	Аналитический метод	5	-
17372	1089019.13	5289785.48	Аналитический метод	5	-
17373	1089022.83	5289788.76	Аналитический метод	5	-
17374	1089030.25	5289795.36	Аналитический метод	5	-
17375	1089037.62	5289802.06	Аналитический метод	5	-
17376	1089052.57	5289815.53	Аналитический метод	5	-
17377	1089060.18	5289822.17	Аналитический метод	5	-
17378	1089082.68	5289841.74	Аналитический метод	5	-
17379	1089097.19	5289855.25	Аналитический метод	5	-
17380	1089104.55	5289862.06	Аналитический метод	5	-
17381	1089111.90	5289868.83	Аналитический метод	5	-
17382	1089141.19	5289896.05	Аналитический метод	5	-
17383	1089155.96	5289909.70	Аналитический метод	5	-
17384	1089170.91	5289923.07	Аналитический метод	5	-
17385	1089185.74	5289936.49	Аналитический метод	5	-
17386	1089193.03	5289943.02	Аналитический метод	5	-
17387	1089221.51	5289970.79	Аналитический метод	5	-
17388	1089228.83	5289977.89	Аналитический метод	5	-
17389	1089234.10	5289982.70	Аналитический метод	5	-
17390	1089236.14	5289984.60	Аналитический метод	5	-
17391	1089250.31	5289998.53	Аналитический метод	5	-
17392	1089257.55	5290005.56	Аналитический метод	5	-
17393	1089272.09	5290019.42	Аналитический метод	5	-

Сведения о местоположении границ объекта					
1. Система координат МСК-38, зона 5					
2. Сведения о характерных точках границ объекта					
Обозначение характерных точек границ	Координаты, м		Метод определения координат характерной точки	Средняя квадратическая погрешность положения характерной точки (Mt), м	Описание обозначения точки на местности (при наличии)
	X	Y			
17394	1089279.44	5290026.35	Аналитический метод	5	-
17395	1089286.89	5290033.20	Аналитический метод	5	-
17396	1089301.69	5290046.59	Аналитический метод	5	-
17397	1089306.87	5290051.43	Аналитический метод	5	-
17398	1089316.80	5290060.11	Аналитический метод	5	-
17399	1089320.14	5290063.04	Аналитический метод	5	-
17400	1089324.15	5290066.62	Аналитический метод	5	-
17401	1089331.40	5290073.27	Аналитический метод	5	-
17402	1089338.62	5290080.07	Аналитический метод	5	-
17403	1089343.67	5290084.85	Аналитический метод	5	-
17404	1089345.89	5290086.98	Аналитический метод	5	-
17405	1089349.26	5290090.08	Аналитический метод	5	-
17406	1089353.22	5290093.76	Аналитический метод	5	-
17407	1089360.36	5290100.56	Аналитический метод	5	-
17408	1089374.64	5290114.53	Аналитический метод	5	-
17409	1089379.72	5290119.43	Аналитический метод	5	-
17410	1089389.12	5290128.44	Аналитический метод	5	-
17411	1089392.77	5290131.92	Аналитический метод	5	-
17412	1089396.43	5290135.39	Аналитический метод	5	-
17413	1089403.78	5290142.30	Аналитический метод	5	-
17414	1089418.74	5290156.02	Аналитический метод	5	-
17415	1089426.56	5290162.65	Аналитический метод	5	-
17416	1089449.46	5290181.90	Аналитический метод	5	-
17417	1089454.58	5290186.41	Аналитический метод	5	-
17418	1089464.21	5290195.04	Аналитический метод	5	-
17419	1089479.05	5290208.45	Аналитический метод	5	-
17420	1089493.89	5290221.73	Аналитический метод	5	-
17421	1089501.19	5290228.52	Аналитический метод	5	-
17422	1089508.63	5290235.24	Аналитический метод	5	-
17423	1089515.87	5290241.91	Аналитический метод	5	-
17424	1089530.24	5290255.67	Аналитический метод	5	-
17425	1089537.50	5290262.59	Аналитический метод	5	-
17426	1089544.83	5290269.55	Аналитический метод	5	-
17427	1089552.30	5290276.41	Аналитический метод	5	-
17428	1089564.91	5290287.78	Аналитический метод	5	-
17429	1089567.07	5290289.78	Аналитический метод	5	-
17430	1089574.51	5290296.62	Аналитический метод	5	-
17431	1089578.32	5290300.03	Аналитический метод	5	-
17432	1089582.11	5290303.37	Аналитический метод	5	-
17433	1089589.54	5290309.89	Аналитический метод	5	-
17434	1089596.76	5290316.54	Аналитический метод	5	-
17435	1089601.84	5290321.30	Аналитический метод	5	-
17436	1089604.16	5290323.46	Аналитический метод	5	-
17437	1089611.82	5290330.22	Аналитический метод	5	-
17438	1089619.30	5290336.69	Аналитический метод	5	-
17439	1089626.47	5290343.26	Аналитический метод	5	-
17440	1089638.69	5290354.89	Аналитический метод	5	-

Сведения о местоположении границ объекта					
1. Система координат МСК-38, зона 5					
2. Сведения о характерных точках границ объекта					
Обозначение характерных точек границ	Координаты, м		Метод определения координат характерной точки	Средняя квадратическая погрешность положения характерной точки (Mt), м	Описание обозначения точки на местности (при наличии)
	X	Y			
17441	1089640.84	5290356.95	Аналитический метод	5	-
17442	1089644.42	5290360.39	Аналитический метод	5	-
17443	1089647.97	5290363.84	Аналитический метод	5	-
17444	1089655.30	5290371.01	Аналитический метод	5	-
17445	1089662.97	5290377.86	Аналитический метод	5	-
17446	1089675.72	5290389.13	Аналитический метод	5	-
17447	1089677.89	5290391.06	Аналитический метод	5	-
17448	1089685.18	5290397.73	Аналитический метод	5	-
17449	1089688.45	5290400.75	Аналитический метод	5	-
17450	1089692.57	5290404.59	Аналитический метод	5	-
17451	1089696.46	5290408.02	Аналитический метод	5	-
17452	1089700.26	5290411.34	Аналитический метод	5	-
17453	1089707.84	5290417.92	Аналитический метод	5	-
17454	1089713.17	5290422.53	Аналитический метод	5	-
17455	1089715.46	5290424.49	Аналитический метод	5	-
17456	1089718.86	5290427.40	Аналитический метод	5	-
17457	1089722.92	5290430.91	Аналитический метод	5	-
17458	1089730.26	5290437.51	Аналитический метод	5	-
17459	1089731.71	5290438.82	Аналитический метод	5	-
17460	1089737.57	5290444.17	Аналитический метод	5	-
17461	1089744.84	5290450.92	Аналитический метод	5	-
17462	1089749.92	5290455.68	Аналитический метод	5	-
17463	1089755.71	5290461.14	Аналитический метод	5	-
17464	1089759.31	5290464.56	Аналитический метод	5	-
17465	1089762.91	5290467.98	Аналитический метод	5	-
17466	1089766.47	5290471.42	Аналитический метод	5	-
17467	1089773.63	5290478.35	Аналитический метод	5	-
17468	1089780.78	5290485.33	Аналитический метод	5	-
17469	1089795.20	5290499.35	Аналитический метод	5	-
17470	1089802.69	5290506.40	Аналитический метод	5	-
17471	1089806.55	5290509.80	Аналитический метод	5	-
17472	1089810.25	5290513.10	Аналитический метод	5	-
17473	1089817.64	5290519.74	Аналитический метод	5	-
17474	1089822.77	5290524.41	Аналитический метод	5	-
17475	1089832.31	5290533.18	Аналитический метод	5	-
17476	1089839.75	5290540.06	Аналитический метод	5	-
17477	1089847.47	5290546.81	Аналитический метод	5	-
17478	1089878.03	5290572.72	Аналитический метод	5	-
17479	1089885.54	5290579.22	Аналитический метод	5	-
17480	1089898.34	5290590.32	Аналитический метод	5	-
17481	1089900.53	5290592.26	Аналитический метод	5	-
17482	1089904.25	5290595.59	Аналитический метод	5	-
17483	1089908.03	5290598.93	Аналитический метод	5	-
17484	1089915.40	5290605.41	Аналитический метод	5	-
17485	1089922.53	5290612.15	Аналитический метод	5	-
17486	1089929.87	5290619.03	Аналитический метод	5	-
17487	1089935.06	5290623.83	Аналитический метод	5	-

Сведения о местоположении границ объекта					
1. Система координат МСК-38, зона 5					
2. Сведения о характерных точках границ объекта					
Обозначение характерных точек границ	Координаты, м		Метод определения координат характерной точки	Средняя квадратическая погрешность положения характерной точки (Mt), м	Описание обозначения точки на местности (при наличии)
	X	Y			
17488	1089937.31	5290625.90	Аналитический метод	5	-
17489	1089944.70	5290632.59	Аналитический метод	5	-
17490	1089951.88	5290639.24	Аналитический метод	5	-
17491	1089958.81	5290646.02	Аналитический метод	5	-
17492	1089970.59	5290658.15	Аналитический метод	5	-
17493	1089986.87	5290674.72	Аналитический метод	5	-
17494	1089990.60	5290678.32	Аналитический метод	5	-
17495	1089994.25	5290681.80	Аналитический метод	5	-
17496	1090001.48	5290688.67	Аналитический метод	5	-
17497	1090006.47	5290693.48	Аналитический метод	5	-
17498	1090015.83	5290702.61	Аналитический метод	5	-
17499	1090019.57	5290706.13	Аналитический метод	5	-
17500	1090026.93	5290712.97	Аналитический метод	5	-
17501	1090030.62	5290716.38	Аналитический метод	5	-
17502	1090034.31	5290719.79	Аналитический метод	5	-
17503	1090038.04	5290723.19	Аналитический метод	5	-
17504	1090045.49	5290729.96	Аналитический метод	5	-
17505	1090060.41	5290743.28	Аналитический метод	5	-
17506	1090067.96	5290750.14	Аналитический метод	5	-
17507	1090075.81	5290756.67	Аналитический метод	5	-
17508	1090081.09	5290761.14	Аналитический метод	5	-
17509	1090083.32	5290763.05	Аналитический метод	5	-
17510	1090087.07	5290766.30	Аналитический метод	5	-
17511	1090090.81	5290769.56	Аналитический метод	5	-
17512	1090098.28	5290776.10	Аналитический метод	5	-
17513	1090113.12	5290789.39	Аналитический метод	5	-
17514	1090135.34	5290809.41	Аналитический метод	5	-
17515	1090142.59	5290816.11	Аналитический метод	5	-
17516	1090154.95	5290827.75	Аналитический метод	5	-
17517	1090157.17	5290829.82	Аналитический метод	5	-
17518	1090164.48	5290836.61	Аналитический метод	5	-
17519	1090179.05	5290850.32	Аналитический метод	5	-
17520	1090186.59	5290857.30	Аналитический метод	5	-
17521	1090201.96	5290870.43	Аналитический метод	5	-
17522	1090205.70	5290873.66	Аналитический метод	5	-
17523	1090209.43	5290876.92	Аналитический метод	5	-
17524	1090216.95	5290883.51	Аналитический метод	5	-
17525	1090224.50	5290890.11	Аналитический метод	5	-
17526	1090239.56	5290903.23	Аналитический метод	5	-
17527	1090247.02	5290909.80	Аналитический метод	5	-
17528	1090261.91	5290923.04	Аналитический метод	5	-
17529	1090267.05	5290927.69	Аналитический метод	5	-
17530	1090276.63	5290936.43	Аналитический метод	5	-
17531	1090283.99	5290943.17	Аналитический метод	5	-
17532	1090291.33	5290949.92	Аналитический метод	5	-
17533	1090305.99	5290963.44	Аналитический метод	5	-
17534	1090313.24	5290970.24	Аналитический метод	5	-

Сведения о местоположении границ объекта					
1. Система координат МСК-38, зона 5					
2. Сведения о характерных точках границ объекта					
Обозначение характерных точек границ	Координаты, м		Метод определения координат характерной точки	Средняя квадратическая погрешность положения характерной точки (Mt), м	Описание обозначения точки на местности (при наличии)
	X	Y			
17535	1090327.81	5290983.96	Аналитический метод	5	-
17536	1090335.12	5290990.79	Аналитический метод	5	-
17537	1090357.02	5291011.40	Аналитический метод	5	-
17538	1090364.41	5291018.13	Аналитический метод	5	-
17539	1090378.85	5291031.75	Аналитический метод	5	-
17540	1090386.01	5291038.62	Аналитический метод	5	-
17541	1090400.37	5291052.53	Аналитический метод	5	-
17542	1090407.59	5291059.50	Аналитический метод	5	-
17543	1090412.69	5291064.37	Аналитический метод	5	-
17544	1090425.43	5291076.45	Аналитический метод	5	-
17545	1090429.49	5291080.27	Аналитический метод	5	-
17546	1090444.25	5291093.90	Аналитический метод	5	-
17547	1090449.46	5291098.64	Аналитический метод	5	-
17548	1090454.93	5291103.61	Аналитический метод	5	-
17549	1090458.81	5291107.28	Аналитический метод	5	-
17550	1090466.02	5291114.20	Аналитический метод	5	-
17551	1090467.51	5291115.62	Аналитический метод	5	-
17552	1090473.38	5291121.15	Аналитический метод	5	-
17553	1090480.77	5291128.00	Аналитический метод	5	-
17554	1090485.93	5291132.74	Аналитический метод	5	-
17555	1090488.12	5291134.76	Аналитический метод	5	-
17556	1090491.83	5291138.19	Аналитический метод	5	-
17557	1090495.58	5291141.59	Аналитический метод	5	-
17558	1090502.99	5291148.29	Аналитический метод	5	-
17559	1090525.15	5291168.46	Аналитический метод	5	-
17560	1090532.50	5291175.19	Аналитический метод	5	-
17561	1090547.16	5291188.73	Аналитический метод	5	-
17562	1090559.61	5291200.31	Аналитический метод	5	-
17563	1090561.87	5291202.39	Аналитический метод	5	-
17564	1090569.39	5291209.22	Аналитический метод	5	-
17565	1090584.53	5291222.40	Аналитический метод	5	-
17566	1090591.98	5291228.99	Аналитический метод	5	-
17567	1090606.86	5291242.22	Аналитический метод	5	-
17568	1090614.19	5291248.91	Аналитический метод	5	-
17569	1090628.94	5291262.41	Аналитический метод	5	-
17570	1090634.16	5291267.17	Аналитический метод	5	-
17571	1090643.83	5291275.81	Аналитический метод	5	-
17572	1090651.06	5291282.49	Аналитический метод	5	-
17573	1090658.26	5291289.28	Аналитический метод	5	-
17574	1090679.94	5291310.06	Аналитический метод	5	-
17575	1090683.66	5291313.54	Аналитический метод	5	-
17576	1090687.36	5291316.97	Аналитический метод	5	-
17577	1090694.73	5291323.76	Аналитический метод	5	-
17578	1090702.13	5291330.55	Аналитический метод	5	-
17579	1090707.33	5291335.28	Аналитический метод	5	-
17580	1090709.59	5291337.33	Аналитический метод	5	-
17581	1090717.02	5291343.98	Аналитический метод	5	-

Сведения о местоположении границ объекта					
1. Система координат МСК-38, зона 5					
2. Сведения о характерных точках границ объекта					
Обозначение характерных точек границ	Координаты, м		Метод определения координат характерной точки	Средняя квадратическая погрешность положения характерной точки (Mt), м	Описание обозначения точки на местности (при наличии)
	X	Y			
17582	1090731.72	5291357.43	Аналитический метод	5	-
17583	1090746.46	5291370.97	Аналитический метод	5	-
17584	1090753.91	5291377.73	Аналитический метод	5	-
17585	1090761.33	5291384.43	Аналитический метод	5	-
17586	1090776.12	5291397.84	Аналитический метод	5	-
17587	1090781.26	5291402.54	Аналитический метод	5	-
17588	1090794.11	5291414.36	Аналитический метод	5	-
17589	1090798.11	5291418.07	Аналитический метод	5	-
17590	1090812.71	5291431.69	Аналитический метод	5	-
17591	1090823.30	5291441.61	Аналитический метод	5	-
17592	1090827.38	5291445.39	Аналитический метод	5	-
17593	1090834.72	5291452.14	Аналитический метод	5	-
17594	1090841.96	5291458.93	Аналитический метод	5	-
17595	1090849.20	5291465.74	Аналитический метод	5	-
17596	1090878.05	5291493.40	Аналитический метод	5	-
17597	1090885.34	5291500.35	Аналитический метод	5	-
17598	1090890.58	5291505.27	Аналитический метод	5	-
17599	1090892.93	5291507.36	Аналитический метод	5	-
17600	1090907.80	5291520.66	Аналитический метод	5	-
17601	1090911.46	5291523.97	Аналитический метод	5	-
17602	1090915.10	5291527.31	Аналитический метод	5	-
17603	1090922.50	5291534.13	Аналитический метод	5	-
17604	1090927.80	5291538.89	Аналитический метод	5	-
17605	1090930.09	5291540.91	Аналитический метод	5	-
17606	1090933.80	5291544.19	Аналитический метод	5	-
17607	1090941.21	5291550.81	Аналитический метод	5	-
17608	1090944.87	5291554.13	Аналитический метод	5	-
17609	1090952.23	5291560.84	Аналитический метод	5	-
17610	1090952.40	5291560.99	Аналитический метод	5	-
17611	1090952.40	5291561.01	Аналитический метод	5	-
17612	1090964.72	5291572.30	Аналитический метод	5	-
17613	1090966.86	5291574.28	Аналитический метод	5	-
17614	1090974.14	5291581.16	Аналитический метод	5	-
17615	1090977.91	5291584.63	Аналитический метод	5	-
17616	1090981.66	5291588.04	Аналитический метод	5	-
17617	1090989.07	5291594.70	Аналитический метод	5	-
17618	1090990.44	5291595.97	Аналитический метод	5	-
17619	1090990.45	5291595.97	Аналитический метод	5	-
17620	1090997.83	5291602.75	Аналитический метод	5	-
17621	1091001.41	5291606.07	Аналитический метод	5	-
17622	1091003.64	5291608.21	Аналитический метод	5	-
17623	1091011.21	5291615.03	Аналитический метод	5	-
17624	1091018.67	5291621.71	Аналитический метод	5	-
17625	1091026.07	5291628.38	Аналитический метод	5	-
17626	1091038.67	5291639.78	Аналитический метод	5	-
17627	1091063.21	5291661.90	Аналитический метод	5	-
17628	1091070.71	5291668.62	Аналитический метод	5	-

Сведения о местоположении границ объекта					
1. Система координат МСК-38, зона 5					
2. Сведения о характерных точках границ объекта					
Обозначение характерных точек границ	Координаты, м		Метод определения координат характерной точки	Средняя квадратическая погрешность положения характерной точки (Mt), м	Описание обозначения точки на местности (при наличии)
	X	Y			
17629	1091078.17	5291675.18	Аналитический метод	5	-
17630	1091085.46	5291681.84	Аналитический метод	5	-
17631	1091100.17	5291695.39	Аналитический метод	5	-
17632	1091107.58	5291702.17	Аналитический метод	5	-
17633	1091112.78	5291706.88	Аналитический метод	5	-
17634	1091114.97	5291708.87	Аналитический метод	5	-
17635	1091128.24	5291721.05	Аналитический метод	5	-
17636	1091129.74	5291722.40	Аналитический метод	5	-
17637	1091137.02	5291729.04	Аналитический метод	5	-
17638	1091144.23	5291735.92	Аналитический метод	5	-
17639	1091145.13	5291736.75	Аналитический метод	5	-
17640	1091145.13	5291736.76	Аналитический метод	5	-
17641	1091148.08	5291739.46	Аналитический метод	5	-
17642	1091148.08	5291739.47	Аналитический метод	5	-
17643	1091149.46	5291740.74	Аналитический метод	5	-
17644	1091151.69	5291742.79	Аналитический метод	5	-
17645	1091159.11	5291749.56	Аналитический метод	5	-
17646	1091162.48	5291752.60	Аналитический метод	5	-
17647	1091166.55	5291756.27	Аналитический метод	5	-
17648	1091173.92	5291762.99	Аналитический метод	5	-
17649	1091181.36	5291769.74	Аналитический метод	5	-
17650	1091186.61	5291774.46	Аналитический метод	5	-
17651	1091188.90	5291776.49	Аналитический метод	5	-
17652	1091192.31	5291779.49	Аналитический метод	5	-
17653	1091196.47	5291783.14	Аналитический метод	5	-
17654	1091204.01	5291789.68	Аналитический метод	5	-
17655	1091205.46	5291790.96	Аналитический метод	5	-
17656	1091211.39	5291796.24	Аналитический метод	5	-
17657	1091218.80	5291802.91	Аналитический метод	5	-
17658	1091241.12	5291822.99	Аналитический метод	5	-
17659	1091248.63	5291829.69	Аналитический метод	5	-
17660	1091261.40	5291840.93	Аналитический метод	5	-
17661	1091271.08	5291849.53	Аналитический метод	5	-
17662	1091278.50	5291856.18	Аналитический метод	5	-
17663	1091300.76	5291876.26	Аналитический метод	5	-
17664	1091337.94	5291909.75	Аналитический метод	5	-
17665	1091342.46	5291913.77	Аналитический метод	5	-
17666	1091352.93	5291923.05	Аналитический метод	5	-
17667	1091356.62	5291926.34	Аналитический метод	5	-
17668	1091360.30	5291929.67	Аналитический метод	5	-
17669	1091367.57	5291936.27	Аналитический метод	5	-
17670	1091372.46	5291940.96	Аналитический метод	5	-
17671	1091381.70	5291950.04	Аналитический метод	5	-
17672	1091396.05	5291964.04	Аналитический метод	5	-
17673	1091410.44	5291977.98	Аналитический метод	5	-
17674	1091414.01	5291981.44	Аналитический метод	5	-
17675	1091417.55	5291984.91	Аналитический метод	5	-

Сведения о местоположении границ объекта					
1. Система координат МСК-38, зона 5					
2. Сведения о характерных точках границ объекта					
Обозначение характерных точек границ	Координаты, м		Метод определения координат характерной точки	Средняя квадратическая погрешность положения характерной точки (Mt), м	Описание обозначения точки на местности (при наличии)
	X	Y			
17676	1091424.68	5291991.93	Аналитический метод	5	-
17677	1091431.85	5291998.94	Аналитический метод	5	-
17678	1091439.03	5292005.95	Аналитический метод	5	-
17679	1091444.11	5292010.87	Аналитический метод	5	-
17680	1091446.27	5292012.93	Аналитический метод	5	-
17681	1091449.84	5292016.41	Аналитический метод	5	-
17682	1091453.48	5292019.91	Аналитический метод	5	-
17683	1091460.65	5292026.75	Аналитический метод	5	-
17684	1091464.10	5292030.17	Аналитический метод	5	-
17685	1091467.59	5292033.67	Аналитический метод	5	-
17686	1091474.57	5292040.75	Аналитический метод	5	-
17687	1091481.97	5292048.37	Аналитический метод	5	-
17688	1091490.44	5292055.31	Аналитический метод	5	-
17689	1091498.63	5292061.38	Аналитический метод	5	-
17690	1091506.40	5292067.43	Аналитический метод	5	-
17691	1091514.07	5292073.52	Аналитический метод	5	-
17692	1091519.21	5292077.86	Аналитический метод	5	-
17693	1091521.36	5292079.74	Аналитический метод	5	-
17694	1091528.70	5292086.27	Аналитический метод	5	-
17695	1091531.88	5292089.23	Аналитический метод	5	-
17696	1091535.80	5292092.90	Аналитический метод	5	-
17697	1091542.94	5292099.87	Аналитический метод	5	-
17698	1091547.40	5292104.09	Аналитический метод	5	-
17699	1091550.42	5292106.90	Аналитический метод	5	-
17700	1091555.68	5292111.68	Аналитический метод	5	-
17701	1091557.94	5292113.69	Аналитический метод	5	-
17702	1091561.28	5292116.71	Аналитический метод	5	-
17703	1091565.47	5292120.44	Аналитический метод	5	-
17704	1091573.18	5292127.12	Аналитический метод	5	-
17705	1091588.57	5292139.95	Аналитический метод	5	-
17706	1091593.77	5292144.42	Аналитический метод	5	-
17707	1091611.04	5292159.61	Аналитический метод	5	-
17708	1091618.68	5292166.18	Аналитический метод	5	-
17709	1091626.28	5292172.69	Аналитический метод	5	-
17710	1091631.54	5292177.21	Аналитический метод	5	-
17711	1091656.25	5292198.91	Аналитический метод	5	-
17712	1091663.49	5292205.42	Аналитический метод	5	-
17713	1091670.59	5292212.23	Аналитический метод	5	-
17714	1091677.95	5292219.25	Аналитический метод	5	-
17715	1091685.39	5292225.97	Аналитический метод	5	-
17716	1091692.67	5292232.84	Аналитический метод	5	-
17717	1091700.26	5292239.67	Аналитический метод	5	-
17718	1091705.60	5292244.35	Аналитический метод	5	-
17719	1091707.84	5292246.31	Аналитический метод	5	-
17720	1091715.25	5292252.86	Аналитический метод	5	-
17721	1091722.58	5292259.49	Аналитический метод	5	-
17722	1091726.19	5292262.82	Аналитический метод	5	-

Сведения о местоположении границ объекта					
1. Система координат МСК-38, зона 5					
2. Сведения о характерных точках границ объекта					
Обозначение характерных точек границ	Координаты, м		Метод определения координат характерной точки	Средняя квадратическая погрешность положения характерной точки (Mt), м	Описание обозначения точки на местности (при наличии)
	X	Y			
17723	1091729.80	5292266.19	Аналитический метод	5	-
17724	1091737.03	5292272.99	Аналитический метод	5	-
17725	1091742.06	5292277.81	Аналитический метод	5	-
17726	1091744.36	5292280.00	Аналитический метод	5	-
17727	1091748.25	5292283.49	Аналитический метод	5	-
17728	1091752.05	5292286.85	Аналитический метод	5	-
17729	1091759.43	5292293.32	Аналитический метод	5	-
17730	1091778.88	5292311.65	Аналитический метод	5	-
17731	1091795.51	5292327.72	Аналитический метод	5	-
17732	1091803.13	5292334.59	Аналитический метод	5	-
17733	1091810.44	5292341.06	Аналитический метод	5	-
17734	1091817.43	5292347.90	Аналитический метод	5	-
17735	1091824.75	5292354.91	Аналитический метод	5	-
17736	1091839.33	5292368.54	Аналитический метод	5	-
17737	1091846.41	5292375.41	Аналитический метод	5	-
17738	1091860.76	5292389.46	Аналитический метод	5	-
17739	1091868.17	5292396.47	Аналитический метод	5	-
17740	1091875.52	5292403.20	Аналитический метод	5	-
17741	1091882.52	5292409.91	Аналитический метод	5	-
17742	1091887.66	5292415.12	Аналитический метод	5	-
17743	1091901.05	5292426.67	Аналитический метод	5	-
17744	1091904.72	5292430.17	Аналитический метод	5	-
17745	1091911.63	5292437.09	Аналитический метод	5	-
17746	1091932.54	5292458.72	Аналитический метод	5	-
17747	1091939.86	5292465.96	Аналитический метод	5	-
17748	1091941.49	5292467.49	Аналитический метод	5	-
17749	1091947.53	5292473.00	Аналитический метод	5	-
17750	1091955.32	5292479.86	Аналитический метод	5	-
17751	1091963.34	5292486.26	Аналитический метод	5	-
17752	1091967.18	5292489.36	Аналитический метод	5	-
17753	1091971.00	5292492.50	Аналитический метод	5	-
17754	1091978.59	5292498.77	Аналитический метод	5	-
17755	1091986.02	5292505.23	Аналитический метод	5	-
17756	1092001.05	5292518.39	Аналитический метод	5	-
17757	1092008.54	5292524.96	Аналитический метод	5	-
17758	1092030.99	5292544.82	Аналитический метод	5	-
17759	1092045.93	5292558.10	Аналитический метод	5	-
17760	1092049.65	5292561.40	Аналитический метод	5	-
17761	1092053.32	5292564.70	Аналитический метод	5	-
17762	1092060.65	5292571.35	Аналитический метод	5	-
17763	1092068.01	5292578.20	Аналитический метод	5	-
17764	1092075.58	5292584.93	Аналитический метод	5	-
17765	1092083.03	5292591.58	Аналитический метод	5	-
17766	1092097.94	5292604.91	Аналитический метод	5	-
17767	1092105.32	5292611.49	Аналитический метод	5	-
17768	1092110.35	5292616.17	Аналитический метод	5	-
17769	1092127.12	5292631.81	Аналитический метод	5	-

Сведения о местоположении границ объекта

1. Система координат МСК-38, зона 5

2. Сведения о характерных точках границ объекта

Обозначение характерных точек границ	Координаты, м		Метод определения координат характерной точки	Средняя квадратическая погрешность положения характерной точки (Mt), м	Описание обозначения точки на местности (при наличии)
	X	Y			
17770	1092134.32	5292638.68	Аналитический метод	5	-
17771	1092141.64	5292645.61	Аналитический метод	5	-
17772	1092146.84	5292650.44	Аналитический метод	5	-
17773	1092171.21	5292672.72	Аналитический метод	5	-
17774	1092178.45	5292679.40	Аналитический метод	5	-
17775	1092207.19	5292707.08	Аналитический метод	5	-
17776	1092214.46	5292714.04	Аналитический метод	5	-
17777	1092219.59	5292718.89	Аналитический метод	5	-
17778	1092221.82	5292720.98	Аналитический метод	5	-
17779	1092229.22	5292727.83	Аналитический метод	5	-
17780	1092236.56	5292734.51	Аналитический метод	5	-
17781	1092243.62	5292741.21	Аналитический метод	5	-
17782	1092250.62	5292748.21	Аналитический метод	5	-
17783	1092255.66	5292753.17	Аналитический метод	5	-
17784	1092257.91	5292755.37	Аналитический метод	5	-
17785	1092265.33	5292762.34	Аналитический метод	5	-
17786	1092268.71	5292765.43	Аналитический метод	5	-
17787	1092272.73	5292769.10	Аналитический метод	5	-
17788	1092280.01	5292775.90	Аналитический метод	5	-
17789	1092281.56	5292777.34	Аналитический метод	5	-
17790	1092287.63	5292782.77	Аналитический метод	5	-
17791	1092292.89	5292787.41	Аналитический метод	5	-
17792	1092294.98	5292789.27	Аналитический метод	5	-
17793	1092298.08	5292792.21	Аналитический метод	5	-
17794	1092316.44	5292809.86	Аналитический метод	5	-
17795	1092323.59	5292816.75	Аналитический метод	5	-
17796	1092337.85	5292830.83	Аналитический метод	5	-
17797	1092345.27	5292837.89	Аналитический метод	5	-
17798	1092352.74	5292844.69	Аналитический метод	5	-
17799	1092365.25	5292856.18	Аналитический метод	5	-
17800	1092367.55	5292858.28	Аналитический метод	5	-
17801	1092382.54	5292871.52	Аналитический метод	5	-
17802	1092389.82	5292878.17	Аналитический метод	5	-
17803	1092404.44	5292891.75	Аналитический метод	5	-
17804	1092419.10	5292905.33	Аналитический метод	5	-
17805	1092438.75	5292923.70	Аналитический метод	5	-
17806	1092448.08	5292932.63	Аналитический метод	5	-
17807	1092462.51	5292946.55	Аналитический метод	5	-
17808	1092469.91	5292953.52	Аналитический метод	5	-
17809	1092484.46	5292966.80	Аналитический метод	5	-
17810	1092491.48	5292974.13	Аналитический метод	5	-
17811	1092499.54	5292981.17	Аналитический метод	5	-
17812	1092507.40	5292987.60	Аналитический метод	5	-
17813	1092512.76	5292992.06	Аналитический метод	5	-
17814	1092515.06	5292993.96	Аналитический метод	5	-
17815	1092522.67	5293000.34	Аналитический метод	5	-
17816	1092527.07	5293004.08	Аналитический метод	5	-

Сведения о местоположении границ объекта					
1. Система координат МСК-38, зона 5					
2. Сведения о характерных точках границ объекта					
Обозначение характерных точек границ	Координаты, м		Метод определения координат характерной точки	Средняя квадратическая погрешность положения характерной точки (Mt), м	Описание обозначения точки на местности (при наличии)
	X	Y			
17817	1092529.85	5293006.61	Аналитический метод	5	-
17818	1092537.35	5293013.54	Аналитический метод	5	-
17819	1092545.24	5293020.20	Аналитический метод	5	-
17820	1092550.59	5293024.63	Аналитический метод	5	-
17821	1092552.76	5293026.50	Аналитический метод	5	-
17822	1092556.48	5293029.74	Аналитический метод	5	-
17823	1092560.19	5293033.00	Аналитический метод	5	-
17824	1092567.35	5293039.37	Аналитический метод	5	-
17825	1092574.00	5293046.15	Аналитический метод	5	-
17826	1092577.31	5293049.68	Аналитический метод	5	-
17827	1092580.66	5293053.30	Аналитический метод	5	-
17828	1092584.03	5293057.00	Аналитический метод	5	-
17829	1092587.46	5293060.73	Аналитический метод	5	-
17830	1092594.35	5293068.17	Аналитический метод	5	-
17831	1092601.38	5293075.54	Аналитический метод	5	-
17832	1092608.29	5293082.59	Аналитический метод	5	-
17833	1092615.14	5293090.11	Аналитический метод	5	-
17834	1092620.63	5293095.47	Аналитический метод	5	-
17835	1092623.14	5293097.66	Аналитический метод	5	-
17836	1092630.42	5293104.00	Аналитический метод	5	-
17837	1092637.25	5293110.69	Аналитический метод	5	-
17838	1092644.20	5293117.78	Аналитический метод	5	-
17839	1092651.64	5293125.28	Аналитический метод	5	-
17840	1092653.76	5293127.05	Аналитический метод	5	-
17841	1092653.76	5293127.07	Аналитический метод	5	-
17842	1092657.47	5293130.18	Аналитический метод	5	-
17843	1092659.81	5293132.09	Аналитический метод	5	-
17844	1092663.09	5293134.82	Аналитический метод	5	-
17845	1092667.03	5293138.31	Аналитический метод	5	-
17846	1092670.10	5293141.10	Аналитический метод	5	-
17847	1092672.38	5293143.03	Аналитический метод	5	-
17848	1092672.40	5293143.03	Аналитический метод	5	-
17849	1092674.82	5293145.08	Аналитический метод	5	-
17850	1092676.03	5293146.11	Аналитический метод	5	-
17851	1092681.69	5293151.59	Аналитический метод	5	-
17852	1092689.79	5293158.85	Аналитический метод	5	-
17853	1092695.91	5293163.20	Аналитический метод	5	-
17854	1092698.05	5293164.83	Аналитический метод	5	-
17855	1092705.69	5293170.95	Аналитический метод	5	-
17856	1092709.44	5293174.05	Аналитический метод	5	-
17857	1092713.23	5293177.23	Аналитический метод	5	-
17858	1092720.83	5293183.65	Аналитический метод	5	-
17859	1092736.04	5293196.70	Аналитический метод	5	-
17860	1092743.84	5293203.22	Аналитический метод	5	-
17861	1092755.60	5293212.76	Аналитический метод	5	-
17862	1092767.38	5293222.21	Аналитический метод	5	-
17863	1092772.78	5293226.49	Аналитический метод	5	-

Сведения о местоположении границ объекта					
1. Система координат МСК-38, зона 5					
2. Сведения о характерных точках границ объекта					
Обозначение характерных точек границ	Координаты, м		Метод определения координат характерной точки	Средняя квадратическая погрешность положения характерной точки (Mt), м	Описание обозначения точки на местности (при наличии)
	X	Y			
17864	1092774.59	5293228.01	Аналитический метод	5	-
17865	1092781.38	5293234.71	Аналитический метод	5	-
17866	1092788.53	5293241.82	Аналитический метод	5	-
17867	1092795.98	5293248.96	Аналитический метод	5	-
17868	1092803.67	5293255.81	Аналитический метод	5	-
17869	1092809.11	5293260.51	Аналитический метод	5	-
17870	1092818.96	5293268.73	Аналитический метод	5	-
17871	1092826.04	5293275.25	Аналитический метод	5	-
17872	1092833.29	5293282.15	Аналитический метод	5	-
17873	1092840.76	5293289.01	Аналитический метод	5	-
17874	1092846.00	5293293.75	Аналитический метод	5	-
17875	1092863.10	5293309.09	Аналитический метод	5	-
17876	1092870.47	5293315.85	Аналитический метод	5	-
17877	1092878.02	5293322.60	Аналитический метод	5	-
17878	1092885.55	5293329.20	Аналитический метод	5	-
17879	1092889.21	5293332.47	Аналитический метод	5	-
17880	1092892.87	5293335.78	Аналитический метод	5	-
17881	1092900.19	5293342.46	Аналитический метод	5	-
17882	1092907.42	5293349.21	Аналитический метод	5	-
17883	1092929.18	5293369.82	Аналитический метод	5	-
17884	1092936.53	5293376.75	Аналитический метод	5	-
17885	1092944.03	5293383.62	Аналитический метод	5	-
17886	1092951.52	5293390.27	Аналитический метод	5	-
17887	1092956.68	5293394.97	Аналитический метод	5	-
17888	1092959.00	5293397.05	Аналитический метод	5	-
17889	1092962.80	5293400.37	Аналитический метод	5	-
17890	1092966.51	5293403.65	Аналитический метод	5	-
17891	1092973.94	5293410.23	Аналитический метод	5	-
17892	1092981.25	5293416.86	Аналитический метод	5	-
17893	1092993.63	5293428.37	Аналитический метод	5	-
17894	1093010.38	5293444.05	Аналитический метод	5	-
17895	1093024.87	5293457.81	Аналитический метод	5	-
17896	1093030.01	5293462.66	Аналитический метод	5	-
17897	1093048.42	5293479.73	Аналитический метод	5	-
17898	1093054.42	5293485.17	Аналитический метод	5	-
17899	1093076.76	5293505.21	Аналитический метод	5	-
17900	1093084.14	5293511.88	Аналитический метод	5	-
17901	1093104.07	5293530.08	Аналитический метод	5	-
17902	1093113.63	5293538.75	Аналитический метод	5	-
17903	1093117.23	5293542.14	Аналитический метод	5	-
17904	1093120.94	5293545.58	Аналитический метод	5	-
17905	1093128.34	5293552.41	Аналитический метод	5	-
17906	1093140.93	5293563.80	Аналитический метод	5	-
17907	1093143.07	5293565.79	Аналитический метод	5	-
17908	1093146.75	5293569.22	Аналитический метод	5	-
17909	1093150.48	5293572.64	Аналитический метод	5	-
17910	1093157.81	5293579.33	Аналитический метод	5	-

Сведения о местоположении границ объекта					
1. Система координат МСК-38, зона 5					
2. Сведения о характерных точках границ объекта					
Обозначение характерных точек границ	Координаты, м		Метод определения координат характерной точки	Средняя квадратическая погрешность положения характерной точки (Mt), м	Описание обозначения точки на местности (при наличии)
	X	Y			
17911	1093172.32	5293592.98	Аналитический метод	5	-
17912	1093179.72	5293599.92	Аналитический метод	5	-
17913	1093187.46	5293606.83	Аналитический метод	5	-
17914	1093195.17	5293613.19	Аналитический метод	5	-
17915	1093202.35	5293619.63	Аналитический метод	5	-
17916	1093209.48	5293626.29	Аналитический метод	5	-
17917	1093230.95	5293647.24	Аналитический метод	5	-
17918	1093238.34	5293654.19	Аналитический метод	5	-
17919	1093253.08	5293667.87	Аналитический метод	5	-
17920	1093260.48	5293674.57	Аналитический метод	5	-
17921	1093267.69	5293681.30	Аналитический метод	5	-
17922	1093274.97	5293688.23	Аналитический метод	5	-
17923	1093282.45	5293695.07	Аналитический метод	5	-
17924	1093297.19	5293708.48	Аналитический метод	5	-
17925	1093304.30	5293715.15	Аналитический метод	5	-
17926	1093311.33	5293722.12	Аналитический метод	5	-
17927	1093318.83	5293729.42	Аналитический метод	5	-
17928	1093324.11	5293733.87	Аналитический метод	5	-
17929	1093325.83	5293735.61	Аналитический метод	5	-
17930	1093332.74	5293742.69	Аналитический метод	5	-
17931	1093339.66	5293749.97	Аналитический метод	5	-
17932	1093353.83	5293764.36	Аналитический метод	5	-
17933	1093358.71	5293769.22	Аналитический метод	5	-
17934	1093360.53	5293771.14	Аналитический метод	5	-
17935	1093370.05	5293781.87	Аналитический метод	5	-
17936	1093373.93	5293786.32	Аналитический метод	5	-
17937	1093381.52	5293793.86	Аналитический метод	5	-
17938	1093388.96	5293800.56	Аналитический метод	5	-
17939	1093393.93	5293805.47	Аналитический метод	5	-
17940	1093396.33	5293807.65	Аналитический метод	5	-
17941	1093399.11	5293810.17	Аналитический метод	5	-
17942	1093402.60	5293814.28	Аналитический метод	5	-
17943	1093411.21	5293822.49	Аналитический метод	5	-
17944	1093413.50	5293823.86	Аналитический метод	5	-
17945	1093418.95	5293828.05	Аналитический метод	5	-
17946	1093431.17	5293839.16	Аналитический метод	5	-
17947	1093440.69	5293847.86	Аналитический метод	5	-
17948	1093447.88	5293854.62	Аналитический метод	5	-
17949	1093455.11	5293861.54	Аналитический метод	5	-
17950	1093462.52	5293868.49	Аналитический метод	5	-
17951	1093467.78	5293873.27	Аналитический метод	5	-
17952	1093469.97	5293875.24	Аналитический метод	5	-
17953	1093477.23	5293881.97	Аналитический метод	5	-
17954	1093491.83	5293895.59	Аналитический метод	5	-
17955	1093499.20	5293902.50	Аналитический метод	5	-
17956	1093504.40	5293907.17	Аналитический метод	5	-
17957	1093506.47	5293909.12	Аналитический метод	5	-

Сведения о местоположении границ объекта					
1. Система координат МСК-38, зона 5					
2. Сведения о характерных точках границ объекта					
Обозначение характерных точек границ	Координаты, м		Метод определения координат характерной точки	Средняя квадратическая погрешность положения характерной точки (Mt), м	Описание обозначения точки на местности (при наличии)
	X	Y			
17958	1093513.74	5293916.03	Аналитический метод	5	-
17959	1093521.27	5293923.03	Аналитический метод	5	-
17960	1093528.88	5293929.59	Аналитический метод	5	-
17961	1093536.05	5293936.15	Аналитический метод	5	-
17962	1093541.00	5293940.88	Аналитический метод	5	-
17963	1093543.11	5293942.92	Аналитический метод	5	-
17964	1093557.45	5293956.91	Аналитический метод	5	-
17965	1093564.79	5293963.94	Аналитический метод	5	-
17966	1093572.29	5293970.85	Аналитический метод	5	-
17967	1093577.56	5293975.56	Аналитический метод	5	-
17968	1093609.52	5294004.32	Аналитический метод	5	-
17969	1093614.76	5294009.01	Аналитический метод	5	-
17970	1093639.36	5294030.87	Аналитический метод	5	-
17971	1093653.98	5294044.41	Аналитический метод	5	-
17972	1093663.09	5294052.69	Аналитический метод	5	-
17973	1093663.09	5294052.71	Аналитический метод	5	-
17974	1093665.13	5294054.56	Аналитический метод	5	-
17975	1093668.87	5294057.93	Аналитический метод	5	-
17976	1093676.38	5294064.68	Аналитический метод	5	-
17977	1093680.22	5294068.04	Аналитический метод	5	-
17978	1093681.76	5294069.38	Аналитический метод	5	-
17979	1093681.78	5294069.38	Аналитический метод	5	-
17980	1093684.04	5294071.34	Аналитический метод	5	-
17981	1093691.57	5294077.82	Аналитический метод	5	-
17982	1093706.50	5294091.08	Аналитический метод	5	-
17983	1093714.01	5294097.61	Аналитический метод	5	-
17984	1093721.33	5294104.22	Аналитический метод	5	-
17985	1093739.34	5294120.64	Аналитический метод	5	-
17986	1093746.18	5294127.12	Аналитический метод	5	-
17987	1093750.63	5294131.28	Аналитический метод	5	-
17988	1093758.06	5294138.11	Аналитический метод	5	-
17989	1093763.30	5294142.86	Аналитический метод	5	-
17990	1093765.58	5294144.90	Аналитический метод	5	-
17991	1093769.00	5294147.93	Аналитический метод	5	-
17992	1093773.27	5294151.67	Аналитический метод	5	-
17993	1093780.94	5294158.04	Аналитический метод	5	-
17994	1093784.55	5294161.26	Аналитический метод	5	-
17995	1093788.34	5294164.60	Аналитический метод	5	-
17996	1093795.88	5294171.19	Аналитический метод	5	-
17997	1093801.12	5294175.79	Аналитический метод	5	-
17998	1093818.36	5294190.98	Аналитический метод	5	-
17999	1093833.37	5294204.28	Аналитический метод	5	-
18000	1093840.97	5294210.86	Аналитический метод	5	-
18001	1093848.51	5294217.42	Аналитический метод	5	-
18002	1093863.62	5294230.53	Аналитический метод	5	-
18003	1093871.03	5294236.99	Аналитический метод	5	-
18004	1093876.03	5294241.60	Аналитический метод	5	-

Сведения о местоположении границ объекта					
1. Система координат МСК-38, зона 5					
2. Сведения о характерных точках границ объекта					
Обозначение характерных точек границ	Координаты, м		Метод определения координат характерной точки	Средняя квадратическая погрешность положения характерной точки (Mt), м	Описание обозначения точки на местности (при наличии)
	X	Y			
18005	1093878.16	5294243.59	Аналитический метод	5	-
18006	1093885.36	5294250.41	Аналитический метод	5	-
18007	1093892.90	5294257.68	Аналитический метод	5	-
18008	1093901.01	5294264.18	Аналитический метод	5	-
18009	1093908.49	5294270.51	Аналитический метод	5	-
18010	1093913.72	5294275.04	Аналитический метод	5	-
18011	1093915.92	5294276.95	Аналитический метод	5	-
18012	1093919.62	5294280.26	Аналитический метод	5	-
18013	1093923.41	5294283.60	Аналитический метод	5	-
18014	1093930.89	5294290.15	Аналитический метод	5	-
18015	1093934.52	5294293.42	Аналитический метод	5	-
18016	1093938.17	5294296.75	Аналитический метод	5	-
18017	1093945.59	5294303.56	Аналитический метод	5	-
18018	1093953.13	5294310.28	Аналитический метод	5	-
18019	1093960.60	5294316.91	Аналитический метод	5	-
18020	1093967.84	5294323.39	Аналитический метод	5	-
18021	1093974.83	5294330.24	Аналитический метод	5	-
18022	1093982.12	5294337.27	Аналитический метод	5	-
18023	1093996.76	5294351.00	Аналитический метод	5	-
18024	1094003.89	5294357.72	Аналитический метод	5	-
18025	1094010.84	5294364.73	Аналитический метод	5	-
18026	1094017.92	5294371.73	Аналитический метод	5	-
18027	1094022.71	5294376.64	Аналитический метод	5	-
18028	1094024.80	5294378.81	Аналитический метод	5	-
18029	1094032.01	5294386.18	Аналитический метод	5	-
18030	1094039.54	5294393.26	Аналитический метод	5	-
18031	1094061.79	5294413.47	Аналитический метод	5	-
18032	1094069.09	5294420.21	Аналитический метод	5	-
18033	1094076.41	5294427.00	Аналитический метод	5	-
18034	1094083.68	5294433.76	Аналитический метод	5	-
18035	1094090.91	5294440.62	Аналитический метод	5	-
18036	1094095.98	5294445.41	Аналитический метод	5	-
18037	1094098.04	5294447.37	Аналитический метод	5	-
18038	1094105.02	5294454.34	Аналитический метод	5	-
18039	1094108.34	5294457.67	Аналитический метод	5	-
18040	1094111.05	5294460.19	Аналитический метод	5	-
18041	1094112.46	5294461.52	Аналитический метод	5	-
18042	1094119.63	5294468.34	Аналитический метод	5	-
18043	1094126.78	5294475.28	Аналитический метод	5	-
18044	1094133.96	5294482.22	Аналитический метод	5	-
18045	1094148.27	5294496.18	Аналитический метод	5	-
18046	1094167.58	5294514.96	Аналитический метод	5	-
18047	1094169.78	5294517.16	Аналитический метод	5	-
18048	1094177.87	5294524.73	Аналитический метод	5	-
18049	1094186.77	5294530.79	Аналитический метод	5	-
18050	1094190.60	5294533.63	Аналитический метод	5	-
18051	1094194.57	5294536.61	Аналитический метод	5	-

Сведения о местоположении границ объекта					
1. Система координат МСК-38, зона 5					
2. Сведения о характерных точках границ объекта					
Обозначение характерных точек границ	Координаты, м		Метод определения координат характерной точки	Средняя квадратическая погрешность положения характерной точки (Mt), м	Описание обозначения точки на местности (при наличии)
	X	Y			
18052	1094202.44	5294542.56	Аналитический метод	5	-
18053	1094217.76	5294554.84	Аналитический метод	5	-
18054	1094225.10	5294561.25	Аналитический метод	5	-
18055	1094240.36	5294574.63	Аналитический метод	5	-
18056	1094246.12	5294579.17	Аналитический метод	5	-
18057	1094248.46	5294581.00	Аналитический метод	5	-
18058	1094255.60	5294586.71	Аналитический метод	5	-
18059	1094268.81	5294600.81	Аналитический метод	5	-
18060	1094275.97	5294608.24	Аналитический метод	5	-
18061	1094281.18	5294613.25	Аналитический метод	5	-
18062	1094283.39	5294615.36	Аналитический метод	5	-
18063	1094290.73	5294622.26	Аналитический метод	5	-
18064	1094298.09	5294629.15	Аналитический метод	5	-
18065	1094312.98	5294642.77	Аналитический метод	5	-
18066	1094320.69	5294649.53	Аналитический метод	5	-
18067	1094324.59	5294652.80	Аналитический метод	5	-
18068	1094328.36	5294656.00	Аналитический метод	5	-
18069	1094335.89	5294662.46	Аналитический метод	5	-
18070	1094343.31	5294668.95	Аналитический метод	5	-
18071	1094350.48	5294675.42	Аналитический метод	5	-
18072	1094352.29	5294677.21	Аналитический метод	5	-
18073	1094354.54	5294679.36	Аналитический метод	5	-
18074	1094355.54	5294680.29	Аналитический метод	5	-
18075	1094356.52	5294681.20	Аналитический метод	5	-
18076	1094357.52	5294682.09	Аналитический метод	5	-
18077	1094358.61	5294683.05	Аналитический метод	5	-
18078	1094359.64	5294683.90	Аналитический метод	5	-
18079	1094360.55	5294684.64	Аналитический метод	5	-
18080	1094361.46	5294685.37	Аналитический метод	5	-
18081	1094362.40	5294686.11	Аналитический метод	5	-
18082	1094363.32	5294686.82	Аналитический метод	5	-
18083	1094364.26	5294687.54	Аналитический метод	5	-
18084	1094365.20	5294688.23	Аналитический метод	5	-
18085	1094366.14	5294688.93	Аналитический метод	5	-
18086	1094367.10	5294689.63	Аналитический метод	5	-
18087	1094368.32	5294690.49	Аналитический метод	5	-
18088	1094369.59	5294691.28	Аналитический метод	5	-
18089	1094370.61	5294691.90	Аналитический метод	5	-
18090	1094371.60	5294692.49	Аналитический метод	5	-
18091	1094372.63	5294693.10	Аналитический метод	5	-
18092	1094373.65	5294693.68	Аналитический метод	5	-
18093	1094374.66	5294694.25	Аналитический метод	5	-
18094	1094375.69	5294694.83	Аналитический метод	5	-
18095	1094376.72	5294695.39	Аналитический метод	5	-
18096	1094377.76	5294695.95	Аналитический метод	5	-
18097	1094378.96	5294696.58	Аналитический метод	5	-
18098	1094380.26	5294697.20	Аналитический метод	5	-

Сведения о местоположении границ объекта					
1. Система координат МСК-38, зона 5					
2. Сведения о характерных точках границ объекта					
Обозначение характерных точек границ	Координаты, м		Метод определения координат характерной точки	Средняя квадратическая погрешность положения характерной точки (Mt), м	Описание обозначения точки на местности (при наличии)
	X	Y			
18099	1094381.41	5294697.73	Аналитический метод	5	-
18100	1094382.57	5294698.27	Аналитический метод	5	-
18101	1094383.75	5294698.79	Аналитический метод	5	-
18102	1094384.93	5294699.31	Аналитический метод	5	-
18103	1094385.86	5294699.70	Аналитический метод	5	-
18104	1094389.42	5294701.19	Аналитический метод	5	-
18105	1094398.19	5294704.55	Аналитический метод	5	-
18106	1094406.25	5294709.11	Аналитический метод	5	-
18107	1094415.21	5294713.94	Аналитический метод	5	-
18108	1094424.03	5294718.57	Аналитический метод	5	-
18109	1094428.34	5294720.94	Аналитический метод	5	-
18110	1094432.75	5294723.33	Аналитический метод	5	-
18111	1094437.18	5294725.74	Аналитический метод	5	-
18112	1094441.65	5294728.13	Аналитический метод	5	-
18113	1094450.64	5294732.89	Аналитический метод	5	-
18114	1094459.69	5294737.38	Аналитический метод	5	-
18115	1094468.41	5294741.82	Аналитический метод	5	-
18116	1094477.12	5294746.53	Аналитический метод	5	-
18117	1094485.88	5294751.19	Аналитический метод	5	-
18118	1094494.51	5294756.02	Аналитический метод	5	-
18119	1094503.19	5294760.85	Аналитический метод	5	-
18120	1094507.43	5294763.29	Аналитический метод	5	-
18121	1094508.58	5294763.97	Аналитический метод	5	-
18122	1094508.59	5294763.97	Аналитический метод	5	-
18123	1094511.71	5294765.79	Аналитический метод	5	-
18124	1094512.06	5294765.99	Аналитический метод	5	-
18125	1094512.07	5294766.00	Аналитический метод	5	-
18126	1094520.27	5294770.81	Аналитический метод	5	-
18127	1094528.75	5294775.93	Аналитический метод	5	-
18128	1094545.99	5294786.51	Аналитический метод	5	-
18129	1094555.52	5294791.88	Аналитический метод	5	-
18130	1094562.46	5294794.71	Аналитический метод	5	-
18131	1094562.46	5294794.72	Аналитический метод	5	-
18132	1094574.79	5294799.75	Аналитический метод	5	-
18133	1094584.13	5294803.54	Аналитический метод	5	-
18134	1094602.31	5294810.83	Аналитический метод	5	-
18135	1094610.63	5294815.09	Аналитический метод	5	-
18136	1094614.95	5294817.42	Аналитический метод	5	-
18137	1094618.14	5294819.12	Аналитический метод	5	-
18138	1094618.16	5294819.12	Аналитический метод	5	-
18139	1094619.40	5294819.79	Аналитический метод	5	-
18140	1094628.38	5294824.57	Аналитический метод	5	-
18141	1094637.37	5294829.02	Аналитический метод	5	-
18142	1094646.02	5294833.55	Аналитический метод	5	-
18143	1094650.29	5294835.88	Аналитический метод	5	-
18144	1094654.63	5294838.29	Аналитический метод	5	-
18145	1094663.50	5294843.22	Аналитический метод	5	-

Сведения о местоположении границ объекта					
1. Система координат МСК-38, зона 5					
2. Сведения о характерных точках границ объекта					
Обозначение характерных точек границ	Координаты, м		Метод определения координат характерной точки	Средняя квадратическая погрешность положения характерной точки (Mt), м	Описание обозначения точки на местности (при наличии)
	X	Y			
18146	1094668.44	5294845.80	Аналитический метод	5	-
18147	1094668.45	5294845.93	Аналитический метод	5	-
18148	1094669.47	5294851.03	Аналитический метод	5	-
18149	1094670.95	5294856.02	Аналитический метод	5	-
18150	1094672.90	5294860.84	Аналитический метод	5	-
18151	1094675.28	5294865.46	Аналитический метод	5	-
18152	1094678.08	5294869.85	Аналитический метод	5	-
18153	1094681.27	5294873.95	Аналитический метод	5	-
18154	1094684.83	5294877.74	Аналитический метод	5	-
18155	1094688.73	5294881.18	Аналитический метод	5	-
18156	1094692.93	5294884.25	Аналитический метод	5	-
18157	1094697.40	5294886.92	Аналитический метод	5	-
18158	1094717.85	5294897.47	Аналитический метод	5	-
18159	1094722.49	5294899.87	Аналитический метод	5	-
18160	1094728.57	5294901.81	Аналитический метод	5	-
18161	1094736.30	5294903.33	Аналитический метод	5	-
18162	1094745.14	5294903.94	Аналитический метод	5	-
18163	1094752.22	5294903.42	Аналитический метод	5	-
18164	1094756.33	5294902.50	Аналитический метод	5	-
18165	1094943.49	5294999.83	Аналитический метод	5	-
18166	1094928.03	5295042.07	Аналитический метод	5	-
18167	1095008.85	5295024.52	Аналитический метод	5	-
18168	1095009.26	5295024.72	Аналитический метод	5	-
18169	1095018.08	5295028.96	Аналитический метод	5	-
18170	1095026.60	5295033.49	Аналитический метод	5	-
18171	1095035.16	5295038.26	Аналитический метод	5	-
18172	1095052.37	5295048.26	Аналитический метод	5	-
18173	1095061.07	5295053.33	Аналитический метод	5	-
18174	1095070.00	5295058.39	Аналитический метод	5	-
18175	1095079.25	5295063.26	Аналитический метод	5	-
18176	1095088.33	5295067.49	Аналитический метод	5	-
18177	1095096.77	5295071.92	Аналитический метод	5	-
18178	1095105.45	5295076.87	Аналитический метод	5	-
18179	1095114.62	5295081.70	Аналитический метод	5	-
18180	1095123.67	5295086.11	Аналитический метод	5	-
18181	1095132.67	5295090.74	Аналитический метод	5	-
18182	1095137.39	5295092.92	Аналитический метод	5	-
18183	1095141.86	5295095.02	Аналитический метод	5	-
18184	1095151.26	5295099.50	Аналитический метод	5	-
18185	1095161.15	5295103.32	Аналитический метод	5	-
18186	1095170.04	5295106.58	Аналитический метод	5	-
18187	1095178.16	5295110.77	Аналитический метод	5	-
18188	1095187.00	5295115.60	Аналитический метод	5	-
18189	1095196.06	5295120.12	Аналитический метод	5	-
18190	1095204.77	5295124.64	Аналитический метод	5	-
18191	1095213.48	5295129.35	Аналитический метод	5	-
18192	1095217.91	5295131.75	Аналитический метод	5	-

Сведения о местоположении границ объекта					
1. Система координат МСК-38, зона 5					
2. Сведения о характерных точках границ объекта					
Обозначение характерных точек границ	Координаты, м		Метод определения координат характерной точки	Средняя квадратическая погрешность положения характерной точки (Mt), м	Описание обозначения точки на местности (при наличии)
	X	Y			
18193	1095222.36	5295134.12	Аналитический метод	5	-
18194	1095231.22	5295138.82	Аналитический метод	5	-
18195	1095240.09	5295143.50	Аналитический метод	5	-
18196	1095249.01	5295148.17	Аналитический метод	5	-
18197	1095257.90	5295152.72	Аналитический метод	5	-
18198	1095266.55	5295157.28	Аналитический метод	5	-
18199	1095270.81	5295159.67	Аналитический метод	5	-
18200	1095275.24	5295162.12	Аналитический метод	5	-
18201	1095284.10	5295166.97	Аналитический метод	5	-
18202	1095293.02	5295171.71	Аналитический метод	5	-
18203	1095310.78	5295181.03	Аналитический метод	5	-
18204	1095319.68	5295185.64	Аналитический метод	5	-
18205	1095328.52	5295190.24	Аналитический метод	5	-
18206	1095337.30	5295194.85	Аналитический метод	5	-
18207	1095341.61	5295197.17	Аналитический метод	5	-
18208	1095345.94	5295199.55	Аналитический метод	5	-
18209	1095354.69	5295204.39	Аналитический метод	5	-
18210	1095372.21	5295214.01	Аналитический метод	5	-
18211	1095389.65	5295223.70	Аналитический метод	5	-
18212	1095398.26	5295228.55	Аналитический метод	5	-
18213	1095406.89	5295233.60	Аналитический метод	5	-
18214	1095415.42	5295238.43	Аналитический метод	5	-
18215	1095423.57	5295243.58	Аналитический метод	5	-
18216	1095432.11	5295249.24	Аналитический метод	5	-
18217	1095440.98	5295254.43	Аналитический метод	5	-
18218	1095449.85	5295259.75	Аналитический метод	5	-
18219	1095459.01	5295264.44	Аналитический метод	5	-
18220	1095467.62	5295269.02	Аналитический метод	5	-
18221	1095476.46	5295274.04	Аналитический метод	5	-
18222	1095485.60	5295278.59	Аналитический метод	5	-
18223	1095494.64	5295283.29	Аналитический метод	5	-
18224	1095503.37	5295287.29	Аналитический метод	5	-
18225	1095511.95	5295292.54	Аналитический метод	5	-
18226	1095521.56	5295296.87	Аналитический метод	5	-
18227	1095529.99	5295301.04	Аналитический метод	5	-
18228	1095538.26	5295305.86	Аналитический метод	5	-
18229	1095542.51	5295308.37	Аналитический метод	5	-
18230	1095546.77	5295310.93	Аналитический метод	5	-
18231	1095555.21	5295316.02	Аналитический метод	5	-
18232	1095563.69	5295321.43	Аналитический метод	5	-
18233	1095573.08	5295327.04	Аналитический метод	5	-
18234	1095582.85	5295331.27	Аналитический метод	5	-
18235	1095591.73	5295335.34	Аналитический метод	5	-
18236	1095600.70	5295339.69	Аналитический метод	5	-
18237	1095609.61	5295343.84	Аналитический метод	5	-
18238	1095618.25	5295348.36	Аналитический метод	5	-
18239	1095627.12	5295352.98	Аналитический метод	5	-

Сведения о местоположении границ объекта					
1. Система координат МСК-38, зона 5					
2. Сведения о характерных точках границ объекта					
Обозначение характерных точек границ	Координаты, м		Метод определения координат характерной точки	Средняя квадратическая погрешность положения характерной точки (Mt), м	Описание обозначения точки на местности (при наличии)
	X	Y			
18240	1095635.97	5295357.60	Аналитический метод	5	-
18241	1095653.70	5295366.90	Аналитический метод	5	-
18242	1095658.21	5295369.23	Аналитический метод	5	-
18243	1095662.74	5295371.53	Аналитический метод	5	-
18244	1095667.21	5295373.76	Аналитический метод	5	-
18245	1095671.61	5295376.00	Аналитический метод	5	-
18246	1095680.47	5295380.56	Аналитический метод	5	-
18247	1095689.36	5295385.15	Аналитический метод	5	-
18248	1095698.31	5295389.74	Аналитический метод	5	-
18249	1095702.83	5295392.01	Аналитический метод	5	-
18250	1095707.34	5295394.26	Аналитический метод	5	-
18251	1095716.34	5295398.72	Аналитический метод	5	-
18252	1095743.39	5295411.93	Аналитический метод	5	-
18253	1095747.91	5295414.09	Аналитический метод	5	-
18254	1095752.19	5295416.16	Аналитический метод	5	-
18255	1095752.19	5295416.18	Аналитический метод	5	-
18256	1095752.35	5295416.25	Аналитический метод	5	-
18257	1095761.39	5295420.69	Аналитический метод	5	-
18258	1095765.97	5295422.85	Аналитический метод	5	-
18259	1095770.46	5295425.00	Аналитический метод	5	-
18260	1095774.94	5295427.14	Аналитический метод	5	-
18261	1095778.49	5295428.86	Аналитический метод	5	-
18262	1095778.51	5295428.86	Аналитический метод	5	-
18263	1095779.38	5295429.29	Аналитический метод	5	-
18264	1095783.87	5295431.50	Аналитический метод	5	-
18265	1095788.40	5295433.70	Аналитический метод	5	-
18266	1095792.94	5295435.89	Аналитический метод	5	-
18267	1095797.51	5295438.08	Аналитический метод	5	-
18268	1095802.03	5295440.20	Аналитический метод	5	-
18269	1095806.49	5295442.34	Аналитический метод	5	-
18270	1095815.36	5295446.62	Аналитический метод	5	-
18271	1095824.10	5295451.09	Аналитический метод	5	-
18272	1095832.93	5295455.71	Аналитический метод	5	-
18273	1095842.01	5295460.42	Аналитический метод	5	-
18274	1095851.26	5295464.80	Аналитический метод	5	-
18275	1095860.30	5295469.05	Аналитический метод	5	-
18276	1095878.28	5295477.65	Аналитический метод	5	-
18277	1095886.90	5295481.83	Аналитический метод	5	-
18278	1095895.38	5295486.68	Аналитический метод	5	-
18279	1095904.50	5295491.60	Аналитический метод	5	-
18280	1095913.79	5295496.15	Аналитический метод	5	-
18281	1095922.91	5295500.39	Аналитический метод	5	-
18282	1095931.80	5295504.65	Аналитический метод	5	-
18283	1095940.68	5295509.06	Аналитический метод	5	-
18284	1095949.52	5295513.47	Аналитический метод	5	-
18285	1095958.26	5295518.04	Аналитический метод	5	-
18286	1095967.16	5295522.73	Аналитический метод	5	-

Сведения о местоположении границ объекта					
1. Система координат МСК-38, зона 5					
2. Сведения о характерных точках границ объекта					
Обозначение характерных точек границ	Координаты, м		Метод определения координат характерной точки	Средняя квадратическая погрешность положения характерной точки (Mt), м	Описание обозначения точки на местности (при наличии)
	X	Y			
18287	1095985.12	5295531.92	Аналитический метод	5	-
18288	1095994.02	5295536.27	Аналитический метод	5	-
18289	1096002.66	5295540.87	Аналитический метод	5	-
18290	1096020.19	5295550.25	Аналитический метод	5	-
18291	1096024.47	5295552.65	Аналитический метод	5	-
18292	1096028.87	5295555.10	Аналитический метод	5	-
18293	1096037.72	5295560.00	Аналитический метод	5	-
18294	1096046.53	5295564.67	Аналитический метод	5	-
18295	1096072.66	5295579.33	Аналитический метод	5	-
18296	1096081.55	5295584.15	Аналитический метод	5	-
18297	1096099.22	5295593.60	Аналитический метод	5	-
18298	1096116.96	5295603.05	Аналитический метод	5	-
18299	1096126.00	5295607.70	Аналитический метод	5	-
18300	1096152.94	5295621.05	Аналитический метод	5	-
18301	1096161.81	5295625.50	Аналитический метод	5	-
18302	1096188.38	5295639.08	Аналитический метод	5	-
18303	1096197.04	5295643.73	Аналитический метод	5	-
18304	1096240.84	5295667.79	Аналитический метод	5	-
18305	1096249.68	5295672.62	Аналитический метод	5	-
18306	1096258.62	5295677.38	Аналитический метод	5	-
18307	1096267.47	5295681.97	Аналитический метод	5	-
18308	1096271.77	5295684.28	Аналитический метод	5	-
18309	1096276.10	5295686.65	Аналитический метод	5	-
18310	1096280.47	5295689.07	Аналитический метод	5	-
18311	1096284.92	5295691.49	Аналитический метод	5	-
18312	1096293.93	5295696.37	Аналитический метод	5	-
18313	1096320.92	5295709.60	Аналитический метод	5	-
18314	1096329.54	5295714.16	Аналитический метод	5	-
18315	1096338.35	5295718.96	Аналитический метод	5	-
18316	1096347.48	5295723.74	Аналитический метод	5	-
18317	1096392.83	5295745.44	Аналитический метод	5	-
18318	1096401.94	5295749.69	Аналитический метод	5	-
18319	1096410.97	5295753.93	Аналитический метод	5	-
18320	1096420.00	5295758.20	Аналитический метод	5	-
18321	1096438.02	5295766.76	Аналитический метод	5	-
18322	1096446.85	5295771.05	Аналитический метод	5	-
18323	1096482.30	5295789.33	Аналитический метод	5	-
18324	1096491.23	5295793.89	Аналитический метод	5	-
18325	1096517.96	5295807.48	Аналитический метод	5	-
18326	1096526.76	5295812.00	Аналитический метод	5	-
18327	1096535.50	5295816.64	Аналитический метод	5	-
18328	1096553.03	5295826.09	Аналитический метод	5	-
18329	1096570.59	5295835.76	Аналитический метод	5	-
18330	1096588.39	5295845.19	Аналитический метод	5	-
18331	1096597.32	5295849.83	Аналитический метод	5	-
18332	1096606.18	5295854.39	Аналитический метод	5	-
18333	1096614.91	5295859.00	Аналитический метод	5	-

Сведения о местоположении границ объекта					
1. Система координат МСК-38, зона 5					
2. Сведения о характерных точках границ объекта					
Обозначение характерных точек границ	Координаты, м		Метод определения координат характерной точки	Средняя квадратическая погрешность положения характерной точки (Mt), м	Описание обозначения точки на местности (при наличии)
	X	Y			
18334	1096623.56	5295863.68	Аналитический метод	5	-
18335	1096632.17	5295868.55	Аналитический метод	5	-
18336	1096640.83	5295873.47	Аналитический метод	5	-
18337	1096658.44	5295883.60	Аналитический метод	5	-
18338	1096663.22	5295886.01	Аналитический метод	5	-
18339	1096667.75	5295888.25	Аналитический метод	5	-
18340	1096676.67	5295892.64	Аналитический метод	5	-
18341	1096685.27	5295897.01	Аналитический метод	5	-
18342	1096702.42	5295906.81	Аналитический метод	5	-
18343	1096711.28	5295911.83	Аналитический метод	5	-
18344	1096720.23	5295916.58	Аналитический метод	5	-
18345	1096746.60	5295930.72	Аналитический метод	5	-
18346	1096755.40	5295935.55	Аналитический метод	5	-
18347	1096764.34	5295940.28	Аналитический метод	5	-
18348	1096782.08	5295949.58	Аналитический метод	5	-
18349	1096791.09	5295954.28	Аналитический метод	5	-
18350	1096799.88	5295958.58	Аналитический метод	5	-
18351	1096808.33	5295963.39	Аналитический метод	5	-
18352	1096812.81	5295965.86	Аналитический метод	5	-
18353	1096817.26	5295968.28	Аналитический метод	5	-
18354	1096826.12	5295973.05	Аналитический метод	5	-
18355	1096830.60	5295975.42	Аналитический метод	5	-
18356	1096835.08	5295977.76	Аналитический метод	5	-
18357	1096844.08	5295982.43	Аналитический метод	5	-
18358	1096848.70	5295984.70	Аналитический метод	5	-
18359	1096853.24	5295986.90	Аналитический метод	5	-
18360	1096862.31	5295991.27	Аналитический метод	5	-
18361	1096866.89	5295993.44	Аналитический метод	5	-
18362	1096871.49	5295995.58	Аналитический метод	5	-
18363	1096876.04	5295997.68	Аналитический метод	5	-
18364	1096880.54	5295999.77	Аналитический метод	5	-
18365	1096889.59	5296004.01	Аналитический метод	5	-
18366	1096898.45	5296008.17	Аналитический метод	5	-
18367	1096907.07	5296012.60	Аналитический метод	5	-
18368	1096933.46	5296026.79	Аналитический метод	5	-
18369	1096937.99	5296029.16	Аналитический метод	5	-
18370	1096942.50	5296031.47	Аналитический метод	5	-
18371	1096951.39	5296035.98	Аналитический метод	5	-
18372	1096960.15	5296040.54	Аналитический метод	5	-
18373	1096968.62	5296045.06	Аналитический метод	5	-
18374	1096985.62	5296055.49	Аналитический метод	5	-
18375	1096994.87	5296060.63	Аналитический метод	5	-
18376	1096999.69	5296062.97	Аналитический метод	5	-
18377	1097004.26	5296065.14	Аналитический метод	5	-
18378	1097013.37	5296069.44	Аналитический метод	5	-
18379	1097040.40	5296081.90	Аналитический метод	5	-
18380	1097044.52	5296084.09	Аналитический метод	5	-

Сведения о местоположении границ объекта					
1. Система координат МСК-38, зона 5					
2. Сведения о характерных точках границ объекта					
Обозначение характерных точек границ	Координаты, м		Метод определения координат характерной точки	Средняя квадратическая погрешность положения характерной точки (Mt), м	Описание обозначения точки на местности (при наличии)
	X	Y			
18381	1097048.90	5296086.43	Аналитический метод	5	-
18382	1097057.75	5296091.20	Аналитический метод	5	-
18383	1097066.67	5296095.87	Аналитический метод	5	-
18384	1097075.48	5296100.46	Аналитический метод	5	-
18385	1097084.15	5296105.15	Аналитический метод	5	-
18386	1097093.04	5296110.06	Аналитический метод	5	-
18387	1097102.17	5296114.70	Аналитический метод	5	-
18388	1097111.14	5296119.15	Аналитический метод	5	-
18389	1097119.90	5296123.60	Аналитический метод	5	-
18390	1097128.49	5296128.19	Аналитический метод	5	-
18391	1097137.02	5296133.02	Аналитический метод	5	-
18392	1097154.18	5296143.00	Аналитический метод	5	-
18393	1097162.60	5296148.09	Аналитический метод	5	-
18394	1097170.92	5296153.30	Аналитический метод	5	-
18395	1097179.71	5296159.06	Аналитический метод	5	-
18396	1097189.47	5296164.14	Аналитический метод	5	-
18397	1097198.76	5296168.14	Аналитический метод	5	-
18398	1097206.37	5296171.95	Аналитический метод	5	-
18399	1097214.03	5296177.95	Аналитический метод	5	-
18400	1097223.33	5296183.54	Аналитический метод	5	-
18401	1097232.27	5296188.65	Аналитический метод	5	-
18402	1097241.49	5296193.59	Аналитический метод	5	-
18403	1097251.37	5296198.24	Аналитический метод	5	-
18404	1097261.29	5296201.68	Аналитический метод	5	-
18405	1097269.31	5296204.79	Аналитический метод	5	-
18406	1097276.80	5296209.77	Аналитический метод	5	-
18407	1097285.82	5296215.35	Аналитический метод	5	-
18408	1097295.02	5296220.22	Аналитический метод	5	-
18409	1097303.85	5296224.85	Аналитический метод	5	-
18410	1097312.73	5296229.61	Аналитический метод	5	-
18411	1097321.86	5296234.24	Аналитический метод	5	-
18412	1097331.03	5296238.67	Аналитический метод	5	-
18413	1097340.13	5296242.94	Аналитический метод	5	-
18414	1097376.08	5296259.94	Аналитический метод	5	-
18415	1097393.57	5296269.15	Аналитический метод	5	-
18416	1097402.52	5296273.84	Аналитический метод	5	-
18417	1097411.65	5296278.43	Аналитический метод	5	-
18418	1097420.69	5296282.75	Аналитический метод	5	-
18419	1097429.87	5296287.32	Аналитический метод	5	-
18420	1097439.29	5296291.33	Аналитический метод	5	-
18421	1097448.18	5296295.35	Аналитический метод	5	-
18422	1097466.23	5296304.01	Аналитический метод	5	-
18423	1097475.39	5296308.13	Аналитический метод	5	-
18424	1097484.21	5296312.32	Аналитический метод	5	-
18425	1097492.93	5296316.68	Аналитический метод	5	-
18426	1097501.55	5296321.24	Аналитический метод	5	-
18427	1097510.48	5296326.21	Аналитический метод	5	-

Сведения о местоположении границ объекта					
1. Система координат МСК-38, зона 5					
2. Сведения о характерных точках границ объекта					
Обозначение характерных точек границ	Координаты, м		Метод определения координат характерной точки	Средняя квадратическая погрешность положения характерной точки (Mt), м	Описание обозначения точки на местности (при наличии)
	X	Y			
18428	1097519.71	5296330.67	Аналитический метод	5	-
18429	1097537.55	5296339.58	Аналитический метод	5	-
18430	1097546.53	5296344.05	Аналитический метод	5	-
18431	1097555.89	5296348.67	Аналитический метод	5	-
18432	1097564.99	5296352.36	Аналитический метод	5	-
18433	1097568.77	5296354.41	Аналитический метод	5	-
18434	1097573.08	5296356.80	Аналитический метод	5	-
18435	1097581.98	5296361.78	Аналитический метод	5	-
18436	1097591.24	5296366.53	Аналитический метод	5	-
18437	1097600.68	5296370.95	Аналитический метод	5	-
18438	1097610.29	5296375.04	Аналитический метод	5	-
18439	1097619.77	5296378.68	Аналитический метод	5	-
18440	1097628.88	5296382.38	Аналитический метод	5	-
18441	1097637.95	5296386.25	Аналитический метод	5	-
18442	1097647.17	5296390.30	Аналитический метод	5	-
18443	1097656.28	5296394.10	Аналитический метод	5	-
18444	1097664.56	5296398.03	Аналитический метод	5	-
18445	1097672.63	5296402.89	Аналитический метод	5	-
18446	1097698.32	5296418.49	Аналитический метод	5	-
18447	1097707.00	5296423.74	Аналитический метод	5	-
18448	1097715.91	5296428.89	Аналитический метод	5	-
18449	1097724.88	5296433.75	Аналитический метод	5	-
18450	1097751.39	5296447.79	Аналитический метод	5	-
18451	1097759.77	5296452.33	Аналитический метод	5	-
18452	1097768.17	5296457.71	Аналитический метод	5	-
18453	1097777.71	5296463.02	Аналитический метод	5	-
18454	1097796.25	5296471.09	Аналитический метод	5	-
18455	1097804.86	5296475.55	Аналитический метод	5	-
18456	1097814.08	5296480.16	Аналитический метод	5	-
18457	1097818.89	5296482.33	Аналитический метод	5	-
18458	1097823.51	5296484.38	Аналитический метод	5	-
18459	1097832.55	5296488.37	Аналитический метод	5	-
18460	1097841.07	5296492.40	Аналитический метод	5	-
18461	1097866.86	5296507.03	Аналитический метод	5	-
18462	1097875.65	5296511.90	Аналитический метод	5	-
18463	1097884.38	5296516.77	Аналитический метод	5	-
18464	1097919.48	5296536.27	Аналитический метод	5	-
18465	1097928.59	5296541.08	Аналитический метод	5	-
18466	1097937.75	5296545.54	Аналитический метод	5	-
18467	1097955.63	5296554.29	Аналитический метод	5	-
18468	1097964.47	5296558.77	Аналитический метод	5	-
18469	1097973.26	5296563.25	Аналитический метод	5	-
18470	1097981.96	5296567.93	Аналитический метод	5	-
18471	1097986.34	5296570.28	Аналитический метод	5	-
18472	1097990.69	5296572.64	Аналитический метод	5	-
18473	1097999.42	5296577.42	Аналитический метод	5	-
18474	1098008.23	5296582.29	Аналитический метод	5	-

Сведения о местоположении границ объекта					
1. Система координат МСК-38, зона 5					
2. Сведения о характерных точках границ объекта					
Обозначение характерных точек границ	Координаты, м		Метод определения координат характерной точки	Средняя квадратическая погрешность положения характерной точки (Mt), м	Описание обозначения точки на местности (при наличии)
	X	Y			
18475	1098017.18	5296587.08	Аналитический метод	5	-
18476	1098035.03	5296596.32	Аналитический метод	5	-
18477	1098044.01	5296600.94	Аналитический метод	5	-
18478	1098061.88	5296609.82	Аналитический метод	5	-
18479	1098070.62	5296614.40	Аналитический метод	5	-
18480	1098079.48	5296619.05	Аналитический метод	5	-
18481	1098088.42	5296623.73	Аналитический метод	5	-
18482	1098124.17	5296641.78	Аналитический метод	5	-
18483	1098132.98	5296646.30	Аналитический метод	5	-
18484	1098141.72	5296650.90	Аналитический метод	5	-
18485	1098150.45	5296655.62	Аналитический метод	5	-
18486	1098159.21	5296660.39	Аналитический метод	5	-
18487	1098167.99	5296665.19	Аналитический метод	5	-
18488	1098176.92	5296670.05	Аналитический метод	5	-
18489	1098185.96	5296674.65	Аналитический метод	5	-
18490	1098194.84	5296679.19	Аналитический метод	5	-
18491	1098203.67	5296683.73	Аналитический метод	5	-
18492	1098221.34	5296693.05	Аналитический метод	5	-
18493	1098225.77	5296695.35	Аналитический метод	5	-
18494	1098230.14	5296697.66	Аналитический метод	5	-
18495	1098238.88	5296702.31	Аналитический метод	5	-
18496	1098265.18	5296716.83	Аналитический метод	5	-
18497	1098274.26	5296721.60	Аналитический метод	5	-
18498	1098283.36	5296726.11	Аналитический метод	5	-
18499	1098296.88	5296732.75	Аналитический метод	5	-
18500	1098301.44	5296734.95	Аналитический метод	5	-
18501	1098310.50	5296739.27	Аналитический метод	5	-
18502	1098319.37	5296743.48	Аналитический метод	5	-
18503	1098323.65	5296745.70	Аналитический метод	5	-
18504	1098328.12	5296748.01	Аналитический метод	5	-
18505	1098337.10	5296752.59	Аналитический метод	5	-
18506	1098346.23	5296757.13	Аналитический метод	5	-
18507	1098364.42	5296765.67	Аналитический метод	5	-
18508	1098373.32	5296769.94	Аналитический метод	5	-
18509	1098408.98	5296787.70	Аналитический метод	5	-
18510	1098417.76	5296792.22	Аналитический метод	5	-
18511	1098426.58	5296796.86	Аналитический метод	5	-
18512	1098435.54	5296801.55	Аналитический метод	5	-
18513	1098462.42	5296815.01	Аналитический метод	5	-
18514	1098471.24	5296819.50	Аналитический метод	5	-
18515	1098488.95	5296828.77	Аналитический метод	5	-
18516	1098497.94	5296833.37	Аналитический метод	5	-
18517	1098542.63	5296855.77	Аналитический метод	5	-
18518	1098551.61	5296860.40	Аналитический метод	5	-
18519	1098560.73	5296864.77	Аналитический метод	5	-
18520	1098578.44	5296873.50	Аналитический метод	5	-
18521	1098582.66	5296875.75	Аналитический метод	5	-

Сведения о местоположении границ объекта					
1. Система координат МСК-38, зона 5					
2. Сведения о характерных точках границ объекта					
Обозначение характерных точек границ	Координаты, м		Метод определения координат характерной точки	Средняя квадратическая погрешность положения характерной точки (Mt), м	Описание обозначения точки на местности (при наличии)
	X	Y			
18522	1098587.03	5296878.11	Аналитический метод	5	-
18523	1098595.79	5296882.87	Аналитический метод	5	-
18524	1098604.57	5296887.66	Аналитический метод	5	-
18525	1098613.47	5296892.50	Аналитический метод	5	-
18526	1098622.53	5296897.20	Аналитический метод	5	-
18527	1098631.71	5296901.76	Аналитический метод	5	-
18528	1098640.63	5296905.91	Аналитический метод	5	-
18529	1098649.07	5296910.41	Аналитический метод	5	-
18530	1098666.41	5296920.13	Аналитический метод	5	-
18531	1098675.78	5296925.42	Аналитический метод	5	-
18532	1098683.10	5296927.95	Аналитический метод	5	-
18533	1098702.10	5296938.46	Аналитический метод	5	-
18534	1098719.53	5296948.20	Аналитический метод	5	-
18535	1098727.23	5296952.54	Аналитический метод	5	-
18536	1098732.49	5296955.55	Аналитический метод	5	-
18537	1098733.24	5296955.98	Аналитический метод	5	-
18538	1098736.83	5296958.03	Аналитический метод	5	-
18539	1098766.05	5296974.85	Аналитический метод	5	-
18540	1098780.11	5296982.92	Аналитический метод	5	-
18541	1098795.23	5296992.01	Аналитический метод	5	-
18542	1098797.15	5296993.10	Аналитический метод	5	-
18543	1098824.16	5297007.46	Аналитический метод	5	-
18544	1098832.77	5297012.22	Аналитический метод	5	-
18545	1098841.34	5297017.08	Аналитический метод	5	-
18546	1098849.80	5297022.06	Аналитический метод	5	-
18547	1098853.38	5297024.26	Аналитический метод	5	-
18548	1098858.26	5297027.08	Аналитический метод	5	-
18549	1098859.17	5297027.54	Аналитический метод	5	-
18550	1098868.04	5297032.06	Аналитический метод	5	-
18551	1098881.57	5297038.98	Аналитический метод	5	-
18552	1098886.28	5297041.27	Аналитический метод	5	-
18553	1098904.69	5297049.38	Аналитический метод	5	-
18554	1098922.20	5297058.18	Аналитический метод	5	-
18555	1098931.26	5297062.67	Аналитический метод	5	-
18556	1098940.34	5297067.01	Аналитический метод	5	-
18557	1098943.63	5297068.60	Аналитический метод	5	-
18558	1098958.22	5297075.79	Аналитический метод	5	-
18559	1098965.86	5297079.51	Аналитический метод	5	-
18560	1098987.28	5297089.54	Аналитический метод	5	-
18561	1098994.10	5297093.02	Аналитический метод	5	-
18562	1099011.80	5297102.20	Аналитический метод	5	-
18563	1099017.93	5297105.39	Аналитический метод	5	-
18564	1099051.28	5297122.99	Аналитический метод	5	-
18565	1099064.80	5297130.18	Аналитический метод	5	-
18566	1099082.41	5297139.40	Аналитический метод	5	-
18567	1099086.08	5297141.45	Аналитический метод	5	-
18568	1099087.76	5297142.34	Аналитический метод	5	-

Сведения о местоположении границ объекта					
1. Система координат МСК-38, зона 5					
2. Сведения о характерных точках границ объекта					
Обозначение характерных точек границ	Координаты, м		Метод определения координат характерной точки	Средняя квадратическая погрешность положения характерной точки (Mt), м	Описание обозначения точки на местности (при наличии)
	X	Y			
18569	1099100.39	5297148.77	Аналитический метод	5	-
18570	1099107.64	5297152.48	Аналитический метод	5	-
18571	1099109.52	5297153.39	Аналитический метод	5	-
18572	1099118.44	5297157.73	Аналитический метод	5	-
18573	1099136.20	5297166.67	Аналитический метод	5	-
18574	1099138.45	5297167.81	Аналитический метод	5	-
18575	1099144.47	5297170.98	Аналитический метод	5	-
18576	1099146.51	5297172.30	Аналитический метод	5	-
18577	1099149.77	5297174.46	Аналитический метод	5	-
18578	1099152.86	5297176.36	Аналитический метод	5	-
18579	1099161.84	5297181.48	Аналитический метод	5	-
18580	1099170.89	5297186.33	Аналитический метод	5	-
18581	1099179.91	5297190.94	Аналитический метод	5	-
18582	1099184.34	5297193.19	Аналитический метод	5	-
18583	1099188.72	5297195.46	Аналитический метод	5	-
18584	1099197.58	5297200.09	Аналитический метод	5	-
18585	1099218.57	5297210.98	Аналитический метод	5	-
18586	1099224.15	5297213.90	Аналитический метод	5	-
18587	1099241.81	5297223.25	Аналитический метод	5	-
18588	1099248.70	5297226.88	Аналитический метод	5	-
18589	1099259.57	5297232.57	Аналитический метод	5	-
18590	1099265.65	5297235.74	Аналитический метод	5	-
18591	1099277.55	5297241.66	Аналитический метод	5	-
18592	1099286.35	5297246.19	Аналитический метод	5	-
18593	1099311.41	5297259.21	Аналитический метод	5	-
18594	1099317.72	5297262.53	Аналитический метод	5	-
18595	1099332.24	5297270.19	Аналитический метод	5	-
18596	1099339.47	5297273.98	Аналитический метод	5	-
18597	1099348.37	5297278.61	Аналитический метод	5	-
18598	1099354.69	5297281.88	Аналитический метод	5	-
18599	1099357.57	5297283.28	Аналитический метод	5	-
18600	1099366.35	5297287.52	Аналитический метод	5	-
18601	1099374.91	5297292.15	Аналитический метод	5	-
18602	1099383.63	5297296.89	Аналитический метод	5	-
18603	1099392.29	5297301.71	Аналитический метод	5	-
18604	1099393.91	5297302.63	Аналитический метод	5	-
18605	1099401.33	5297306.64	Аналитический метод	5	-
18606	1099410.26	5297311.23	Аналитический метод	5	-
18607	1099440.07	5297327.09	Аналитический метод	5	-
18608	1099445.71	5297329.97	Аналитический метод	5	-
18609	1099454.62	5297334.55	Аналитический метод	5	-
18610	1099463.59	5297339.11	Аналитический метод	5	-
18611	1099486.23	5297350.42	Аналитический метод	5	-
18612	1099507.58	5297362.03	Аналитический метод	5	-
18613	1099515.07	5297366.16	Аналитический метод	5	-
18614	1099524.94	5297371.71	Аналитический метод	5	-
18615	1099529.74	5297374.42	Аналитический метод	5	-

Сведения о местоположении границ объекта					
1. Система координат МСК-38, зона 5					
2. Сведения о характерных точках границ объекта					
Обозначение характерных точек границ	Координаты, м		Метод определения координат характерной точки	Средняя квадратическая погрешность положения характерной точки (Mt), м	Описание обозначения точки на местности (при наличии)
	X	Y			
18616	1099533.15	5297376.53	Аналитический метод	5	-
18617	1099541.72	5297381.85	Аналитический метод	5	-
18618	1099550.34	5297387.08	Аналитический метод	5	-
18619	1099574.43	5297401.65	Аналитический метод	5	-
18620	1099576.51	5297402.86	Аналитический метод	5	-
18621	1099612.44	5297421.33	Аналитический метод	5	-
18622	1099621.50	5297425.80	Аналитический метод	5	-
18623	1099622.31	5297426.20	Аналитический метод	5	-
18624	1099670.70	5297449.18	Аналитический метод	5	-
18625	1099693.18	5297460.86	Аналитический метод	5	-
18626	1099702.10	5297465.46	Аналитический метод	5	-
18627	1099708.83	5297468.90	Аналитический метод	5	-
18628	1099747.07	5297487.77	Аналитический метод	5	-
18629	1099753.01	5297490.69	Аналитический метод	5	-
18630	1099756.64	5297492.28	Аналитический метод	5	-
18631	1099762.56	5297494.80	Аналитический метод	5	-
18632	1099765.73	5297496.18	Аналитический метод	5	-
18633	1099792.64	5297508.56	Аналитический метод	5	-
18634	1099800.95	5297512.87	Аналитический метод	5	-
18635	1099802.79	5297513.99	Аналитический метод	5	-
18636	1099809.91	5297517.83	Аналитический метод	5	-
18637	1099830.21	5297528.54	Аналитический метод	5	-
18638	1099836.61	5297531.90	Аналитический метод	5	-
18639	1099843.07	5297535.16	Аналитический метод	5	-
18640	1099854.38	5297541.08	Аналитический метод	5	-
18641	1099863.40	5297545.62	Аналитический метод	5	-
18642	1099872.34	5297550.11	Аналитический метод	5	-
18643	1099881.26	5297554.61	Аналитический метод	5	-
18644	1099916.35	5297572.33	Аналитический метод	5	-
18645	1099916.36	5297572.33	Аналитический метод	5	-
18646	1099925.82	5297577.11	Аналитический метод	5	-
18647	1099928.71	5297578.62	Аналитический метод	5	-
18648	1099954.89	5297593.44	Аналитический метод	5	-
18649	1099960.71	5297596.59	Аналитический метод	5	-
18650	1099969.79	5297601.11	Аналитический метод	5	-
18651	1099974.98	5297603.75	Аналитический метод	5	-
18652	1099996.14	5297614.99	Аналитический метод	5	-
18653	1100005.05	5297619.66	Аналитический метод	5	-
18654	1100012.65	5297623.60	Аналитический метод	5	-
18655	1100055.70	5297645.76	Аналитический метод	5	-
18656	1100084.90	5297661.11	Аналитический метод	5	-
18657	1100102.64	5297670.39	Аналитический метод	5	-
18658	1100104.15	5297671.18	Аналитический метод	5	-
18659	1100120.77	5297679.41	Аналитический метод	5	-
18660	1100125.22	5297681.61	Аналитический метод	5	-
18661	1100134.09	5297686.07	Аналитический метод	5	-
18662	1100138.49	5297688.32	Аналитический метод	5	-

Сведения о местоположении границ объекта					
1. Система координат МСК-38, зона 5					
2. Сведения о характерных точках границ объекта					
Обозначение характерных точек границ	Координаты, м		Метод определения координат характерной точки	Средняя квадратическая погрешность положения характерной точки (Mt), м	Описание обозначения точки на местности (при наличии)
	X	Y			
18663	1100147.35	5297692.88	Аналитический метод	5	-
18664	1100150.74	5297694.64	Аналитический метод	5	-
18665	1100164.88	5297702.18	Аналитический метод	5	-
18666	1100173.61	5297706.86	Аналитический метод	5	-
18667	1100191.08	5297716.52	Аналитический метод	5	-
18668	1100194.72	5297718.51	Аналитический метод	5	-
18669	1100217.99	5297730.38	Аналитический метод	5	-
18670	1100231.50	5297737.54	Аналитический метод	5	-
18671	1100244.64	5297744.26	Аналитический метод	5	-
18672	1100262.44	5297753.44	Аналитический метод	5	-
18673	1100271.40	5297757.98	Аналитический метод	5	-
18674	1100275.32	5297759.96	Аналитический метод	5	-
18675	1100280.27	5297762.36	Аналитический метод	5	-
18676	1100288.71	5297767.02	Аналитический метод	5	-
18677	1100297.36	5297771.91	Аналитический метод	5	-
18678	1100318.93	5297784.19	Аналитический метод	5	-
18679	1100324.36	5297786.80	Аналитический метод	5	-
18680	1100360.45	5297803.81	Аналитический метод	5	-
18681	1100368.86	5297808.07	Аналитический метод	5	-
18682	1100386.89	5297817.68	Аналитический метод	5	-
18683	1100394.08	5297821.11	Аналитический метод	5	-
18684	1100405.94	5297826.24	Аналитический метод	5	-
18685	1100408.52	5297827.27	Аналитический метод	5	-
18686	1100409.99	5297827.97	Аналитический метод	5	-
18687	1100432.07	5297838.58	Аналитический метод	5	-
18688	1100440.20	5297843.39	Аналитический метод	5	-
18689	1100448.68	5297848.56	Аналитический метод	5	-
18690	1100457.28	5297853.83	Аналитический метод	5	-
18691	1100463.68	5297857.63	Аналитический метод	5	-
18692	1100466.49	5297859.20	Аналитический метод	5	-
18693	1100475.83	5297863.88	Аналитический метод	5	-
18694	1100476.34	5297864.11	Аналитический метод	5	-
18695	1100484.64	5297868.32	Аналитический метод	5	-
18696	1100493.71	5297872.70	Аналитический метод	5	-
18697	1100498.19	5297874.91	Аналитический метод	5	-
18698	1100502.78	5297877.13	Аналитический метод	5	-
18699	1100507.30	5297879.27	Аналитический метод	5	-
18700	1100511.75	5297881.42	Аналитический метод	5	-
18701	1100520.44	5297885.65	Аналитический метод	5	-
18702	1100555.15	5297904.98	Аналитический метод	5	-
18703	1100563.97	5297909.83	Аналитический метод	5	-
18704	1100567.45	5297911.72	Аналитический метод	5	-
18705	1100599.64	5297928.46	Аналитический метод	5	-
18706	1100602.26	5297929.82	Аналитический метод	5	-
18707	1100608.50	5297933.17	Аналитический метод	5	-
18708	1100644.50	5297950.98	Аналитический метод	5	-
18709	1100652.33	5297954.91	Аналитический метод	5	-

Сведения о местоположении границ объекта					
1. Система координат МСК-38, зона 5					
2. Сведения о характерных точках границ объекта					
Обозначение характерных точек границ	Координаты, м		Метод определения координат характерной точки	Средняя квадратическая погрешность положения характерной точки (Mt), м	Описание обозначения точки на местности (при наличии)
	X	Y			
18710	1100653.07	5297955.31	Аналитический метод	5	-
18711	1100661.91	5297960.07	Аналитический метод	5	-
18712	1100665.75	5297962.13	Аналитический метод	5	-
18713	1100695.36	5297977.48	Аналитический метод	5	-
18714	1100697.29	5297978.52	Аналитический метод	5	-
18715	1100710.19	5297985.73	Аналитический метод	5	-
18716	1100715.52	5297988.38	Аналитический метод	5	-
18717	1100724.88	5297992.53	Аналитический метод	5	-
18718	1100727.73	5297993.81	Аналитический метод	5	-
18719	1100742.73	5298000.96	Аналитический метод	5	-
18720	1100768.78	5298014.77	Аналитический метод	5	-
18721	1100786.45	5298024.17	Аналитический метод	5	-
18722	1100795.34	5298028.85	Аналитический метод	5	-
18723	1100801.96	5298032.32	Аналитический метод	5	-
18724	1100830.62	5298047.57	Аналитический метод	5	-
18725	1100833.14	5298048.90	Аналитический метод	5	-
18726	1100837.42	5298051.11	Аналитический метод	5	-
18727	1100852.93	5298059.03	Аналитический метод	5	-
18728	1100857.22	5298061.32	Аналитический метод	5	-
18729	1100874.81	5298070.85	Аналитический метод	5	-
18730	1100883.55	5298075.50	Аналитический метод	5	-
18731	1100891.95	5298080.25	Аналитический метод	5	-
18732	1100908.18	5298090.23	Аналитический метод	5	-
18733	1100918.59	5298095.68	Аналитический метод	5	-
18734	1100927.81	5298100.15	Аналитический метод	5	-
18735	1100931.10	5298101.70	Аналитический метод	5	-
18736	1100936.50	5298104.45	Аналитический метод	5	-
18737	1100945.48	5298109.06	Аналитический метод	5	-
18738	1100953.40	5298112.93	Аналитический метод	5	-
18739	1100980.97	5298127.14	Аналитический метод	5	-
18740	1100988.76	5298131.22	Аналитический метод	5	-
18741	1100989.44	5298131.60	Аналитический метод	5	-
18742	1100997.84	5298136.52	Аналитический метод	5	-
18743	1101002.01	5298139.08	Аналитический метод	5	-
18744	1101007.63	5298141.67	Аналитический метод	5	-
18745	1101016.38	5298146.05	Аналитический метод	5	-
18746	1101047.13	5298161.64	Аналитический метод	5	-
18747	1101087.83	5298182.50	Аналитический метод	5	-
18748	1101097.56	5298186.88	Аналитический метод	5	-
18749	1101099.07	5298187.45	Аналитический метод	5	-
18750	1101105.79	5298190.79	Аналитический метод	5	-
18751	1101123.46	5298199.92	Аналитический метод	5	-
18752	1101132.29	5298204.53	Аналитический метод	5	-
18753	1101133.57	5298205.20	Аналитический метод	5	-
18754	1101141.00	5298209.16	Аналитический метод	5	-
18755	1101173.85	5298227.09	Аналитический метод	5	-
18756	1101176.26	5298228.39	Аналитический метод	5	-

Сведения о местоположении границ объекта					
1. Система координат МСК-38, зона 5					
2. Сведения о характерных точках границ объекта					
Обозначение характерных точек границ	Координаты, м		Метод определения координат характерной точки	Средняя квадратическая погрешность положения характерной точки (Mt), м	Описание обозначения точки на местности (при наличии)
	X	Y			
18757	1101194.22	5298237.46	Аналитический метод	5	-
18758	1101202.29	5298241.59	Аналитический метод	5	-
18759	1101202.91	5298241.90	Аналитический метод	5	-
18760	1101211.41	5298246.64	Аналитический метод	5	-
18761	1101217.70	5298250.26	Аналитический метод	5	-
18762	1101245.72	5298263.63	Аналитический метод	5	-
18763	1101247.81	5298264.63	Аналитический метод	5	-
18764	1101256.39	5298269.08	Аналитический метод	5	-
18765	1101259.46	5298270.78	Аналитический метод	5	-
18766	1101263.13	5298272.91	Аналитический метод	5	-
18767	1101265.10	5298273.98	Аналитический метод	5	-
18768	1101273.89	5298278.66	Аналитический метод	5	-
18769	1101291.20	5298288.22	Аналитический метод	5	-
18770	1101295.26	5298290.59	Аналитический метод	5	-
18771	1101307.98	5298298.53	Аналитический метод	5	-
18772	1101316.95	5298303.87	Аналитический метод	5	-
18773	1101326.05	5298308.67	Аналитический метод	5	-
18774	1101335.05	5298313.43	Аналитический метод	5	-
18775	1101337.72	5298314.73	Аналитический метод	5	-
18776	1101346.32	5298318.68	Аналитический метод	5	-
18777	1101348.90	5298319.91	Аналитический метод	5	-
18778	1101349.71	5298320.65	Аналитический метод	5	-
18779	1101349.87	5298320.83	Аналитический метод	5	-
18780	1101359.71	5298329.30	Аналитический метод	5	-
18781	1101366.16	5298331.79	Аналитический метод	5	-
18782	1101371.39	5298333.63	Аналитический метод	5	-
18783	1101380.03	5298336.59	Аналитический метод	5	-
18784	1101387.70	5298340.21	Аналитический метод	5	-
18785	1101388.80	5298340.73	Аналитический метод	5	-
18786	1101393.81	5298343.18	Аналитический метод	5	-
18787	1101397.53	5298345.15	Аналитический метод	5	-
18788	1101404.99	5298348.67	Аналитический метод	5	-
18789	1101406.61	5298349.45	Аналитический метод	5	-
18790	1101415.38	5298353.99	Аналитический метод	5	-
18791	1101418.61	5298355.61	Аналитический метод	5	-
18792	1101424.42	5298358.47	Аналитический метод	5	-
18793	1101431.36	5298362.01	Аналитический метод	5	-
18794	1101433.28	5298362.99	Аналитический метод	5	-
18795	1101437.82	5298365.26	Аналитический метод	5	-
18796	1101442.28	5298367.48	Аналитический метод	5	-
18797	1101443.36	5298368.02	Аналитический метод	5	-
18798	1101450.09	5298371.07	Аналитический метод	5	-
18799	1101452.57	5298372.20	Аналитический метод	5	-
18800	1101459.72	5298375.54	Аналитический метод	5	-
18801	1101460.83	5298376.08	Аналитический метод	5	-
18802	1101470.22	5298379.98	Аналитический метод	5	-
18803	1101473.74	5298381.62	Аналитический метод	5	-

Сведения о местоположении границ объекта					
1. Система координат МСК-38, зона 5					
2. Сведения о характерных точках границ объекта					
Обозначение характерных точек границ	Координаты, м		Метод определения координат характерной точки	Средняя квадратическая погрешность положения характерной точки (Mt), м	Описание обозначения точки на местности (при наличии)
	X	Y			
18804	1101477.95	5298383.93	Аналитический метод	5	-
18805	1101486.05	5298388.99	Аналитический метод	5	-
18806	1101486.37	5298389.16	Аналитический метод	5	-
18807	1101487.08	5298389.64	Аналитический метод	5	-
18808	1101490.50	5298393.74	Аналитический метод	5	-
18809	1101494.14	5298393.27	Аналитический метод	5	-
18810	1101495.83	5298394.08	Аналитический метод	5	-
18811	1101500.02	5298396.48	Аналитический метод	5	-
18812	1101504.05	5298398.84	Аналитический метод	5	-
18813	1101509.56	5298402.03	Аналитический метод	5	-
18814	1101511.81	5298403.14	Аналитический метод	5	-
18815	1101513.54	5298404.00	Аналитический метод	5	-
18816	1101519.30	5298406.81	Аналитический метод	5	-
18817	1101522.36	5298408.35	Аналитический метод	5	-
18818	1101527.54	5298411.03	Аналитический метод	5	-
18819	1101530.70	5298412.75	Аналитический метод	5	-
18820	1101530.90	5298412.86	Аналитический метод	5	-
18821	1101539.88	5298417.75	Аналитический метод	5	-
18822	1101540.44	5298418.03	Аналитический метод	5	-
18823	1101549.15	5298422.30	Аналитический метод	5	-
18824	1101549.53	5298422.48	Аналитический метод	5	-
18825	1101549.95	5298422.68	Аналитический метод	5	-
18826	1101550.36	5298422.87	Аналитический метод	5	-
18827	1101550.79	5298423.06	Аналитический метод	5	-
18828	1101551.18	5298423.24	Аналитический метод	5	-
18829	1101552.93	5298424.00	Аналитический метод	5	-
18830	1101558.73	5298426.53	Аналитический метод	5	-
18831	1101560.58	5298427.35	Аналитический метод	5	-
18832	1101561.72	5298427.87	Аналитический метод	5	-
18833	1101565.88	5298429.82	Аналитический метод	5	-
18834	1101572.81	5298433.31	Аналитический метод	5	-
18835	1101576.41	5298434.88	Аналитический метод	5	-
18836	1101576.96	5298435.10	Аналитический метод	5	-
18837	1101581.70	5298437.28	Аналитический метод	5	-
18838	1101586.32	5298439.14	Аналитический метод	5	-
18839	1101595.34	5298442.90	Аналитический метод	5	-
18840	1101604.16	5298446.91	Аналитический метод	5	-
18841	1101611.61	5298450.53	Аналитический метод	5	-
18842	1101612.79	5298451.12	Аналитический метод	5	-
18843	1101621.43	5298455.67	Аналитический метод	5	-
18844	1101624.31	5298457.26	Аналитический метод	5	-
18845	1101629.90	5298460.46	Аналитический метод	5	-
18846	1101647.24	5298470.35	Аналитический метод	5	-
18847	1101655.88	5298475.40	Аналитический метод	5	-
18848	1101658.97	5298477.17	Аналитический метод	5	-
18849	1101665.27	5298480.35	Аналитический метод	5	-
18850	1101674.10	5298484.87	Аналитический метод	5	-

Сведения о местоположении границ объекта					
1. Система координат МСК-38, зона 5					
2. Сведения о характерных точках границ объекта					
Обозначение характерных точек границ	Координаты, м		Метод определения координат характерной точки	Средняя квадратическая погрешность положения характерной точки (Mt), м	Описание обозначения точки на местности (при наличии)
	X	Y			
18851	1101692.86	5298494.70	Аналитический метод	5	-
18852	1101699.93	5298496.65	Аналитический метод	5	-
18853	1101701.00	5298496.79	Аналитический метод	5	-
18854	1101702.85	5298497.48	Аналитический метод	5	-
18855	1101704.28	5298498.03	Аналитический метод	5	-
18856	1101705.71	5298498.59	Аналитический метод	5	-
18857	1101707.15	5298499.17	Аналитический метод	5	-
18858	1101712.16	5298501.21	Аналитический метод	5	-
18859	1101712.22	5298501.23	Аналитический метод	5	-
18860	1101790.78	5298542.04	Аналитический метод	5	-
18861	1101796.09	5298544.90	Аналитический метод	5	-
18862	1101799.89	5298546.81	Аналитический метод	5	-
18863	1101801.39	5298547.55	Аналитический метод	5	-
18864	1101813.70	5298553.94	Аналитический метод	5	-
18865	1101814.87	5298554.60	Аналитический метод	5	-
18866	1101828.49	5298563.11	Аналитический метод	5	-
18867	1101850.62	5298576.90	Аналитический метод	5	-
18868	1101854.79	5298579.51	Аналитический метод	5	-
18869	1101862.37	5298582.02	Аналитический метод	5	-
18870	1101873.73	5298585.13	Аналитический метод	5	-
18871	1101883.06	5298589.97	Аналитический метод	5	-
18872	1101895.31	5298598.41	Аналитический метод	5	-
18873	1101903.75	5298604.02	Аналитический метод	5	-
18874	1101908.55	5298607.23	Аналитический метод	5	-
18875	1101912.17	5298609.64	Аналитический метод	5	-
18876	1101920.71	5298615.22	Аналитический метод	5	-
18877	1101929.73	5298620.88	Аналитический метод	5	-
18878	1101939.06	5298625.65	Аналитический метод	5	-
18879	1101947.92	5298630.22	Аналитический метод	5	-
18880	1101966.47	5298639.84	Аналитический метод	5	-
18881	1101969.22	5298641.00	Аналитический метод	5	-
18882	1101985.63	5298647.26	Аналитический метод	5	-
18883	1101995.03	5298650.81	Аналитический метод	5	-
18884	1102002.84	5298653.82	Аналитический метод	5	-
18885	1102004.23	5298654.37	Аналитический метод	5	-
18886	1102010.08	5298656.74	Аналитический метод	5	-
18887	1102013.20	5298657.95	Аналитический метод	5	-
18888	1102014.09	5298658.29	Аналитический метод	5	-
18889	1102015.30	5298658.66	Аналитический метод	5	-
18890	1102033.34	5298668.03	Аналитический метод	5	-
18891	1102038.33	5298671.28	Аналитический метод	5	-
18892	1102041.02	5298672.83	Аналитический метод	5	-
18893	1102041.87	5298673.34	Аналитический метод	5	-
18894	1102047.25	5298676.52	Аналитический метод	5	-
18895	1102056.20	5298681.52	Аналитический метод	5	-
18896	1102058.24	5298682.61	Аналитический метод	5	-
18897	1102066.04	5298686.18	Аналитический метод	5	-

Сведения о местоположении границ объекта					
1. Система координат МСК-38, зона 5					
2. Сведения о характерных точках границ объекта					
Обозначение характерных точек границ	Координаты, м		Метод определения координат характерной точки	Средняя квадратическая погрешность положения характерной точки (Mt), м	Описание обозначения точки на местности (при наличии)
	X	Y			
18898	1102081.20	5298692.89	Аналитический метод	5	-
18899	1102123.81	5298715.02	Аналитический метод	5	-
18900	1102127.56	5298717.17	Аналитический метод	5	-
18901	1102136.27	5298722.17	Аналитический метод	5	-
18902	1102140.70	5298724.67	Аналитический метод	5	-
18903	1102145.12	5298727.13	Аналитический метод	5	-
18904	1102153.95	5298732.00	Аналитический метод	5	-
18905	1102162.91	5298736.80	Аналитический метод	5	-
18906	1102165.65	5298738.21	Аналитический метод	5	-
18907	1102185.36	5298748.19	Аналитический метод	5	-
18908	1102198.67	5298754.96	Аналитический метод	5	-
18909	1102200.72	5298756.02	Аналитический метод	5	-
18910	1102207.61	5298759.45	Аналитический метод	5	-
18911	1102216.25	5298764.04	Аналитический метод	5	-
18912	1102224.84	5298768.72	Аналитический метод	5	-
18913	1102230.14	5298771.80	Аналитический метод	5	-
18914	1102233.79	5298773.81	Аналитический метод	5	-
18915	1102242.78	5298778.39	Аналитический метод	5	-
18916	1102278.47	5298797.32	Аналитический метод	5	-
18917	1102304.70	5298811.12	Аналитический метод	5	-
18918	1102313.76	5298815.69	Аналитический метод	5	-
18919	1102316.16	5298816.88	Аналитический метод	5	-
18920	1102331.62	5298824.66	Аналитический метод	5	-
18921	1102340.47	5298829.08	Аналитический метод	5	-
18922	1102349.17	5298833.67	Аналитический метод	5	-
18923	1102362.94	5298841.04	Аналитический метод	5	-
18924	1102384.30	5298852.73	Аналитический метод	5	-
18925	1102393.37	5298857.48	Аналитический метод	5	-
18926	1102407.96	5298864.71	Аналитический метод	5	-
18927	1102411.09	5298866.35	Аналитический метод	5	-
18928	1102441.66	5298882.70	Аналитический метод	5	-
18929	1102446.64	5298885.23	Аналитический метод	5	-
18930	1102455.60	5298889.68	Аналитический метод	5	-
18931	1102464.46	5298894.17	Аналитический метод	5	-
18932	1102488.07	5298906.23	Аналитический метод	5	-
18933	1102490.22	5298907.64	Аналитический метод	5	-
18934	1102499.31	5298912.90	Аналитический метод	5	-
18935	1102508.51	5298917.85	Аналитический метод	5	-
18936	1102510.14	5298918.63	Аналитический метод	5	-
18937	1102517.66	5298922.29	Аналитический метод	5	-
18938	1102526.74	5298926.77	Аналитический метод	5	-
18939	1102536.06	5298931.08	Аналитический метод	5	-
18940	1102537.74	5298931.81	Аналитический метод	5	-
18941	1102544.89	5298935.13	Аналитический метод	5	-
18942	1102553.53	5298939.43	Аналитический метод	5	-
18943	1102570.96	5298948.87	Аналитический метод	5	-
18944	1102579.81	5298953.61	Аналитический метод	5	-

Сведения о местоположении границ объекта					
1. Система координат МСК-38, зона 5					
2. Сведения о характерных точках границ объекта					
Обозначение характерных точек границ	Координаты, м		Метод определения координат характерной точки	Средняя квадратическая погрешность положения характерной точки (Mt), м	Описание обозначения точки на местности (при наличии)
	X	Y			
18945	1102585.36	5298956.57	Аналитический метод	5	-
18946	1102597.56	5298962.98	Аналитический метод	5	-
18947	1102606.25	5298967.57	Аналитический метод	5	-
18948	1102612.63	5298971.17	Аналитический метод	5	-
18949	1102629.35	5298980.67	Аналитический метод	5	-
18950	1102632.40	5298982.36	Аналитический метод	5	-
18951	1102641.30	5298987.10	Аналитический метод	5	-
18952	1102650.31	5298991.93	Аналитический метод	5	-
18953	1102659.89	5298996.57	Аналитический метод	5	-
18954	1102663.56	5298998.04	Аналитический метод	5	-
18955	1102668.14	5299000.40	Аналитический метод	5	-
18956	1102674.42	5299003.94	Аналитический метод	5	-
18957	1102684.96	5299009.96	Аналитический метод	5	-
18958	1102685.66	5299010.33	Аналитический метод	5	-
18959	1102694.61	5299014.99	Аналитический метод	5	-
18960	1102712.44	5299024.09	Аналитический метод	5	-
18961	1102716.83	5299026.36	Аналитический метод	5	-
18962	1102721.21	5299028.65	Аналитический метод	5	-
18963	1102730.05	5299033.33	Аналитический метод	5	-
18964	1102738.94	5299037.99	Аналитический метод	5	-
18965	1102756.68	5299047.20	Аналитический метод	5	-
18966	1102765.44	5299051.82	Аналитический метод	5	-
18967	1102778.71	5299058.99	Аналитический метод	5	-
18968	1102801.15	5299070.36	Аналитический метод	5	-
18969	1102827.71	5299083.87	Аналитический метод	5	-
18970	1102836.30	5299088.61	Аналитический метод	5	-
18971	1102853.80	5299098.24	Аналитический метод	5	-
18972	1102862.52	5299103.13	Аналитический метод	5	-
18973	1102869.95	5299107.23	Аналитический метод	5	-
18974	1102902.92	5299121.94	Аналитический метод	5	-
18975	1102908.79	5299124.63	Аналитический метод	5	-
18976	1102917.12	5299128.87	Аналитический метод	5	-
18977	1102947.57	5299145.05	Аналитический метод	5	-
18978	1102952.59	5299147.89	Аналитический метод	5	-
18979	1102969.37	5299157.45	Аналитический метод	5	-
18980	1102991.76	5299170.31	Аналитический метод	5	-
18981	1102996.54	5299172.58	Аналитический метод	5	-
18982	1103001.31	5299174.63	Аналитический метод	5	-
18983	1103005.86	5299176.62	Аналитический метод	5	-
18984	1103014.81	5299180.55	Аналитический метод	5	-
18985	1103023.54	5299184.84	Аналитический метод	5	-
18986	1103031.40	5299188.74	Аналитический метод	5	-
18987	1103058.52	5299203.47	Аналитический метод	5	-
18988	1103064.84	5299206.79	Аналитический метод	5	-
18989	1103103.15	5299226.42	Аналитический метод	5	-
18990	1103111.60	5299230.77	Аналитический метод	5	-
18991	1103118.37	5299235.01	Аналитический метод	5	-

Сведения о местоположении границ объекта					
1. Система координат МСК-38, зона 5					
2. Сведения о характерных точках границ объекта					
Обозначение характерных точек границ	Координаты, м		Метод определения координат характерной точки	Средняя квадратическая погрешность положения характерной точки (Mt), м	Описание обозначения точки на местности (при наличии)
	X	Y			
18992	1103119.75	5299235.89	Аналитический метод	5	-
18993	1103124.68	5299238.83	Аналитический метод	5	-
18994	1103129.01	5299241.24	Аналитический метод	5	-
18995	1103135.60	5299244.67	Аналитический метод	5	-
18996	1103147.12	5299250.49	Аналитический метод	5	-
18997	1103150.43	5299252.13	Аналитический метод	5	-
18998	1103150.45	5299252.16	Аналитический метод	5	-
18999	1103155.05	5299254.43	Аналитический метод	5	-
19000	1103164.13	5299259.62	Аналитический метод	5	-
19001	1103175.61	5299265.76	Аналитический метод	5	-
19002	1103178.09	5299266.99	Аналитический метод	5	-
19003	1103177.67	5299268.55	Аналитический метод	5	-
19004	1103177.67	5299268.56	Аналитический метод	5	-
19005	1103163.93	5299320.07	Аналитический метод	5	-
19006	1103241.02	5299300.09	Аналитический метод	5	-
19007	1103243.95	5299301.84	Аналитический метод	5	-
19008	1103245.81	5299302.76	Аналитический метод	5	-
19009	1103254.17	5299306.30	Аналитический метод	5	-
19010	1103262.90	5299310.00	Аналитический метод	5	-
19011	1103270.65	5299314.19	Аналитический метод	5	-
19012	1103272.14	5299315.06	Аналитический метод	5	-
19013	1103280.27	5299319.74	Аналитический метод	5	-
19014	1103288.81	5299324.57	Аналитический метод	5	-
19015	1103298.31	5299328.96	Аналитический метод	5	-
19016	1103305.24	5299332.19	Аналитический метод	5	-
19017	1103307.44	5299333.19	Аналитический метод	5	-
19018	1103312.96	5299335.75	Аналитический метод	5	-
19019	1103316.01	5299337.29	Аналитический метод	5	-
19020	1103320.04	5299339.39	Аналитический метод	5	-
19021	1103324.28	5299341.83	Аналитический метод	5	-
19022	1103325.58	5299342.58	Аналитический метод	5	-
19023	1103332.03	5299346.29	Аналитический метод	5	-
19024	1103343.14	5299352.52	Аналитический метод	5	-
19025	1103350.87	5299356.74	Аналитический метод	5	-
19026	1103355.77	5299359.20	Аналитический метод	5	-
19027	1103360.52	5299361.33	Аналитический метод	5	-
19028	1103369.58	5299365.43	Аналитический метод	5	-
19029	1103387.69	5299373.80	Аналитический метод	5	-
19030	1103396.27	5299377.82	Аналитический метод	5	-
19031	1103396.61	5299377.98	Аналитический метод	5	-
19032	1103405.42	5299382.30	Аналитический метод	5	-
19033	1103424.17	5299391.95	Аналитический метод	5	-
19034	1103437.18	5299398.60	Аналитический метод	5	-
19035	1103437.18	5299398.61	Аналитический метод	5	-
19036	1103440.92	5299400.52	Аналитический метод	5	-
19037	1103441.64	5299400.89	Аналитический метод	5	-
19038	1103445.01	5299402.71	Аналитический метод	5	-

Сведения о местоположении границ объекта					
1. Система координат МСК-38, зона 5					
2. Сведения о характерных точках границ объекта					
Обозначение характерных точек границ	Координаты, м		Метод определения координат характерной точки	Средняя квадратическая погрешность положения характерной точки (Mt), м	Описание обозначения точки на местности (при наличии)
	X	Y			
19039	1103449.52	5299405.16	Аналитический метод	5	-
19040	1103475.76	5299419.10	Аналитический метод	5	-
19041	1103480.61	5299422.07	Аналитический метод	5	-
19042	1103480.63	5299422.07	Аналитический метод	5	-
19043	1103483.54	5299423.86	Аналитический метод	5	-
19044	1103483.91	5299424.09	Аналитический метод	5	-
19045	1103492.67	5299429.53	Аналитический метод	5	-
19046	1103499.53	5299433.41	Аналитический метод	5	-
19047	1103502.02	5299434.74	Аналитический метод	5	-
19048	1103511.21	5299439.28	Аналитический метод	5	-
19049	1103517.84	5299442.45	Аналитический метод	5	-
19050	1103520.08	5299443.57	Аналитический метод	5	-
19051	1103559.13	5299463.26	Аналитический метод	5	-
19052	1103564.53	5299466.03	Аналитический метод	5	-
19053	1103569.56	5299468.73	Аналитический метод	5	-
19054	1103573.26	5299470.70	Аналитический метод	5	-
19055	1103582.01	5299475.43	Аналитический метод	5	-
19056	1103599.53	5299484.94	Аналитический метод	5	-
19057	1103599.96	5299485.18	Аналитический метод	5	-
19058	1103603.85	5299487.36	Аналитический метод	5	-
19059	1103605.72	5299488.41	Аналитический метод	5	-
19060	1103613.18	5299492.41	Аналитический метод	5	-
19061	1103617.21	5299494.58	Аналитический метод	5	-
19062	1103626.18	5299499.34	Аналитический метод	5	-
19063	1103635.30	5299503.93	Аналитический метод	5	-
19064	1103644.23	5299508.27	Аналитический метод	5	-
19065	1103649.64	5299511.08	Аналитический метод	5	-
19066	1103652.88	5299512.78	Аналитический метод	5	-
19067	1103661.67	5299517.47	Аналитический метод	5	-
19068	1103666.11	5299519.84	Аналитический метод	5	-
19069	1103670.59	5299522.19	Аналитический метод	5	-
19070	1103679.42	5299526.79	Аналитический метод	5	-
19071	1103684.64	5299529.59	Аналитический метод	5	-
19072	1103688.17	5299531.50	Аналитический метод	5	-
19073	1103697.05	5299536.21	Аналитический метод	5	-
19074	1103698.45	5299536.95	Аналитический метод	5	-
19075	1103715.08	5299545.40	Аналитический метод	5	-
19076	1103732.94	5299554.30	Аналитический метод	5	-
19077	1103735.42	5299555.60	Аналитический метод	5	-
19078	1103741.43	5299558.96	Аналитический метод	5	-
19079	1103759.09	5299568.28	Аналитический метод	5	-
19080	1103767.65	5299573.14	Аналитический метод	5	-
19081	1103774.64	5299577.08	Аналитический метод	5	-
19082	1103776.56	5299578.15	Аналитический метод	5	-
19083	1103783.52	5299581.80	Аналитический метод	5	-
19084	1103785.58	5299582.84	Аналитический метод	5	-
19085	1103798.64	5299589.87	Аналитический метод	5	-

Сведения о местоположении границ объекта

1. Система координат МСК-38, зона 5

2. Сведения о характерных точках границ объекта

Обозначение характерных точек границ	Координаты, м		Метод определения координат характерной точки	Средняя квадратическая погрешность положения характерной точки (Mt), м	Описание обозначения точки на местности (при наличии)
	X	Y			
19086	1103802.98	5299592.24	Аналитический метод	5	-
19087	1103811.75	5299597.06	Аналитический метод	5	-
19088	1103816.17	5299599.47	Аналитический метод	5	-
19089	1103820.78	5299601.98	Аналитический метод	5	-
19090	1103825.92	5299604.49	Аналитический метод	5	-
19091	1103839.14	5299610.86	Аналитический метод	5	-
19092	1103840.51	5299611.50	Аналитический метод	5	-
19093	1103848.00	5299615.12	Аналитический метод	5	-
19094	1103856.87	5299619.59	Аналитический метод	5	-
19095	1103862.68	5299622.48	Аналитический метод	5	-
19096	1103871.16	5299627.74	Аналитический метод	5	-
19097	1103873.92	5299629.14	Аналитический метод	5	-
19098	1103874.57	5299629.50	Аналитический метод	5	-
19099	1103875.31	5299629.90	Аналитический метод	5	-
19100	1103876.04	5299630.31	Аналитический метод	5	-
19101	1103876.77	5299630.73	Аналитический метод	5	-
19102	1103877.50	5299631.16	Аналитический метод	5	-
19103	1103878.22	5299631.59	Аналитический метод	5	-
19104	1103878.94	5299632.02	Аналитический метод	5	-
19105	1103879.66	5299632.46	Аналитический метод	5	-
19106	1103880.33	5299632.88	Аналитический метод	5	-
19107	1103881.08	5299633.37	Аналитический метод	5	-
19108	1103882.04	5299633.94	Аналитический метод	5	-
19109	1103882.75	5299634.37	Аналитический метод	5	-
19110	1103883.45	5299634.81	Аналитический метод	5	-
19111	1103884.15	5299635.24	Аналитический метод	5	-
19112	1103884.85	5299635.69	Аналитический метод	5	-
19113	1103885.55	5299636.14	Аналитический метод	5	-
19114	1103886.24	5299636.59	Аналитический метод	5	-
19115	1103886.92	5299637.06	Аналитический метод	5	-
19116	1103887.61	5299637.52	Аналитический метод	5	-
19117	1103888.10	5299637.87	Аналитический метод	5	-
19118	1103888.58	5299638.24	Аналитический метод	5	-
19119	1103889.24	5299638.75	Аналитический метод	5	-
19120	1103889.89	5299639.26	Аналитический метод	5	-
19121	1103890.53	5299639.78	Аналитический метод	5	-
19122	1103891.18	5299640.31	Аналитический метод	5	-
19123	1103891.82	5299640.84	Аналитический метод	5	-
19124	1103892.45	5299641.38	Аналитический метод	5	-
19125	1103893.08	5299641.92	Аналитический метод	5	-
19126	1103893.71	5299642.47	Аналитический метод	5	-
19127	1103894.22	5299642.92	Аналитический метод	5	-
19128	1103894.83	5299643.50	Аналитический метод	5	-
19129	1103895.53	5299644.18	Аналитический метод	5	-
19130	1103896.23	5299644.86	Аналитический метод	5	-
19131	1103896.87	5299645.50	Аналитический метод	5	-
19132	1103898.49	5299647.19	Аналитический метод	5	-

Сведения о местоположении границ объекта					
1. Система координат МСК-38, зона 5					
2. Сведения о характерных точках границ объекта					
Обозначение характерных точек границ	Координаты, м		Метод определения координат характерной точки	Средняя квадратическая погрешность положения характерной точки (Mt), м	Описание обозначения точки на местности (при наличии)
	X	Y			
19133	1103899.89	5299648.72	Аналитический метод	5	-
19134	1103900.30	5299649.17	Аналитический метод	5	-
19135	1103900.73	5299649.67	Аналитический метод	5	-
19136	1103901.73	5299650.83	Аналитический метод	5	-
19137	1103902.33	5299651.54	Аналитический метод	5	-
19138	1103902.92	5299652.24	Аналитический метод	5	-
19139	1103903.51	5299652.95	Аналитический метод	5	-
19140	1103904.08	5299653.67	Аналитический метод	5	-
19141	1103904.66	5299654.39	Аналитический метод	5	-
19142	1103905.20	5299655.09	Аналитический метод	5	-
19143	1103905.68	5299655.73	Аналитический метод	5	-
19144	1103906.17	5299656.39	Аналитический метод	5	-
19145	1103906.66	5299657.06	Аналитический метод	5	-
19146	1103907.15	5299657.73	Аналитический метод	5	-
19147	1103907.62	5299658.41	Аналитический метод	5	-
19148	1103908.10	5299659.09	Аналитический метод	5	-
19149	1103908.57	5299659.77	Аналитический метод	5	-
19150	1103909.03	5299660.46	Аналитический метод	5	-
19151	1103909.48	5299661.15	Аналитический метод	5	-
19152	1103909.91	5299661.81	Аналитический метод	5	-
19153	1103910.33	5299662.48	Аналитический метод	5	-
19154	1103910.77	5299663.18	Аналитический метод	5	-
19155	1103911.20	5299663.89	Аналитический метод	5	-
19156	1103911.62	5299664.60	Аналитический метод	5	-
19157	1103912.04	5299665.31	Аналитический метод	5	-
19158	1103912.45	5299666.03	Аналитический метод	5	-
19159	1103912.86	5299666.75	Аналитический метод	5	-
19160	1103913.26	5299667.47	Аналитический метод	5	-
19161	1103913.65	5299668.20	Аналитический метод	5	-
19162	1103914.12	5299669.07	Аналитический метод	5	-
19163	1103914.45	5299669.67	Аналитический метод	5	-
19164	1103919.29	5299676.86	Аналитический метод	5	-
19165	1103920.26	5299678.25	Аналитический метод	5	-
19166	1103935.56	5299703.35	Аналитический метод	5	-
19167	1103940.24	5299711.51	Аналитический метод	5	-
19168	1103944.45	5299720.32	Аналитический метод	5	-
19169	1103949.12	5299729.38	Аналитический метод	5	-
19170	1103951.44	5299733.85	Аналитический метод	5	-
19171	1103953.78	5299738.32	Аналитический метод	5	-
19172	1103958.44	5299747.18	Аналитический метод	5	-
19173	1103963.19	5299756.19	Аналитический метод	5	-
19174	1103966.85	5299762.64	Аналитический метод	5	-
19175	1103974.89	5299776.65	Аналитический метод	5	-
19176	1103978.45	5299782.58	Аналитический метод	5	-
19177	1103981.04	5299786.85	Аналитический метод	5	-
19178	1103983.58	5299791.11	Аналитический метод	5	-
19179	1103988.55	5299799.48	Аналитический метод	5	-

Сведения о местоположении границ объекта					
1. Система координат МСК-38, зона 5					
2. Сведения о характерных точках границ объекта					
Обозначение характерных точек границ	Координаты, м		Метод определения координат характерной точки	Средняя квадратическая погрешность положения характерной точки (Mt), м	Описание обозначения точки на местности (при наличии)
	X	Y			
19180	1104001.36	5299823.30	Аналитический метод	5	-
19181	1104007.33	5299834.62	Аналитический метод	5	-
19182	1104012.45	5299843.67	Аналитический метод	5	-
19183	1104012.67	5299844.01	Аналитический метод	5	-
19184	1104014.08	5299846.36	Аналитический метод	5	-
19185	1104017.59	5299852.26	Аналитический метод	5	-
19186	1104022.58	5299860.70	Аналитический метод	5	-
19187	1104032.12	5299878.08	Аналитический метод	5	-
19188	1104036.96	5299886.86	Аналитический метод	5	-
19189	1104041.88	5299895.71	Аналитический метод	5	-
19190	1104042.67	5299897.08	Аналитический метод	5	-
19191	1104046.80	5299904.37	Аналитический метод	5	-
19192	1104061.41	5299930.53	Аналитический метод	5	-
19193	1104063.84	5299934.87	Аналитический метод	5	-
19194	1104066.24	5299939.21	Аналитический метод	5	-
19195	1104071.07	5299948.01	Аналитический метод	5	-
19196	1104080.88	5299965.45	Аналитический метод	5	-
19197	1104085.66	5299974.13	Аналитический метод	5	-
19198	1104104.81	5300009.39	Аналитический метод	5	-
19199	1104109.90	5300018.21	Аналитический метод	5	-
19200	1104119.96	5300035.42	Аналитический метод	5	-
19201	1104133.12	5300058.82	Аналитический метод	5	-
19202	1104134.15	5300060.72	Аналитический метод	5	-
19203	1104136.57	5300065.39	Аналитический метод	5	-
19204	1104144.16	5300079.02	Аналитический метод	5	-
19205	1104149.11	5300087.88	Аналитический метод	5	-
19206	1104154.26	5300096.57	Аналитический метод	5	-
19207	1104156.02	5300099.60	Аналитический метод	5	-
19208	1104158.86	5300104.87	Аналитический метод	5	-
19209	1104168.04	5300122.56	Аналитический метод	5	-
19210	1104168.81	5300124.04	Аналитический метод	5	-
19211	1104177.82	5300140.62	Аналитический метод	5	-
19212	1104183.16	5300149.24	Аналитический метод	5	-
19213	1104197.98	5300175.11	Аналитический метод	5	-
19214	1104202.98	5300183.80	Аналитический метод	5	-
19215	1104205.61	5300188.35	Аналитический метод	5	-
19216	1104207.44	5300192.03	Аналитический метод	5	-
19217	1104212.04	5300201.01	Аналитический метод	5	-
19218	1104219.85	5300216.13	Аналитический метод	5	-
19219	1104230.41	5300236.81	Аналитический метод	5	-
19220	1104235.62	5300245.99	Аналитический метод	5	-
19221	1104241.08	5300254.56	Аналитический метод	5	-
19222	1104246.08	5300262.87	Аналитический метод	5	-
19223	1104247.71	5300265.76	Аналитический метод	5	-
19224	1104250.64	5300271.19	Аналитический метод	5	-
19225	1104252.60	5300275.02	Аналитический метод	5	-
19226	1104255.44	5300280.26	Аналитический метод	5	-

Сведения о местоположении границ объекта					
1. Система координат МСК-38, зона 5					
2. Сведения о характерных точках границ объекта					
Обозначение характерных точек границ	Координаты, м		Метод определения координат характерной точки	Средняя квадратическая погрешность положения характерной точки (Mt), м	Описание обозначения точки на местности (при наличии)
	X	Y			
19227	1104260.39	5300289.01	Аналитический метод	5	-
19228	1104263.82	5300295.19	Аналитический метод	5	-
19229	1104271.64	5300309.66	Аналитический метод	5	-
19230	1104273.67	5300313.39	Аналитический метод	5	-
19231	1104279.70	5300324.10	Аналитический метод	5	-
19232	1104284.69	5300332.84	Аналитический метод	5	-
19233	1104303.61	5300365.65	Аналитический метод	5	-
19234	1104304.41	5300367.16	Аналитический метод	5	-
19235	1104315.88	5300389.17	Аналитический метод	5	-
19236	1104323.13	5300402.69	Аналитический метод	5	-
19237	1104325.55	5300407.10	Аналитический метод	5	-
19238	1104327.91	5300411.46	Аналитический метод	5	-
19239	1104332.65	5300420.22	Аналитический метод	5	-
19240	1104341.25	5300436.34	Аналитический метод	5	-
19241	1104342.05	5300437.88	Аналитический метод	5	-
19242	1104344.79	5300442.83	Аналитический метод	5	-
19243	1104362.75	5300472.65	Аналитический метод	5	-
19244	1104367.67	5300481.21	Аналитический метод	5	-
19245	1104377.52	5300498.43	Аналитический метод	5	-
19246	1104382.15	5300507.04	Аналитический метод	5	-
19247	1104396.25	5300534.13	Аналитический метод	5	-
19248	1104404.51	5300548.92	Аналитический метод	5	-
19249	1104405.58	5300551.08	Аналитический метод	5	-
19250	1104410.44	5300560.13	Аналитический метод	5	-
19251	1104420.17	5300577.67	Аналитический метод	5	-
19252	1104425.04	5300586.50	Аналитический метод	5	-
19253	1104430.07	5300595.25	Аналитический метод	5	-
19254	1104440.36	5300612.60	Аналитический метод	5	-
19255	1104444.24	5300619.17	Аналитический метод	5	-
19256	1104455.00	5300638.29	Аналитический метод	5	-
19257	1104473.48	5300673.68	Аналитический метод	5	-
19258	1104475.95	5300678.21	Аналитический метод	5	-
19259	1104478.41	5300682.64	Аналитический метод	5	-
19260	1104483.44	5300691.61	Аналитический метод	5	-
19261	1104488.39	5300700.52	Аналитический метод	5	-
19262	1104492.84	5300708.72	Аналитический метод	5	-
19263	1104494.83	5300712.47	Аналитический метод	5	-
19264	1104497.64	5300717.67	Аналитический метод	5	-
19265	1104502.55	5300726.32	Аналитический метод	5	-
19266	1104507.19	5300735.12	Аналитический метод	5	-
19267	1104512.19	5300744.11	Аналитический метод	5	-
19268	1104515.40	5300749.53	Аналитический метод	5	-
19269	1104522.14	5300761.35	Аналитический метод	5	-
19270	1104526.97	5300770.00	Аналитический метод	5	-
19271	1104536.67	5300787.70	Аналитический метод	5	-
19272	1104539.77	5300792.88	Аналитический метод	5	-
19273	1104552.53	5300813.43	Аналитический метод	5	-

Сведения о местоположении границ объекта					
1. Система координат МСК-38, зона 5					
2. Сведения о характерных точках границ объекта					
Обозначение характерных точек границ	Координаты, м		Метод определения координат характерной точки	Средняя квадратическая погрешность положения характерной точки (Mt), м	Описание обозначения точки на местности (при наличии)
	X	Y			
19274	1104557.89	5300822.80	Аналитический метод	5	-
19275	1104561.80	5300830.38	Аналитический метод	5	-
19276	1104580.38	5300865.93	Аналитический метод	5	-
19277	1104582.78	5300870.41	Аналитический метод	5	-
19278	1104585.18	5300874.84	Аналитический метод	5	-
19279	1104590.03	5300883.75	Аналитический метод	5	-
19280	1104595.15	5300892.64	Аналитический метод	5	-
19281	1104600.34	5300901.25	Аналитический метод	5	-
19282	1104605.09	5300909.33	Аналитический метод	5	-
19283	1104605.27	5300909.64	Аналитический метод	5	-
19284	1104609.91	5300918.17	Аналитический метод	5	-
19285	1104612.18	5300922.54	Аналитический метод	5	-
19286	1104614.53	5300927.02	Аналитический метод	5	-
19287	1104619.17	5300935.76	Аналитический метод	5	-
19288	1104623.62	5300944.58	Аналитический метод	5	-
19289	1104628.12	5300953.53	Аналитический метод	5	-
19290	1104632.64	5300962.49	Аналитический метод	5	-
19291	1104637.25	5300971.53	Аналитический метод	5	-
19292	1104641.06	5300978.66	Аналитический метод	5	-
19293	1104646.03	5300987.26	Аналитический метод	5	-
19294	1104655.00	5301002.59	Аналитический метод	5	-
19295	1104657.91	5301007.15	Аналитический метод	5	-
19296	1104660.47	5301010.91	Аналитический метод	5	-
19297	1104674.33	5301031.99	Аналитический метод	5	-
19298	1104679.06	5301040.07	Аналитический метод	5	-
19299	1104683.79	5301048.80	Аналитический метод	5	-
19300	1104688.53	5301057.61	Аналитический метод	5	-
19301	1104693.35	5301066.52	Аналитический метод	5	-
19302	1104698.27	5301075.21	Аналитический метод	5	-
19303	1104702.87	5301083.72	Аналитический метод	5	-
19304	1104703.96	5301085.93	Аналитический метод	5	-
19305	1104709.48	5301097.05	Аналитический метод	5	-
19306	1104711.76	5301101.56	Аналитический метод	5	-
19307	1104716.45	5301110.78	Аналитический метод	5	-
19308	1104718.55	5301114.39	Аналитический метод	5	-
19309	1104721.54	5301119.66	Аналитический метод	5	-
19310	1104724.02	5301123.99	Аналитический метод	5	-
19311	1104726.46	5301128.30	Аналитический метод	5	-
19312	1104731.28	5301136.88	Аналитический метод	5	-
19313	1104740.62	5301154.48	Аналитический метод	5	-
19314	1104745.44	5301163.35	Аналитический метод	5	-
19315	1104749.69	5301171.05	Аналитический метод	5	-
19316	1104759.75	5301189.56	Аналитический метод	5	-
19317	1104764.28	5301198.24	Аналитический метод	5	-
19318	1104768.67	5301207.08	Аналитический метод	5	-
19319	1104770.41	5301210.64	Аналитический метод	5	-
19320	1104773.89	5301216.61	Аналитический метод	5	-

Сведения о местоположении границ объекта					
1. Система координат МСК-38, зона 5					
2. Сведения о характерных точках границ объекта					
Обозначение характерных точек границ	Координаты, м		Метод определения координат характерной точки	Средняя квадратическая погрешность положения характерной точки (Mt), м	Описание обозначения точки на местности (при наличии)
	X	Y			
19321	1104780.90	5301228.31	Аналитический метод	5	-
19322	1104794.23	5301251.01	Аналитический метод	5	-
19323	1104799.26	5301259.63	Аналитический метод	5	-
19324	1104814.18	5301285.29	Аналитический метод	5	-
19325	1104818.56	5301293.87	Аналитический метод	5	-
19326	1104831.93	5301320.80	Аналитический метод	5	-
19327	1104836.34	5301329.29	Аналитический метод	5	-
19328	1104836.59	5301329.80	Аналитический метод	5	-
19329	1104841.55	5301338.95	Аналитический метод	5	-
19330	1104846.81	5301347.79	Аналитический метод	5	-
19331	1104847.27	5301348.54	Аналитический метод	5	-
19332	1104852.23	5301356.41	Аналитический метод	5	-
19333	1104857.37	5301364.80	Аналитический метод	5	-
19334	1104862.36	5301373.26	Аналитический метод	5	-
19335	1104875.88	5301396.99	Аналитический метод	5	-
19336	1104877.10	5301399.18	Аналитический метод	5	-
19337	1104880.44	5301405.14	Аналитический метод	5	-
19338	1104892.04	5301425.23	Аналитический метод	5	-
19339	1104896.66	5301433.68	Аналитический метод	5	-
19340	1104905.50	5301451.60	Аналитический метод	5	-
19341	1104910.40	5301460.69	Аналитический метод	5	-
19342	1104912.91	5301465.12	Аналитический метод	5	-
19343	1104915.31	5301469.43	Аналитический метод	5	-
19344	1104920.21	5301478.30	Аналитический метод	5	-
19345	1104922.55	5301482.27	Аналитический метод	5	-
19346	1104925.34	5301486.96	Аналитический метод	5	-
19347	1104926.61	5301489.22	Аналитический метод	5	-
19348	1104929.87	5301495.64	Аналитический метод	5	-
19349	1104940.36	5301513.14	Аналитический метод	5	-
19350	1104943.45	5301518.31	Аналитический метод	5	-
19351	1104950.53	5301530.25	Аналитический метод	5	-
19352	1104955.52	5301538.84	Аналитический метод	5	-
19353	1104960.48	5301547.44	Аналитический метод	5	-
19354	1104965.35	5301556.09	Аналитический метод	5	-
19355	1104967.78	5301560.42	Аналитический метод	5	-
19356	1104970.18	5301564.75	Аналитический метод	5	-
19357	1104974.97	5301573.46	Аналитический метод	5	-
19358	1104979.63	5301582.09	Аналитический метод	5	-
19359	1104984.08	5301590.87	Аналитический метод	5	-
19360	1104988.53	5301599.68	Аналитический метод	5	-
19361	1104991.39	5301605.68	Аналитический метод	5	-
19362	1104991.72	5301606.41	Аналитический метод	5	-
19363	1104992.58	5301608.33	Аналитический метод	5	-
19364	1104993.55	5301610.57	Аналитический метод	5	-
19365	1104994.69	5301613.26	Аналитический метод	5	-
19366	1104996.86	5301617.51	Аналитический метод	5	-
19367	1104997.67	5301618.83	Аналитический метод	5	-

Сведения о местоположении границ объекта					
1. Система координат МСК-38, зона 5					
2. Сведения о характерных точках границ объекта					
Обозначение характерных точек границ	Координаты, м		Метод определения координат характерной точки	Средняя квадратическая погрешность положения характерной точки (Mt), м	Описание обозначения точки на местности (при наличии)
	X	Y			
19368	1104999.94	5301622.38	Аналитический метод	5	-
19369	1105001.25	5301622.39	Аналитический метод	5	-
19370	1105001.26	5301624.44	Аналитический метод	5	-
19371	1105003.04	5301627.25	Аналитический метод	5	-
19372	1105004.39	5301629.47	Аналитический метод	5	-
19373	1105004.39	5301629.48	Аналитический метод	5	-
19374	1105006.46	5301632.89	Аналитический метод	5	-
19375	1105006.46	5301632.90	Аналитический метод	5	-
19376	1105008.05	5301635.52	Аналитический метод	5	-
19377	1105017.75	5301652.92	Аналитический метод	5	-
19378	1105022.86	5301661.64	Аналитический метод	5	-
19379	1105025.96	5301666.95	Аналитический метод	5	-
19380	1105032.32	5301678.78	Аналитический метод	5	-
19381	1105037.03	5301687.57	Аналитический метод	5	-
19382	1105043.56	5301699.85	Аналитический метод	5	-
19383	1105044.18	5301701.02	Аналитический метод	5	-
19384	1105046.48	5301705.25	Аналитический метод	5	-
19385	1105051.16	5301714.03	Аналитический метод	5	-
19386	1105055.84	5301722.82	Аналитический метод	5	-
19387	1105069.92	5301749.70	Аналитический метод	5	-
19388	1105070.44	5301750.54	Аналитический метод	5	-
19389	1105075.31	5301758.42	Аналитический метод	5	-
19390	1105080.14	5301766.91	Аналитический метод	5	-
19391	1105094.86	5301792.99	Аналитический метод	5	-
19392	1105099.52	5301801.38	Аналитический метод	5	-
19393	1105113.84	5301825.59	Аналитический метод	5	-
19394	1105115.02	5301827.62	Аналитический метод	5	-
19395	1105119.77	5301836.17	Аналитический метод	5	-
19396	1105132.59	5301860.30	Аналитический метод	5	-
19397	1105133.70	5301862.47	Аналитический метод	5	-
19398	1105140.67	5301875.96	Аналитический метод	5	-
19399	1105143.22	5301880.56	Аналитический метод	5	-
19400	1105148.26	5301889.32	Аналитический метод	5	-
19401	1105153.17	5301897.82	Аналитический метод	5	-
19402	1105157.77	5301906.42	Аналитический метод	5	-
19403	1105161.01	5301912.65	Аналитический метод	5	-
19404	1105162.15	5301914.78	Аналитический метод	5	-
19405	1105162.54	5301915.49	Аналитический метод	5	-
19406	1105167.48	5301924.29	Аналитический метод	5	-
19407	1105184.87	5301954.75	Аналитический метод	5	-
19408	1105187.35	5301959.07	Аналитический метод	5	-
19409	1105191.24	5301965.88	Аналитический метод	5	-
19410	1105193.06	5301969.56	Аналитический метод	5	-
19411	1105196.48	5301976.41	Аналитический метод	5	-
19412	1105201.47	5301985.42	Аналитический метод	5	-
19413	1105206.43	5301994.18	Аналитический метод	5	-
19414	1105211.40	5302002.94	Аналитический метод	5	-

Сведения о местоположении границ объекта					
1. Система координат МСК-38, зона 5					
2. Сведения о характерных точках границ объекта					
Обозначение характерных точек границ	Координаты, м		Метод определения координат характерной точки	Средняя квадратическая погрешность положения характерной точки (Mt), м	Описание обозначения точки на местности (при наличии)
	X	Y			
19415	1105216.50	5302011.68	Аналитический метод	5	-
19416	1105221.55	5302020.18	Аналитический метод	5	-
19417	1105226.33	5302028.76	Аналитический метод	5	-
19418	1105235.98	5302046.19	Аналитический метод	5	-
19419	1105237.63	5302049.24	Аналитический метод	5	-
19420	1105240.63	5302054.94	Аналитический метод	5	-
19421	1105245.38	5302063.65	Аналитический метод	5	-
19422	1105249.86	5302072.46	Аналитический метод	5	-
19423	1105254.69	5302081.76	Аналитический метод	5	-
19424	1105257.92	5302087.00	Аналитический метод	5	-
19425	1105260.15	5302090.40	Аналитический метод	5	-
19426	1105264.65	5302098.90	Аналитический метод	5	-
19427	1105267.62	5302104.17	Аналитический метод	5	-
19428	1105269.78	5302107.84	Аналитический метод	5	-
19429	1105274.71	5302116.43	Аналитический метод	5	-
19430	1105283.93	5302132.71	Аналитический метод	5	-
19431	1105284.16	5302133.13	Аналитический метод	5	-
19432	1105293.98	5302151.17	Аналитический метод	5	-
19433	1105298.67	5302159.93	Аналитический метод	5	-
19434	1105304.19	5302170.34	Аналитический метод	5	-
19435	1105305.99	5302173.86	Аналитический метод	5	-
19436	1105308.50	5302178.79	Аналитический метод	5	-
19437	1105313.09	5302186.69	Аналитический метод	5	-
19438	1105316.00	5302191.76	Аналитический метод	5	-
19439	1105317.92	5302195.20	Аналитический метод	5	-
19440	1105322.67	5302203.90	Аналитический метод	5	-
19441	1105325.42	5302209.01	Аналитический метод	5	-
19442	1105327.80	5302213.02	Аналитический метод	5	-
19443	1105333.27	5302222.14	Аналитический метод	5	-
19444	1105335.71	5302226.17	Аналитический метод	5	-
19445	1105338.11	5302230.18	Аналитический метод	5	-
19446	1105343.21	5302238.75	Аналитический метод	5	-
19447	1105353.54	5302256.24	Аналитический метод	5	-
19448	1105356.59	5302261.75	Аналитический метод	5	-
19449	1105368.64	5302283.70	Аналитический метод	5	-
19450	1105372.42	5302290.62	Аналитический метод	5	-
19451	1105376.96	5302299.13	Аналитический метод	5	-
19452	1105378.08	5302301.51	Аналитический метод	5	-
19453	1105380.73	5302307.65	Аналитический метод	5	-
19454	1105382.59	5302312.13	Аналитический метод	5	-
19455	1105383.95	5302315.57	Аналитический метод	5	-
19456	1105384.50	5302316.98	Аналитический метод	5	-
19457	1105386.71	5302321.80	Аналитический метод	5	-
19458	1105387.71	5302323.93	Аналитический метод	5	-
19459	1105388.86	5302326.44	Аналитический метод	5	-
19460	1105393.15	5302335.70	Аналитический метод	5	-
19461	1105397.20	5302343.76	Аналитический метод	5	-

Сведения о местоположении границ объекта					
1. Система координат МСК-38, зона 5					
2. Сведения о характерных точках границ объекта					
Обозначение характерных точек границ	Координаты, м		Метод определения координат характерной точки	Средняя квадратическая погрешность положения характерной точки (Mt), м	Описание обозначения точки на местности (при наличии)
	X	Y			
19462	1105399.12	5302346.31	Аналитический метод	5	-
19463	1105404.87	5302354.21	Аналитический метод	5	-
19464	1105410.25	5302362.17	Аналитический метод	5	-
19465	1105415.34	5302370.40	Аналитический метод	5	-
19466	1105415.95	5302371.42	Аналитический метод	5	-
19467	1105420.27	5302378.84	Аналитический метод	5	-
19468	1105425.21	5302387.42	Аналитический метод	5	-
19469	1105431.23	5302398.16	Аналитический метод	5	-
19470	1105435.17	5302404.76	Аналитический метод	5	-
19471	1105439.39	5302412.58	Аналитический метод	5	-
19472	1105448.85	5302430.67	Аналитический метод	5	-
19473	1105452.84	5302439.43	Аналитический метод	5	-
19474	1105456.94	5302448.81	Аналитический метод	5	-
19475	1105460.76	5302456.49	Аналитический метод	5	-
19476	1105461.81	5302458.46	Аналитический метод	5	-
19477	1105467.05	5302467.57	Аналитический метод	5	-
19478	1105472.71	5302476.26	Аналитический метод	5	-
19479	1105480.10	5302487.44	Аналитический метод	5	-
19480	1105483.61	5302492.88	Аналитический метод	5	-
19481	1105488.74	5302501.16	Аналитический метод	5	-
19482	1105493.54	5302509.37	Аналитический метод	5	-
19483	1105497.93	5302518.04	Аналитический метод	5	-
19484	1105502.55	5302526.98	Аналитический метод	5	-
19485	1105507.18	5302535.88	Аналитический метод	5	-
19486	1105516.42	5302553.57	Аналитический метод	5	-
19487	1105521.91	5302564.31	Аналитический метод	5	-
19488	1105525.95	5302571.79	Аналитический метод	5	-
19489	1105530.99	5302579.94	Аналитический метод	5	-
19490	1105531.62	5302581.17	Аналитический метод	5	-
19491	1105532.51	5302582.87	Аналитический метод	5	-
19492	1105536.16	5302589.41	Аналитический метод	5	-
19493	1105542.05	5302597.95	Аналитический метод	5	-
19494	1105547.25	5302606.11	Аналитический метод	5	-
19495	1105552.33	5302614.53	Аналитический метод	5	-
19496	1105560.36	5302628.00	Аналитический метод	5	-
19497	1105562.06	5302631.21	Аналитический метод	5	-
19498	1105573.31	5302653.25	Аналитический метод	5	-
19499	1105575.72	5302658.01	Аналитический метод	5	-
19500	1105576.04	5302658.60	Аналитический метод	5	-
19501	1105580.35	5302666.83	Аналитический метод	5	-
19502	1105584.97	5302675.68	Аналитический метод	5	-
19503	1105589.56	5302684.54	Аналитический метод	5	-
19504	1105597.59	5302700.09	Аналитический метод	5	-
19505	1105598.93	5302702.67	Аналитический метод	5	-
19506	1105604.41	5302711.70	Аналитический метод	5	-
19507	1105609.94	5302720.23	Аналитический метод	5	-
19508	1105622.37	5302739.59	Аналитический метод	5	-

Сведения о местоположении границ объекта					
1. Система координат МСК-38, зона 5					
2. Сведения о характерных точках границ объекта					
Обозначение характерных точек границ	Координаты, м		Метод определения координат характерной точки	Средняя квадратическая погрешность положения характерной точки (Mt), м	Описание обозначения точки на местности (при наличии)
	X	Y			
19509	1105625.35	5302744.97	Аналитический метод	5	-
19510	1105639.27	5302771.38	Аналитический метод	5	-
19511	1105643.81	5302780.09	Аналитический метод	5	-
19512	1105646.27	5302785.17	Аналитический метод	5	-
19513	1105648.17	5302788.41	Аналитический метод	5	-
19514	1105649.12	5302789.89	Аналитический метод	5	-
19515	1105650.01	5302791.30	Аналитический метод	5	-
19516	1105653.88	5302797.96	Аналитический метод	5	-
19517	1105655.05	5302800.13	Аналитический метод	5	-
19518	1105656.34	5302802.46	Аналитический метод	5	-
19519	1105658.74	5302806.76	Аналитический метод	5	-
19520	1105668.77	5302824.15	Аналитический метод	5	-
19521	1105673.50	5302832.42	Аналитический метод	5	-
19522	1105675.98	5302836.91	Аналитический метод	5	-
19523	1105678.53	5302841.47	Аналитический метод	5	-
19524	1105683.55	5302850.37	Аналитический метод	5	-
19525	1105688.96	5302859.23	Аналитический метод	5	-
19526	1105694.63	5302867.93	Аналитический метод	5	-
19527	1105697.20	5302871.59	Аналитический метод	5	-
19528	1105699.22	5302874.46	Аналитический метод	5	-
19529	1105699.88	5302875.42	Аналитический метод	5	-
19530	1105702.02	5302880.10	Аналитический метод	5	-
19531	1105703.51	5302883.48	Аналитический метод	5	-
19532	1105715.42	5302911.20	Аналитический метод	5	-
19533	1105718.81	5302918.76	Аналитический метод	5	-
19534	1105720.93	5302921.91	Аналитический метод	5	-
19535	1105726.45	5302930.18	Аналитический метод	5	-
19536	1105734.51	5302942.53	Аналитический метод	5	-
19537	1105737.32	5302946.64	Аналитический метод	5	-
19538	1105741.80	5302954.67	Аналитический метод	5	-
19539	1105741.99	5302955.05	Аналитический метод	5	-
19540	1105745.24	5302962.06	Аналитический метод	5	-
19541	1105745.69	5302963.12	Аналитический метод	5	-
19542	1105746.89	5302965.66	Аналитический метод	5	-
19543	1105747.46	5302966.76	Аналитический метод	5	-
19544	1105750.35	5302972.53	Аналитический метод	5	-
19545	1105753.91	5302979.66	Аналитический метод	5	-
19546	1105754.48	5302980.84	Аналитический метод	5	-
19547	1105755.87	5302983.74	Аналитический метод	5	-
19548	1105759.01	5302990.41	Аналитический метод	5	-
19549	1105762.03	5302996.52	Аналитический метод	5	-
19550	1105763.99	5302999.94	Аналитический метод	5	-
19551	1105768.76	5303008.52	Аналитический метод	5	-
19552	1105768.84	5303008.67	Аналитический метод	5	-
19553	1105776.21	5303021.86	Аналитический метод	5	-
19554	1105778.50	5303026.03	Аналитический метод	5	-
19555	1105783.33	5303034.81	Аналитический метод	5	-

Сведения о местоположении границ объекта					
1. Система координат МСК-38, зона 5					
2. Сведения о характерных точках границ объекта					
Обозначение характерных точек границ	Координаты, м		Метод определения координат характерной точки	Средняя квадратическая погрешность положения характерной точки (Mt), м	Описание обозначения точки на местности (при наличии)
	X	Y			
19556	1105788.07	5303043.37	Аналитический метод	5	-
19557	1105788.89	5303045.02	Аналитический метод	5	-
19558	1105789.91	5303047.53	Аналитический метод	5	-
19559	1105786.62	5303056.48	Аналитический метод	5	-
19560	1105797.57	5303062.86	Аналитический метод	5	-
19561	1105798.99	5303064.67	Аналитический метод	5	-
19562	1105799.42	5303065.20	Аналитический метод	5	-
19563	1105800.80	5303066.93	Аналитический метод	5	-
19564	1105801.24	5303067.25	Аналитический метод	5	-
19565	1105803.37	5303070.31	Аналитический метод	5	-
19566	1105807.57	5303077.43	Аналитический метод	5	-
19567	1105808.13	5303078.41	Аналитический метод	5	-
19568	1105811.16	5303083.75	Аналитический метод	5	-
19569	1105812.53	5303086.64	Аналитический метод	5	-
19570	1105815.05	5303091.53	Аналитический метод	5	-
19571	1105817.38	5303095.90	Аналитический метод	5	-
19572	1105820.19	5303100.97	Аналитический метод	5	-
19573	1105822.28	5303104.75	Аналитический метод	5	-
19574	1105828.13	5303115.20	Аналитический метод	5	-
19575	1105832.11	5303122.17	Аналитический метод	5	-
19576	1105836.88	5303130.94	Аналитический метод	5	-
19577	1105840.67	5303137.61	Аналитический метод	5	-
19578	1105841.94	5303139.79	Аналитический метод	5	-
19579	1105846.95	5303148.53	Аналитический метод	5	-
19580	1105851.19	5303155.61	Аналитический метод	5	-
19581	1105852.69	5303157.78	Аналитический метод	5	-
19582	1105858.03	5303165.45	Аналитический метод	5	-
19583	1105858.25	5303165.77	Аналитический метод	5	-
19584	1105859.46	5303167.68	Аналитический метод	5	-
19585	1105861.51	5303171.41	Аналитический метод	5	-
19586	1105862.60	5303173.49	Аналитический метод	5	-
19587	1105866.95	5303181.94	Аналитический метод	5	-
19588	1105885.50	5303213.56	Аналитический метод	5	-
19589	1105888.09	5303217.73	Аналитический метод	5	-
19590	1105893.55	5303225.95	Аналитический метод	5	-
19591	1105896.62	5303231.21	Аналитический метод	5	-
19592	1105897.75	5303233.60	Аналитический метод	5	-
19593	1105900.76	5303239.80	Аналитический метод	5	-
19594	1105911.45	5303260.67	Аналитический метод	5	-
19595	1105916.11	5303269.70	Аналитический метод	5	-
19596	1105917.12	5303271.57	Аналитический метод	5	-
19597	1105920.92	5303278.29	Аналитический метод	5	-
19598	1105930.96	5303295.36	Аналитический метод	5	-
19599	1105931.70	5303296.69	Аналитический метод	5	-
19600	1105941.00	5303313.27	Аналитический метод	5	-
19601	1105945.32	5303321.28	Аналитический метод	5	-
19602	1105950.78	5303330.83	Аналитический метод	5	-

Сведения о местоположении границ объекта					
1. Система координат МСК-38, зона 5					
2. Сведения о характерных точках границ объекта					
Обозначение характерных точек границ	Координаты, м		Метод определения координат характерной точки	Средняя квадратическая погрешность положения характерной точки (Mt), м	Описание обозначения точки на местности (при наличии)
	X	Y			
19603	1105963.83	5303354.42	Аналитический метод	5	-
19604	1105965.23	5303356.97	Аналитический метод	5	-
19605	1105970.01	5303365.79	Аналитический метод	5	-
19606	1105972.51	5303370.26	Аналитический метод	5	-
19607	1105975.01	5303374.66	Аналитический метод	5	-
19608	1105980.08	5303383.49	Аналитический метод	5	-
19609	1105989.91	5303400.68	Аналитический метод	5	-
19610	1105993.91	5303407.74	Аналитический метод	5	-
19611	1105994.74	5303409.25	Аналитический метод	5	-
19612	1105999.54	5303418.00	Аналитический метод	5	-
19613	1106004.32	5303426.74	Аналитический метод	5	-
19614	1106006.41	5303430.60	Аналитический метод	5	-
19615	1106013.48	5303444.32	Аналитический метод	5	-
19616	1106017.69	5303452.25	Аналитический метод	5	-
19617	1106017.93	5303452.68	Аналитический метод	5	-
19618	1106023.51	5303462.26	Аналитический метод	5	-
19619	1106026.06	5303466.57	Аналитический метод	5	-
19620	1106028.55	5303470.85	Аналитический метод	5	-
19621	1106033.56	5303479.48	Аналитический метод	5	-
19622	1106038.46	5303487.96	Аналитический метод	5	-
19623	1106041.48	5303493.65	Аналитический метод	5	-
19624	1106044.03	5303498.98	Аналитический метод	5	-
19625	1106045.17	5303501.43	Аналитический метод	5	-
19626	1106046.32	5303504.04	Аналитический метод	5	-
19627	1106048.26	5303507.57	Аналитический метод	5	-
19628	1106052.01	5303514.51	Аналитический метод	5	-
19629	1106061.32	5303532.33	Аналитический метод	5	-
19630	1106064.30	5303537.63	Аналитический метод	5	-
19631	1106066.41	5303541.28	Аналитический метод	5	-
19632	1106071.29	5303549.78	Аналитический метод	5	-
19633	1106075.95	5303558.54	Аналитический метод	5	-
19634	1106080.84	5303567.32	Аналитический метод	5	-
19635	1106090.35	5303584.86	Аналитический метод	5	-
19636	1106093.90	5303591.35	Аналитический метод	5	-
19637	1106095.34	5303593.87	Аналитический метод	5	-
19638	1106110.53	5303619.78	Аналитический метод	5	-
19639	1106112.89	5303623.87	Аналитический метод	5	-
19640	1106115.13	5303628.15	Аналитический метод	5	-
19641	1106138.85	5303672.27	Аналитический метод	5	-
19642	1106141.27	5303676.71	Аналитический метод	5	-
19643	1106143.69	5303681.13	Аналитический метод	5	-
19644	1106148.46	5303689.76	Аналитический метод	5	-
19645	1106152.34	5303697.23	Аналитический метод	5	-
19646	1106157.55	5303707.80	Аналитический метод	5	-
19647	1106168.39	5303725.19	Аналитический метод	5	-
19648	1106173.32	5303733.43	Аналитический метод	5	-
19649	1106182.57	5303750.83	Аналитический метод	5	-

Сведения о местоположении границ объекта					
1. Система координат МСК-38, зона 5					
2. Сведения о характерных точках границ объекта					
Обозначение характерных точек границ	Координаты, м		Метод определения координат характерной точки	Средняя квадратическая погрешность положения характерной точки (Mt), м	Описание обозначения точки на местности (при наличии)
	X	Y			
19650	1106191.89	5303768.46	Аналитический метод	5	-
19651	1106196.47	5303777.29	Аналитический метод	5	-
19652	1106201.14	5303786.37	Аналитический метод	5	-
19653	1106206.14	5303795.21	Аналитический метод	5	-
19654	1106206.37	5303795.63	Аналитический метод	5	-
19655	1106206.84	5303796.48	Аналитический метод	5	-
19656	1106211.02	5303803.86	Аналитический метод	5	-
19657	1106213.32	5303808.18	Аналитический метод	5	-
19658	1106215.72	5303812.62	Аналитический метод	5	-
19659	1106220.52	5303821.43	Аналитический метод	5	-
19660	1106225.34	5303830.20	Аналитический метод	5	-
19661	1106227.44	5303834.06	Аналитический метод	5	-
19662	1106230.59	5303839.26	Аналитический метод	5	-
19663	1106235.57	5303847.60	Аналитический метод	5	-
19664	1106244.95	5303865.02	Аналитический метод	5	-
19665	1106249.77	5303873.84	Аналитический метод	5	-
19666	1106253.52	5303880.65	Аналитический метод	5	-
19667	1106274.29	5303917.47	Аналитический метод	5	-
19668	1106279.04	5303926.19	Аналитический метод	5	-
19669	1106293.48	5303952.59	Аналитический метод	5	-
19670	1106298.43	5303961.34	Аналитический метод	5	-
19671	1106312.98	5303987.39	Аналитический метод	5	-
19672	1106317.54	5303996.00	Аналитический метод	5	-
19673	1106321.99	5304004.87	Аналитический метод	5	-
19674	1106322.53	5304005.92	Аналитический метод	5	-
19675	1106325.09	5304010.67	Аналитический метод	5	-
19676	1106327.04	5304014.16	Аналитический метод	5	-
19677	1106331.59	5304022.00	Аналитический метод	5	-
19678	1106332.17	5304022.98	Аналитический метод	5	-
19679	1106337.31	5304031.62	Аналитический метод	5	-
19680	1106348.27	5304049.76	Аналитический метод	5	-
19681	1106361.48	5304074.68	Аналитический метод	5	-
19682	1106366.05	5304083.37	Аналитический метод	5	-
19683	1106370.39	5304092.22	Аналитический метод	5	-
19684	1106374.84	5304101.24	Аналитический метод	5	-
19685	1106381.28	5304114.15	Аналитический метод	5	-
19686	1106384.27	5304119.61	Аналитический метод	5	-
19687	1106389.45	5304128.40	Аналитический метод	5	-
19688	1106394.75	5304137.34	Аналитический метод	5	-
19689	1106399.71	5304144.62	Аналитический метод	5	-
19690	1106400.76	5304145.85	Аналитический метод	5	-
19691	1106404.88	5304153.56	Аналитический метод	5	-
19692	1106409.62	5304162.49	Аналитический метод	5	-
19693	1106414.60	5304171.41	Аналитический метод	5	-
19694	1106419.57	5304179.98	Аналитический метод	5	-
19695	1106424.18	5304188.59	Аналитический метод	5	-
19696	1106428.12	5304196.07	Аналитический метод	5	-

Сведения о местоположении границ объекта					
1. Система координат МСК-38, зона 5					
2. Сведения о характерных точках границ объекта					
Обозначение характерных точек границ	Координаты, м		Метод определения координат характерной точки	Средняя квадратическая погрешность положения характерной точки (Mt), м	Описание обозначения точки на местности (при наличии)
	X	Y			
19697	1106428.96	5304197.59	Аналитический метод	5	-
19698	1106433.78	5304206.26	Аналитический метод	5	-
19699	1106438.35	5304214.84	Аналитический метод	5	-
19700	1106442.61	5304223.48	Аналитический метод	5	-
19701	1106450.82	5304241.67	Аналитический метод	5	-
19702	1106455.26	5304251.17	Аналитический метод	5	-
19703	1106460.26	5304260.24	Аналитический метод	5	-
19704	1106465.04	5304268.95	Аналитический метод	5	-
19705	1106469.73	5304277.71	Аналитический метод	5	-
19706	1106474.40	5304286.46	Аналитический метод	5	-
19707	1106477.63	5304292.70	Аналитический метод	5	-
19708	1106482.80	5304302.44	Аналитический метод	5	-
19709	1106484.10	5304304.76	Аналитический метод	5	-
19710	1106495.47	5304322.06	Аналитический метод	5	-
19711	1106500.90	5304330.20	Аналитический метод	5	-
19712	1106506.05	5304338.24	Аналитический метод	5	-
19713	1106510.71	5304346.61	Аналитический метод	5	-
19714	1106511.01	5304347.16	Аналитический метод	5	-
19715	1106512.72	5304350.40	Аналитический метод	5	-
19716	1106516.63	5304356.11	Аналитический метод	5	-
19717	1106522.28	5304364.18	Аналитический метод	5	-
19718	1106527.48	5304372.40	Аналитический метод	5	-
19719	1106530.99	5304378.01	Аналитический метод	5	-
19720	1106533.13	5304381.17	Аналитический метод	5	-
19721	1106535.33	5304384.38	Аналитический метод	5	-
19722	1106538.61	5304389.27	Аналитический метод	5	-
19723	1106543.74	5304397.44	Аналитический метод	5	-
19724	1106548.40	5304405.46	Аналитический метод	5	-
19725	1106558.44	5304423.25	Аналитический метод	5	-
19726	1106568.41	5304440.61	Аналитический метод	5	-
19727	1106578.28	5304457.99	Аналитический метод	5	-
19728	1106579.98	5304460.97	Аналитический метод	5	-
19729	1106583.20	5304466.63	Аналитический метод	5	-
19730	1106597.75	5304492.71	Аналитический метод	5	-
19731	1106600.05	5304497.00	Аналитический метод	5	-
19732	1106602.36	5304501.37	Аналитический метод	5	-
19733	1106606.98	5304510.17	Аналитический метод	5	-
19734	1106616.14	5304527.99	Аналитический метод	5	-
19735	1106620.99	5304537.15	Аналитический метод	5	-
19736	1106631.30	5304554.46	Аналитический метод	5	-
19737	1106641.07	5304571.79	Аналитический метод	5	-
19738	1106645.84	5304580.18	Аналитический метод	5	-
19739	1106646.49	5304581.31	Аналитический метод	5	-
19740	1106655.94	5304597.86	Аналитический метод	5	-
19741	1106660.78	5304606.42	Аналитический метод	5	-
19742	1106679.54	5304641.67	Аналитический метод	5	-
19743	1106684.38	5304650.49	Аналитический метод	5	-

Сведения о местоположении границ объекта					
1. Система координат МСК-38, зона 5					
2. Сведения о характерных точках границ объекта					
Обозначение характерных точек границ	Координаты, м		Метод определения координат характерной точки	Средняя квадратическая погрешность положения характерной точки (Mt), м	Описание обозначения точки на местности (при наличии)
	X	Y			
19744	1106701.30	5304681.56	Аналитический метод	5	-
19745	1106703.64	5304685.78	Аналитический метод	5	-
19746	1106705.38	5304688.74	Аналитический метод	5	-
19747	1106708.72	5304694.47	Аналитический метод	5	-
19748	1106723.56	5304720.42	Аналитический метод	5	-
19749	1106728.47	5304729.19	Аналитический метод	5	-
19750	1106729.36	5304730.72	Аналитический метод	5	-
19751	1106733.29	5304737.77	Аналитический метод	5	-
19752	1106742.89	5304755.29	Аналитический метод	5	-
19753	1106747.74	5304764.07	Аналитический метод	5	-
19754	1106752.57	5304772.76	Аналитический метод	5	-
19755	1106757.29	5304781.52	Аналитический метод	5	-
19756	1106769.79	5304804.45	Аналитический метод	5	-
19757	1106771.83	5304808.07	Аналитический метод	5	-
19758	1106776.93	5304816.82	Аналитический метод	5	-
19759	1106787.07	5304833.95	Аналитический метод	5	-
19760	1106788.53	5304836.56	Аналитический метод	5	-
19761	1106795.90	5304851.26	Аналитический метод	5	-
19762	1106799.75	5304858.69	Аналитический метод	5	-
19763	1106800.81	5304860.59	Аналитический метод	5	-
19764	1106805.88	5304869.26	Аналитический метод	5	-
19765	1106808.29	5304873.51	Аналитический метод	5	-
19766	1106810.71	5304877.84	Аналитический метод	5	-
19767	1106815.57	5304886.58	Аналитический метод	5	-
19768	1106820.51	5304895.39	Аналитический метод	5	-
19769	1106823.04	5304899.76	Аналитический метод	5	-
19770	1106825.50	5304904.06	Аналитический метод	5	-
19771	1106830.39	5304912.67	Аналитический метод	5	-
19772	1106840.01	5304930.20	Аналитический метод	5	-
19773	1106841.37	5304932.61	Аналитический метод	5	-
19774	1106844.97	5304938.90	Аналитический метод	5	-
19775	1106847.30	5304943.15	Аналитический метод	5	-
19776	1106849.64	5304947.50	Аналитический метод	5	-
19777	1106854.33	5304956.30	Аналитический метод	5	-
19778	1106868.44	5304982.87	Аналитический метод	5	-
19779	1106869.32	5304984.48	Аналитический метод	5	-
19780	1106888.62	5305017.19	Аналитический метод	5	-
19781	1106888.81	5305017.50	Аналитический метод	5	-
19782	1106898.85	5305036.90	Аналитический метод	5	-
19783	1106912.56	5305061.51	Аналитический метод	5	-
19784	1106917.49	5305070.23	Аналитический метод	5	-
19785	1106920.93	5305076.38	Аналитический метод	5	-
19786	1106922.46	5305079.06	Аналитический метод	5	-
19787	1106925.02	5305083.45	Аналитический метод	5	-
19788	1106927.59	5305087.80	Аналитический метод	5	-
19789	1106932.69	5305096.37	Аналитический метод	5	-
19790	1106937.19	5305104.08	Аналитический метод	5	-

Сведения о местоположении границ объекта					
1. Система координат МСК-38, зона 5					
2. Сведения о характерных точках границ объекта					
Обозначение характерных точек границ	Координаты, м		Метод определения координат характерной точки	Средняя квадратическая погрешность положения характерной точки (Mt), м	Описание обозначения точки на местности (при наличии)
	X	Y			
19791	1106943.59	5305115.86	Аналитический метод	5	-
19792	1106947.12	5305122.19	Аналитический метод	5	-
19793	1106951.77	5305131.03	Аналитический метод	5	-
19794	1106956.75	5305140.02	Аналитический метод	5	-
19795	1106966.94	5305157.36	Аналитический метод	5	-
19796	1106969.05	5305160.99	Аналитический метод	5	-
19797	1106976.80	5305174.66	Аналитический метод	5	-
19798	1106978.59	5305177.75	Аналитический метод	5	-
19799	1106986.89	5305191.90	Аналитический метод	5	-
19800	1106989.22	5305196.11	Аналитический метод	5	-
19801	1106991.58	5305200.45	Аналитический метод	5	-
19802	1106996.51	5305209.59	Аналитический метод	5	-
19803	1107001.21	5305217.95	Аналитический метод	5	-
19804	1107005.64	5305226.52	Аналитический метод	5	-
19805	1107009.94	5305235.43	Аналитический метод	5	-
19806	1107014.96	5305245.69	Аналитический метод	5	-
19807	1107019.60	5305253.99	Аналитический метод	5	-
19808	1107025.07	5305262.83	Аналитический метод	5	-
19809	1107028.00	5305267.34	Аналитический метод	5	-
19810	1107029.94	5305270.80	Аналитический метод	5	-
19811	1107032.63	5305275.68	Аналитический метод	5	-
19812	1107041.71	5305292.37	Аналитический метод	5	-
19813	1107043.66	5305295.77	Аналитический метод	5	-
19814	1107044.56	5305297.29	Аналитический метод	5	-
19815	1107049.60	5305305.93	Аналитический метод	5	-
19816	1107060.01	5305323.65	Аналитический метод	5	-
19817	1107068.93	5305340.48	Аналитический метод	5	-
19818	1107069.95	5305342.35	Аналитический метод	5	-
19819	1107071.76	5305345.78	Аналитический метод	5	-
19820	1107073.78	5305349.42	Аналитический метод	5	-
19821	1107079.37	5305359.41	Аналитический метод	5	-
19822	1107083.34	5305366.75	Аналитический метод	5	-
19823	1107084.50	5305368.96	Аналитический метод	5	-
19824	1107085.73	5305371.23	Аналитический метод	5	-
19825	1107088.14	5305375.64	Аналитический метод	5	-
19826	1107090.55	5305380.06	Аналитический метод	5	-
19827	1107095.41	5305388.85	Аналитический метод	5	-
19828	1107097.86	5305393.25	Аналитический метод	5	-
19829	1107102.77	5305402.00	Аналитический метод	5	-
19830	1107113.23	5305420.56	Аналитический метод	5	-
19831	1107117.54	5305428.17	Аналитический метод	5	-
19832	1107122.51	5305436.86	Аналитический метод	5	-
19833	1107137.32	5305462.99	Аналитический метод	5	-
19834	1107141.97	5305471.49	Аналитический метод	5	-
19835	1107159.36	5305504.37	Аналитический метод	5	-
19836	1107165.35	5305515.70	Аналитический метод	5	-
19837	1107169.74	5305523.73	Аналитический метод	5	-

Сведения о местоположении границ объекта					
1. Система координат МСК-38, зона 5					
2. Сведения о характерных точках границ объекта					
Обозначение характерных точек границ	Координаты, м		Метод определения координат характерной точки	Средняя квадратическая погрешность положения характерной точки (Mt), м	Описание обозначения точки на местности (при наличии)
	X	Y			
19838	1107175.26	5305533.41	Аналитический метод	5	-
19839	1107185.16	5305550.71	Аналитический метод	5	-
19840	1107189.98	5305559.39	Аналитический метод	5	-
19841	1107194.86	5305568.15	Аналитический метод	5	-
19842	1107204.63	5305585.60	Аналитический метод	5	-
19843	1107207.22	5305590.25	Аналитический метод	5	-
19844	1107209.50	5305594.38	Аналитический метод	5	-
19845	1107212.30	5305599.27	Аналитический метод	5	-
19846	1107214.57	5305603.10	Аналитический метод	5	-
19847	1107219.22	5305611.53	Аналитический метод	5	-
19848	1107223.72	5305620.35	Аналитический метод	5	-
19849	1107226.10	5305624.86	Аналитический метод	5	-
19850	1107228.47	5305629.30	Аналитический метод	5	-
19851	1107230.83	5305633.74	Аналитический метод	5	-
19852	1107233.24	5305638.19	Аналитический метод	5	-
19853	1107238.05	5305647.01	Аналитический метод	5	-
19854	1107252.54	5305673.29	Аналитический метод	5	-
19855	1107257.32	5305682.02	Аналитический метод	5	-
19856	1107264.11	5305694.55	Аналитический метод	5	-
19857	1107267.16	5305699.85	Аналитический метод	5	-
19858	1107272.29	5305708.45	Аналитический метод	5	-
19859	1107277.22	5305716.96	Аналитический метод	5	-
19860	1107284.36	5305729.79	Аналитический метод	5	-
19861	1107286.70	5305734.18	Аналитический метод	5	-
19862	1107289.04	5305738.62	Аналитический метод	5	-
19863	1107291.44	5305743.12	Аналитический метод	5	-
19864	1107301.20	5305760.81	Аналитический метод	5	-
19865	1107306.30	5305769.62	Аналитический метод	5	-
19866	1107307.74	5305772.04	Аналитический метод	5	-
19867	1107319.95	5305795.68	Аналитический метод	5	-
19868	1107324.64	5305804.68	Аналитический метод	5	-
19869	1107329.50	5305813.52	Аналитический метод	5	-
19870	1107333.75	5305821.39	Аналитический метод	5	-
19871	1107334.10	5305822.06	Аналитический метод	5	-
19872	1107338.66	5305831.26	Аналитический метод	5	-
19873	1107343.25	5305839.08	Аналитический метод	5	-
19874	1107345.38	5305842.58	Аналитический метод	5	-
19875	1107349.16	5305848.85	Аналитический метод	5	-
19876	1107351.95	5305853.60	Аналитический метод	5	-
19877	1107356.97	5305862.82	Аналитический метод	5	-
19878	1107358.63	5305865.90	Аналитический метод	5	-
19879	1107363.30	5305874.62	Аналитический метод	5	-
19880	1107370.80	5305889.15	Аналитический метод	5	-
19881	1107372.68	5305892.59	Аналитический метод	5	-
19882	1107377.57	5305901.27	Аналитический метод	5	-
19883	1107382.13	5305909.75	Аналитический метод	5	-
19884	1107385.24	5305916.19	Аналитический метод	5	-

Сведения о местоположении границ объекта					
1. Система координат МСК-38, зона 5					
2. Сведения о характерных точках границ объекта					
Обозначение характерных точек границ	Координаты, м		Метод определения координат характерной точки	Средняя квадратическая погрешность положения характерной точки (Mt), м	Описание обозначения точки на местности (при наличии)
	X	Y			
19885	1107385.27	5305916.35	Аналитический метод	5	-
19886	1107386.29	5305918.47	Аналитический метод	5	-
19887	1107391.11	5305927.59	Аналитический метод	5	-
19888	1107393.55	5305932.02	Аналитический метод	5	-
19889	1107395.91	5305936.37	Аналитический метод	5	-
19890	1107400.61	5305945.12	Аналитический метод	5	-
19891	1107404.60	5305952.69	Аналитический метод	5	-
19892	1107410.90	5305962.86	Аналитический метод	5	-
19893	1107415.66	5305971.35	Аналитический метод	5	-
19894	1107420.54	5305980.12	Аналитический метод	5	-
19895	1107421.74	5305982.22	Аналитический метод	5	-
19896	1107425.32	5305988.65	Аналитический метод	5	-
19897	1107429.86	5305997.39	Аналитический метод	5	-
19898	1107434.59	5306006.46	Аналитический метод	5	-
19899	1107439.68	5306015.39	Аналитический метод	5	-
19900	1107454.83	5306041.24	Аналитический метод	5	-
19901	1107459.65	5306049.86	Аналитический метод	5	-
19902	1107464.50	5306058.58	Аналитический метод	5	-
19903	1107474.18	5306076.01	Аналитический метод	5	-
19904	1107478.10	5306083.24	Аналитический метод	5	-
19905	1107496.94	5306118.34	Аналитический метод	5	-
19906	1107499.06	5306122.34	Аналитический метод	5	-
19907	1107502.48	5306128.98	Аналитический метод	5	-
19908	1107522.89	5306163.29	Аналитический метод	5	-
19909	1107525.07	5306167.51	Аналитический метод	5	-
19910	1107527.45	5306172.04	Аналитический метод	5	-
19911	1107532.16	5306180.92	Аналитический метод	5	-
19912	1107536.94	5306189.71	Аналитический метод	5	-
19913	1107540.37	5306196.25	Аналитический метод	5	-
19914	1107541.60	5306198.63	Аналитический метод	5	-
19915	1107546.70	5306207.65	Аналитический метод	5	-
19916	1107551.83	5306216.21	Аналитический метод	5	-
19917	1107556.61	5306224.74	Аналитический метод	5	-
19918	1107560.17	5306231.24	Аналитический метод	5	-
19919	1107561.36	5306233.44	Аналитический метод	5	-
19920	1107575.76	5306259.75	Аналитический метод	5	-
19921	1107580.43	5306268.43	Аналитический метод	5	-
19922	1107585.01	5306277.31	Аналитический метод	5	-
19923	1107589.79	5306286.22	Аналитический метод	5	-
19924	1107598.05	5306301.56	Аналитический метод	5	-
19925	1107599.40	5306303.99	Аналитический метод	5	-
19926	1107604.35	5306312.78	Аналитический метод	5	-
19927	1107614.26	5306329.88	Аналитический метод	5	-
19928	1107618.65	5306338.53	Аналитический метод	5	-
19929	1107621.70	5306344.48	Аналитический метод	5	-
19930	1107638.68	5306373.67	Аналитический метод	5	-
19931	1107643.31	5306382.27	Аналитический метод	5	-

Сведения о местоположении границ объекта					
1. Система координат МСК-38, зона 5					
2. Сведения о характерных точках границ объекта					
Обозначение характерных точек границ	Координаты, м		Метод определения координат характерной точки	Средняя квадратическая погрешность положения характерной точки (Mt), м	Описание обозначения точки на местности (при наличии)
	X	Y			
19932	1107646.11	5306387.58	Аналитический метод	5	-
19933	1107646.23	5306387.79	Аналитический метод	5	-
19934	1107648.15	5306391.23	Аналитический метод	5	-
19935	1107652.93	5306399.93	Аналитический метод	5	-
19936	1107664.30	5306420.94	Аналитический метод	5	-
19937	1107667.18	5306426.35	Аналитический метод	5	-
19938	1107672.13	5306435.18	Аналитический метод	5	-
19939	1107674.56	5306439.51	Аналитический метод	5	-
19940	1107676.96	5306443.85	Аналитический метод	5	-
19941	1107681.76	5306452.58	Аналитический метод	5	-
19942	1107686.51	5306461.29	Аналитический метод	5	-
19943	1107686.81	5306461.84	Аналитический метод	5	-
19944	1107688.65	5306465.33	Аналитический метод	5	-
19945	1107691.10	5306470.01	Аналитический метод	5	-
19946	1107695.69	5306478.83	Аналитический метод	5	-
19947	1107704.91	5306496.86	Аналитический метод	5	-
19948	1107708.81	5306503.65	Аналитический метод	5	-
19949	1107717.20	5306516.58	Аналитический метод	5	-
19950	1107720.76	5306522.71	Аналитический метод	5	-
19951	1107725.65	5306531.25	Аналитический метод	5	-
19952	1107730.27	5306539.75	Аналитический метод	5	-
19953	1107734.88	5306548.97	Аналитический метод	5	-
19954	1107737.61	5306553.45	Аналитический метод	5	-
19955	1107740.51	5306558.07	Аналитический метод	5	-
19956	1107743.79	5306563.16	Аналитический метод	5	-
19957	1107745.31	5306565.85	Аналитический метод	5	-
19958	1107749.71	5306574.58	Аналитический метод	5	-
19959	1107758.94	5306592.59	Аналитический метод	5	-
19960	1107761.47	5306597.16	Аналитический метод	5	-
19961	1107763.94	5306601.55	Аналитический метод	5	-
19962	1107768.86	5306610.26	Аналитический метод	5	-
19963	1107773.80	5306619.05	Аналитический метод	5	-
19964	1107778.83	5306627.65	Аналитический метод	5	-
19965	1107782.37	5306634.06	Аналитический метод	5	-
19966	1107788.36	5306645.06	Аналитический метод	5	-
19967	1107803.00	5306671.36	Аналитический метод	5	-
19968	1107807.97	5306680.11	Аналитический метод	5	-
19969	1107808.91	5306681.75	Аналитический метод	5	-
19970	1107810.28	5306684.29	Аналитический метод	5	-
19971	1107812.71	5306688.73	Аналитический метод	5	-
19972	1107839.48	5306736.79	Аналитический метод	5	-
19973	1107841.86	5306741.12	Аналитический метод	5	-
19974	1107846.58	5306749.81	Аналитический метод	5	-
19975	1107851.19	5306758.62	Аналитический метод	5	-
19976	1107853.27	5306762.55	Аналитический метод	5	-
19977	1107860.92	5306776.37	Аналитический метод	5	-
19978	1107865.79	5306785.14	Аналитический метод	5	-

Сведения о местоположении границ объекта					
1. Система координат МСК-38, зона 5					
2. Сведения о характерных точках границ объекта					
Обозначение характерных точек границ	Координаты, м		Метод определения координат характерной точки	Средняя квадратическая погрешность положения характерной точки (Mt), м	Описание обозначения точки на местности (при наличии)
	X	Y			
19979	1107870.68	5306793.89	Аналитический метод	5	-
19980	1107875.59	5306802.64	Аналитический метод	5	-
19981	1107885.45	5306820.08	Аналитический метод	5	-
19982	1107888.74	5306825.84	Аналитический метод	5	-
19983	1107890.67	5306829.08	Аналитический метод	5	-
19984	1107896.01	5306837.52	Аналитический метод	5	-
19985	1107900.86	5306845.73	Аналитический метод	5	-
19986	1107905.36	5306854.30	Аналитический метод	5	-
19987	1107919.17	5306881.09	Аналитический метод	5	-
19988	1107924.17	5306890.07	Аналитический метод	5	-
19989	1107929.20	5306898.80	Аналитический метод	5	-
19990	1107939.16	5306916.17	Аналитический метод	5	-
19991	1107948.91	5306932.94	Аналитический метод	5	-
19992	1107948.96	5306933.02	Аналитический метод	5	-
19993	1107953.67	5306942.17	Аналитический метод	5	-
19994	1107956.35	5306946.73	Аналитический метод	5	-
19995	1107958.84	5306951.02	Аналитический метод	5	-
19996	1107961.34	5306955.32	Аналитический метод	5	-
19997	1107963.80	5306959.62	Аналитический метод	5	-
19998	1107966.25	5306963.92	Аналитический метод	5	-
19999	1107968.67	5306968.24	Аналитический метод	5	-
20000	1107971.10	5306972.57	Аналитический метод	5	-
20001	1107973.49	5306976.90	Аналитический метод	5	-
20002	1107978.31	5306985.70	Аналитический метод	5	-
20003	1107988.07	5307003.17	Аналитический метод	5	-
20004	1108000.11	5307025.01	Аналитический метод	5	-
20005	1108002.76	5307029.57	Аналитический метод	5	-
20006	1108007.68	5307038.09	Аналитический метод	5	-
20007	1108021.99	5307064.40	Аналитический метод	5	-
20008	1108025.71	5307070.99	Аналитический метод	5	-
20009	1108031.80	5307081.89	Аналитический метод	5	-
20010	1108051.00	5307116.07	Аналитический метод	5	-
20011	1108051.45	5307116.86	Аналитический метод	5	-
20012	1108066.34	5307142.60	Аналитический метод	5	-
20013	1108070.69	5307151.15	Аналитический метод	5	-
20014	1108075.12	5307160.29	Аналитический метод	5	-
20015	1108099.13	5307204.52	Аналитический метод	5	-
20016	1108104.05	5307213.39	Аналитический метод	5	-
20017	1108119.05	5307239.49	Аналитический метод	5	-
20018	1108124.05	5307248.13	Аналитический метод	5	-
20019	1108124.87	5307249.57	Аналитический метод	5	-
20020	1108128.63	5307256.60	Аналитический метод	5	-
20021	1108142.67	5307283.13	Аналитический метод	5	-
20022	1108147.48	5307292.09	Аналитический метод	5	-
20023	1108148.19	5307293.33	Аналитический метод	5	-
20024	1108152.34	5307300.84	Аналитический метод	5	-
20025	1108166.87	5307327.03	Аналитический метод	5	-

Сведения о местоположении границ объекта

1. Система координат МСК-38, зона 5

2. Сведения о характерных точках границ объекта

Обозначение характерных точек границ	Координаты, м		Метод определения координат характерной точки	Средняя квадратическая погрешность положения характерной точки (Mt), м	Описание обозначения точки на местности (при наличии)
	X	Y			
20026	1108171.58	5307335.75	Аналитический метод	5	-
20027	1108172.42	5307337.32	Аналитический метод	5	-
20028	1108174.06	5307340.29	Аналитический метод	5	-
20029	1108176.58	5307344.73	Аналитический метод	5	-
20030	1108181.55	5307353.44	Аналитический метод	5	-
20031	1108186.54	5307362.13	Аналитический метод	5	-
20032	1108196.73	5307379.82	Аналитический метод	5	-
20033	1108201.31	5307388.07	Аналитический метод	5	-
20034	1108206.24	5307396.89	Аналитический метод	5	-
20035	1108216.27	5307414.20	Аналитический метод	5	-
20036	1108221.10	5307422.81	Аналитический метод	5	-
20037	1108223.47	5307427.12	Аналитический метод	5	-
20038	1108225.82	5307431.47	Аналитический метод	5	-
20039	1108230.54	5307440.25	Аналитический метод	5	-
20040	1108240.00	5307457.94	Аналитический метод	5	-
20041	1108242.73	5307462.91	Аналитический метод	5	-
20042	1108245.08	5307466.92	Аналитический метод	5	-
20043	1108245.17	5307467.07	Аналитический метод	5	-
20044	1108250.01	5307475.51	Аналитический метод	5	-
20045	1108254.88	5307484.20	Аналитический метод	5	-
20046	1108264.73	5307501.62	Аналитический метод	5	-
20047	1108268.40	5307508.14	Аналитический метод	5	-
20048	1108269.60	5307510.27	Аналитический метод	5	-
20049	1108274.39	5307518.98	Аналитический метод	5	-
20050	1108279.20	5307527.77	Аналитический метод	5	-
20051	1108281.08	5307531.16	Аналитический метод	5	-
20052	1108295.94	5307557.38	Аналитический метод	5	-
20053	1108296.36	5307558.14	Аналитический метод	5	-
20054	1108298.65	5307562.47	Аналитический метод	5	-
20055	1108303.29	5307571.33	Аналитический метод	5	-
20056	1108307.97	5307580.19	Аналитический метод	5	-
20057	1108317.37	5307597.96	Аналитический метод	5	-
20058	1108322.27	5307606.89	Аналитический метод	5	-
20059	1108343.72	5307644.33	Аналитический метод	5	-
20060	1108351.86	5307659.03	Аналитический метод	5	-
20061	1108361.65	5307676.65	Аналитический метод	5	-
20062	1108366.81	5307685.41	Аналитический метод	5	-
20063	1108369.44	5307689.84	Аналитический метод	5	-
20064	1108371.70	5307693.78	Аналитический метод	5	-
20065	1108374.02	5307698.09	Аналитический метод	5	-
20066	1108376.46	5307702.53	Аналитический метод	5	-
20067	1108381.32	5307711.31	Аналитический метод	5	-
20068	1108393.83	5307733.76	Аналитический метод	5	-
20069	1108420.39	5307781.18	Аналитический метод	5	-
20070	1108440.05	5307816.12	Аналитический метод	5	-
20071	1108444.50	5307823.77	Аналитический метод	5	-
20072	1108455.27	5307842.11	Аналитический метод	5	-

Сведения о местоположении границ объекта					
1. Система координат МСК-38, зона 5					
2. Сведения о характерных точках границ объекта					
Обозначение характерных точек границ	Координаты, м		Метод определения координат характерной точки	Средняя квадратическая погрешность положения характерной точки (Mt), м	Описание обозначения точки на местности (при наличии)
	X	Y			
20073	1108460.26	5307850.67	Аналитический метод	5	-
20074	1108465.14	5307859.31	Аналитический метод	5	-
20075	1108470.02	5307867.95	Аналитический метод	5	-
20076	1108480.33	5307886.75	Аналитический метод	5	-
20077	1108483.28	5307892.25	Аналитический метод	5	-
20078	1108489.82	5307904.93	Аналитический метод	5	-
20079	1108493.67	5307911.97	Аналитический метод	5	-
20080	1108498.55	5307920.76	Аналитический метод	5	-
20081	1108508.35	5307938.22	Аналитический метод	5	-
20082	1108516.75	5307953.25	Аналитический метод	5	-
20083	1108538.01	5307990.44	Аналитический метод	5	-
20084	1108541.23	5307996.18	Аналитический метод	5	-
20085	1108542.85	5307999.08	Аналитический метод	5	-
20086	1108557.39	5308025.33	Аналитический метод	5	-
20087	1108562.31	5308034.15	Аналитический метод	5	-
20088	1108566.53	5308041.47	Аналитический метод	5	-
20089	1108567.19	5308042.69	Аналитический метод	5	-
20090	1108570.00	5308047.76	Аналитический метод	5	-
20091	1108589.91	5308083.31	Аналитический метод	5	-
20092	1108591.43	5308086.22	Аналитический метод	5	-
20093	1108596.26	5308095.20	Аналитический метод	5	-
20094	1108617.57	5308132.90	Аналитический метод	5	-
20095	1108627.12	5308149.67	Аналитический метод	5	-
20096	1108635.73	5308164.93	Аналитический метод	5	-
20097	1108640.90	5308174.06	Аналитический метод	5	-
20098	1108645.35	5308182.35	Аналитический метод	5	-
20099	1108655.33	5308199.81	Аналитический метод	5	-
20100	1108664.02	5308215.28	Аналитический метод	5	-
20101	1108679.98	5308244.18	Аналитический метод	5	-
20102	1108689.66	5308261.78	Аналитический метод	5	-
20103	1108699.09	5308278.50	Аналитический метод	5	-
20104	1108704.13	5308287.22	Аналитический метод	5	-
20105	1108709.13	5308295.83	Аналитический метод	5	-
20106	1108713.99	5308304.38	Аналитический метод	5	-
20107	1108716.27	5308308.59	Аналитический метод	5	-
20108	1108727.84	5308330.67	Аналитический метод	5	-
20109	1108730.18	5308335.18	Аналитический метод	5	-
20110	1108732.37	5308339.45	Аналитический метод	5	-
20111	1108736.83	5308348.31	Аналитический метод	5	-
20112	1108737.42	5308349.50	Аналитический метод	5	-
20113	1108741.33	5308357.13	Аналитический метод	5	-
20114	1108745.40	5308365.95	Аналитический метод	5	-
20115	1108749.54	5308375.19	Аналитический метод	5	-
20116	1108752.84	5308382.09	Аналитический метод	5	-
20117	1108753.89	5308384.31	Аналитический метод	5	-
20118	1108756.30	5308389.45	Аналитический метод	5	-
20119	1108758.28	5308393.71	Аналитический метод	5	-

Сведения о местоположении границ объекта					
1. Система координат МСК-38, зона 5					
2. Сведения о характерных точках границ объекта					
Обозначение характерных точек границ	Координаты, м		Метод определения координат характерной точки	Средняя квадратическая погрешность положения характерной точки (Mt), м	Описание обозначения точки на местности (при наличии)
	X	Y			
20120	1108763.34	5308402.77	Аналитический метод	5	-
20121	1108768.06	5308411.45	Аналитический метод	5	-
20122	1108770.37	5308415.79	Аналитический метод	5	-
20123	1108772.65	5308420.14	Аналитический метод	5	-
20124	1108777.26	5308429.12	Аналитический метод	5	-
20125	1108779.86	5308433.89	Аналитический метод	5	-
20126	1108780.59	5308435.10	Аналитический метод	5	-
20127	1108782.96	5308438.66	Аналитический метод	5	-
20128	1108788.37	5308446.95	Аналитический метод	5	-
20129	1108793.67	5308455.29	Аналитический метод	5	-
20130	1108798.91	5308463.76	Аналитический метод	5	-
20131	1108800.28	5308466.01	Аналитический метод	5	-
20132	1108803.97	5308472.16	Аналитический метод	5	-
20133	1108805.19	5308474.23	Аналитический метод	5	-
20134	1108808.11	5308478.39	Аналитический метод	5	-
20135	1108809.70	5308480.80	Аналитический метод	5	-
20136	1108814.78	5308489.09	Аналитический метод	5	-
20137	1108819.80	5308497.58	Аналитический метод	5	-
20138	1108832.17	5308518.86	Аналитический метод	5	-
20139	1108834.02	5308522.04	Аналитический метод	5	-
20140	1108856.56	5308557.65	Аналитический метод	5	-
20141	1108859.36	5308562.12	Аналитический метод	5	-
20142	1108860.57	5308564.98	Аналитический метод	5	-
20143	1108865.00	5308574.44	Аналитический метод	5	-
20144	1108878.74	5308601.36	Аналитический метод	5	-
20145	1108881.88	5308607.50	Аналитический метод	5	-
20146	1108882.90	5308609.83	Аналитический метод	5	-
20147	1108887.25	5308619.25	Аналитический метод	5	-
20148	1108892.05	5308628.61	Аналитический метод	5	-
20149	1108897.33	5308637.77	Аналитический метод	5	-
20150	1108903.03	5308646.62	Аналитический метод	5	-
20151	1108906.49	5308651.55	Аналитический метод	5	-
20152	1108907.84	5308654.07	Аналитический метод	5	-
20153	1108917.23	5308671.67	Аналитический метод	5	-
20154	1108921.82	5308680.43	Аналитический метод	5	-
20155	1108929.69	5308695.91	Аналитический метод	5	-
20156	1108930.95	5308698.32	Аналитический метод	5	-
20157	1108931.52	5308699.41	Аналитический метод	5	-
20158	1108931.53	5308699.41	Аналитический метод	5	-
20159	1108935.62	5308707.19	Аналитический метод	5	-
20160	1108935.76	5308707.47	Аналитический метод	5	-
20161	1108935.78	5308707.48	Аналитический метод	5	-
20162	1108937.01	5308709.85	Аналитический метод	5	-
20163	1108937.03	5308709.85	Аналитический метод	5	-
20164	1108940.29	5308716.06	Аналитический метод	5	-
20165	1108948.08	5308730.72	Аналитический метод	5	-
20166	1108949.58	5308733.60	Аналитический метод	5	-

Сведения о местоположении границ объекта					
1. Система координат МСК-38, зона 5					
2. Сведения о характерных точках границ объекта					
Обозначение характерных точек границ	Координаты, м		Метод определения координат характерной точки	Средняя квадратическая погрешность положения характерной точки (Mt), м	Описание обозначения точки на местности (при наличии)
	X	Y			
20167	1108952.57	5308739.57	Аналитический метод	5	-
20168	1108953.67	5308741.22	Аналитический метод	5	-
20169	1108954.33	5308742.23	Аналитический метод	5	-
20170	1108955.00	5308743.27	Аналитический метод	5	-
20171	1108956.99	5308746.42	Аналитический метод	5	-
20172	1108960.02	5308751.41	Аналитический метод	5	-
20173	1108964.78	5308759.89	Аналитический метод	5	-
20174	1108964.97	5308760.24	Аналитический метод	5	-
20175	1108968.95	5308769.47	Аналитический метод	5	-
20176	1108969.75	5308770.94	Аналитический метод	5	-
20177	1108970.27	5308771.92	Аналитический метод	5	-
20178	1108970.78	5308772.90	Аналитический метод	5	-
20179	1108971.28	5308773.88	Аналитический метод	5	-
20180	1108971.78	5308774.86	Аналитический метод	5	-
20181	1108972.26	5308775.86	Аналитический метод	5	-
20182	1108972.71	5308776.79	Аналитический метод	5	-
20183	1108974.02	5308779.67	Аналитический метод	5	-
20184	1108974.53	5308780.78	Аналитический метод	5	-
20185	1108975.00	5308781.81	Аналитический метод	5	-
20186	1108975.46	5308782.83	Аналитический метод	5	-
20187	1108975.90	5308783.86	Аналитический метод	5	-
20188	1108976.34	5308784.89	Аналитический метод	5	-
20189	1108976.74	5308785.87	Аналитический метод	5	-
20190	1108977.14	5308786.87	Аналитический метод	5	-
20191	1108977.54	5308787.87	Аналитический метод	5	-
20192	1108977.92	5308788.87	Аналитический метод	5	-
20193	1108978.29	5308789.87	Аналитический метод	5	-
20194	1108978.66	5308790.89	Аналитический метод	5	-
20195	1108979.02	5308791.90	Аналитический метод	5	-
20196	1108979.35	5308792.86	Аналитический метод	5	-
20197	1108980.10	5308795.17	Аналитический метод	5	-
20198	1108980.39	5308796.12	Аналитический метод	5	-
20199	1108980.69	5308797.12	Аналитический метод	5	-
20200	1108980.98	5308798.12	Аналитический метод	5	-
20201	1108981.26	5308799.13	Аналитический метод	5	-
20202	1108981.54	5308800.14	Аналитический метод	5	-
20203	1108981.79	5308801.13	Аналитический метод	5	-
20204	1108982.04	5308802.10	Аналитический метод	5	-
20205	1108982.28	5308803.11	Аналитический метод	5	-
20206	1108982.52	5308804.12	Аналитический метод	5	-
20207	1108982.74	5308805.13	Аналитический метод	5	-
20208	1108982.95	5308806.12	Аналитический метод	5	-
20209	1108983.17	5308807.19	Аналитический метод	5	-
20210	1108983.38	5308808.28	Аналитический метод	5	-
20211	1108983.61	5308809.48	Аналитический метод	5	-
20212	1108983.84	5308810.69	Аналитический метод	5	-
20213	1108984.05	5308811.81	Аналитический метод	5	-

Сведения о местоположении границ объекта					
1. Система координат МСК-38, зона 5					
2. Сведения о характерных точках границ объекта					
Обозначение характерных точек границ	Координаты, м		Метод определения координат характерной точки	Средняя квадратическая погрешность положения характерной точки (Mt), м	Описание обозначения точки на местности (при наличии)
	X	Y			
20214	1108984.25	5308812.92	Аналитический метод	5	-
20215	1108984.44	5308814.03	Аналитический метод	5	-
20216	1108984.62	5308815.16	Аналитический метод	5	-
20217	1108984.86	5308816.73	Аналитический метод	5	-
20218	1108985.01	5308817.76	Аналитический метод	5	-
20219	1108985.15	5308818.80	Аналитический метод	5	-
20220	1108985.29	5308819.84	Аналитический метод	5	-
20221	1108985.42	5308820.87	Аналитический метод	5	-
20222	1108985.53	5308821.88	Аналитический метод	5	-
20223	1108985.64	5308822.89	Аналитический метод	5	-
20224	1108985.73	5308823.86	Аналитический метод	5	-
20225	1108985.94	5308826.50	Аналитический метод	5	-
20226	1108985.96	5308827.26	Аналитический метод	5	-
20227	1108985.98	5308828.31	Аналитический метод	5	-
20228	1108985.98	5308829.36	Аналитический метод	5	-
20229	1108985.98	5308830.41	Аналитический метод	5	-
20230	1108985.97	5308831.46	Аналитический метод	5	-
20231	1108985.94	5308833.12	Аналитический метод	5	-
20232	1108986.76	5308843.16	Аналитический метод	5	-
20233	1108986.63	5308855.29	Аналитический метод	5	-
20234	1108986.45	5308865.47	Аналитический метод	5	-
20235	1108986.04	5308885.49	Аналитический метод	5	-
20236	1108986.32	5308895.89	Аналитический метод	5	-
20237	1108988.29	5308935.91	Аналитический метод	5	-
20238	1108988.55	5308944.60	Аналитический метод	5	-
20239	1108987.05	5308952.91	Аналитический метод	5	-
20240	1108984.49	5308964.06	Аналитический метод	5	-
20241	1108984.32	5308975.49	Аналитический метод	5	-
20242	1108984.54	5308985.54	Аналитический метод	5	-
20243	1108984.51	5308991.65	Аналитический метод	5	-
20244	1108984.76	5309006.60	Аналитический метод	5	-
20245	1108985.90	5309012.75	Аналитический метод	5	-
20246	1108986.86	5309017.10	Аналитический метод	5	-
20247	1108987.47	5309026.08	Аналитический метод	5	-
20248	1108988.27	5309045.91	Аналитический метод	5	-
20249	1108988.61	5309054.63	Аналитический метод	5	-
20250	1108988.63	5309055.59	Аналитический метод	5	-
20251	1108988.60	5309065.04	Аналитический метод	5	-
20252	1108987.71	5309077.97	Аналитический метод	5	-
20253	1108988.68	5309086.57	Аналитический метод	5	-
20254	1108988.84	5309088.46	Аналитический метод	5	-
20255	1108988.78	5309124.26	Аналитический метод	5	-
20256	1108988.35	5309132.54	Аналитический метод	5	-
20257	1108988.18	5309134.52	Аналитический метод	5	-
20258	1108987.40	5309144.25	Аналитический метод	5	-
20259	1108987.30	5309146.86	Аналитический метод	5	-
20260	1108987.01	5309155.08	Аналитический метод	5	-

Сведения о местоположении границ объекта					
1. Система координат МСК-38, зона 5					
2. Сведения о характерных точках границ объекта					
Обозначение характерных точек границ	Координаты, м		Метод определения координат характерной точки	Средняя квадратическая погрешность положения характерной точки (Mt), м	Описание обозначения точки на местности (при наличии)
	X	Y			
20261	1108986.71	5309165.08	Аналитический метод	5	-
20262	1108986.51	5309170.70	Аналитический метод	5	-
20263	1108985.78	5309180.90	Аналитический метод	5	-
20264	1108985.41	5309184.08	Аналитический метод	5	-
20265	1108984.15	5309194.26	Аналитический метод	5	-
20266	1108983.64	5309200.28	Аналитический метод	5	-
20267	1108983.41	5309204.20	Аналитический метод	5	-
20268	1108983.37	5309204.83	Аналитический метод	5	-
20269	1108983.13	5309209.44	Аналитический метод	5	-
20270	1108982.89	5309215.07	Аналитический метод	5	-
20271	1108982.85	5309217.09	Аналитический метод	5	-
20272	1108981.13	5309217.07	Аналитический метод	5	-
20273	1108980.97	5309322.53	Аналитический метод	5	-
20274	1108988.47	5309322.55	Аналитический метод	5	-
20275	1108988.46	5309328.18	Аналитический метод	5	-
20276	1108988.45	5309330.81	Аналитический метод	5	-
20277	1108986.27	5309331.87	Аналитический метод	5	-
20278	1108983.61	5309333.19	Аналитический метод	5	-
20279	1108982.76	5309334.56	Аналитический метод	5	-
20280	1108982.38	5309335.19	Аналитический метод	5	-
20281	1108981.86	5309335.75	Аналитический метод	5	-
20282	1108981.84	5309335.75	Аналитический метод	5	-
20283	1108981.67	5309335.94	Аналитический метод	5	-
20284	1108980.70	5309336.99	Аналитический метод	5	-
20285	1108979.74	5309338.06	Аналитический метод	5	-
20286	1108978.78	5309339.17	Аналитический метод	5	-
20287	1108978.15	5309339.92	Аналитический метод	5	-
20288	1108978.14	5309339.92	Аналитический метод	5	-
20289	1108977.82	5309340.31	Аналитический метод	5	-
20290	1108976.88	5309341.48	Аналитический метод	5	-
20291	1108975.94	5309342.68	Аналитический метод	5	-
20292	1108975.34	5309343.47	Аналитический метод	5	-
20293	1108974.17	5309344.24	Аналитический метод	5	-
20294	1108972.94	5309345.00	Аналитический метод	5	-
20295	1108970.98	5309346.28	Аналитический метод	5	-
20296	1108970.61	5309346.54	Аналитический метод	5	-
20297	1108970.31	5309346.77	Аналитический метод	5	-
20298	1108970.01	5309346.99	Аналитический метод	5	-
20299	1108969.71	5309347.22	Аналитический метод	5	-
20300	1108969.41	5309347.46	Аналитический метод	5	-
20301	1108969.12	5309347.69	Аналитический метод	5	-
20302	1108968.86	5309347.90	Аналитический метод	5	-
20303	1108968.59	5309348.11	Аналитический метод	5	-
20304	1108968.29	5309348.34	Аналитический метод	5	-
20305	1108967.99	5309348.58	Аналитический метод	5	-
20306	1108967.70	5309348.82	Аналитический метод	5	-
20307	1108967.40	5309349.07	Аналитический метод	5	-

Сведения о местоположении границ объекта					
1. Система координат МСК-38, зона 5					
2. Сведения о характерных точках границ объекта					
Обозначение характерных точек границ	Координаты, м		Метод определения координат характерной точки	Средняя квадратическая погрешность положения характерной точки (Mt), м	Описание обозначения точки на местности (при наличии)
	X	Y			
20308	1108967.11	5309349.32	Аналитический метод	5	-
20309	1108966.86	5309349.53	Аналитический метод	5	-
20310	1108966.63	5309349.72	Аналитический метод	5	-
20311	1108966.37	5309349.94	Аналитический метод	5	-
20312	1108966.11	5309350.16	Аналитический метод	5	-
20313	1108965.85	5309350.38	Аналитический метод	5	-
20314	1108965.60	5309350.60	Аналитический метод	5	-
20315	1108965.35	5309350.83	Аналитический метод	5	-
20316	1108965.09	5309351.05	Аналитический метод	5	-
20317	1108964.85	5309351.28	Аналитический метод	5	-
20318	1108962.93	5309353.06	Аналитический метод	5	-
20319	1108961.01	5309354.95	Аналитический метод	5	-
20320	1108959.12	5309356.94	Аналитический метод	5	-
20321	1108956.81	5309359.56	Аналитический метод	5	-
20322	1108956.48	5309361.01	Аналитический метод	5	-
20323	1108956.32	5309361.73	Аналитический метод	5	-
20324	1108956.17	5309362.45	Аналитический метод	5	-
20325	1108956.02	5309363.17	Аналитический метод	5	-
20326	1108955.88	5309363.90	Аналитический метод	5	-
20327	1108955.79	5309364.44	Аналитический метод	5	-
20328	1108955.58	5309365.11	Аналитический метод	5	-
20329	1108955.49	5309365.46	Аналитический метод	5	-
20330	1108955.47	5309365.47	Аналитический метод	5	-
20331	1108955.25	5309366.26	Аналитический метод	5	-
20332	1108955.07	5309366.95	Аналитический метод	5	-
20333	1108954.90	5309367.62	Аналитический метод	5	-
20334	1108954.74	5309368.28	Аналитический метод	5	-
20335	1108954.59	5309368.95	Аналитический метод	5	-
20336	1108954.44	5309369.63	Аналитический метод	5	-
20337	1108954.29	5309370.30	Аналитический метод	5	-
20338	1108954.14	5309371.04	Аналитический метод	5	-
20339	1108954.02	5309371.81	Аналитический метод	5	-
20340	1108953.92	5309372.51	Аналитический метод	5	-
20341	1108953.83	5309373.22	Аналитический метод	5	-
20342	1108953.74	5309373.92	Аналитический метод	5	-
20343	1108953.66	5309374.62	Аналитический метод	5	-
20344	1108953.58	5309375.33	Аналитический метод	5	-
20345	1108953.51	5309376.03	Аналитический метод	5	-
20346	1108953.45	5309376.74	Аналитический метод	5	-
20347	1108953.39	5309377.45	Аналитический метод	5	-
20348	1108953.34	5309378.18	Аналитический метод	5	-
20349	1108953.22	5309380.51	Аналитический метод	5	-
20350	1108952.95	5309382.92	Аналитический метод	5	-
20351	1108952.74	5309385.55	Аналитический метод	5	-
20352	1108952.62	5309388.25	Аналитический метод	5	-
20353	1108952.60	5309391.23	Аналитический метод	5	-
20354	1108952.71	5309391.85	Аналитический метод	5	-

Сведения о местоположении границ объекта					
1. Система координат МСК-38, зона 5					
2. Сведения о характерных точках границ объекта					
Обозначение характерных точек границ	Координаты, м		Метод определения координат характерной точки	Средняя квадратическая погрешность положения характерной точки (Mt), м	Описание обозначения точки на местности (при наличии)
	X	Y			
20355	1108952.77	5309392.20	Аналитический метод	5	-
20356	1108952.84	5309392.56	Аналитический метод	5	-
20357	1108952.92	5309392.92	Аналитический метод	5	-
20358	1108952.99	5309393.27	Аналитический метод	5	-
20359	1108953.07	5309393.63	Аналитический метод	5	-
20360	1108953.15	5309393.98	Аналитический метод	5	-
20361	1108953.71	5309396.39	Аналитический метод	5	-
20362	1108953.94	5309397.24	Аналитический метод	5	-
20363	1108954.16	5309398.04	Аналитический метод	5	-
20364	1108954.39	5309398.84	Аналитический метод	5	-
20365	1108954.63	5309399.64	Аналитический метод	5	-
20366	1108954.87	5309400.44	Аналитический метод	5	-
20367	1108955.13	5309401.24	Аналитический метод	5	-
20368	1108955.38	5309402.03	Аналитический метод	5	-
20369	1108955.65	5309402.82	Аналитический метод	5	-
20370	1108955.93	5309403.63	Аналитический метод	5	-
20371	1108956.67	5309405.63	Аналитический метод	5	-
20372	1108956.69	5309405.64	Аналитический метод	5	-
20373	1108956.85	5309406.09	Аналитический метод	5	-
20374	1108957.19	5309406.91	Аналитический метод	5	-
20375	1108957.52	5309407.67	Аналитический метод	5	-
20376	1108957.86	5309408.44	Аналитический метод	5	-
20377	1108958.20	5309409.20	Аналитический метод	5	-
20378	1108958.55	5309409.95	Аналитический метод	5	-
20379	1108958.90	5309410.71	Аналитический метод	5	-
20380	1108959.26	5309411.46	Аналитический метод	5	-
20381	1108959.63	5309412.21	Аналитический метод	5	-
20382	1108960.03	5309413.00	Аналитический метод	5	-
20383	1108961.52	5309415.65	Аналитический метод	5	-
20384	1108963.08	5309418.24	Аналитический метод	5	-
20385	1108964.74	5309420.83	Аналитический метод	5	-
20386	1108965.31	5309421.61	Аналитический метод	5	-
20387	1108965.83	5309422.33	Аналитический метод	5	-
20388	1108966.37	5309423.05	Аналитический метод	5	-
20389	1108966.91	5309423.76	Аналитический метод	5	-
20390	1108967.45	5309424.47	Аналитический метод	5	-
20391	1108968.00	5309425.17	Аналитический метод	5	-
20392	1108968.56	5309425.87	Аналитический метод	5	-
20393	1108969.12	5309426.56	Аналитический метод	5	-
20394	1108969.76	5309427.33	Аналитический метод	5	-
20395	1108970.39	5309428.00	Аналитический метод	5	-
20396	1108970.97	5309428.59	Аналитический метод	5	-
20397	1108971.54	5309429.17	Аналитический метод	5	-
20398	1108972.13	5309429.75	Аналитический метод	5	-
20399	1108972.71	5309430.32	Аналитический метод	5	-
20400	1108973.30	5309430.89	Аналитический метод	5	-
20401	1108973.90	5309431.45	Аналитический метод	5	-

Сведения о местоположении границ объекта					
1. Система координат МСК-38, зона 5					
2. Сведения о характерных точках границ объекта					
Обозначение характерных точек границ	Координаты, м		Метод определения координат характерной точки	Средняя квадратическая погрешность положения характерной точки (Mt), м	Описание обозначения точки на местности (при наличии)
	X	Y			
20402	1108974.50	5309432.01	Аналитический метод	5	-
20403	1108975.11	5309432.56	Аналитический метод	5	-
20404	1108975.72	5309433.11	Аналитический метод	5	-
20405	1108976.33	5309433.66	Аналитический метод	5	-
20406	1108976.95	5309434.20	Аналитический метод	5	-
20407	1108977.57	5309434.73	Аналитический метод	5	-
20408	1108978.21	5309435.27	Аналитический метод	5	-
20409	1108980.52	5309437.15	Аналитический метод	5	-
20410	1108981.46	5309437.77	Аналитический метод	5	-
20411	1108982.30	5309438.31	Аналитический метод	5	-
20412	1108983.14	5309438.85	Аналитический метод	5	-
20413	1108983.98	5309439.37	Аналитический метод	5	-
20414	1108984.83	5309439.89	Аналитический метод	5	-
20415	1108985.32	5309440.18	Аналитический метод	5	-
20416	1108985.33	5309440.18	Аналитический метод	5	-
20417	1108985.69	5309440.40	Аналитический метод	5	-
20418	1108986.55	5309440.91	Аналитический метод	5	-
20419	1108987.51	5309441.46	Аналитический метод	5	-
20420	1108989.09	5309442.20	Аналитический метод	5	-
20421	1108989.48	5309442.38	Аналитический метод	5	-
20422	1108989.49	5309442.37	Аналитический метод	5	-
20423	1108990.58	5309442.86	Аналитический метод	5	-
20424	1108991.00	5309443.04	Аналитический метод	5	-
20425	1108991.41	5309443.21	Аналитический метод	5	-
20426	1108991.81	5309443.37	Аналитический метод	5	-
20427	1108992.22	5309443.53	Аналитический метод	5	-
20428	1108992.64	5309443.69	Аналитический метод	5	-
20429	1108993.04	5309443.84	Аналитический метод	5	-
20430	1108995.41	5309444.72	Аналитический метод	5	-
20431	1108996.21	5309444.97	Аналитический метод	5	-
20432	1108996.96	5309445.20	Аналитический метод	5	-
20433	1108997.70	5309445.42	Аналитический метод	5	-
20434	1108998.45	5309445.63	Аналитический метод	5	-
20435	1108999.20	5309445.84	Аналитический метод	5	-
20436	1108999.95	5309446.05	Аналитический метод	5	-
20437	1109000.71	5309446.24	Аналитический метод	5	-
20438	1109001.46	5309446.44	Аналитический метод	5	-
20439	1109002.22	5309446.62	Аналитический метод	5	-
20440	1109002.98	5309446.80	Аналитический метод	5	-
20441	1109003.74	5309446.97	Аналитический метод	5	-
20442	1109004.50	5309447.14	Аналитический метод	5	-
20443	1109005.25	5309447.30	Аналитический метод	5	-
20444	1109006.03	5309447.46	Аналитический метод	5	-
20445	1109006.82	5309447.62	Аналитический метод	5	-
20446	1109007.61	5309447.77	Аналитический метод	5	-
20447	1109008.40	5309447.91	Аналитический метод	5	-
20448	1109009.19	5309448.05	Аналитический метод	5	-

Сведения о местоположении границ объекта					
1. Система координат МСК-38, зона 5					
2. Сведения о характерных точках границ объекта					
Обозначение характерных точек границ	Координаты, м		Метод определения координат характерной точки	Средняя квадратическая погрешность положения характерной точки (Mt), м	Описание обозначения точки на местности (при наличии)
	X	Y			
20449	1109009.98	5309448.18	Аналитический метод	5	-
20450	1109010.77	5309448.30	Аналитический метод	5	-
20451	1109011.57	5309448.42	Аналитический метод	5	-
20452	1109012.36	5309448.53	Аналитический метод	5	-
20453	1109013.16	5309448.63	Аналитический метод	5	-
20454	1109013.95	5309448.73	Аналитический метод	5	-
20455	1109014.75	5309448.82	Аналитический метод	5	-
20456	1109015.55	5309448.91	Аналитический метод	5	-
20457	1109016.35	5309448.99	Аналитический метод	5	-
20458	1109017.15	5309449.06	Аналитический метод	5	-
20459	1109017.95	5309449.12	Аналитический метод	5	-
20460	1109018.65	5309449.17	Аналитический метод	5	-
20461	1109019.49	5309449.28	Аналитический метод	5	-
20462	1109020.43	5309449.40	Аналитический метод	5	-
20463	1109021.38	5309449.51	Аналитический метод	5	-
20464	1109022.32	5309449.61	Аналитический метод	5	-
20465	1109023.27	5309449.70	Аналитический метод	5	-
20466	1109024.22	5309449.79	Аналитический метод	5	-
20467	1109025.17	5309449.87	Аналитический метод	5	-
20468	1109026.22	5309449.94	Аналитический метод	5	-
20469	1109027.25	5309450.00	Аналитический метод	5	-
20470	1109028.28	5309450.05	Аналитический метод	5	-
20471	1109029.32	5309450.09	Аналитический метод	5	-
20472	1109030.35	5309450.13	Аналитический метод	5	-
20473	1109031.39	5309450.15	Аналитический метод	5	-
20474	1109032.35	5309450.16	Аналитический метод	5	-
20475	1109033.30	5309450.17	Аналитический метод	5	-
20476	1109034.25	5309450.16	Аналитический метод	5	-
20477	1109035.20	5309450.15	Аналитический метод	5	-
20478	1109036.16	5309450.13	Аналитический метод	5	-
20479	1109037.11	5309450.10	Аналитический метод	5	-
20480	1109038.06	5309450.06	Аналитический метод	5	-
20481	1109039.02	5309450.01	Аналитический метод	5	-
20482	1109041.01	5309449.89	Аналитический метод	5	-
20483	1109042.39	5309449.58	Аналитический метод	5	-
20484	1109044.16	5309449.14	Аналитический метод	5	-
20485	1109045.86	5309448.67	Аналитический метод	5	-
20486	1109046.45	5309448.50	Аналитический метод	5	-
20487	1109047.20	5309448.27	Аналитический метод	5	-
20488	1109047.93	5309448.04	Аналитический метод	5	-
20489	1109048.66	5309447.80	Аналитический метод	5	-
20490	1109049.39	5309447.55	Аналитический метод	5	-
20491	1109050.12	5309447.30	Аналитический метод	5	-
20492	1109050.85	5309447.04	Аналитический метод	5	-
20493	1109052.22	5309446.53	Аналитический метод	5	-
20494	1109053.55	5309446.01	Аналитический метод	5	-
20495	1109054.25	5309445.72	Аналитический метод	5	-

Сведения о местоположении границ объекта					
1. Система координат МСК-38, зона 5					
2. Сведения о характерных точках границ объекта					
Обозначение характерных точек границ	Координаты, м		Метод определения координат характерной точки	Средняя квадратическая погрешность положения характерной точки (Mt), м	Описание обозначения точки на местности (при наличии)
	X	Y			
20496	1109054.95	5309445.43	Аналитический метод	5	-
20497	1109055.63	5309445.13	Аналитический метод	5	-
20498	1109056.32	5309444.83	Аналитический метод	5	-
20499	1109057.00	5309444.52	Аналитический метод	5	-
20500	1109058.37	5309443.89	Аналитический метод	5	-
20501	1109059.08	5309443.56	Аналитический метод	5	-
20502	1109059.79	5309443.22	Аналитический метод	5	-
20503	1109060.49	5309442.87	Аналитический метод	5	-
20504	1109061.20	5309442.51	Аналитический метод	5	-
20505	1109061.84	5309442.18	Аналитический метод	5	-
20506	1109062.47	5309441.84	Аналитический метод	5	-
20507	1109063.10	5309441.50	Аналитический метод	5	-
20508	1109063.72	5309441.15	Аналитический метод	5	-
20509	1109064.35	5309440.79	Аналитический метод	5	-
20510	1109065.33	5309440.21	Аналитический метод	5	-
20511	1109068.87	5309438.17	Аналитический метод	5	-
20512	1109076.35	5309431.35	Аналитический метод	5	-
20513	1109078.78	5309428.43	Аналитический метод	5	-
20514	1109087.56	5309417.82	Аналитический метод	5	-
20515	1109087.91	5309417.38	Аналитический метод	5	-
20516	1109096.89	5309409.12	Аналитический метод	5	-
20517	1109100.06	5309407.11	Аналитический метод	5	-
20518	1109106.25	5309403.33	Аналитический метод	5	-
20519	1109107.97	5309402.39	Аналитический метод	5	-
20520	1109113.43	5309397.10	Аналитический метод	5	-
20521	1109230.90	5309388.90	Аналитический метод	5	-
20522	1109239.24	5309388.58	Аналитический метод	5	-
20523	1109247.58	5309388.78	Аналитический метод	5	-
20524	1109255.89	5309389.51	Аналитический метод	5	-
20525	1109264.14	5309390.77	Аналитический метод	5	-
20526	1109272.30	5309392.53	Аналитический метод	5	-
20527	1109280.32	5309394.81	Аналитический метод	5	-
20528	1109288.19	5309397.59	Аналитический метод	5	-
20529	1109295.86	5309400.86	Аналитический метод	5	-
20530	1109303.32	5309404.61	Аналитический метод	5	-
20531	1109310.52	5309408.81	Аналитический метод	5	-
20532	1109317.45	5309413.46	Аналитический метод	5	-
20533	1109324.07	5309418.54	Аналитический метод	5	-
20534	1109330.35	5309424.03	Аналитический метод	5	-
20535	1109336.28	5309429.90	Аналитический метод	5	-
20536	1109341.83	5309436.13	Аналитический метод	5	-
20537	1109346.98	5309442.70	Аналитический метод	5	-
20538	1109351.70	5309449.58	Аналитический метод	5	-
20539	1109355.97	5309456.74	Аналитический метод	5	-
20540	1109465.00	5309653.04	Аналитический метод	5	-
20541	1109469.65	5309663.19	Аналитический метод	5	-
20542	1109472.60	5309668.73	Аналитический метод	5	-

Сведения о местоположении границ объекта					
1. Система координат МСК-38, зона 5					
2. Сведения о характерных точках границ объекта					
Обозначение характерных точек границ	Координаты, м		Метод определения координат характерной точки	Средняя квадратическая погрешность положения характерной точки (Mt), м	Описание обозначения точки на местности (при наличии)
	X	Y			
20543	1109475.14	5309673.01	Аналитический метод	5	-
20544	1109480.66	5309681.25	Аналитический метод	5	-
20545	1109527.66	5309765.86	Аналитический метод	5	-
20546	1109529.45	5309769.63	Аналитический метод	5	-
20547	1109533.23	5309777.00	Аналитический метод	5	-
20548	1109535.96	5309781.94	Аналитический метод	5	-
20549	1109538.87	5309787.03	Аналитический метод	5	-
20550	1109541.02	5309790.60	Аналитический метод	5	-
20551	1109547.46	5309801.52	Аналитический метод	5	-
20552	1109868.61	5310379.74	Аналитический метод	5	-
20553	1109872.55	5310387.31	Аналитический метод	5	-
20554	1109876.76	5310395.25	Аналитический метод	5	-
20555	1109885.19	5310409.58	Аналитический метод	5	-
20556	1109885.37	5310409.94	Аналитический метод	5	-
20557	1109895.49	5310430.05	Аналитический метод	5	-
20558	1109900.05	5310439.05	Аналитический метод	5	-
20559	1109903.47	5310445.62	Аналитический метод	5	-
20560	1109904.88	5310448.22	Аналитический метод	5	-
20561	1109909.86	5310457.01	Аналитический метод	5	-
20562	1109912.33	5310461.38	Аналитический метод	5	-
20563	1109914.84	5310465.76	Аналитический метод	5	-
20564	1109919.87	5310474.51	Аналитический метод	5	-
20565	1109924.90	5310483.18	Аналитический метод	5	-
20566	1109941.80	5310511.72	Аналитический метод	5	-
20567	1109941.89	5310511.87	Аналитический метод	5	-
20568	1109949.28	5310526.39	Аналитический метод	5	-
20569	1109959.40	5310543.98	Аналитический метод	5	-
20570	1109961.88	5310548.29	Аналитический метод	5	-
20571	1109964.33	5310552.60	Аналитический метод	5	-
20572	1109969.21	5310561.22	Аналитический метод	5	-
20573	1109992.03	5310603.03	Аналитический метод	5	-
20574	1109993.11	5310605.02	Аналитический метод	5	-
20575	1109995.55	5310609.47	Аналитический метод	5	-
20576	1109998.00	5310613.87	Аналитический метод	5	-
20577	1110002.87	5310622.59	Аналитический метод	5	-
20578	1110012.48	5310640.00	Аналитический метод	5	-
20579	1110017.03	5310648.53	Аналитический метод	5	-
20580	1110017.39	5310649.24	Аналитический метод	5	-
20581	1110017.87	5310650.16	Аналитический метод	5	-
20582	1110022.23	5310657.73	Аналитический метод	5	-
20583	1110035.43	5310681.19	Аналитический метод	5	-
20584	1110042.12	5310693.01	Аналитический метод	5	-
20585	1110045.49	5310699.01	Аналитический метод	5	-
20586	1110061.04	5310727.49	Аналитический метод	5	-
20587	1110065.92	5310736.29	Аналитический метод	5	-
20588	1110070.82	5310745.06	Аналитический метод	5	-
20589	1110072.09	5310747.32	Аналитический метод	5	-

Сведения о местоположении границ объекта					
1. Система координат МСК-38, зона 5					
2. Сведения о характерных точках границ объекта					
Обозначение характерных точек границ	Координаты, м		Метод определения координат характерной точки	Средняя квадратическая погрешность положения характерной точки (Mt), м	Описание обозначения точки на местности (при наличии)
	X	Y			
20590	1110075.78	5310753.76	Аналитический метод	5	-
20591	1110095.16	5310788.68	Аналитический метод	5	-
20592	1110100.06	5310797.46	Аналитический метод	5	-
20593	1110109.94	5310814.86	Аналитический метод	5	-
20594	1110114.79	5310823.55	Аналитический метод	5	-
20595	1110124.50	5310840.99	Аналитический метод	5	-
20596	1110134.09	5310858.41	Аналитический метод	5	-
20597	1110136.31	5310862.60	Аналитический метод	5	-
20598	1110138.47	5310867.00	Аналитический метод	5	-
20599	1110143.07	5310876.04	Аналитический метод	5	-
20600	1110157.21	5310903.15	Аналитический метод	5	-
20601	1110159.75	5310907.11	Аналитический метод	5	-
20602	1110162.32	5310911.45	Аналитический метод	5	-
20603	1110164.32	5310915.39	Аналитический метод	5	-
20604	1110166.73	5310920.18	Аналитический метод	5	-
20605	1110169.09	5310924.52	Аналитический метод	5	-
20606	1110185.81	5310955.48	Аналитический метод	5	-
20607	1110190.50	5310964.26	Аналитический метод	5	-
20608	1110191.81	5310966.73	Аналитический метод	5	-
20609	1110195.29	5310973.31	Аналитический метод	5	-
20610	1110205.60	5310990.77	Аналитический метод	5	-
20611	1110212.32	5311002.18	Аналитический метод	5	-
20612	1110215.52	5311007.76	Аналитический метод	5	-
20613	1110220.13	5311016.45	Аналитический метод	5	-
20614	1110233.08	5311040.52	Аналитический метод	5	-
20615	1110233.09	5311040.54	Аналитический метод	5	-
20616	1110239.11	5311051.73	Аналитический метод	5	-
20617	1110239.55	5311052.53	Аналитический метод	5	-
20618	1110239.55	5311052.55	Аналитический метод	5	-
20619	1110241.95	5311056.95	Аналитический метод	5	-
20620	1110253.25	5311078.29	Аналитический метод	5	-
20621	1110258.30	5311087.15	Аналитический метод	5	-
20622	1110268.30	5311104.56	Аналитический метод	5	-
20623	1110278.39	5311121.74	Аналитический метод	5	-
20624	1110280.57	5311125.66	Аналитический метод	5	-
20625	1110287.95	5311139.09	Аналитический метод	5	-
20626	1110292.68	5311147.71	Аналитический метод	5	-
20627	1110301.81	5311165.50	Аналитический метод	5	-
20628	1110306.67	5311174.42	Аналитический метод	5	-
20629	1110310.81	5311181.98	Аналитический метод	5	-
20630	1110311.62	5311183.38	Аналитический метод	5	-
20631	1110316.42	5311191.91	Аналитический метод	5	-
20632	1110325.87	5311209.54	Аналитический метод	5	-
20633	1110330.94	5311218.55	Аналитический метод	5	-
20634	1110332.97	5311221.87	Аналитический метод	5	-
20635	1110336.08	5311227.04	Аналитический метод	5	-
20636	1110354.15	5311259.49	Аналитический метод	5	-

Сведения о местоположении границ объекта					
1. Система координат МСК-38, зона 5					
2. Сведения о характерных точках границ объекта					
Обозначение характерных точек границ	Координаты, м		Метод определения координат характерной точки	Средняя квадратическая погрешность положения характерной точки (Mt), м	Описание обозначения точки на местности (при наличии)
	X	Y			
20637	1110365.65	5311280.42	Аналитический метод	5	-
20638	1110365.65	5311280.43	Аналитический метод	5	-
20639	1110368.14	5311284.95	Аналитический метод	5	-
20640	1110368.14	5311284.97	Аналитический метод	5	-
20641	1110377.05	5311301.17	Аналитический метод	5	-
20642	1110379.38	5311305.50	Аналитический метод	5	-
20643	1110380.25	5311307.12	Аналитический метод	5	-
20644	1110380.95	5311308.46	Аналитический метод	5	-
20645	1110383.98	5311314.27	Аналитический метод	5	-
20646	1110388.72	5311323.27	Аналитический метод	5	-
20647	1110393.93	5311332.62	Аналитический метод	5	-
20648	1110402.14	5311347.52	Аналитический метод	5	-
20649	1110403.34	5311349.68	Аналитический метод	5	-
20650	1110418.04	5311375.58	Аналитический метод	5	-
20651	1110421.71	5311382.78	Аналитический метод	5	-
20652	1110422.55	5311384.49	Аналитический метод	5	-
20653	1110429.38	5311396.18	Аналитический метод	5	-
20654	1110432.52	5311401.93	Аналитический метод	5	-
20655	1110451.67	5311437.11	Аналитический метод	5	-
20656	1110455.15	5311443.34	Аналитический метод	5	-
20657	1110477.85	5311483.60	Аналитический метод	5	-
20658	1110494.77	5311515.98	Аналитический метод	5	-
20659	1110499.81	5311525.07	Аналитический метод	5	-
20660	1110501.55	5311527.92	Аналитический метод	5	-
20661	1110504.98	5311533.83	Аналитический метод	5	-
20662	1110506.95	5311536.98	Аналитический метод	5	-
20663	1110529.50	5311571.71	Аналитический метод	5	-
20664	1110531.92	5311575.85	Аналитический метод	5	-
20665	1110541.94	5311593.17	Аналитический метод	5	-
20666	1110544.50	5311597.54	Аналитический метод	5	-
20667	1110547.07	5311601.88	Аналитический метод	5	-
20668	1110552.18	5311610.47	Аналитический метод	5	-
20669	1110555.14	5311615.49	Аналитический метод	5	-
20670	1110561.24	5311627.51	Аналитический метод	5	-
20671	1110565.93	5311636.57	Аналитический метод	5	-
20672	1110570.96	5311645.69	Аналитический метод	5	-
20673	1110576.42	5311654.60	Аналитический метод	5	-
20674	1110577.99	5311657.00	Аналитический метод	5	-
20675	1110598.47	5311693.86	Аналитический метод	5	-
20676	1110601.88	5311701.05	Аналитический метод	5	-
20677	1110604.64	5311706.41	Аналитический метод	5	-
20678	1110609.29	5311715.33	Аналитический метод	5	-
20679	1110610.10	5311716.88	Аналитический метод	5	-
20680	1110612.82	5311722.02	Аналитический метод	5	-
20681	1110614.01	5311724.25	Аналитический метод	5	-
20682	1110615.19	5311726.46	Аналитический метод	5	-
20683	1110618.80	5311733.15	Аналитический метод	5	-

Сведения о местоположении границ объекта					
1. Система координат МСК-38, зона 5					
2. Сведения о характерных точках границ объекта					
Обозначение характерных точек границ	Координаты, м		Метод определения координат характерной точки	Средняя квадратическая погрешность положения характерной точки (Mt), м	Описание обозначения точки на местности (при наличии)
	X	Y			
20684	1110621.42	5311737.90	Аналитический метод	5	-
20685	1110624.32	5311742.45	Аналитический метод	5	-
20686	1110625.60	5311744.44	Аналитический метод	5	-
20687	1110633.20	5311759.16	Аналитический метод	5	-
20688	1110646.91	5311785.80	Аналитический метод	5	-
20689	1110649.24	5311790.42	Аналитический метод	5	-
20690	1110651.14	5311794.49	Аналитический метод	5	-
20691	1110655.54	5311803.70	Аналитический метод	5	-
20692	1110660.15	5311812.82	Аналитический метод	5	-
20693	1110661.11	5311814.65	Аналитический метод	5	-
20694	1110664.52	5311821.62	Аналитический метод	5	-
20695	1110666.05	5311824.68	Аналитический метод	5	-
20696	1110669.30	5311830.90	Аналитический метод	5	-
20697	1110670.81	5311833.57	Аналитический метод	5	-
20698	1110674.39	5311839.87	Аналитический метод	5	-
20699	1110680.91	5311850.94	Аналитический метод	5	-
20700	1110683.40	5311855.14	Аналитический метод	5	-
20701	1110685.44	5311857.99	Аналитический метод	5	-
20702	1110686.59	5311859.54	Аналитический метод	5	-
20703	1110691.77	5311866.35	Аналитический метод	5	-
20704	1110695.57	5311871.09	Аналитический метод	5	-
20705	1110698.15	5311873.92	Аналитический метод	5	-
20706	1110700.63	5311878.14	Аналитический метод	5	-
20707	1110701.62	5311883.84	Аналитический метод	5	-
20708	1110702.22	5311888.15	Аналитический метод	5	-
20709	1110703.80	5311898.70	Аналитический метод	5	-
20710	1110705.61	5311908.00	Аналитический метод	5	-
20711	1110705.79	5311909.15	Аналитический метод	5	-
20712	1110706.07	5311910.99	Аналитический метод	5	-
20713	1110706.32	5311912.73	Аналитический метод	5	-
20714	1110706.93	5311917.05	Аналитический метод	5	-
20715	1110711.84	5311925.76	Аналитический метод	5	-
20716	1110717.68	5311928.83	Аналитический метод	5	-
20717	1110721.65	5311930.73	Аналитический метод	5	-
20718	1110725.75	5311932.75	Аналитический метод	5	-
20719	1110731.04	5311935.66	Аналитический метод	5	-
20720	1110733.33	5311936.81	Аналитический метод	5	-
20721	1110733.47	5311937.05	Аналитический метод	5	-
20722	1110734.04	5311939.85	Аналитический метод	5	-
20723	1110734.82	5311943.57	Аналитический метод	5	-
20724	1110735.98	5311948.54	Аналитический метод	5	-
20725	1110736.77	5311951.68	Аналитический метод	5	-
20726	1110739.51	5311957.20	Аналитический метод	5	-
20727	1110740.24	5311958.50	Аналитический метод	5	-
20728	1110744.63	5311968.05	Аналитический метод	5	-
20729	1110745.82	5311970.59	Аналитический метод	5	-
20730	1110746.71	5311972.52	Аналитический метод	5	-

Сведения о местоположении границ объекта					
1. Система координат МСК-38, зона 5					
2. Сведения о характерных точках границ объекта					
Обозначение характерных точек границ	Координаты, м		Метод определения координат характерной точки	Средняя квадратическая погрешность положения характерной точки (Mt), м	Описание обозначения точки на местности (при наличии)
	X	Y			
20731	1110750.91	5311980.17	Аналитический метод	5	-
20732	1110752.57	5311983.12	Аналитический метод	5	-
20733	1110752.88	5311983.70	Аналитический метод	5	-
20734	1110756.14	5311989.17	Аналитический метод	5	-
20735	1110760.52	5311996.36	Аналитический метод	5	-
20736	1110761.68	5311998.08	Аналитический метод	5	-
20737	1110771.95	5312013.76	Аналитический метод	5	-
20738	1110784.43	5312031.50	Аналитический метод	5	-
20739	1110790.59	5312040.48	Аналитический метод	5	-
20740	1110791.52	5312041.45	Аналитический метод	5	-
20741	1110799.15	5312055.20	Аналитический метод	5	-
20742	1110800.97	5312059.59	Аналитический метод	5	-
20743	1110802.96	5312064.27	Аналитический метод	5	-
20744	1110807.02	5312073.77	Аналитический метод	5	-
20745	1110810.47	5312080.92	Аналитический метод	5	-
20746	1110811.57	5312083.04	Аналитический метод	5	-
20747	1110811.70	5312083.31	Аналитический метод	5	-
20748	1110812.16	5312084.95	Аналитический метод	5	-
20749	1110813.29	5312088.58	Аналитический метод	5	-
20750	1110817.31	5312093.95	Аналитический метод	5	-
20751	1110823.46	5312101.71	Аналитический метод	5	-
20752	1110828.66	5312109.30	Аналитический метод	5	-
20753	1110832.72	5312116.31	Аналитический метод	5	-
20754	1110833.41	5312117.54	Аналитический метод	5	-
20755	1110838.42	5312126.14	Аналитический метод	5	-
20756	1110842.05	5312132.72	Аналитический метод	5	-
20757	1110843.45	5312135.12	Аналитический метод	5	-
20758	1110844.13	5312136.21	Аналитический метод	5	-
20759	1110844.99	5312137.70	Аналитический метод	5	-
20760	1110847.87	5312143.33	Аналитический метод	5	-
20761	1110849.20	5312145.80	Аналитический метод	5	-
20762	1110849.75	5312146.82	Аналитический метод	5	-
20763	1110850.31	5312147.83	Аналитический метод	5	-
20764	1110850.87	5312148.82	Аналитический метод	5	-
20765	1110853.09	5312152.69	Аналитический метод	5	-
20766	1110854.69	5312155.19	Аналитический метод	5	-
20767	1110866.34	5312176.17	Аналитический метод	5	-
20768	1110867.18	5312177.93	Аналитический метод	5	-
20769	1110869.09	5312181.85	Аналитический метод	5	-
20770	1110871.81	5312187.13	Аналитический метод	5	-
20771	1110880.93	5312204.91	Аналитический метод	5	-
20772	1110883.46	5312209.89	Аналитический метод	5	-
20773	1110890.55	5312222.89	Аналитический метод	5	-
20774	1110895.58	5312231.81	Аналитический метод	5	-
20775	1110900.84	5312240.55	Аналитический метод	5	-
20776	1110907.43	5312251.40	Аналитический метод	5	-
20777	1110908.93	5312252.86	Аналитический метод	5	-

Сведения о местоположении границ объекта					
1. Система координат МСК-38, зона 5					
2. Сведения о характерных точках границ объекта					
Обозначение характерных точек границ	Координаты, м		Метод определения координат характерной точки	Средняя квадратическая погрешность положения характерной точки (Mt), м	Описание обозначения точки на местности (при наличии)
	X	Y			
20778	1110936.87	5312303.16	Аналитический метод	5	-
20779	1110936.92	5312303.28	Аналитический метод	5	-
20780	1110938.49	5312306.99	Аналитический метод	5	-
20781	1110938.87	5312307.77	Аналитический метод	5	-
20782	1110939.15	5312308.36	Аналитический метод	5	-
20783	1110939.45	5312308.96	Аналитический метод	5	-
20784	1110939.74	5312309.53	Аналитический метод	5	-
20785	1110940.56	5312311.12	Аналитический метод	5	-
20786	1110942.59	5312315.64	Аналитический метод	5	-
20787	1110942.59	5312315.65	Аналитический метод	5	-
20788	1110943.74	5312318.21	Аналитический метод	5	-
20789	1110944.26	5312319.28	Аналитический метод	5	-
20790	1110944.26	5312319.30	Аналитический метод	5	-
20791	1110944.35	5312319.49	Аналитический метод	5	-
20792	1110948.52	5312327.76	Аналитический метод	5	-
20793	1110953.70	5312336.94	Аналитический метод	5	-
20794	1110959.30	5312345.82	Аналитический метод	5	-
20795	1110961.91	5312349.67	Аналитический метод	5	-
20796	1110962.18	5312350.05	Аналитический метод	5	-
20797	1110962.43	5312350.50	Аналитический метод	5	-
20798	1110964.17	5312353.62	Аналитический метод	5	-
20799	1110968.98	5312362.28	Аналитический метод	5	-
20800	1110986.64	5312394.97	Аналитический метод	5	-
20801	1110998.45	5312415.05	Аналитический метод	5	-
20802	1111003.74	5312423.76	Аналитический метод	5	-
20803	1111004.67	5312425.23	Аналитический метод	5	-
20804	1111041.53	5312491.60	Аналитический метод	5	-
20805	1111045.89	5312501.46	Аналитический метод	5	-
20806	1111047.91	5312506.06	Аналитический метод	5	-
20807	1111049.96	5312510.69	Аналитический метод	5	-
20808	1111054.10	5312519.97	Аналитический метод	5	-
20809	1111056.45	5312524.97	Аналитический метод	5	-
20810	1111058.42	5312528.65	Аналитический метод	5	-
20811	1111058.97	5312529.66	Аналитический метод	5	-
20812	1111063.94	5312538.60	Аналитический метод	5	-
20813	1111069.26	5312547.57	Аналитический метод	5	-
20814	1111073.82	5312554.50	Аналитический метод	5	-
20815	1111075.03	5312556.30	Аналитический метод	5	-
20816	1111079.35	5312562.60	Аналитический метод	5	-
20817	1111080.85	5312564.74	Аналитический метод	5	-
20818	1111084.59	5312569.99	Аналитический метод	5	-
20819	1111086.11	5312571.97	Аналитический метод	5	-
20820	1111086.29	5312572.18	Аналитический метод	5	-
20821	1111088.45	5312576.08	Аналитический метод	5	-
20822	1111088.61	5312577.16	Аналитический метод	5	-
20823	1111089.05	5312580.56	Аналитический метод	5	-
20824	1111089.70	5312586.61	Аналитический метод	5	-

Сведения о местоположении границ объекта					
1. Система координат МСК-38, зона 5					
2. Сведения о характерных точках границ объекта					
Обозначение характерных точек границ	Координаты, м		Метод определения координат характерной точки	Средняя квадратическая погрешность положения характерной точки (Mt), м	Описание обозначения точки на местности (при наличии)
	X	Y			
20825	1111090.32	5312589.45	Аналитический метод	5	-
20826	1111091.33	5312592.21	Аналитический метод	5	-
20827	1111092.19	5312594.27	Аналитический метод	5	-
20828	1111093.24	5312596.35	Аналитический метод	5	-
20829	1111094.17	5312598.21	Аналитический метод	5	-
20830	1111095.43	5312600.77	Аналитический метод	5	-
20831	1111097.96	5312605.17	Аналитический метод	5	-
20832	1111098.83	5312606.73	Аналитический метод	5	-
20833	1111099.88	5312608.62	Аналитический метод	5	-
20834	1111101.69	5312610.95	Аналитический метод	5	-
20835	1111104.82	5312614.98	Аналитический метод	5	-
20836	1111109.14	5312620.47	Аналитический метод	5	-
20837	1111113.02	5312623.01	Аналитический метод	5	-
20838	1111113.93	5312623.58	Аналитический метод	5	-
20839	1111115.14	5312624.36	Аналитический метод	5	-
20840	1111115.18	5312628.12	Аналитический метод	5	-
20841	1111116.71	5312632.54	Аналитический метод	5	-
20842	1111119.78	5312641.93	Аналитический метод	5	-
20843	1111120.41	5312644.11	Аналитический метод	5	-
20844	1111122.70	5312651.71	Аналитический метод	5	-
20845	1111122.93	5312652.46	Аналитический метод	5	-
20846	1111123.98	5312655.41	Аналитический метод	5	-
20847	1111128.68	5312663.20	Аналитический метод	5	-
20848	1111134.14	5312671.83	Аналитический метод	5	-
20849	1111139.71	5312680.39	Аналитический метод	5	-
20850	1111145.46	5312688.86	Аналитический метод	5	-
20851	1111153.12	5312699.79	Аналитический метод	5	-
20852	1111153.74	5312700.64	Аналитический метод	5	-
20853	1111164.10	5312713.52	Аналитический метод	5	-
20854	1111166.85	5312717.25	Аналитический метод	5	-
20855	1111206.93	5312789.39	Аналитический метод	5	-
20856	1111210.69	5312796.83	Аналитический метод	5	-
20857	1111213.86	5312804.54	Аналитический метод	5	-
20858	1111216.43	5312812.47	Аналитический метод	5	-
20859	1111218.18	5312820.46	Аналитический метод	5	-
20860	1111219.35	5312828.55	Аналитический метод	5	-
20861	1111219.91	5312836.71	Аналитический метод	5	-
20862	1111220.34	5312849.47	Аналитический метод	5	-
20863	1111219.76	5312888.61	Аналитический метод	5	-
20864	1111218.23	5312890.99	Аналитический метод	5	-
20865	1111218.06	5312895.42	Аналитический метод	5	-
20866	1111218.02	5312896.77	Аналитический метод	5	-
20867	1111218.00	5312898.11	Аналитический метод	5	-
20868	1111217.98	5312899.60	Аналитический метод	5	-
20869	1111218.02	5312900.97	Аналитический метод	5	-
20870	1111218.05	5312902.18	Аналитический метод	5	-
20871	1111218.10	5312903.40	Аналитический метод	5	-

Сведения о местоположении границ объекта					
1. Система координат МСК-38, зона 5					
2. Сведения о характерных точках границ объекта					
Обозначение характерных точек границ	Координаты, м		Метод определения координат характерной точки	Средняя квадратическая погрешность положения характерной точки (Mt), м	Описание обозначения точки на местности (при наличии)
	X	Y			
20872	1111218.16	5312904.62	Аналитический метод	5	-
20873	1111218.23	5312905.84	Аналитический метод	5	-
20874	1111218.31	5312907.05	Аналитический метод	5	-
20875	1111218.40	5312908.27	Аналитический метод	5	-
20876	1111218.51	5312909.62	Аналитический метод	5	-
20877	1111218.63	5312910.66	Аналитический метод	5	-
20878	1111218.74	5312911.57	Аналитический метод	5	-
20879	1111218.89	5312912.72	Аналитический метод	5	-
20880	1111219.05	5312913.86	Аналитический метод	5	-
20881	1111219.22	5312915.00	Аналитический метод	5	-
20882	1111219.40	5312916.14	Аналитический метод	5	-
20883	1111219.58	5312917.28	Аналитический метод	5	-
20884	1111219.77	5312918.41	Аналитический метод	5	-
20885	1111219.98	5312919.55	Аналитический метод	5	-
20886	1111220.19	5312920.68	Аналитический метод	5	-
20887	1111220.41	5312921.81	Аналитический метод	5	-
20888	1111221.09	5312925.16	Аналитический метод	5	-
20889	1111223.06	5312928.06	Аналитический метод	5	-
20890	1111223.23	5312928.30	Аналитический метод	5	-
20891	1111225.98	5312938.55	Аналитический метод	5	-
20892	1111229.48	5312948.56	Аналитический метод	5	-
20893	1111233.72	5312958.29	Аналитический метод	5	-
20894	1111235.12	5312964.58	Аналитический метод	5	-
20895	1111237.22	5312968.35	Аналитический метод	5	-
20896	1111240.68	5312971.33	Аналитический метод	5	-
20897	1111263.32	5313012.10	Аналитический метод	5	-
20898	1111268.11	5313020.09	Аналитический метод	5	-
20899	1111273.41	5313027.76	Аналитический метод	5	-
20900	1111279.20	5313035.06	Аналитический метод	5	-
20901	1111285.46	5313041.97	Аналитический метод	5	-
20902	1111292.15	5313048.45	Аналитический метод	5	-
20903	1111299.26	5313054.49	Аналитический метод	5	-
20904	1111306.74	5313060.04	Аналитический метод	5	-
20905	1111314.57	5313065.10	Аналитический метод	5	-
20906	1111341.67	5313081.36	Аналитический метод	5	-
20907	1111348.83	5313086.07	Аналитический метод	5	-
20908	1111356.93	5313091.90	Аналитический метод	5	-
20909	1111358.94	5313093.21	Аналитический метод	5	-
20910	1111359.20	5313093.42	Аналитический метод	5	-
20911	1111359.88	5313093.99	Аналитический метод	5	-
20912	1111360.57	5313094.56	Аналитический метод	5	-
20913	1111361.24	5313095.14	Аналитический метод	5	-
20914	1111361.91	5313095.72	Аналитический метод	5	-
20915	1111362.58	5313096.31	Аналитический метод	5	-
20916	1111363.34	5313097.00	Аналитический метод	5	-
20917	1111364.13	5313097.68	Аналитический метод	5	-
20918	1111364.80	5313098.28	Аналитический метод	5	-

Сведения о местоположении границ объекта					
1. Система координат МСК-38, зона 5					
2. Сведения о характерных точках границ объекта					
Обозначение характерных точек границ	Координаты, м		Метод определения координат характерной точки	Средняя квадратическая погрешность положения характерной точки (Mt), м	Описание обозначения точки на местности (при наличии)
	X	Y			
20919	1111365.47	5313098.88	Аналитический метод	5	-
20920	1111366.13	5313099.49	Аналитический метод	5	-
20921	1111366.79	5313100.10	Аналитический метод	5	-
20922	1111367.44	5313100.72	Аналитический метод	5	-
20923	1111368.09	5313101.35	Аналитический метод	5	-
20924	1111369.05	5313102.28	Аналитический метод	5	-
20925	1111369.77	5313102.90	Аналитический метод	5	-
20926	1111370.98	5313103.96	Аналитический метод	5	-
20927	1111371.62	5313104.52	Аналитический метод	5	-
20928	1111372.24	5313105.08	Аналитический метод	5	-
20929	1111372.87	5313105.66	Аналитический метод	5	-
20930	1111373.49	5313106.24	Аналитический метод	5	-
20931	1111374.10	5313106.82	Аналитический метод	5	-
20932	1111374.71	5313107.40	Аналитический метод	5	-
20933	1111375.32	5313107.99	Аналитический метод	5	-
20934	1111375.92	5313108.59	Аналитический метод	5	-
20935	1111376.95	5313109.63	Аналитический метод	5	-
20936	1111378.43	5313111.16	Аналитический метод	5	-
20937	1111379.09	5313111.86	Аналитический метод	5	-
20938	1111379.75	5313112.57	Аналитический метод	5	-
20939	1111380.41	5313113.29	Аналитический метод	5	-
20940	1111381.05	5313114.01	Аналитический метод	5	-
20941	1111381.69	5313114.74	Аналитический метод	5	-
20942	1111382.78	5313116.00	Аналитический метод	5	-
20943	1111383.39	5313116.72	Аналитический метод	5	-
20944	1111383.99	5313117.45	Аналитический метод	5	-
20945	1111384.59	5313118.18	Аналитический метод	5	-
20946	1111385.18	5313118.92	Аналитический метод	5	-
20947	1111385.77	5313119.67	Аналитический метод	5	-
20948	1111386.36	5313120.44	Аналитический метод	5	-
20949	1111386.94	5313121.19	Аналитический метод	5	-
20950	1111387.38	5313121.78	Аналитический метод	5	-
20951	1111387.52	5313122.00	Аналитический метод	5	-
20952	1111387.99	5313122.69	Аналитический метод	5	-
20953	1111388.69	5313123.63	Аналитический метод	5	-
20954	1111389.19	5313124.30	Аналитический метод	5	-
20955	1111389.67	5313124.96	Аналитический метод	5	-
20956	1111390.15	5313125.62	Аналитический метод	5	-
20957	1111390.62	5313126.30	Аналитический метод	5	-
20958	1111391.09	5313126.97	Аналитический метод	5	-
20959	1111391.55	5313127.65	Аналитический метод	5	-
20960	1111392.02	5313128.34	Аналитический метод	5	-
20961	1111392.92	5313129.70	Аналитический метод	5	-
20962	1111393.42	5313130.48	Аналитический метод	5	-
20963	1111393.92	5313131.26	Аналитический метод	5	-
20964	1111394.40	5313132.03	Аналитический метод	5	-
20965	1111394.94	5313132.92	Аналитический метод	5	-

Сведения о местоположении границ объекта					
1. Система координат МСК-38, зона 5					
2. Сведения о характерных точках границ объекта					
Обозначение характерных точек границ	Координаты, м		Метод определения координат характерной точки	Средняя квадратическая погрешность положения характерной точки (Mt), м	Описание обозначения точки на местности (при наличии)
	X	Y			
20966	1111395.11	5313133.18	Аналитический метод	5	-
20967	1111397.44	5313136.92	Аналитический метод	5	-
20968	1111401.87	5313144.25	Аналитический метод	5	-
20969	1111402.56	5313145.42	Аналитический метод	5	-
20970	1111405.70	5313150.52	Аналитический метод	5	-
20971	1111407.88	5313154.04	Аналитический метод	5	-
20972	1111409.25	5313156.25	Аналитический метод	5	-
20973	1111410.58	5313158.47	Аналитический метод	5	-
20974	1111413.16	5313162.81	Аналитический метод	5	-
20975	1111414.25	5313164.75	Аналитический метод	5	-
20976	1111415.38	5313166.78	Аналитический метод	5	-
20977	1111417.72	5313171.06	Аналитический метод	5	-
20978	1111430.15	5313193.08	Аналитический метод	5	-
20979	1111435.14	5313201.74	Аналитический метод	5	-
20980	1111435.60	5313202.57	Аналитический метод	5	-
20981	1111444.87	5313219.11	Аналитический метод	5	-
20982	1111449.87	5313228.12	Аналитический метод	5	-
20983	1111454.52	5313236.51	Аналитический метод	5	-
20984	1111459.34	5313245.42	Аналитический метод	5	-
20985	1111464.53	5313254.35	Аналитический метод	5	-
20986	1111465.12	5313255.30	Аналитический метод	5	-
20987	1111469.92	5313263.02	Аналитический метод	5	-
20988	1111472.25	5313266.74	Аналитический метод	5	-
20989	1111491.43	5313301.15	Аналитический метод	5	-
20990	1111494.23	5313306.17	Аналитический метод	5	-
20991	1111504.17	5313323.34	Аналитический метод	5	-
20992	1111508.58	5313331.85	Аналитический метод	5	-
20993	1111512.98	5313340.92	Аналитический метод	5	-
20994	1111517.81	5313349.98	Аналитический метод	5	-
20995	1111517.95	5313350.21	Аналитический метод	5	-
20996	1111530.21	5313372.22	Аналитический метод	5	-
20997	1111532.42	5313375.91	Аналитический метод	5	-
20998	1111532.74	5313376.45	Аналитический метод	5	-
20999	1111537.74	5313385.30	Аналитический метод	5	-
21000	1111542.54	5313393.73	Аналитический метод	5	-
21001	1111543.51	5313395.46	Аналитический метод	5	-
21002	1111544.87	5313398.03	Аналитический метод	5	-
21003	1111547.54	5313402.70	Аналитический метод	5	-
21004	1111547.70	5313402.95	Аналитический метод	5	-
21005	1111561.36	5313427.55	Аналитический метод	5	-
21006	1111561.28	5313428.11	Аналитический метод	5	-
21007	1111566.14	5313440.89	Аналитический метод	5	-
21008	1111568.95	5313441.21	Аналитический метод	5	-
21009	1111578.09	5313457.68	Аналитический метод	5	-
21010	1111578.73	5313462.24	Аналитический метод	5	-
21011	1111579.94	5313464.73	Аналитический метод	5	-
21012	1111582.77	5313470.77	Аналитический метод	5	-

Сведения о местоположении границ объекта					
1. Система координат МСК-38, зона 5					
2. Сведения о характерных точках границ объекта					
Обозначение характерных точек границ	Координаты, м		Метод определения координат характерной точки	Средняя квадратическая погрешность положения характерной точки (Mt), м	Описание обозначения точки на местности (при наличии)
	X	Y			
21013	1111591.09	5313486.53	Аналитический метод	5	-
21014	1111593.27	5313490.58	Аналитический метод	5	-
21015	1111597.28	5313499.64	Аналитический метод	5	-
21016	1111606.60	5313518.00	Аналитический метод	5	-
21017	1111610.72	5313525.24	Аналитический метод	5	-
21018	1111611.28	5313526.15	Аналитический метод	5	-
21019	1111613.21	5313531.69	Аналитический метод	5	-
21020	1111612.10	5313540.76	Аналитический метод	5	-
21021	1111612.94	5313548.99	Аналитический метод	5	-
21022	1111616.37	5313556.42	Аналитический метод	5	-
21023	1111617.81	5313558.66	Аналитический метод	5	-
21024	1111622.32	5313565.44	Аналитический метод	5	-
21025	1111631.93	5313580.47	Аналитический метод	5	-
21026	1111635.74	5313586.17	Аналитический метод	5	-
21027	1111642.51	5313590.12	Аналитический метод	5	-
21028	1111642.94	5313590.75	Аналитический метод	5	-
21029	1111644.37	5313592.82	Аналитический метод	5	-
21030	1111650.11	5313599.89	Аналитический метод	5	-
21031	1111657.94	5313607.81	Аналитический метод	5	-
21032	1111661.18	5313610.88	Аналитический метод	5	-
21033	1111664.65	5313614.01	Аналитический метод	5	-
21034	1111666.03	5313615.26	Аналитический метод	5	-
21035	1111667.39	5313621.79	Аналитический метод	5	-
21036	1111667.43	5313624.63	Аналитический метод	5	-
21037	1111667.45	5313627.09	Аналитический метод	5	-
21038	1111667.50	5313627.81	Аналитический метод	5	-
21039	1111667.79	5313633.13	Аналитический метод	5	-
21040	1111670.30	5313646.62	Аналитический метод	5	-
21041	1111679.23	5313645.00	Аналитический метод	5	-
21042	1111682.22	5313647.03	Аналитический метод	5	-
21043	1111684.50	5313648.77	Аналитический метод	5	-
21044	1111685.29	5313650.47	Аналитический метод	5	-
21045	1111686.22	5313653.89	Аналитический метод	5	-
21046	1111686.74	5313655.73	Аналитический метод	5	-
21047	1111688.64	5313662.31	Аналитический метод	5	-
21048	1111689.23	5313664.24	Аналитический метод	5	-
21049	1111690.97	5313669.30	Аналитический метод	5	-
21050	1111693.37	5313674.74	Аналитический метод	5	-
21051	1111694.85	5313678.01	Аналитический метод	5	-
21052	1111698.30	5313684.43	Аналитический метод	5	-
21053	1111705.23	5313697.24	Аналитический метод	5	-
21054	1111710.70	5313703.43	Аналитический метод	5	-
21055	1111713.11	5313706.14	Аналитический метод	5	-
21056	1111713.37	5313706.49	Аналитический метод	5	-
21057	1111716.22	5313710.48	Аналитический метод	5	-
21058	1111722.72	5313719.46	Аналитический метод	5	-
21059	1111724.40	5313721.10	Аналитический метод	5	-

Сведения о местоположении границ объекта					
1. Система координат МСК-38, зона 5					
2. Сведения о характерных точках границ объекта					
Обозначение характерных точек границ	Координаты, м		Метод определения координат характерной точки	Средняя квадратическая погрешность положения характерной точки (Mt), м	Описание обозначения точки на местности (при наличии)
	X	Y			
21060	1111733.65	5313737.77	Аналитический метод	5	-
21061	1111733.97	5313739.62	Аналитический метод	5	-
21062	1111735.36	5313744.85	Аналитический метод	5	-
21063	1111738.69	5313753.28	Аналитический метод	5	-
21064	1111747.53	5313766.82	Аналитический метод	5	-
21065	1111755.63	5313779.39	Аналитический метод	5	-
21066	1111760.93	5313787.75	Аналитический метод	5	-
21067	1111764.03	5313792.78	Аналитический метод	5	-
21068	1111764.35	5313793.04	Аналитический метод	5	-
21069	1111773.28	5313809.11	Аналитический метод	5	-
21070	1111774.70	5313812.50	Аналитический метод	5	-
21071	1111775.77	5313814.85	Аналитический метод	5	-
21072	1111779.09	5313821.95	Аналитический метод	5	-
21073	1111780.94	5313825.73	Аналитический метод	5	-
21074	1111783.82	5313831.30	Аналитический метод	5	-
21075	1111785.43	5313834.26	Аналитический метод	5	-
21076	1111803.22	5313866.54	Аналитический метод	5	-
21077	1111809.77	5313878.24	Аналитический метод	5	-
21078	1111813.13	5313884.07	Аналитический метод	5	-
21079	1111818.01	5313892.71	Аналитический метод	5	-
21080	1111832.60	5313918.78	Аналитический метод	5	-
21081	1111834.92	5313923.11	Аналитический метод	5	-
21082	1111835.37	5313923.93	Аналитический метод	5	-
21083	1111837.48	5313927.67	Аналитический метод	5	-
21084	1111842.34	5313936.33	Аналитический метод	5	-
21085	1111858.95	5313966.54	Аналитический метод	5	-
21086	1111875.88	5313997.69	Аналитический метод	5	-
21087	1111880.74	5314006.50	Аналитический метод	5	-
21088	1111890.51	5314024.01	Аналитический метод	5	-
21089	1111895.44	5314032.77	Аналитический метод	5	-
21090	1111905.39	5314050.24	Аналитический метод	5	-
21091	1111907.90	5314054.60	Аналитический метод	5	-
21092	1111925.61	5314084.91	Аналитический метод	5	-
21093	1111930.85	5314093.65	Аналитический метод	5	-
21094	1111932.58	5314096.40	Аналитический метод	5	-
21095	1111932.80	5314096.79	Аналитический метод	5	-
21096	1111935.70	5314101.82	Аналитический метод	5	-
21097	1111954.46	5314136.96	Аналитический метод	5	-
21098	1111955.36	5314138.64	Аналитический метод	5	-
21099	1111964.51	5314154.61	Аналитический метод	5	-
21100	1111981.19	5314183.88	Аналитический метод	5	-
21101	1111989.03	5314198.00	Аналитический метод	5	-
21102	1111993.85	5314206.73	Аналитический метод	5	-
21103	1111998.70	5314215.58	Аналитический метод	5	-
21104	1112003.78	5314224.44	Аналитический метод	5	-
21105	1112004.12	5314225.01	Аналитический метод	5	-
21106	1112004.63	5314225.87	Аналитический метод	5	-

Сведения о местоположении границ объекта					
1. Система координат МСК-38, зона 5					
2. Сведения о характерных точках границ объекта					
Обозначение характерных точек границ	Координаты, м		Метод определения координат характерной точки	Средняя квадратическая погрешность положения характерной точки (Mt), м	Описание обозначения точки на местности (при наличии)
	X	Y			
21107	1112005.13	5314226.70	Аналитический метод	5	-
21108	1112006.27	5314228.60	Аналитический метод	5	-
21109	1112018.33	5314250.33	Аналитический метод	5	-
21110	1112023.07	5314259.05	Аналитический метод	5	-
21111	1112027.80	5314267.83	Аналитический метод	5	-
21112	1112029.37	5314270.74	Аналитический метод	5	-
21113	1112029.69	5314271.34	Аналитический метод	5	-
21114	1112032.87	5314276.82	Аналитический метод	5	-
21115	1112037.79	5314285.46	Аналитический метод	5	-
21116	1112040.51	5314290.25	Аналитический метод	5	-
21117	1112188.57	5314556.85	Аналитический метод	5	-
21118	1112192.36	5314564.78	Аналитический метод	5	-
21119	1112193.07	5314566.23	Аналитический метод	5	-
21120	1112198.37	5314574.59	Аналитический метод	5	-
21121	1112198.72	5314575.11	Аналитический метод	5	-
21122	1112254.82	5314676.12	Аналитический метод	5	-
21123	1112254.83	5314676.40	Аналитический метод	5	-
21124	1112260.82	5314687.54	Аналитический метод	5	-
21125	1112265.00	5314695.13	Аналитический метод	5	-
21126	1112376.41	5314896.50	Аналитический метод	5	-
21127	1112392.97	5314930.00	Аналитический метод	5	-
21128	1112395.15	5314933.70	Аналитический метод	5	-
21129	1112400.26	5314942.31	Аналитический метод	5	-
21130	1112403.11	5314947.13	Аналитический метод	5	-
21131	1112405.05	5314950.56	Аналитический метод	5	-
21132	1112409.40	5314959.03	Аналитический метод	5	-
21133	1112412.65	5314966.11	Аналитический метод	5	-
21134	1112413.37	5314967.77	Аналитический метод	5	-
21135	1112414.60	5314970.51	Аналитический метод	5	-
21136	1112416.38	5314973.94	Аналитический метод	5	-
21137	1112417.90	5314976.64	Аналитический метод	5	-
21138	1112418.34	5314977.43	Аналитический метод	5	-
21139	1112422.71	5314985.98	Аналитический метод	5	-
21140	1112426.85	5314994.87	Аналитический метод	5	-
21141	1112435.30	5315013.10	Аналитический метод	5	-
21142	1112437.41	5315017.56	Аналитический метод	5	-
21143	1112440.04	5315021.10	Аналитический метод	5	-
21144	1112441.53	5315023.20	Аналитический метод	5	-
21145	1112452.38	5315039.72	Аналитический метод	5	-
21146	1112457.48	5315047.71	Аналитический метод	5	-
21147	1112457.54	5315047.81	Аналитический метод	5	-
21148	1112462.40	5315056.16	Аналитический метод	5	-
21149	1112466.70	5315064.23	Аналитический метод	5	-
21150	1112468.04	5315066.03	Аналитический метод	5	-
21151	1112473.63	5315073.93	Аналитический метод	5	-
21152	1112478.80	5315081.96	Аналитический метод	5	-
21153	1112483.69	5315090.23	Аналитический метод	5	-

Сведения о местоположении границ объекта					
1. Система координат МСК-38, зона 5					
2. Сведения о характерных точках границ объекта					
Обозначение характерных точек границ	Координаты, м		Метод определения координат характерной точки	Средняя квадратическая погрешность положения характерной точки (Mt), м	Описание обозначения точки на местности (при наличии)
	X	Y			
21154	1112488.39	5315098.74	Аналитический метод	5	-
21155	1112492.16	5315105.90	Аналитический метод	5	-
21156	1112493.46	5315108.03	Аналитический метод	5	-
21157	1112498.56	5315116.49	Аналитический метод	5	-
21158	1112508.55	5315133.72	Аналитический метод	5	-
21159	1112510.91	5315137.77	Аналитический метод	5	-
21160	1112513.33	5315142.02	Аналитический метод	5	-
21161	1112514.26	5315143.91	Аналитический метод	5	-
21162	1112517.29	5315149.85	Аналитический метод	5	-
21163	1112519.12	5315153.29	Аналитический метод	5	-
21164	1112522.79	5315159.91	Аналитический метод	5	-
21165	1112532.66	5315177.39	Аналитический метод	5	-
21166	1112537.59	5315186.04	Аналитический метод	5	-
21167	1112542.33	5315194.57	Аналитический метод	5	-
21168	1112544.43	5315198.63	Аналитический метод	5	-
21169	1112563.97	5315234.16	Аналитический метод	5	-
21170	1112565.55	5315237.05	Аналитический метод	5	-
21171	1112566.29	5315238.44	Аналитический метод	5	-
21172	1112571.02	5315247.28	Аналитический метод	5	-
21173	1112588.63	5315280.04	Аналитический метод	5	-
21174	1112590.13	5315282.65	Аналитический метод	5	-
21175	1112599.54	5315300.09	Аналитический метод	5	-
21176	1112604.21	5315308.80	Аналитический метод	5	-
21177	1112608.73	5315317.60	Аналитический метод	5	-
21178	1112611.25	5315322.52	Аналитический метод	5	-
21179	1112612.52	5315324.99	Аналитический метод	5	-
21180	1112618.73	5315335.60	Аналитический метод	5	-
21181	1112619.62	5315337.17	Аналитический метод	5	-
21182	1112614.90	5315354.89	Аналитический метод	5	-
21183	1112375.16	5315486.83	Аналитический метод	5	-
21184	1112374.03	5315484.76	Аналитический метод	5	-
21185	1112368.90	5315487.58	Аналитический метод	5	-
21186	1112364.73	5315489.84	Аналитический метод	5	-
21187	1112363.56	5315489.05	Аналитический метод	5	-
21188	1112358.88	5315486.58	Аналитический метод	5	-
21189	1112357.55	5315484.32	Аналитический метод	5	-
21190	1112356.83	5315482.94	Аналитический метод	5	-
21191	1112356.83	5315482.93	Аналитический метод	5	-
21192	1112356.16	5315481.64	Аналитический метод	5	-
21193	1112353.92	5315477.35	Аналитический метод	5	-
21194	1112352.39	5315474.83	Аналитический метод	5	-
21195	1112352.31	5315474.73	Аналитический метод	5	-
21196	1112352.23	5315474.63	Аналитический метод	5	-
21197	1112352.13	5315474.54	Аналитический метод	5	-
21198	1112352.04	5315474.45	Аналитический метод	5	-
21199	1112351.93	5315474.37	Аналитический метод	5	-
21200	1112351.82	5315474.30	Аналитический метод	5	-

Сведения о местоположении границ объекта					
1. Система координат МСК-38, зона 5					
2. Сведения о характерных точках границ объекта					
Обозначение характерных точек границ	Координаты, м		Метод определения координат характерной точки	Средняя квадратическая погрешность положения характерной точки (Mt), м	Описание обозначения точки на местности (при наличии)
	X	Y			
21201	1112351.71	5315474.23	Аналитический метод	5	-
21202	1112351.59	5315474.17	Аналитический метод	5	-
21203	1112351.47	5315474.12	Аналитический метод	5	-
21204	1112351.35	5315474.07	Аналитический метод	5	-
21205	1112351.23	5315474.04	Аналитический метод	5	-
21206	1112351.10	5315474.01	Аналитический метод	5	-
21207	1112350.97	5315473.99	Аналитический метод	5	-
21208	1112350.84	5315473.97	Аналитический метод	5	-
21209	1112350.71	5315473.97	Аналитический метод	5	-
21210	1112346.78	5315473.67	Аналитический метод	5	-
21211	1112346.73	5315473.67	Аналитический метод	5	-
21212	1112346.68	5315473.66	Аналитический метод	5	-
21213	1112343.31	5315473.54	Аналитический метод	5	-
21214	1112343.18	5315473.54	Аналитический метод	5	-
21215	1112343.12	5315473.55	Аналитический метод	5	-
21216	1112343.05	5315473.56	Аналитический метод	5	-
21217	1112342.99	5315473.58	Аналитический метод	5	-
21218	1112342.93	5315473.60	Аналитический метод	5	-
21219	1112342.87	5315473.62	Аналитический метод	5	-
21220	1112342.81	5315473.65	Аналитический метод	5	-
21221	1112342.75	5315473.68	Аналитический метод	5	-
21222	1112342.70	5315473.72	Аналитический метод	5	-
21223	1112342.65	5315473.76	Аналитический метод	5	-
21224	1112342.60	5315473.80	Аналитический метод	5	-
21225	1112342.55	5315473.84	Аналитический метод	5	-
21226	1112342.51	5315473.89	Аналитический метод	5	-
21227	1112342.47	5315473.94	Аналитический метод	5	-
21228	1112342.43	5315474.00	Аналитический метод	5	-
21229	1112342.40	5315474.05	Аналитический метод	5	-
21230	1112342.37	5315474.11	Аналитический метод	5	-
21231	1112342.34	5315474.17	Аналитический метод	5	-
21232	1112342.32	5315474.23	Аналитический метод	5	-
21233	1112342.30	5315474.29	Аналитический метод	5	-
21234	1112342.29	5315474.36	Аналитический метод	5	-
21235	1112341.52	5315478.63	Аналитический метод	5	-
21236	1112340.14	5315478.97	Аналитический метод	5	-
21237	1112336.55	5315479.88	Аналитический метод	5	-
21238	1112331.62	5315481.19	Аналитический метод	5	-
21239	1112327.45	5315482.35	Аналитический метод	5	-
21240	1112323.55	5315483.63	Аналитический метод	5	-
21241	1112320.17	5315484.70	Аналитический метод	5	-
21242	1112311.73	5315487.55	Аналитический метод	5	-
21243	1112304.05	5315490.03	Аналитический метод	5	-
21244	1112301.52	5315490.87	Аналитический метод	5	-
21245	1112298.99	5315491.80	Аналитический метод	5	-
21246	1112297.01	5315492.90	Аналитический метод	5	-
21247	1112294.97	5315494.59	Аналитический метод	5	-

Сведения о местоположении границ объекта					
1. Система координат МСК-38, зона 5					
2. Сведения о характерных точках границ объекта					
Обозначение характерных точек границ	Координаты, м		Метод определения координат характерной точки	Средняя квадратическая погрешность положения характерной точки (Mt), м	Описание обозначения точки на местности (при наличии)
	X	Y			
21248	1112293.42	5315496.30	Аналитический метод	5	-
21249	1112292.33	5315497.89	Аналитический метод	5	-
21250	1112291.37	5315499.77	Аналитический метод	5	-
21251	1112290.96	5315501.08	Аналитический метод	5	-
21252	1112290.66	5315502.27	Аналитический метод	5	-
21253	1112290.48	5315503.45	Аналитический метод	5	-
21254	1112290.37	5315504.65	Аналитический метод	5	-
21255	1112290.37	5315506.15	Аналитический метод	5	-
21256	1112290.52	5315507.66	Аналитический метод	5	-
21257	1112290.88	5315509.46	Аналитический метод	5	-
21258	1112291.26	5315510.55	Аналитический метод	5	-
21259	1112289.09	5315515.48	Аналитический метод	5	-
21260	1112287.47	5315520.62	Аналитический метод	5	-
21261	1112287.26	5315521.66	Аналитический метод	5	-
21262	1112287.26	5315521.68	Аналитический метод	5	-
21263	1112286.41	5315525.91	Аналитический метод	5	-
21264	1112285.92	5315531.28	Аналитический метод	5	-
21265	1112286.02	5315536.67	Аналитический метод	5	-
21266	1112286.69	5315542.01	Аналитический метод	5	-
21267	1112287.58	5315545.75	Аналитический метод	5	-
21268	1112287.58	5315545.76	Аналитический метод	5	-
21269	1112287.94	5315547.26	Аналитический метод	5	-
21270	1112289.75	5315552.34	Аналитический метод	5	-
21271	1112292.09	5315557.19	Аналитический метод	5	-
21272	1112296.49	5315565.20	Аналитический метод	5	-
21273	1112299.25	5315569.64	Аналитический метод	5	-
21274	1112300.54	5315571.30	Аналитический метод	5	-
21275	1112300.54	5315571.31	Аналитический метод	5	-
21276	1112302.46	5315573.78	Аналитический метод	5	-
21277	1112303.13	5315574.47	Аналитический метод	5	-
21278	1112303.44	5315574.32	Аналитический метод	5	-
21279	1112304.07	5315575.45	Аналитический метод	5	-
21280	1112306.09	5315577.55	Аналитический метод	5	-
21281	1112310.09	5315580.93	Аналитический метод	5	-
21282	1112314.42	5315583.87	Аналитический метод	5	-
21283	1112319.03	5315586.34	Аналитический метод	5	-
21284	1112323.88	5315588.32	Аналитический метод	5	-
21285	1112328.90	5315589.77	Аналитический метод	5	-
21286	1112334.06	5315590.70	Аналитический метод	5	-
21287	1112339.28	5315591.08	Аналитический метод	5	-
21288	1112344.51	5315590.91	Аналитический метод	5	-
21289	1112349.69	5315590.20	Аналитический метод	5	-
21290	1112354.77	5315588.95	Аналитический метод	5	-
21291	1112359.70	5315587.17	Аналитический метод	5	-
21292	1112364.41	5315584.89	Аналитический метод	5	-
21293	1112366.42	5315583.78	Аналитический метод	5	-
21294	1112370.87	5315581.02	Аналитический метод	5	-

Сведения о местоположении границ объекта					
1. Система координат МСК-38, зона 5					
2. Сведения о характерных точках границ объекта					
Обозначение характерных точек границ	Координаты, м		Метод определения координат характерной точки	Средняя квадратическая погрешность положения характерной точки (Mt), м	Описание обозначения точки на местности (при наличии)
	X	Y			
21295	1112375.00	5315577.81	Аналитический метод	5	-
21296	1112378.78	5315574.19	Аналитический метод	5	-
21297	1112382.16	5315570.19	Аналитический метод	5	-
21298	1112385.10	5315565.86	Аналитический метод	5	-
21299	1112387.57	5315561.25	Аналитический метод	5	-
21300	1112389.54	5315556.40	Аналитический метод	5	-
21301	1112391.00	5315551.37	Аналитический метод	5	-
21302	1112391.92	5315546.22	Аналитический метод	5	-
21303	1112392.07	5315544.19	Аналитический метод	5	-
21304	1112398.95	5315540.39	Аналитический метод	5	-
21305	1112398.96	5315540.39	Аналитический метод	5	-
21306	1112645.04	5315404.58	Аналитический метод	5	-
21307	1112728.49	5315555.85	Аналитический метод	5	-
21308	1112731.63	5315554.12	Аналитический метод	5	-
21309	1112744.15	5315576.78	Аналитический метод	5	-
21310	1112748.11	5315580.89	Аналитический метод	5	-
21311	1112748.50	5315581.00	Аналитический метод	5	-
21312	1112749.53	5315582.57	Аналитический метод	5	-
21313	1112750.34	5315583.69	Аналитический метод	5	-
21314	1112751.06	5315584.84	Аналитический метод	5	-
21315	1112751.56	5315586.78	Аналитический метод	5	-
21316	1112752.79	5315591.84	Аналитический метод	5	-
21317	1112757.30	5315597.69	Аналитический метод	5	-
21318	1112760.17	5315601.16	Аналитический метод	5	-
21319	1112761.43	5315603.47	Аналитический метод	5	-
21320	1112761.80	5315604.16	Аналитический метод	5	-
21321	1112764.56	5315609.22	Аналитический метод	5	-
21322	1112765.20	5315610.25	Аналитический метод	5	-
21323	1112765.20	5315610.27	Аналитический метод	5	-
21324	1112775.29	5315626.68	Аналитический метод	5	-
21325	1112778.70	5315631.89	Аналитический метод	5	-
21326	1112781.64	5315635.70	Аналитический метод	5	-
21327	1112787.47	5315643.46	Аналитический метод	5	-
21328	1112787.84	5315644.03	Аналитический метод	5	-
21329	1112787.86	5315644.03	Аналитический метод	5	-
21330	1112792.77	5315651.38	Аналитический метод	5	-
21331	1112797.91	5315659.66	Аналитический метод	5	-
21332	1112802.95	5315668.00	Аналитический метод	5	-
21333	1112805.28	5315672.17	Аналитический метод	5	-
21334	1112807.54	5315676.24	Аналитический метод	5	-
21335	1112808.00	5315676.97	Аналитический метод	5	-
21336	1112813.05	5315685.38	Аналитический метод	5	-
21337	1112818.02	5315693.85	Аналитический метод	5	-
21338	1112822.80	5315702.43	Аналитический метод	5	-
21339	1112830.76	5315717.01	Аналитический метод	5	-
21340	1112832.26	5315719.84	Аналитический метод	5	-
21341	1112841.61	5315737.53	Аналитический метод	5	-

Сведения о местоположении границ объекта					
1. Система координат МСК-38, зона 5					
2. Сведения о характерных точках границ объекта					
Обозначение характерных точек границ	Координаты, м		Метод определения координат характерной точки	Средняя квадратическая погрешность положения характерной точки (Mt), м	Описание обозначения точки на местности (при наличии)
	X	Y			
21342	1112846.35	5315746.42	Аналитический метод	5	-
21343	1112852.93	5315758.50	Аналитический метод	5	-
21344	1112856.22	5315764.22	Аналитический метод	5	-
21345	1112861.27	5315772.88	Аналитический метод	5	-
21346	1112866.25	5315781.46	Аналитический метод	5	-
21347	1112871.00	5315789.88	Аналитический метод	5	-
21348	1112875.35	5315798.47	Аналитический метод	5	-
21349	1112878.88	5315805.82	Аналитический метод	5	-
21350	1112880.20	5315808.08	Аналитический метод	5	-
21351	1112881.37	5315810.13	Аналитический метод	5	-
21352	1112884.75	5315816.36	Аналитический метод	5	-
21353	1112888.97	5315825.00	Аналитический метод	5	-
21354	1112892.68	5315833.62	Аналитический метод	5	-
21355	1112896.12	5315842.75	Аналитический метод	5	-
21356	1112898.99	5315850.77	Аналитический метод	5	-
21357	1112900.08	5315853.12	Аналитический метод	5	-
21358	1112908.73	5315871.26	Аналитический метод	5	-
21359	1112913.11	5315880.49	Аналитический метод	5	-
21360	1112917.87	5315889.64	Аналитический метод	5	-
21361	1112923.03	5315899.15	Аналитический метод	5	-
21362	1112933.80	5315913.42	Аналитический метод	5	-
21363	1112935.77	5315916.02	Аналитический метод	5	-
21364	1112941.55	5315923.92	Аналитический метод	5	-
21365	1112942.93	5315925.93	Аналитический метод	5	-
21366	1112946.71	5315931.77	Аналитический метод	5	-
21367	1112949.09	5315935.68	Аналитический метод	5	-
21368	1112951.51	5315939.90	Аналитический метод	5	-
21369	1112952.02	5315940.84	Аналитический метод	5	-
21370	1112956.68	5315948.61	Аналитический метод	5	-
21371	1112961.38	5315957.11	Аналитический метод	5	-
21372	1112970.72	5315974.61	Аналитический метод	5	-
21373	1112970.89	5315974.93	Аналитический метод	5	-
21374	1112971.11	5315975.36	Аналитический метод	5	-
21375	1112971.34	5315975.77	Аналитический метод	5	-
21376	1112971.57	5315976.21	Аналитический метод	5	-
21377	1112971.82	5315976.65	Аналитический метод	5	-
21378	1112972.06	5315977.07	Аналитический метод	5	-
21379	1112972.29	5315977.47	Аналитический метод	5	-
21380	1112973.79	5315980.05	Аналитический метод	5	-
21381	1112975.93	5315983.50	Аналитический метод	5	-
21382	1112975.94	5315983.52	Аналитический метод	5	-
21383	1112990.22	5316009.72	Аналитический метод	5	-
21384	1112994.98	5316018.52	Аналитический метод	5	-
21385	1112999.90	5316027.57	Аналитический метод	5	-
21386	1113026.16	5316070.58	Аналитический метод	5	-
21387	1113027.46	5316072.64	Аналитический метод	5	-
21388	1113028.67	5316074.63	Аналитический метод	5	-

Сведения о местоположении границ объекта					
1. Система координат МСК-38, зона 5					
2. Сведения о характерных точках границ объекта					
Обозначение характерных точек границ	Координаты, м		Метод определения координат характерной точки	Средняя квадратическая погрешность положения характерной точки (Mt), м	Описание обозначения точки на местности (при наличии)
	X	Y			
21389	1113031.29	5316078.97	Аналитический метод	5	-
21390	1113056.78	5316122.02	Аналитический метод	5	-
21391	1113060.12	5316127.53	Аналитический метод	5	-
21392	1113061.41	5316130.10	Аналитический метод	5	-
21393	1113066.34	5316139.29	Аналитический метод	5	-
21394	1113071.73	5316148.24	Аналитический метод	5	-
21395	1113077.23	5316156.87	Аналитический метод	5	-
21396	1113077.26	5316156.91	Аналитический метод	5	-
21397	1113092.25	5316183.91	Аналитический метод	5	-
21398	1113095.66	5316191.12	Аналитический метод	5	-
21399	1113100.86	5316200.36	Аналитический метод	5	-
21400	1113103.66	5316204.96	Аналитический метод	5	-
21401	1113105.05	5316208.15	Аналитический метод	5	-
21402	1113109.59	5316217.62	Аналитический метод	5	-
21403	1113114.57	5316226.83	Аналитический метод	5	-
21404	1113119.75	5316235.73	Аналитический метод	5	-
21405	1113125.04	5316244.38	Аналитический метод	5	-
21406	1113127.76	5316248.82	Аналитический метод	5	-
21407	1113133.38	5316261.22	Аналитический метод	5	-
21408	1113146.86	5316288.56	Аналитический метод	5	-
21409	1113151.64	5316297.50	Аналитический метод	5	-
21410	1113156.22	5316306.02	Аналитический метод	5	-
21411	1113160.30	5316314.78	Аналитический метод	5	-
21412	1113170.46	5316336.99	Аналитический метод	5	-
21413	1113174.04	5316342.85	Аналитический метод	5	-
21414	1113178.97	5316351.32	Аналитический метод	5	-
21415	1113179.73	5316352.66	Аналитический метод	5	-
21416	1113183.59	5316359.75	Аналитический метод	5	-
21417	1113187.93	5316368.21	Аналитический метод	5	-
21418	1113191.78	5316377.01	Аналитический метод	5	-
21419	1113193.51	5316381.11	Аналитический метод	5	-
21420	1113196.86	5316387.03	Аналитический метод	5	-
21421	1113201.63	5316395.59	Аналитический метод	5	-
21422	1113206.13	5316404.20	Аналитический метод	5	-
21423	1113209.06	5316410.16	Аналитический метод	5	-
21424	1113210.34	5316412.84	Аналитический метод	5	-
21425	1113214.37	5316421.76	Аналитический метод	5	-
21426	1113216.31	5316426.34	Аналитический метод	5	-
21427	1113221.27	5316432.61	Аналитический метод	5	-
21428	1113227.23	5316440.43	Аналитический метод	5	-
21429	1113232.87	5316448.34	Аналитический метод	5	-
21430	1113238.32	5316456.45	Аналитический метод	5	-
21431	1113239.42	5316458.14	Аналитический метод	5	-
21432	1113241.80	5316461.90	Аналитический метод	5	-
21433	1113243.49	5316464.60	Аналитический метод	5	-
21434	1113248.53	5316472.95	Аналитический метод	5	-
21435	1113253.30	5316481.38	Аналитический метод	5	-

Сведения о местоположении границ объекта					
1. Система координат МСК-38, зона 5					
2. Сведения о характерных точках границ объекта					
Обозначение характерных точек границ	Координаты, м		Метод определения координат характерной точки	Средняя квадратическая погрешность положения характерной точки (Mt), м	Описание обозначения точки на местности (при наличии)
	X	Y			
21436	1113257.89	5316490.01	Аналитический метод	5	-
21437	1113267.05	5316507.79	Аналитический метод	5	-
21438	1113270.92	5316515.10	Аналитический метод	5	-
21439	1113272.43	5316517.49	Аналитический метод	5	-
21440	1113283.52	5316534.10	Аналитический метод	5	-
21441	1113288.40	5316542.13	Аналитический метод	5	-
21442	1113292.92	5316550.72	Аналитический метод	5	-
21443	1113297.71	5316559.61	Аналитический метод	5	-
21444	1113300.14	5316564.05	Аналитический метод	5	-
21445	1113302.58	5316568.47	Аналитический метод	5	-
21446	1113307.42	5316577.17	Аналитический метод	5	-
21447	1113312.15	5316585.87	Аналитический метод	5	-
21448	1113319.78	5316600.14	Аналитический метод	5	-
21449	1113331.83	5316621.04	Аналитический метод	5	-
21450	1113341.75	5316638.40	Аналитический метод	5	-
21451	1113345.55	5316645.04	Аналитический метод	5	-
21452	1113346.42	5316646.72	Аналитический метод	5	-
21453	1113351.09	5316655.60	Аналитический метод	5	-
21454	1113360.24	5316673.14	Аналитический метод	5	-
21455	1113364.58	5316682.24	Аналитический метод	5	-
21456	1113366.40	5316685.64	Аналитический метод	5	-
21457	1113370.92	5316691.98	Аналитический метод	5	-
21458	1113376.38	5316700.04	Аналитический метод	5	-
21459	1113386.69	5316716.27	Аналитический метод	5	-
21460	1113390.75	5316724.55	Аналитический метод	5	-
21461	1113393.82	5316731.27	Аналитический метод	5	-
21462	1113395.29	5316734.06	Аналитический метод	5	-
21463	1113400.15	5316743.23	Аналитический метод	5	-
21464	1113405.55	5316751.98	Аналитический метод	5	-
21465	1113410.78	5316760.84	Аналитический метод	5	-
21466	1113416.87	5316769.69	Аналитический метод	5	-
21467	1113419.51	5316773.12	Аналитический метод	5	-
21468	1113423.16	5316779.70	Аналитический метод	5	-
21469	1113424.96	5316784.38	Аналитический метод	5	-
21470	1113428.43	5316794.62	Аналитический метод	5	-
21471	1113433.61	5316804.62	Аналитический метод	5	-
21472	1113439.50	5316813.61	Аналитический метод	5	-
21473	1113444.88	5316822.00	Аналитический метод	5	-
21474	1113460.96	5316847.14	Аналитический метод	5	-
21475	1113463.67	5316851.73	Аналитический метод	5	-
21476	1113474.83	5316873.09	Аналитический метод	5	-
21477	1113480.05	5316882.22	Аналитический метод	5	-
21478	1113483.07	5316887.04	Аналитический метод	5	-
21479	1113501.95	5316921.04	Аналитический метод	5	-
21480	1113503.21	5316924.62	Аналитический метод	5	-
21481	1113506.93	5316932.14	Аналитический метод	5	-
21482	1113508.29	5316934.68	Аналитический метод	5	-

Сведения о местоположении границ объекта					
1. Система координат МСК-38, зона 5					
2. Сведения о характерных точках границ объекта					
Обозначение характерных точек границ	Координаты, м		Метод определения координат характерной точки	Средняя квадратическая погрешность положения характерной точки (Mt), м	Описание обозначения точки на местности (при наличии)
	X	Y			
21483	1113511.80	5316940.75	Аналитический метод	5	-
21484	1113512.32	5316942.12	Аналитический метод	5	-
21485	1113516.22	5316951.72	Аналитический метод	5	-
21486	1113520.44	5316961.37	Аналитический метод	5	-
21487	1113524.10	5316968.54	Аналитический метод	5	-
21488	1113525.45	5316970.99	Аналитический метод	5	-
21489	1113528.25	5316975.84	Аналитический метод	5	-
21490	1113530.71	5316979.98	Аналитический метод	5	-
21491	1113532.11	5316982.20	Аналитический метод	5	-
21492	1113533.39	5316984.26	Аналитический метод	5	-
21493	1113535.92	5316988.36	Аналитический метод	5	-
21494	1113540.82	5316996.82	Аналитический метод	5	-
21495	1113545.65	5317005.40	Аналитический метод	5	-
21496	1113550.52	5317014.38	Аналитический метод	5	-
21497	1113555.96	5317023.27	Аналитический метод	5	-
21498	1113564.54	5317036.64	Аналитический метод	5	-
21499	1113566.16	5317039.49	Аналитический метод	5	-
21500	1113568.61	5317044.53	Аналитический метод	5	-
21501	1113576.16	5317057.43	Аналитический метод	5	-
21502	1113581.20	5317065.99	Аналитический метод	5	-
21503	1113591.01	5317083.25	Аналитический метод	5	-
21504	1113595.83	5317091.92	Аналитический метод	5	-
21505	1113598.24	5317096.31	Аналитический метод	5	-
21506	1113600.70	5317100.73	Аналитический метод	5	-
21507	1113605.62	5317109.48	Аналитический метод	5	-
21508	1113615.47	5317126.86	Аналитический метод	5	-
21509	1113619.69	5317134.44	Аналитический метод	5	-
21510	1113620.29	5317135.53	Аналитический метод	5	-
21511	1113625.16	5317144.31	Аналитический метод	5	-
21512	1113629.54	5317152.14	Аналитический метод	5	-
21513	1113630.07	5317153.07	Аналитический метод	5	-
21514	1113634.94	5317161.77	Аналитический метод	5	-
21515	1113644.65	5317179.25	Аналитический метод	5	-
21516	1113649.46	5317187.83	Аналитический метод	5	-
21517	1113652.42	5317193.53	Аналитический метод	5	-
21518	1113653.72	5317196.21	Аналитический метод	5	-
21519	1113657.81	5317205.14	Аналитический метод	5	-
21520	1113661.88	5317214.29	Аналитический метод	5	-
21521	1113667.21	5317226.08	Аналитический метод	5	-
21522	1113670.33	5317231.83	Аналитический метод	5	-
21523	1113683.24	5317255.02	Аналитический метод	5	-
21524	1113685.64	5317259.36	Аналитический метод	5	-
21525	1113690.48	5317268.18	Аналитический метод	5	-
21526	1113692.99	5317272.62	Аналитический метод	5	-
21527	1113695.49	5317277.00	Аналитический метод	5	-
21528	1113700.49	5317285.68	Аналитический метод	5	-
21529	1113710.46	5317303.04	Аналитический метод	5	-

Сведения о местоположении границ объекта					
1. Система координат МСК-38, зона 5					
2. Сведения о характерных точках границ объекта					
Обозначение характерных точек границ	Координаты, м		Метод определения координат характерной точки	Средняя квадратическая погрешность положения характерной точки (Mt), м	Описание обозначения точки на местности (при наличии)
	X	Y			
21530	1113719.66	5317318.87	Аналитический метод	5	-
21531	1113720.50	5317320.33	Аналитический метод	5	-
21532	1113735.43	5317346.32	Аналитический метод	5	-
21533	1113740.30	5317354.86	Аналитический метод	5	-
21534	1113744.93	5317363.52	Аналитический метод	5	-
21535	1113747.05	5317367.52	Аналитический метод	5	-
21536	1113747.86	5317369.02	Аналитический метод	5	-
21537	1113754.75	5317381.23	Аналитический метод	5	-
21538	1113759.18	5317389.17	Аналитический метод	5	-
21539	1113764.36	5317398.65	Аналитический метод	5	-
21540	1113768.00	5317405.26	Аналитический метод	5	-
21541	1113774.11	5317416.22	Аналитический метод	5	-
21542	1113775.26	5317418.27	Аналитический метод	5	-
21543	1113779.05	5317424.99	Аналитический метод	5	-
21544	1113784.01	5317433.71	Аналитический метод	5	-
21545	1113797.13	5317456.62	Аналитический метод	5	-
21546	1113803.74	5317468.43	Аналитический метод	5	-
21547	1113813.55	5317485.79	Аналитический метод	5	-
21548	1113820.45	5317498.39	Аналитический метод	5	-
21549	1113823.03	5317503.24	Аналитический метод	5	-
21550	1113825.43	5317507.64	Аналитический метод	5	-
21551	1113827.76	5317511.99	Аналитический метод	5	-
21552	1113832.49	5317520.89	Аналитический метод	5	-
21553	1113837.43	5317529.83	Аналитический метод	5	-
21554	1113842.51	5317538.57	Аналитический метод	5	-
21555	1113847.49	5317547.20	Аналитический метод	5	-
21556	1113848.51	5317548.98	Аналитический метод	5	-
21557	1113857.18	5317564.54	Аналитический метод	5	-
21558	1113870.11	5317587.66	Аналитический метод	5	-
21559	1113881.49	5317608.26	Аналитический метод	5	-
21560	1113886.44	5317616.96	Аналитический метод	5	-
21561	1113891.23	5317625.60	Аналитический метод	5	-
21562	1113897.91	5317637.92	Аналитический метод	5	-
21563	1113900.97	5317643.28	Аналитический метод	5	-
21564	1113905.89	5317651.95	Аналитический метод	5	-
21565	1113915.66	5317669.31	Аналитический метод	5	-
21566	1113919.90	5317677.03	Аналитический метод	5	-
21567	1113920.44	5317678.02	Аналитический метод	5	-
21568	1113925.29	5317686.82	Аналитический метод	5	-
21569	1113926.46	5317688.92	Аналитический метод	5	-
21570	1113930.08	5317695.55	Аналитический метод	5	-
21571	1113944.68	5317721.81	Аналитический метод	5	-
21572	1113949.53	5317730.57	Аналитический метод	5	-
21573	1113952.27	5317735.48	Аналитический метод	5	-
21574	1113959.35	5317748.07	Аналитический метод	5	-
21575	1113974.47	5317774.78	Аналитический метод	5	-
21576	1113978.77	5317782.89	Аналитический метод	5	-

Сведения о местоположении границ объекта					
1. Система координат МСК-38, зона 5					
2. Сведения о характерных точках границ объекта					
Обозначение характерных точек границ	Координаты, м		Метод определения координат характерной точки	Средняя квадратическая погрешность положения характерной точки (Mt), м	Описание обозначения точки на местности (при наличии)
	X	Y			
21577	1113983.79	5317791.73	Аналитический метод	5	-
21578	1113988.70	5317800.39	Аналитический метод	5	-
21579	1113997.65	5317816.40	Аналитический метод	5	-
21580	1114003.37	5317826.59	Аналитический метод	5	-
21581	1114004.23	5317828.09	Аналитический метод	5	-
21582	1114004.23	5317828.11	Аналитический метод	5	-
21583	1114008.35	5317835.33	Аналитический метод	5	-
21584	1114009.18	5317836.77	Аналитический метод	5	-
21585	1114009.18	5317836.78	Аналитический метод	5	-
21586	1114012.07	5317841.83	Аналитический метод	5	-
21587	1114013.26	5317843.91	Аналитический метод	5	-
21588	1114018.02	5317852.57	Аналитический метод	5	-
21589	1114020.34	5317856.88	Аналитический метод	5	-
21590	1114027.33	5317870.12	Аналитический метод	5	-
21591	1114032.15	5317879.16	Аналитический метод	5	-
21592	1114037.31	5317888.03	Аналитический метод	5	-
21593	1114041.73	5317895.49	Аналитический метод	5	-
21594	1114053.98	5317918.53	Аналитический метод	5	-
21595	1114060.93	5317931.58	Аналитический метод	5	-
21596	1114064.14	5317937.57	Аналитический метод	5	-
21597	1114065.72	5317940.47	Аналитический метод	5	-
21598	1114072.83	5317953.48	Аналитический метод	5	-
21599	1114080.09	5317966.72	Аналитический метод	5	-
21600	1114084.67	5317975.43	Аналитический метод	5	-
21601	1114086.19	5317978.39	Аналитический метод	5	-
21602	1114089.63	5317984.52	Аналитический метод	5	-
21603	1114092.38	5317989.46	Аналитический метод	5	-
21604	1114093.70	5317991.94	Аналитический метод	5	-
21605	1114094.21	5317992.92	Аналитический метод	5	-
21606	1114098.64	5318001.76	Аналитический метод	5	-
21607	1114102.22	5318009.04	Аналитический метод	5	-
21608	1114102.90	5318010.47	Аналитический метод	5	-
21609	1114105.09	5318015.31	Аналитический метод	5	-
21610	1114106.66	5318019.10	Аналитический метод	5	-
21611	1114108.73	5318024.52	Аналитический метод	5	-
21612	1114109.50	5318026.27	Аналитический метод	5	-
21613	1114110.03	5318027.33	Аналитический метод	5	-
21614	1114110.93	5318029.14	Аналитический метод	5	-
21615	1114115.08	5318037.81	Аналитический метод	5	-
21616	1114115.30	5318038.29	Аналитический метод	5	-
21617	1114119.94	5318047.07	Аналитический метод	5	-
21618	1114120.38	5318047.85	Аналитический метод	5	-
21619	1114125.60	5318056.29	Аналитический метод	5	-
21620	1114130.08	5318064.48	Аналитический метод	5	-
21621	1114130.11	5318064.53	Аналитический метод	5	-
21622	1114133.38	5318072.89	Аналитический метод	5	-
21623	1114134.52	5318075.71	Аналитический метод	5	-

Сведения о местоположении границ объекта					
1. Система координат МСК-38, зона 5					
2. Сведения о характерных точках границ объекта					
Обозначение характерных точек границ	Координаты, м		Метод определения координат характерной точки	Средняя квадратическая погрешность положения характерной точки (Mt), м	Описание обозначения точки на местности (при наличии)
	X	Y			
21624	1114139.62	5318083.52	Аналитический метод	5	-
21625	1114141.39	5318086.22	Аналитический метод	5	-
21626	1114144.97	5318091.82	Аналитический метод	5	-
21627	1114155.70	5318108.69	Аналитический метод	5	-
21628	1114156.97	5318110.71	Аналитический метод	5	-
21629	1114160.67	5318116.99	Аналитический метод	5	-
21630	1114165.82	5318125.62	Аналитический метод	5	-
21631	1114170.96	5318134.19	Аналитический метод	5	-
21632	1114173.48	5318138.42	Аналитический метод	5	-
21633	1114175.96	5318142.69	Аналитический метод	5	-
21634	1114180.93	5318151.30	Аналитический метод	5	-
21635	1114183.15	5318155.20	Аналитический метод	5	-
21636	1114185.73	5318159.89	Аналитический метод	5	-
21637	1114190.64	5318168.66	Аналитический метод	5	-
21638	1114195.54	5318177.38	Аналитический метод	5	-
21639	1114200.33	5318185.94	Аналитический метод	5	-
21640	1114204.75	5318194.47	Аналитический метод	5	-
21641	1114206.49	5318198.15	Аналитический метод	5	-
21642	1114208.36	5318203.77	Аналитический метод	5	-
21643	1114211.18	5318208.08	Аналитический метод	5	-
21644	1114214.36	5318213.17	Аналитический метод	5	-
21645	1114219.36	5318221.56	Аналитический метод	5	-
21646	1114224.43	5318230.47	Аналитический метод	5	-
21647	1114230.27	5318239.38	Аналитический метод	5	-
21648	1114233.86	5318244.34	Аналитический метод	5	-
21649	1114233.97	5318244.53	Аналитический метод	5	-
21650	1114239.80	5318255.58	Аналитический метод	5	-
21651	1114242.14	5318259.76	Аналитический метод	5	-
21652	1114244.73	5318264.33	Аналитический метод	5	-
21653	1114249.36	5318273.02	Аналитический метод	5	-
21654	1114257.81	5318288.96	Аналитический метод	5	-
21655	1114258.50	5318290.32	Аналитический метод	5	-
21656	1114260.49	5318294.65	Аналитический метод	5	-
21657	1114262.74	5318299.62	Аналитический метод	5	-
21658	1114267.89	5318308.87	Аналитический метод	5	-
21659	1114273.03	5318317.67	Аналитический метод	5	-
21660	1114279.30	5318328.16	Аналитический метод	5	-
21661	1114285.33	5318338.42	Аналитический метод	5	-
21662	1114287.82	5318343.12	Аналитический метод	5	-
21663	1114306.89	5318379.50	Аналитический метод	5	-
21664	1114311.14	5318387.48	Аналитический метод	5	-
21665	1114313.57	5318391.95	Аналитический метод	5	-
21666	1114316.01	5318396.38	Аналитический метод	5	-
21667	1114318.45	5318400.75	Аналитический метод	5	-
21668	1114320.83	5318405.07	Аналитический метод	5	-
21669	1114323.22	5318409.46	Аналитический метод	5	-
21670	1114325.65	5318413.88	Аналитический метод	5	-

Сведения о местоположении границ объекта					
1. Система координат МСК-38, зона 5					
2. Сведения о характерных точках границ объекта					
Обозначение характерных точек границ	Координаты, м		Метод определения координат характерной точки	Средняя квадратическая погрешность положения характерной точки (Mt), м	Описание обозначения точки на местности (при наличии)
	X	Y			
21671	1114330.48	5318422.62	Аналитический метод	5	-
21672	1114340.09	5318440.21	Аналитический метод	5	-
21673	1114344.23	5318447.57	Аналитический метод	5	-
21674	1114345.04	5318448.98	Аналитический метод	5	-
21675	1114349.74	5318457.47	Аналитический метод	5	-
21676	1114358.70	5318475.20	Аналитический метод	5	-
21677	1114363.36	5318484.17	Аналитический метод	5	-
21678	1114363.82	5318485.04	Аналитический метод	5	-
21679	1114368.04	5318493.22	Аналитический метод	5	-
21680	1114373.28	5318502.36	Аналитический метод	5	-
21681	1114376.11	5318506.78	Аналитический метод	5	-
21682	1114378.76	5318510.98	Аналитический метод	5	-
21683	1114383.89	5318519.15	Аналитический метод	5	-
21684	1114388.53	5318527.64	Аналитический метод	5	-
21685	1114400.28	5318548.94	Аналитический метод	5	-
21686	1114401.29	5318550.81	Аналитический метод	5	-
21687	1114402.66	5318553.57	Аналитический метод	5	-
21688	1114406.99	5318562.33	Аналитический метод	5	-
21689	1114411.12	5318571.55	Аналитический метод	5	-
21690	1114415.85	5318580.84	Аналитический метод	5	-
21691	1114420.74	5318589.92	Аналитический метод	5	-
21692	1114425.83	5318598.74	Аналитический метод	5	-
21693	1114430.86	5318607.41	Аналитический метод	5	-
21694	1114440.89	5318624.62	Аналитический метод	5	-
21695	1114444.00	5318630.15	Аналитический метод	5	-
21696	1114454.21	5318649.50	Аналитический метод	5	-
21697	1114459.52	5318659.58	Аналитический метод	5	-
21698	1114464.38	5318668.77	Аналитический метод	5	-
21699	1114469.64	5318677.29	Аналитический метод	5	-
21700	1114478.82	5318694.66	Аналитический метод	5	-
21701	1114482.81	5318702.13	Аналитический метод	5	-
21702	1114492.01	5318718.90	Аналитический метод	5	-
21703	1114492.81	5318720.39	Аналитический метод	5	-
21704	1114493.35	5318721.33	Аналитический метод	5	-
21705	1114498.21	5318729.96	Аналитический метод	5	-
21706	1114507.97	5318747.35	Аналитический метод	5	-
21707	1114512.77	5318756.07	Аналитический метод	5	-
21708	1114517.52	5318764.74	Аналитический метод	5	-
21709	1114522.10	5318773.43	Аналитический метод	5	-
21710	1114531.15	5318791.21	Аналитический метод	5	-
21711	1114535.82	5318800.31	Аналитический метод	5	-
21712	1114540.99	5318809.58	Аналитический метод	5	-
21713	1114546.08	5318817.35	Аналитический метод	5	-
21714	1114557.92	5318834.96	Аналитический метод	5	-
21715	1114563.06	5318843.01	Аналитический метод	5	-
21716	1114567.76	5318851.40	Аналитический метод	5	-
21717	1114577.43	5318869.04	Аналитический метод	5	-

Сведения о местоположении границ объекта

1. Система координат МСК-38, зона 5

2. Сведения о характерных точках границ объекта

Обозначение характерных точек границ	Координаты, м		Метод определения координат характерной точки	Средняя квадратическая погрешность положения характерной точки (Mt), м	Описание обозначения точки на местности (при наличии)
	X	Y			
21718	1114582.73	5318878.07	Аналитический метод	5	-
21719	1114588.52	5318886.85	Аналитический метод	5	-
21720	1114592.49	5318892.47	Аналитический метод	5	-
21721	1114592.72	5318893.09	Аналитический метод	5	-
21722	1114596.87	5318902.90	Аналитический метод	5	-
21723	1114601.58	5318912.31	Аналитический метод	5	-
21724	1114611.08	5318930.15	Аналитический метод	5	-
21725	1114615.93	5318939.01	Аналитический метод	5	-
21726	1114630.49	5318965.24	Аналитический метод	5	-
21727	1114639.28	5318981.32	Аналитический метод	5	-
21728	1114649.57	5319000.25	Аналитический метод	5	-
21729	1114654.14	5319008.88	Аналитический метод	5	-
21730	1114658.45	5319017.63	Аналитический метод	5	-
21731	1114662.73	5319026.67	Аналитический метод	5	-
21732	1114667.10	5319035.64	Аналитический метод	5	-
21733	1114671.23	5319044.50	Аналитический метод	5	-
21734	1114675.11	5319053.45	Аналитический метод	5	-
21735	1114677.78	5319060.02	Аналитический метод	5	-
21736	1114679.07	5319063.31	Аналитический метод	5	-
21737	1114684.64	5319073.13	Аналитический метод	5	-
21738	1114690.52	5319081.75	Аналитический метод	5	-
21739	1114693.42	5319086.15	Аналитический метод	5	-
21740	1114695.79	5319089.85	Аналитический метод	5	-
21741	1114700.90	5319098.19	Аналитический метод	5	-
21742	1114706.08	5319107.06	Аналитический метод	5	-
21743	1114711.92	5319115.65	Аналитический метод	5	-
21744	1114716.04	5319121.83	Аналитический метод	5	-
21745	1114717.35	5319123.83	Аналитический метод	5	-
21746	1114722.71	5319132.21	Аналитический метод	5	-
21747	1114728.04	5319140.58	Аналитический метод	5	-
21748	1114732.85	5319148.38	Аналитический метод	5	-
21749	1114754.21	5319183.17	Аналитический метод	5	-
21750	1114759.37	5319191.44	Аналитический метод	5	-
21751	1114764.08	5319199.98	Аналитический метод	5	-
21752	1114769.05	5319208.76	Аналитический метод	5	-
21753	1114782.67	5319232.52	Аналитический метод	5	-
21754	1114783.64	5319234.39	Аналитический метод	5	-
21755	1114792.50	5319251.94	Аналитический метод	5	-
21756	1114796.44	5319260.83	Аналитический метод	5	-
21757	1114797.12	5319262.40	Аналитический метод	5	-
21758	1114801.13	5319270.39	Аналитический метод	5	-
21759	1114805.83	5319279.55	Аналитический метод	5	-
21760	1114811.00	5319288.64	Аналитический метод	5	-
21761	1114811.38	5319289.27	Аналитический метод	5	-
21762	1114813.98	5319292.90	Аналитический метод	5	-
21763	1114814.10	5319293.61	Аналитический метод	5	-
21764	1114814.55	5319296.17	Аналитический метод	5	-

Сведения о местоположении границ объекта					
1. Система координат МСК-38, зона 5					
2. Сведения о характерных точках границ объекта					
Обозначение характерных точек границ	Координаты, м		Метод определения координат характерной точки	Средняя квадратическая погрешность положения характерной точки (Mt), м	Описание обозначения точки на местности (при наличии)
	X	Y			
21765	1114816.46	5319304.72	Аналитический метод	5	-
21766	1114819.34	5319315.08	Аналитический метод	5	-
21767	1114826.14	5319336.94	Аналитический метод	5	-
21768	1114831.36	5319345.91	Аналитический метод	5	-
21769	1114846.71	5319371.89	Аналитический метод	5	-
21770	1114852.19	5319380.72	Аналитический метод	5	-
21771	1114858.01	5319389.24	Аналитический метод	5	-
21772	1114875.14	5319414.09	Аналитический метод	5	-
21773	1114881.11	5319422.69	Аналитический метод	5	-
21774	1114887.61	5319430.80	Аналитический метод	5	-
21775	1114893.45	5319438.48	Аналитический метод	5	-
21776	1114898.75	5319446.27	Аналитический метод	5	-
21777	1114903.66	5319454.42	Аналитический метод	5	-
21778	1114908.37	5319462.80	Аналитический метод	5	-
21779	1114912.75	5319471.33	Аналитический метод	5	-
21780	1114916.95	5319480.23	Аналитический метод	5	-
21781	1114921.25	5319489.33	Аналитический метод	5	-
21782	1114929.97	5319507.49	Аналитический метод	5	-
21783	1114934.49	5319516.57	Аналитический метод	5	-
21784	1114936.16	5319519.84	Аналитический метод	5	-
21785	1114940.42	5319526.19	Аналитический метод	5	-
21786	1114945.67	5319534.46	Аналитический метод	5	-
21787	1114950.84	5319542.85	Аналитический метод	5	-
21788	1114955.84	5319551.24	Аналитический метод	5	-
21789	1114959.36	5319557.50	Аналитический метод	5	-
21790	1114960.40	5319559.50	Аналитический метод	5	-
21791	1114962.07	5319562.80	Аналитический метод	5	-
21792	1114965.06	5319568.35	Аналитический метод	5	-
21793	1114969.37	5319577.13	Аналитический метод	5	-
21794	1114978.16	5319595.17	Аналитический метод	5	-
21795	1114982.66	5319604.19	Аналитический метод	5	-
21796	1114985.28	5319609.38	Аналитический метод	5	-
21797	1114987.56	5319613.60	Аналитический метод	5	-
21798	1114992.75	5319622.30	Аналитический метод	5	-
21799	1115002.58	5319639.58	Аналитический метод	5	-
21800	1115005.07	5319643.95	Аналитический метод	5	-
21801	1115007.59	5319648.32	Аналитический метод	5	-
21802	1115012.58	5319656.92	Аналитический метод	5	-
21803	1115015.89	5319662.82	Аналитический метод	5	-
21804	1115036.84	5319700.46	Аналитический метод	5	-
21805	1115051.25	5319726.72	Аналитический метод	5	-
21806	1115056.04	5319735.47	Аналитический метод	5	-
21807	1115060.77	5319744.19	Аналитический метод	5	-
21808	1115065.46	5319753.07	Аналитический метод	5	-
21809	1115066.53	5319755.01	Аналитический метод	5	-
21810	1115071.08	5319762.53	Аналитический метод	5	-
21811	1115077.38	5319771.38	Аналитический метод	5	-

Сведения о местоположении границ объекта					
1. Система координат МСК-38, зона 5					
2. Сведения о характерных точках границ объекта					
Обозначение характерных точек границ	Координаты, м		Метод определения координат характерной точки	Средняя квадратическая погрешность положения характерной точки (Mt), м	Описание обозначения точки на местности (при наличии)
	X	Y			
21812	1115083.35	5319778.70	Аналитический метод	5	-
21813	1115091.21	5319794.95	Аналитический метод	5	-
21814	1115094.91	5319804.09	Аналитический метод	5	-
21815	1115099.15	5319813.76	Аналитический метод	5	-
21816	1115102.89	5319821.01	Аналитический метод	5	-
21817	1115103.42	5319822.01	Аналитический метод	5	-
21818	1115106.69	5319832.13	Аналитический метод	5	-
21819	1115112.39	5319841.92	Аналитический метод	5	-
21820	1115114.35	5319845.18	Аналитический метод	5	-
21821	1115115.13	5319847.34	Аналитический метод	5	-
21822	1115116.01	5319849.59	Аналитический метод	5	-
21823	1115120.52	5319859.41	Аналитический метод	5	-
21824	1115123.16	5319864.19	Аналитический метод	5	-
21825	1115125.62	5319868.58	Аналитический метод	5	-
21826	1115130.41	5319877.08	Аналитический метод	5	-
21827	1115134.76	5319885.72	Аналитический метод	5	-
21828	1115139.15	5319894.71	Аналитический метод	5	-
21829	1115143.72	5319903.77	Аналитический метод	5	-
21830	1115163.47	5319941.92	Аналитический метод	5	-
21831	1115169.86	5319949.81	Аналитический метод	5	-
21832	1115184.71	5319964.91	Аналитический метод	5	-
21833	1115191.11	5319971.71	Аналитический метод	5	-
21834	1115195.51	5319978.04	Аналитический метод	5	-
21835	1115198.34	5319985.78	Аналитический метод	5	-
21836	1115200.57	5319993.50	Аналитический метод	5	-
21837	1115202.06	5319996.93	Аналитический метод	5	-
21838	1115207.18	5320006.46	Аналитический метод	5	-
21839	1115210.76	5320012.28	Аналитический метод	5	-
21840	1115212.89	5320015.47	Аналитический метод	5	-
21841	1115218.05	5320023.53	Аналитический метод	5	-
21842	1115221.10	5320029.54	Аналитический метод	5	-
21843	1115222.39	5320032.02	Аналитический метод	5	-
21844	1115227.54	5320041.02	Аналитический метод	5	-
21845	1115232.85	5320049.84	Аналитический метод	5	-
21846	1115238.45	5320058.59	Аналитический метод	5	-
21847	1115239.67	5320060.35	Аналитический метод	5	-
21848	1115243.50	5320066.48	Аналитический метод	5	-
21849	1115253.02	5320083.75	Аналитический метод	5	-
21850	1115255.49	5320088.17	Аналитический метод	5	-
21851	1115257.98	5320092.56	Аналитический метод	5	-
21852	1115262.77	5320100.98	Аналитический метод	5	-
21853	1115263.44	5320102.32	Аналитический метод	5	-
21854	1115266.68	5320110.20	Аналитический метод	5	-
21855	1115272.70	5320119.37	Аналитический метод	5	-
21856	1115277.86	5320127.71	Аналитический метод	5	-
21857	1115288.42	5320145.12	Аналитический метод	5	-
21858	1115293.53	5320153.19	Аналитический метод	5	-

Сведения о местоположении границ объекта					
1. Система координат МСК-38, зона 5					
2. Сведения о характерных точках границ объекта					
Обозначение характерных точек границ	Координаты, м		Метод определения координат характерной точки	Средняя квадратическая погрешность положения характерной точки (Mt), м	Описание обозначения точки на местности (при наличии)
	X	Y			
21859	1115298.28	5320161.63	Аналитический метод	5	-
21860	1115312.91	5320187.76	Аналитический метод	5	-
21861	1115315.34	5320192.14	Аналитический метод	5	-
21862	1115317.80	5320196.54	Аналитический метод	5	-
21863	1115322.74	5320205.30	Аналитический метод	5	-
21864	1115328.28	5320214.98	Аналитический метод	5	-
21865	1115332.65	5320222.64	Аналитический метод	5	-
21866	1115337.50	5320231.32	Аналитический метод	5	-
21867	1115337.63	5320231.54	Аналитический метод	5	-
21868	1115342.40	5320239.90	Аналитический метод	5	-
21869	1115346.88	5320248.56	Аналитический метод	5	-
21870	1115351.46	5320257.45	Аналитический метод	5	-
21871	1115356.27	5320266.78	Аналитический метод	5	-
21872	1115360.97	5320275.41	Аналитический метод	5	-
21873	1115365.90	5320284.25	Аналитический метод	5	-
21874	1115369.86	5320291.19	Аналитический метод	5	-
21875	1115386.75	5320320.46	Аналитический метод	5	-
21876	1115390.98	5320327.72	Аналитический метод	5	-
21877	1115396.05	5320336.34	Аналитический метод	5	-
21878	1115405.98	5320353.41	Аналитический метод	5	-
21879	1115407.74	5320356.72	Аналитический метод	5	-
21880	1115410.55	5320362.05	Аналитический метод	5	-
21881	1115429.33	5320397.44	Аналитический метод	5	-
21882	1115434.15	5320406.33	Аналитический метод	5	-
21883	1115439.13	5320415.29	Аналитический метод	5	-
21884	1115453.35	5320440.46	Аналитический метод	5	-
21885	1115467.55	5320465.20	Аналитический метод	5	-
21886	1115473.16	5320475.14	Аналитический метод	5	-
21887	1115473.66	5320476.04	Аналитический метод	5	-
21888	1115476.11	5320480.37	Аналитический метод	5	-
21889	1115478.42	5320484.55	Аналитический метод	5	-
21890	1115482.84	5320493.14	Аналитический метод	5	-
21891	1115487.07	5320502.01	Аналитический метод	5	-
21892	1115491.42	5320511.18	Аналитический метод	5	-
21893	1115496.07	5320520.40	Аналитический метод	5	-
21894	1115503.04	5320533.20	Аналитический метод	5	-
21895	1115510.97	5320546.97	Аналитический метод	5	-
21896	1115521.26	5320564.78	Аналитический метод	5	-
21897	1115531.00	5320581.60	Аналитический метод	5	-
21898	1115535.93	5320590.20	Аналитический метод	5	-
21899	1115555.37	5320625.03	Аналитический метод	5	-
21900	1115555.80	5320625.82	Аналитический метод	5	-
21901	1115559.99	5320633.71	Аналитический метод	5	-
21902	1115564.74	5320642.59	Аналитический метод	5	-
21903	1115569.55	5320651.36	Аналитический метод	5	-
21904	1115571.15	5320654.36	Аналитический метод	5	-
21905	1115574.38	5320660.26	Аналитический метод	5	-

Сведения о местоположении границ объекта					
1. Система координат МСК-38, зона 5					
2. Сведения о характерных точках границ объекта					
Обозначение характерных точек границ	Координаты, м		Метод определения координат характерной точки	Средняя квадратическая погрешность положения характерной точки (Mt), м	Описание обозначения точки на местности (при наличии)
	X	Y			
21906	1115576.87	5320664.65	Аналитический метод	5	-
21907	1115579.29	5320668.99	Аналитический метод	5	-
21908	1115581.71	5320673.33	Аналитический метод	5	-
21909	1115584.09	5320677.66	Аналитический метод	5	-
21910	1115588.88	5320686.44	Аналитический метод	5	-
21911	1115608.17	5320721.50	Аналитический метод	5	-
21912	1115617.80	5320739.07	Аналитический метод	5	-
21913	1115622.71	5320747.85	Аналитический метод	5	-
21914	1115627.04	5320755.57	Аналитический метод	5	-
21915	1115627.36	5320756.57	Аналитический метод	5	-
21916	1115632.69	5320765.46	Аналитический метод	5	-
21917	1115637.48	5320773.78	Аналитический метод	5	-
21918	1115641.91	5320782.48	Аналитический метод	5	-
21919	1115646.58	5320791.47	Аналитический метод	5	-
21920	1115650.66	5320799.08	Аналитический метод	5	-
21921	1115650.97	5320800.32	Аналитический метод	5	-
21922	1115656.23	5320809.46	Аналитический метод	5	-
21923	1115676.12	5320844.14	Аналитический метод	5	-
21924	1115681.07	5320852.80	Аналитический метод	5	-
21925	1115689.67	5320868.00	Аналитический метод	5	-
21926	1115696.53	5320880.16	Аналитический метод	5	-
21927	1115700.68	5320887.56	Аналитический метод	5	-
21928	1115709.15	5320902.78	Аналитический метод	5	-
21929	1115710.30	5320904.90	Аналитический метод	5	-
21930	1115719.75	5320922.52	Аналитический метод	5	-
21931	1115724.48	5320931.27	Аналитический метод	5	-
21932	1115726.78	5320935.66	Аналитический метод	5	-
21933	1115729.14	5320940.11	Аналитический метод	5	-
21934	1115733.96	5320949.15	Аналитический метод	5	-
21935	1115749.22	5320975.24	Аналитический метод	5	-
21936	1115752.05	5320980.11	Аналитический метод	5	-
21937	1115753.96	5320983.63	Аналитический метод	5	-
21938	1115756.36	5320988.06	Аналитический метод	5	-
21939	1115758.78	5320992.47	Аналитический метод	5	-
21940	1115763.68	5321001.35	Аналитический метод	5	-
21941	1115768.78	5321010.13	Аналитический метод	5	-
21942	1115778.77	5321027.17	Аналитический метод	5	-
21943	1115783.28	5321035.78	Аналитический метод	5	-
21944	1115787.98	5321044.82	Аналитический метод	5	-
21945	1115797.87	5321062.30	Аналитический метод	5	-
21946	1115802.55	5321070.99	Аналитический метод	5	-
21947	1115807.36	5321079.99	Аналитический метод	5	-
21948	1115809.03	5321082.84	Аналитический метод	5	-
21949	1115817.64	5321097.46	Аналитический метод	5	-
21950	1115822.76	5321106.09	Аналитический метод	5	-
21951	1115827.88	5321114.69	Аналитический метод	5	-
21952	1115832.96	5321123.26	Аналитический метод	5	-

Сведения о местоположении границ объекта					
1. Система координат МСК-38, зона 5					
2. Сведения о характерных точках границ объекта					
Обозначение характерных точек границ	Координаты, м		Метод определения координат характерной точки	Средняя квадратическая погрешность положения характерной точки (Mt), м	Описание обозначения точки на местности (при наличии)
	X	Y			
21953	1115835.19	5321127.05	Аналитический метод	5	-
21954	1115837.68	5321131.60	Аналитический метод	5	-
21955	1115844.74	5321144.76	Аналитический метод	5	-
21956	1115847.07	5321149.14	Аналитический метод	5	-
21957	1115851.77	5321158.03	Аналитический метод	5	-
21958	1115856.69	5321167.08	Аналитический метод	5	-
21959	1115858.30	5321169.78	Аналитический метод	5	-
21960	1115861.43	5321175.57	Аналитический метод	5	-
21961	1115863.76	5321179.93	Аналитический метод	5	-
21962	1115866.09	5321184.33	Аналитический метод	5	-
21963	1115868.42	5321188.73	Аналитический метод	5	-
21964	1115873.02	5321197.53	Аналитический метод	5	-
21965	1115877.58	5321206.37	Аналитический метод	5	-
21966	1115879.83	5321210.79	Аналитический метод	5	-
21967	1115884.34	5321219.69	Аналитический метод	5	-
21968	1115888.80	5321228.58	Аналитический метод	5	-
21969	1115903.39	5321258.21	Аналитический метод	5	-
21970	1115906.39	5321264.41	Аналитический метод	5	-
21971	1115910.72	5321273.40	Аналитический метод	5	-
21972	1115915.00	5321282.40	Аналитический метод	5	-
21973	1115923.50	5321300.56	Аналитический метод	5	-
21974	1115926.35	5321306.55	Аналитический метод	5	-
21975	1115927.31	5321308.29	Аналитический метод	5	-
21976	1115928.85	5321310.67	Аналитический метод	5	-
21977	1115931.44	5321314.82	Аналитический метод	5	-
21978	1115934.06	5321319.04	Аналитический метод	5	-
21979	1115939.21	5321327.41	Аналитический метод	5	-
21980	1115944.09	5321335.87	Аналитический метод	5	-
21981	1115947.66	5321342.24	Аналитический метод	5	-
21982	1115948.73	5321344.26	Аналитический метод	5	-
21983	1115950.49	5321347.68	Аналитический метод	5	-
21984	1115958.82	5321362.00	Аналитический метод	5	-
21985	1115963.59	5321370.62	Аналитический метод	5	-
21986	1115973.26	5321388.29	Аналитический метод	5	-
21987	1115978.50	5321397.22	Аналитический метод	5	-
21988	1115981.29	5321401.65	Аналитический метод	5	-
21989	1115981.70	5321402.29	Аналитический метод	5	-
21990	1115981.70	5321402.30	Аналитический метод	5	-
21991	1115984.02	5321405.92	Аналитический метод	5	-
21992	1115989.40	5321414.27	Аналитический метод	5	-
21993	1115993.14	5321420.29	Аналитический метод	5	-
21994	1115993.16	5321420.29	Аналитический метод	5	-
21995	1115993.14	5321420.31	Аналитический метод	5	-
21996	1116001.50	5321433.80	Аналитический метод	5	-
21997	1116005.00	5321439.61	Аналитический метод	5	-
21998	1116010.06	5321448.14	Аналитический метод	5	-
21999	1116012.58	5321452.46	Аналитический метод	5	-


Сведения о местоположении границ объекта					
1. Система координат МСК-38, зона 5					
2. Сведения о характерных точках границ объекта					
Обозначение характерных точек границ	Координаты, м		Метод определения координат характерной точки	Средняя квадратическая погрешность положения характерной точки (Mt), м	Описание обозначения точки на местности (при наличии)
	X	Y			
22000	1116015.15	5321456.80	Аналитический метод	5	-
22001	1116020.32	5321465.48	Аналитический метод	5	-
22002	1116025.54	5321473.98	Аналитический метод	5	-
22003	1116030.53	5321482.45	Аналитический метод	5	-
22004	1116035.44	5321491.04	Аналитический метод	5	-
22005	1116038.06	5321495.66	Аналитический метод	5	-
22006	1116104.52	5321497.13	Аналитический метод	5	-
16179	1117582.66	5324159.17	Аналитический метод	5	-
					-
22007	1109339.98	5309387.46	Аналитический метод	5	-
22008	1109340.74	5309387.33	Аналитический метод	5	-
22009	1109342.22	5309387.10	Аналитический метод	5	-
22010	1109343.88	5309386.86	Аналитический метод	5	-
22011	1109305.37	5309317.72	Аналитический метод	5	-
22012	1109324.29	5309321.69	Аналитический метод	5	-
22013	1109089.60	5308899.77	Аналитический метод	5	-
22014	1109016.20	5308766.69	Аналитический метод	5	-
22015	1109011.54	5308768.56	Аналитический метод	5	-
22016	1109013.30	5308774.08	Аналитический метод	5	-
22017	1109015.02	5308778.85	Аналитический метод	5	-
22018	1109016.60	5308783.67	Аналитический метод	5	-
22019	1109018.03	5308788.54	Аналитический метод	5	-
22020	1109019.31	5308793.44	Аналитический метод	5	-
22021	1109020.45	5308798.38	Аналитический метод	5	-
22022	1109021.43	5308803.36	Аналитический метод	5	-
22023	1109022.26	5308808.36	Аналитический метод	5	-
22024	1109022.94	5308813.38	Аналитический метод	5	-
22025	1109023.47	5308818.43	Аналитический метод	5	-
22026	1109023.85	5308823.48	Аналитический метод	5	-
22027	1109024.07	5308828.55	Аналитический метод	5	-
22028	1109024.14	5308833.62	Аналитический метод	5	-
22029	1109023.70	5309114.84	Аналитический метод	5	-
22030	1109023.76	5309115.91	Аналитический метод	5	-
22031	1109024.30	5309125.67	Аналитический метод	5	-
22032	1109024.71	5309133.39	Аналитический метод	5	-
22033	1109024.87	5309135.47	Аналитический метод	5	-
22034	1109025.63	5309147.39	Аналитический метод	5	-
22035	1109026.15	5309155.70	Аналитический метод	5	-
22036	1109026.57	5309165.86	Аналитический метод	5	-
22037	1109026.76	5309171.47	Аналитический метод	5	-
22038	1109027.09	5309175.38	Аналитический метод	5	-
22039	1109027.58	5309181.83	Аналитический метод	5	-
22040	1109028.39	5309190.37	Аналитический метод	5	-
22041	1109028.80	5309195.37	Аналитический метод	5	-
22042	1109029.27	5309201.33	Аналитический метод	5	-
22043	1109029.52	5309204.83	Аналитический метод	5	-
22044	1109029.56	5309205.37	Аналитический метод	5	-

Сведения о местоположении границ объекта					
1. Система координат МСК-38, зона 5					
2. Сведения о характерных точках границ объекта					
Обозначение характерных точек границ	Координаты, м		Метод определения координат характерной точки	Средняя квадратическая погрешность положения характерной точки (Mt), м	Описание обозначения точки на местности (при наличии)
	X	Y			
22045	1109029.94	5309210.19	Аналитический метод	5	-
22046	1109030.22	5309215.84	Аналитический метод	5	-
22047	1109030.24	5309217.96	Аналитический метод	5	-
22048	1109031.04	5309217.96	Аналитический метод	5	-
22049	1109030.87	5309323.42	Аналитический метод	5	-
22050	1109032.90	5309324.92	Аналитический метод	5	-
22051	1109031.64	5309331.93	Аналитический метод	5	-
22052	1109032.17	5309332.42	Аналитический метод	5	-
22053	1109032.88	5309333.06	Аналитический метод	5	-
22054	1109033.57	5309333.66	Аналитический метод	5	-
22055	1109034.25	5309334.23	Аналитический метод	5	-
22056	1109036.13	5309335.72	Аналитический метод	5	-
22057	1109037.71	5309337.78	Аналитический метод	5	-
22058	1109038.63	5309338.97	Аналитический метод	5	-
22059	1109039.35	5309340.23	Аналитический метод	5	-
22060	1109039.59	5309340.63	Аналитический метод	5	-
22061	1109039.82	5309341.00	Аналитический метод	5	-
22062	1109040.04	5309341.32	Аналитический метод	5	-
22063	1109040.24	5309341.61	Аналитический метод	5	-
22064	1109040.43	5309341.85	Аналитический метод	5	-
22065	1109041.88	5309343.61	Аналитический метод	5	-
22066	1109042.99	5309346.45	Аналитический метод	5	-
22067	1109043.18	5309346.94	Аналитический метод	5	-
22068	1109043.57	5309347.98	Аналитический метод	5	-
22069	1109043.92	5309348.95	Аналитический метод	5	-
22070	1109044.08	5309349.34	Аналитический метод	5	-
22071	1109044.37	5309350.15	Аналитический метод	5	-
22072	1109044.49	5309350.22	Аналитический метод	5	-
22073	1109044.61	5309350.28	Аналитический метод	5	-
22074	1109044.76	5309350.35	Аналитический метод	5	-
22075	1109044.95	5309350.43	Аналитический метод	5	-
22076	1109045.17	5309350.52	Аналитический метод	5	-
22077	1109045.42	5309350.62	Аналитический метод	5	-
22078	1109045.71	5309350.72	Аналитический метод	5	-
22079	1109046.02	5309350.82	Аналитический метод	5	-
22080	1109046.37	5309350.92	Аналитический метод	5	-
22081	1109046.75	5309351.03	Аналитический метод	5	-
22082	1109047.48	5309351.22	Аналитический метод	5	-
22083	1109048.23	5309351.45	Аналитический метод	5	-
22084	1109048.91	5309351.67	Аналитический метод	5	-
22085	1109049.66	5309351.91	Аналитический метод	5	-
22086	1109050.65	5309352.25	Аналитический метод	5	-
22087	1109050.94	5309352.34	Аналитический метод	5	-
22088	1109051.26	5309352.44	Аналитический метод	5	-
22089	1109051.59	5309352.55	Аналитический метод	5	-
22090	1109051.91	5309352.64	Аналитический метод	5	-
22091	1109052.22	5309352.73	Аналитический метод	5	-

Сведения о местоположении границ объекта					
1. Система координат МСК-38, зона 5					
2. Сведения о характерных точках границ объекта					
Обозначение характерных точек границ	Координаты, м		Метод определения координат характерной точки	Средняя квадратическая погрешность положения характерной точки (Mt), м	Описание обозначения точки на местности (при наличии)
	X	Y			
22092	1109052.93	5309352.93	Аналитический метод	5	-
22093	1109053.75	5309353.17	Аналитический метод	5	-
22094	1109054.45	5309353.37	Аналитический метод	5	-
22095	1109055.21	5309353.57	Аналитический метод	5	-
22096	1109055.98	5309353.76	Аналитический метод	5	-
22097	1109056.74	5309353.95	Аналитический метод	5	-
22098	1109057.54	5309354.14	Аналитический метод	5	-
22099	1109058.36	5309354.33	Аналитический метод	5	-
22100	1109059.21	5309354.52	Аналитический метод	5	-
22101	1109060.08	5309354.71	Аналитический метод	5	-
22102	1109060.87	5309354.88	Аналитический метод	5	-
22103	1109065.19	5309355.64	Аналитический метод	5	-
22104	1109072.80	5309358.53	Аналитический метод	5	-
22105	1109074.02	5309358.71	Аналитический метод	5	-
22106	1109083.59	5309360.01	Аналитический метод	5	-
22107	1109084.09	5309360.08	Аналитический метод	5	-
22108	1109093.93	5309361.36	Аналитический метод	5	-
22109	1109097.25	5309361.75	Аналитический метод	5	-
22110	1109103.55	5309362.25	Аналитический метод	5	-
22111	1109104.86	5309362.34	Аналитический метод	5	-
22112	1109113.29	5309362.75	Аналитический метод	5	-
22113	1109113.97	5309362.78	Аналитический метод	5	-
22114	1109146.22	5309360.53	Аналитический метод	5	-
22115	1109151.48	5309359.34	Аналитический метод	5	-
22116	1109154.42	5309358.91	Аналитический метод	5	-
22117	1109161.97	5309358.66	Аналитический метод	5	-
22118	1109171.57	5309358.76	Аналитический метод	5	-
22119	1109198.04	5309356.91	Аналитический метод	5	-
22120	1109200.90	5309355.92	Аналитический метод	5	-
22121	1109210.73	5309352.33	Аналитический метод	5	-
22122	1109217.61	5309350.28	Аналитический метод	5	-
22123	1109221.26	5309349.77	Аналитический метод	5	-
22124	1109228.12	5309349.45	Аналитический метод	5	-
22125	1109230.05	5309349.43	Аналитический метод	5	-
22126	1109231.99	5309349.43	Аналитический метод	5	-
22127	1109233.60	5309349.51	Аналитический метод	5	-
22128	1109235.16	5309349.60	Аналитический метод	5	-
22129	1109236.71	5309349.70	Аналитический метод	5	-
22130	1109237.53	5309349.76	Аналитический метод	5	-
22131	1109238.19	5309349.48	Аналитический метод	5	-
22132	1109239.53	5309348.93	Аналитический метод	5	-
22133	1109240.88	5309348.39	Аналитический метод	5	-
22134	1109245.25	5309346.67	Аналитический метод	5	-
22135	1109246.94	5309352.37	Аналитический метод	5	-
22136	1109247.57	5309354.55	Аналитический метод	5	-
22137	1109252.80	5309354.87	Аналитический метод	5	-
22138	1109258.02	5309355.35	Аналитический метод	5	-

План границ публичного сервитута

Обзорная схема границ публичного сервитута



Масштаб 1:1500000

Используемые условные знаки и обозначения:

	Характерная точка границы объекта землеустройства
	Надписи номеров характерных точек границы объекта землеустройства
	Граница объекта землеустройства
	Существующая часть границы, имеющиеся в ЕГРН сведения о которой достаточны для определения ее местоположения
	Надписи кадастрового номера земельного участка
	Граница кадастрового квартала
	Обозначение кадастрового квартала
	Граница МО

Подпись

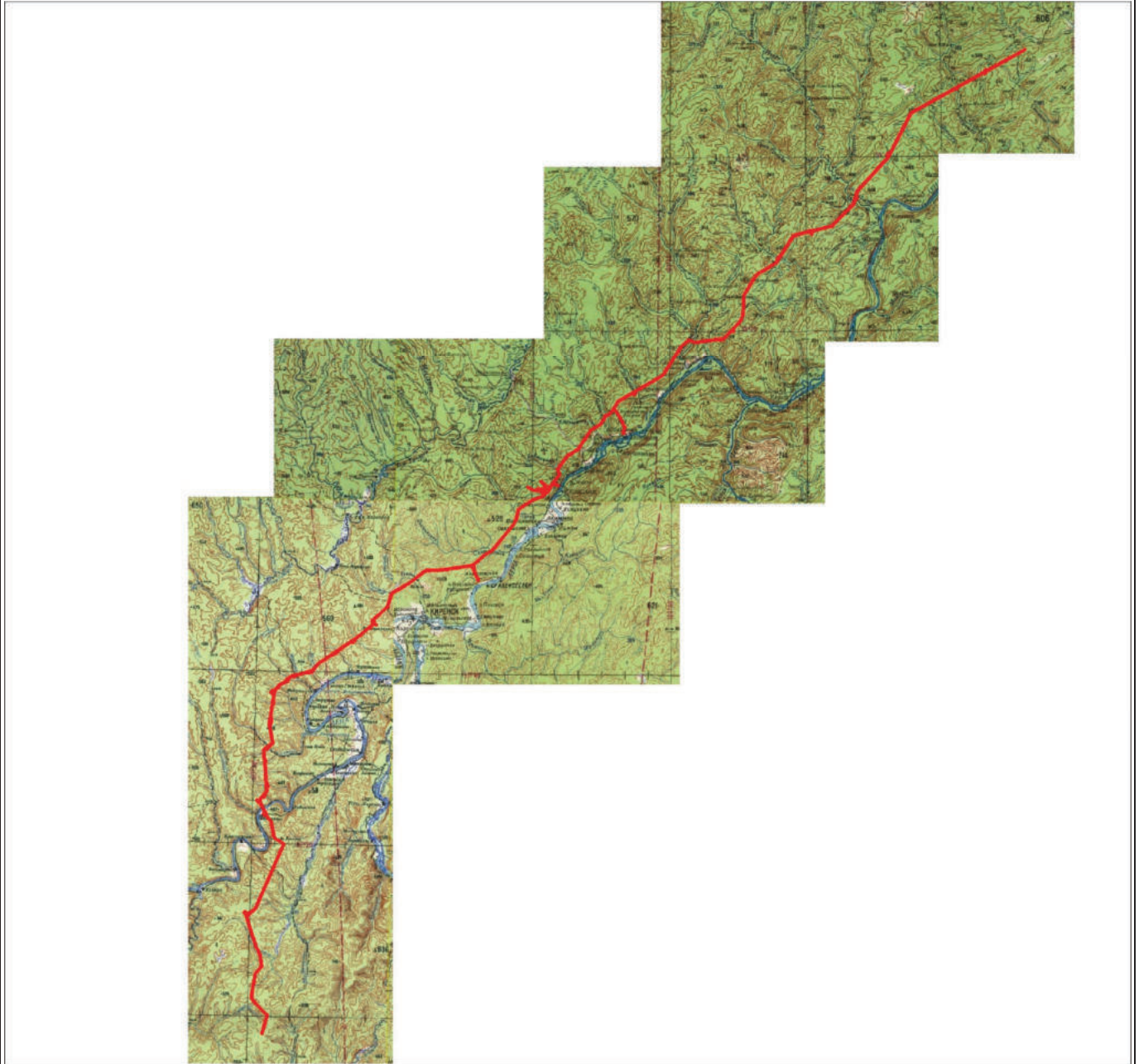
Дата 13 февраля 2020 г.



Место для оттиска печати (при наличии) лица, составившего описание местоположения границ объекта

План границ публичного сервитута

Обзорная схема границ публичного сервитута



Используемые условные знаки и обозначения:

Условные обозначения представлены на листе 1

Подпись _____

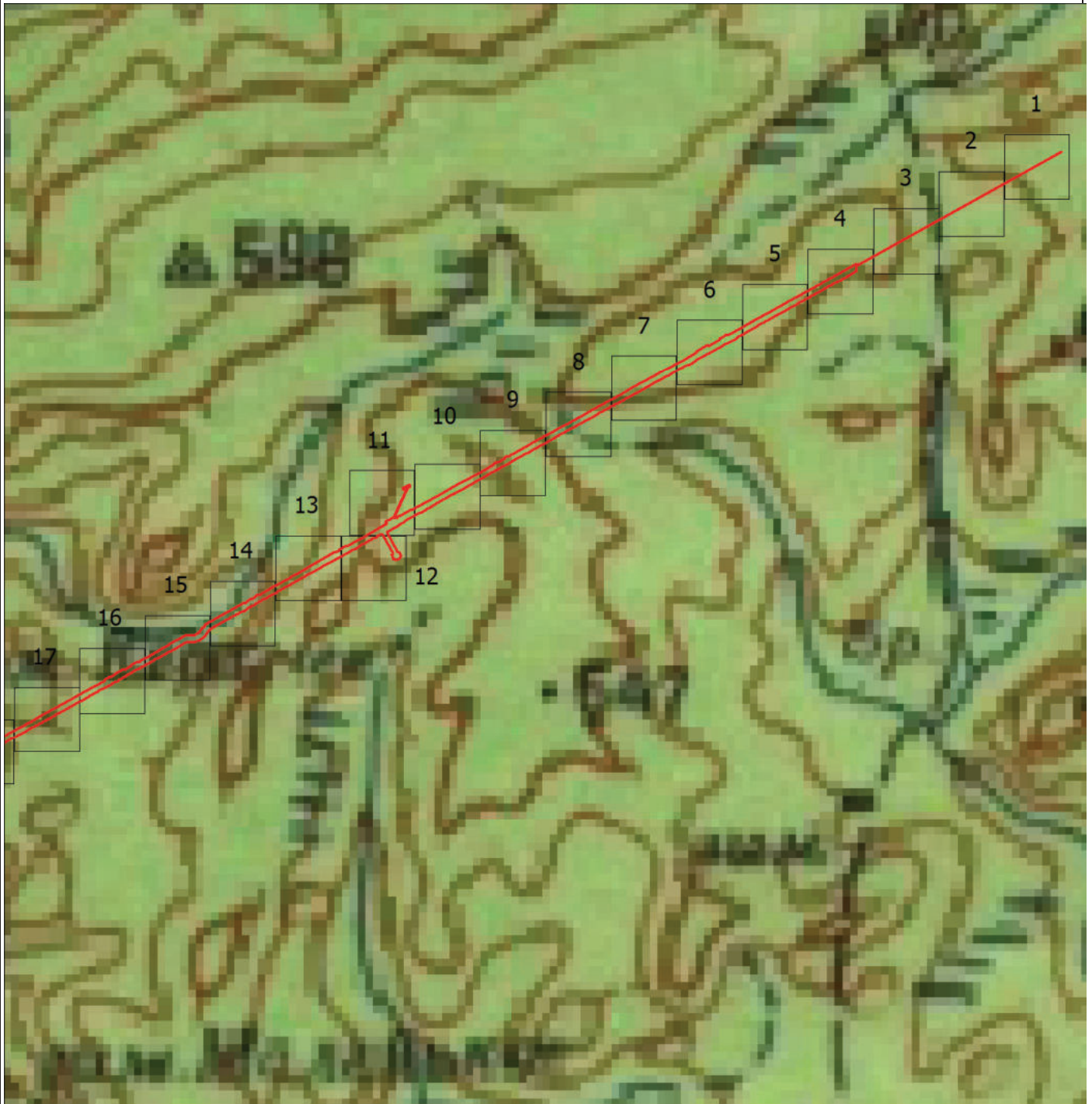


Дата 13 февраля 2020 г.

Место для оттиска печати (при наличии) лица, составившего описание местоположения границ объекта

План границ публичного сервитута

Обзорная схема границ публичного сервитута




Масштаб 1:70 000

Используемые условные знаки и обозначения:

Условные обозначения представлены на листе 1

Подпись _____

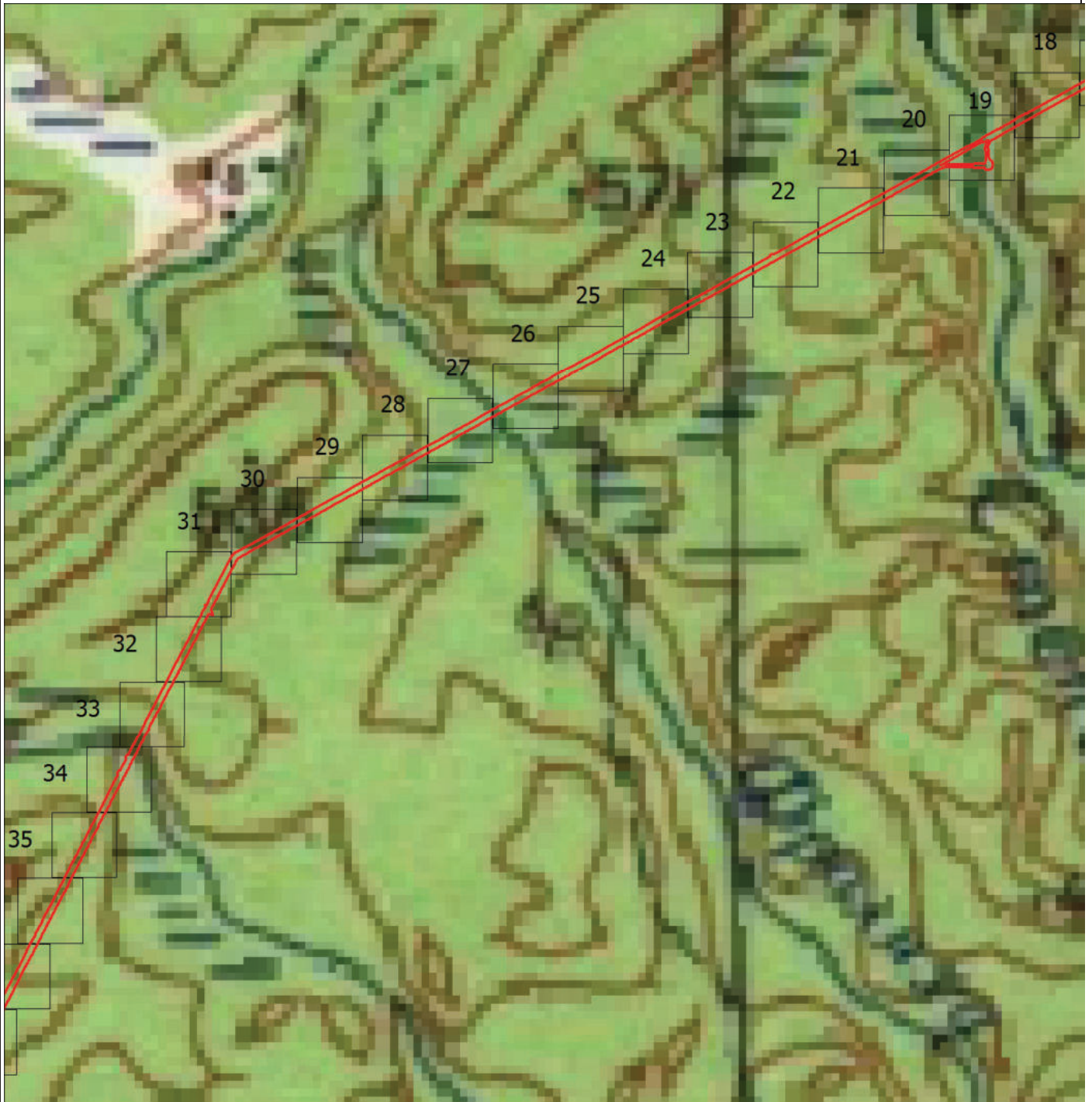


Дата 13 февраля 2020 г.

Место для оттиска печати (при наличии) лица, составившего описание местоположения границ объекта

План границ публичного сервитута

Обзорная схема границ публичного сервитута



Масштаб 1:70 000

Используемые условные знаки и обозначения:

Условные обозначения представлены на листе 1

Подпись _____

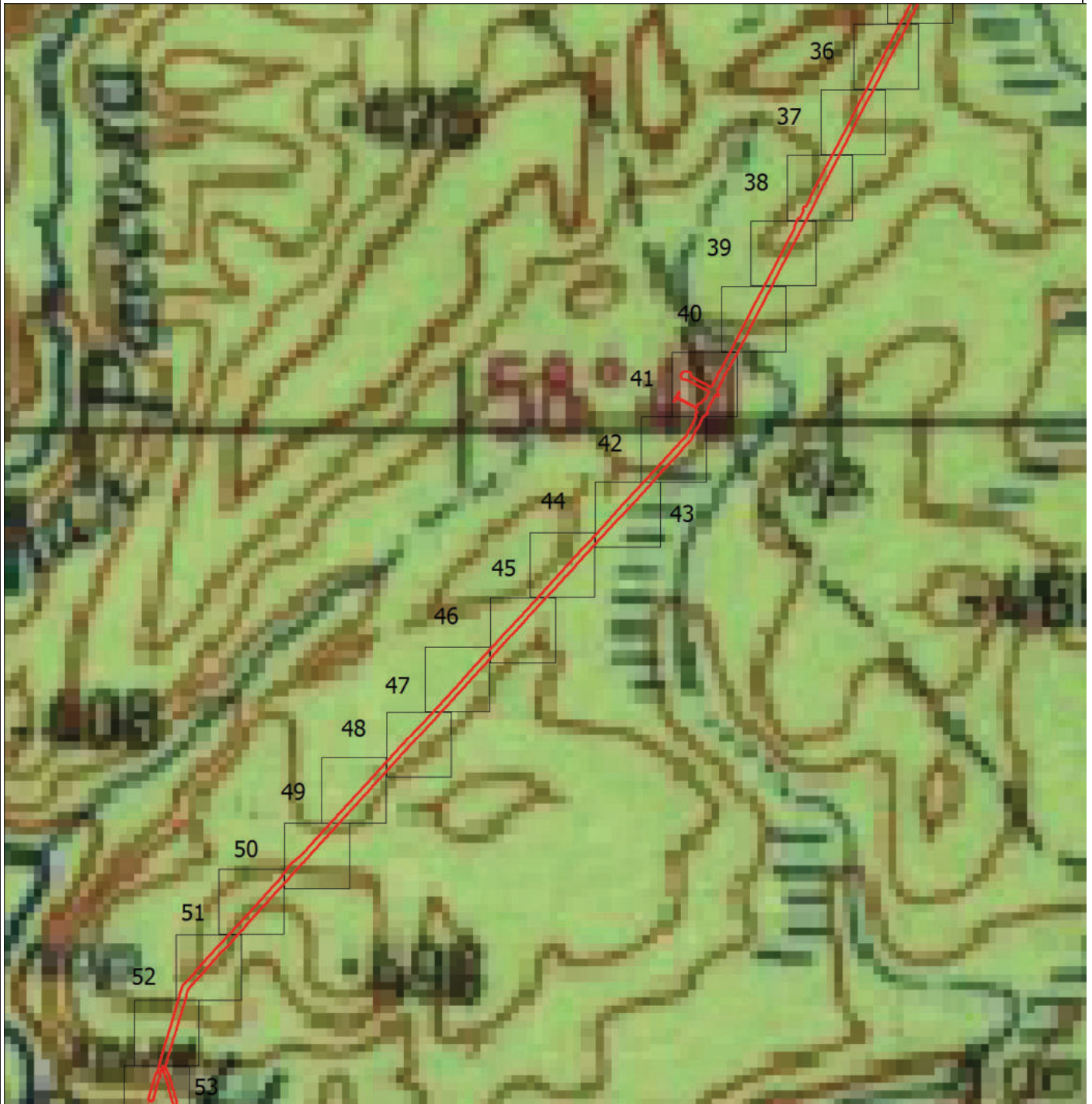


Дата 13 февраля 2020 г.

Место для оттиска печати (при наличии) лица, оставившего описание местоположения границ объекта

План границ публичного сервитута

Обзорная схема границ публичного сервитута



Масштаб 1:70 000

Используемые условные знаки и обозначения:

Условные обозначения представлены на листе 1

Подпись _____

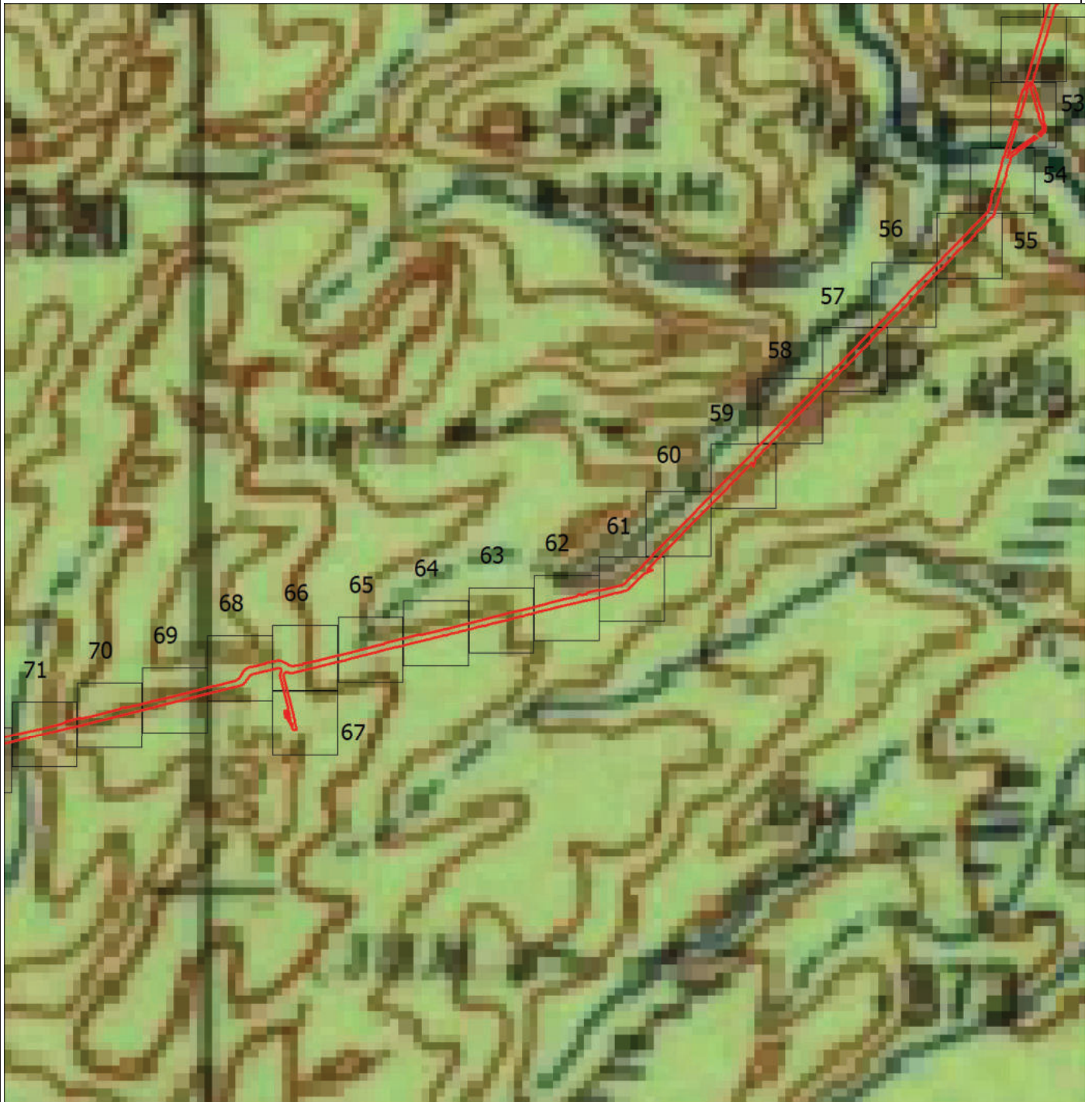


Дата 13 февраля 2020 г.

Место для оттиска печати (при наличии) лица, оставившего описание местоположения границ объекта

План границ публичного сервитута

Обзорная схема границ публичного сервитута



Масштаб 1:70 000

Используемые условные знаки и обозначения:

Условные обозначения представлены на листе 1

Подпись _____

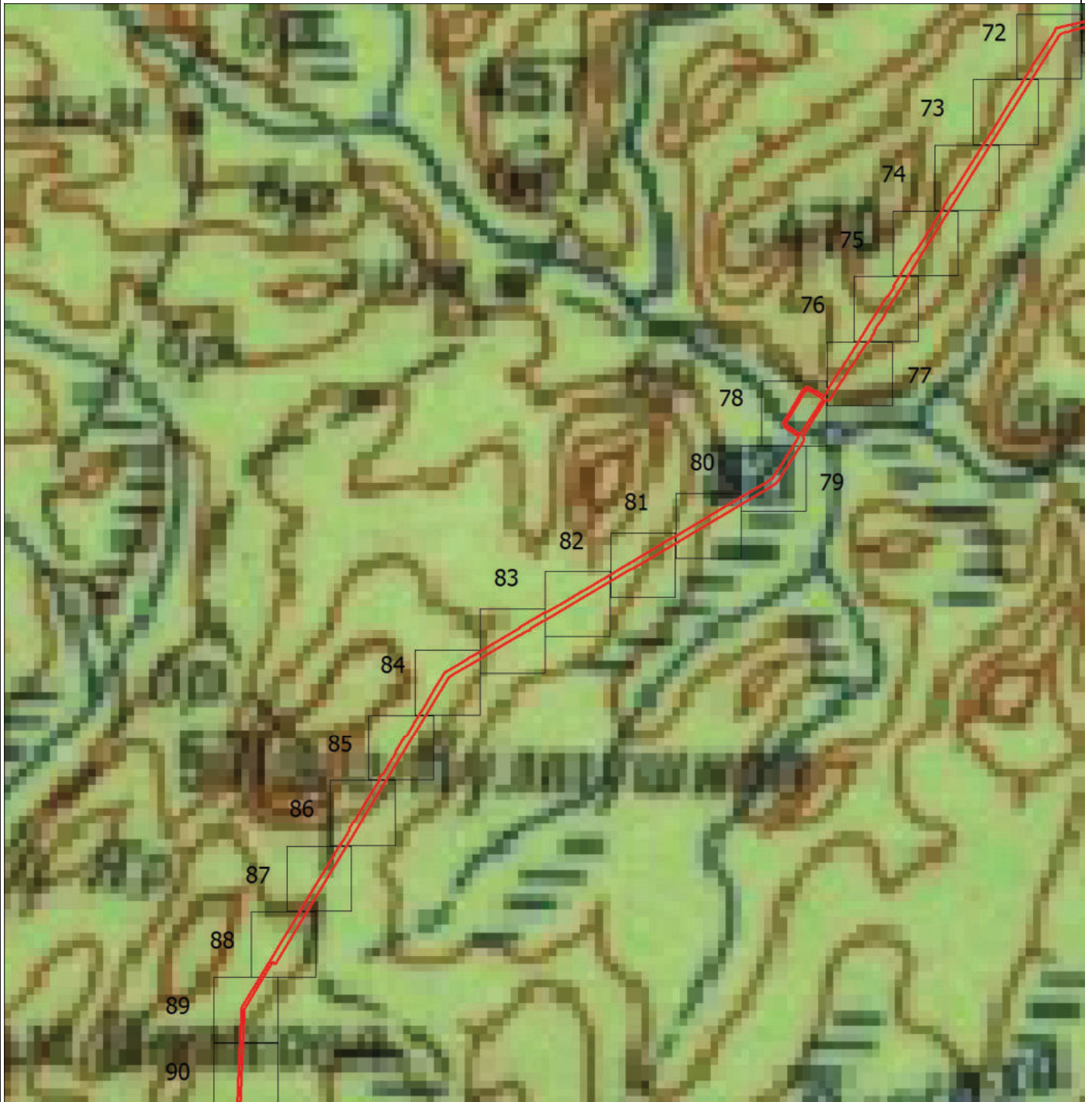


Дата 13 февраля 2020 г.

Место для оттиска печати (при наличии) лица, оставившего описание местоположения границ объекта

План границ публичного сервитута

Обзорная схема границ публичного сервитута



Масштаб 1:70 000

Используемые условные знаки и обозначения:

Условные обозначения представлены на листе 1

Подпись _____

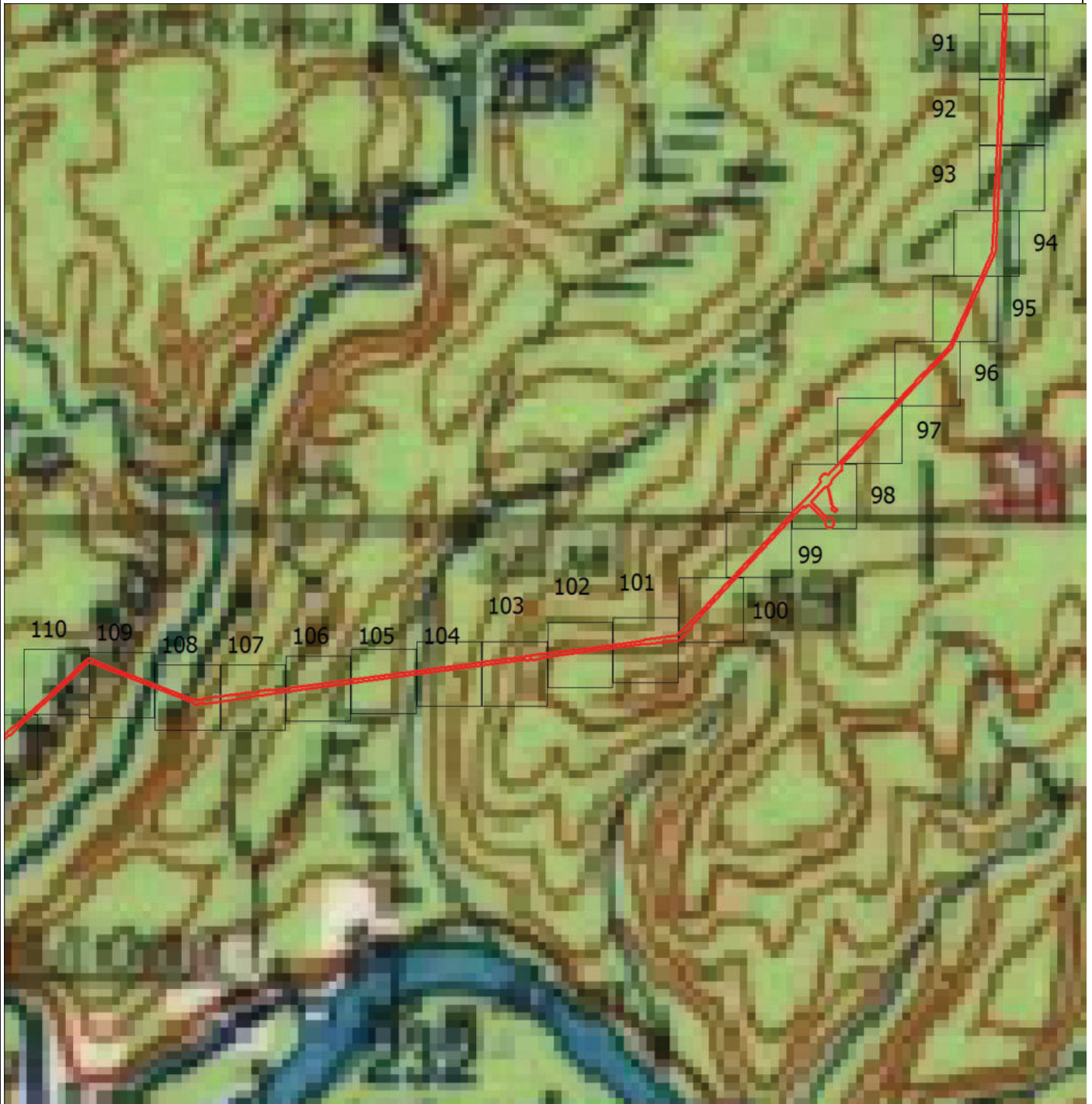


Дата 13 февраля 2020 г.

Место для оттиска печати (при наличии) лица, оставившего описание местоположения границ объекта

План границ публичного сервитута

Обзорная схема границ публичного сервитута



Масштаб 1:70 000

Используемые условные знаки и обозначения:

Условные обозначения представлены на листе 1

Подпись _____

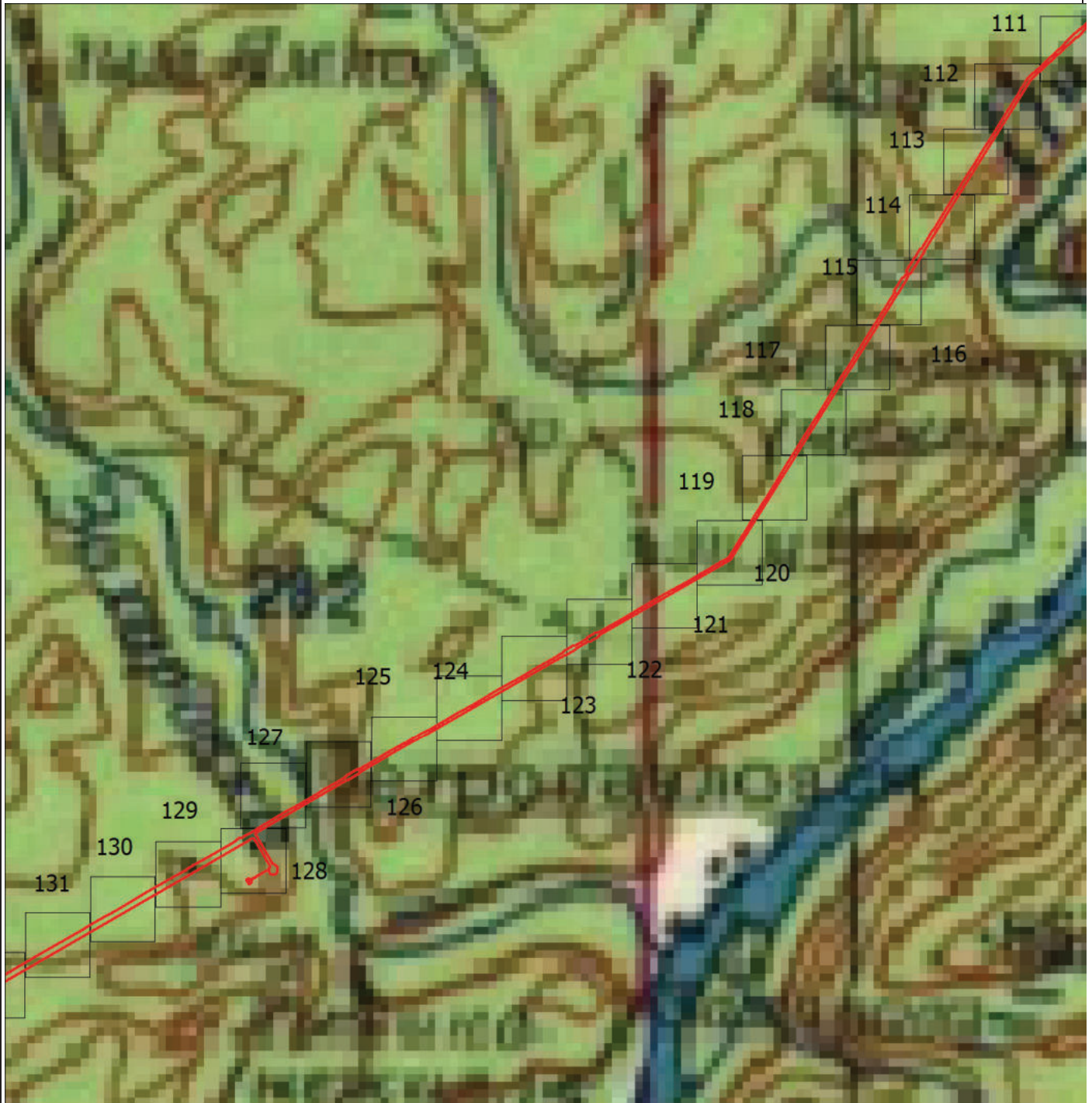


Дата 13 февраля 2020 г.

Место для оттиска печати (при наличии) лица, оставившего описание местоположения границ объекта

План границ публичного сервитута

Обзорная схема границ публичного сервитута



Масштаб 1:70 000

Используемые условные знаки и обозначения:

Условные обозначения представлены на листе 1

Подпись _____

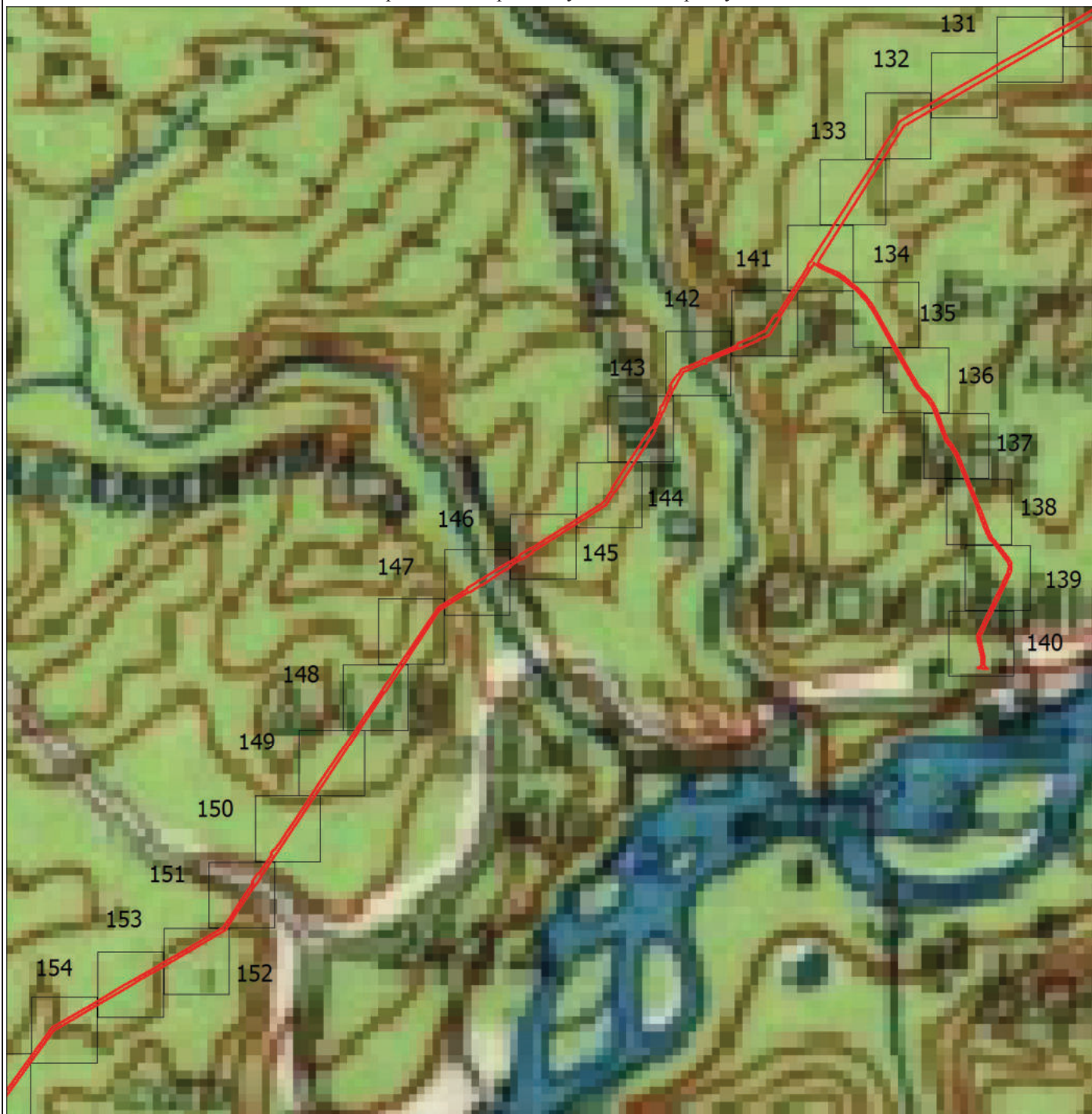


Дата 13 февраля 2020 г.

Место для оттиска печати (при наличии) лица, оставившего описание местоположения границ объекта

План границ публичного сервитута

Обзорная схема границ публичного сервитута



Масштаб 1:70 000

Используемые условные знаки и обозначения:

Условные обозначения представлены на листе 1

Подпись _____



Дата 13 февраля 2020 г.

Место для оттиска печати (при наличии) лица, оставившего описание местоположения границ объекта

План границ публичного сервитута

Обзорная схема границ публичного сервитута



Масштаб 1:70 000

Используемые условные знаки и обозначения:

Условные обозначения представлены на листе 1

Подпись _____

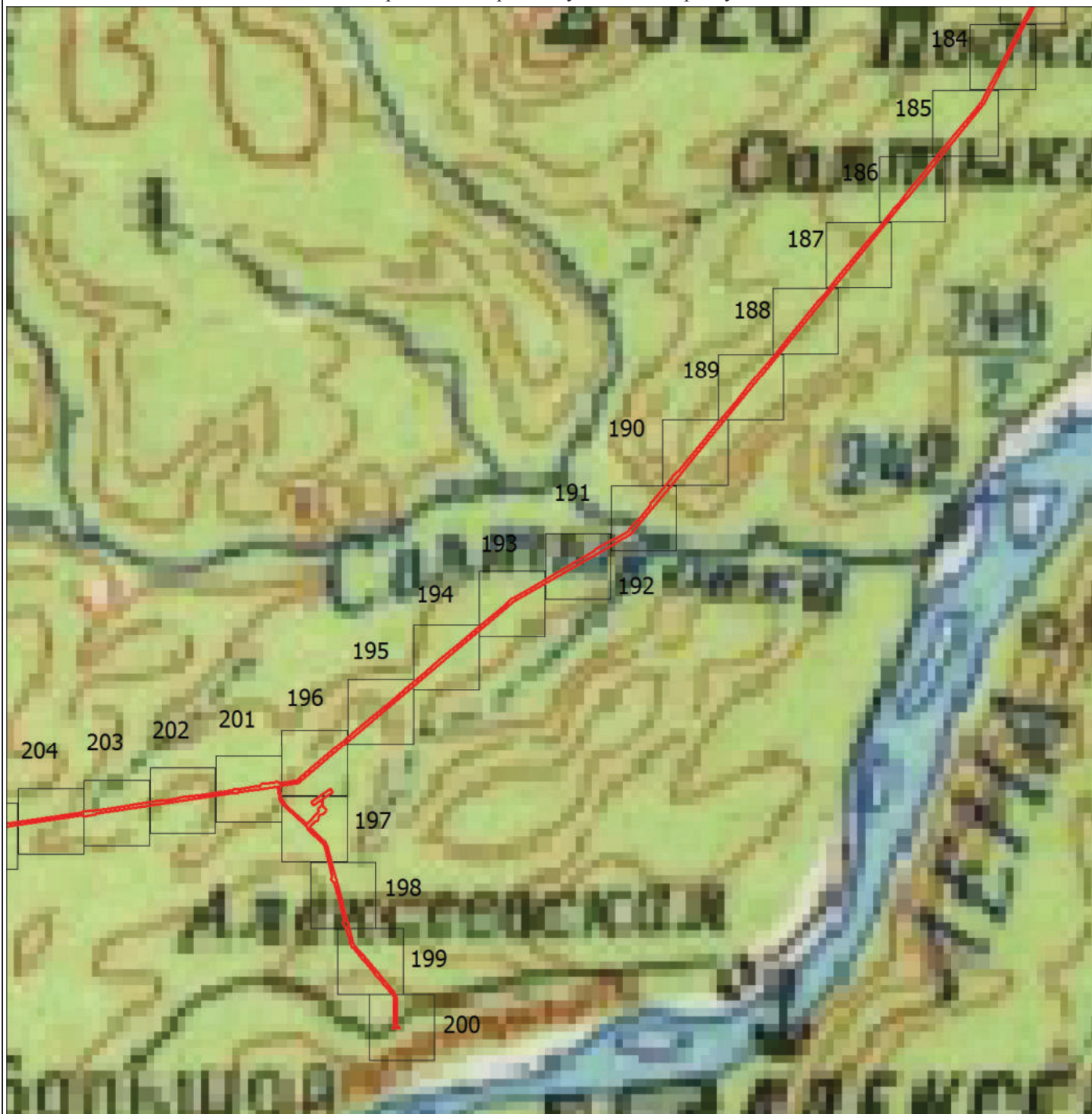


Дата 13 февраля 2020 г.

Место для оттиска печати (при наличии) лица, оставившего описание местоположения границ объекта

План границ публичного сервитута

Обзорная схема границ публичного сервитута



Масштаб 1:70 000

Используемые условные знаки и обозначения:

Условные обозначения представлены на листе 1

Подпись _____



Дата 13 февраля 2020 г.

Место для оттиска печати (при наличии) лица, оставившего описание местоположения границ объекта

План границ публичного сервитута

Обзорная схема границ публичного сервитута



Масштаб 1:70 000

Используемые условные знаки и обозначения:

Условные обозначения представлены на листе 1

Подпись _____

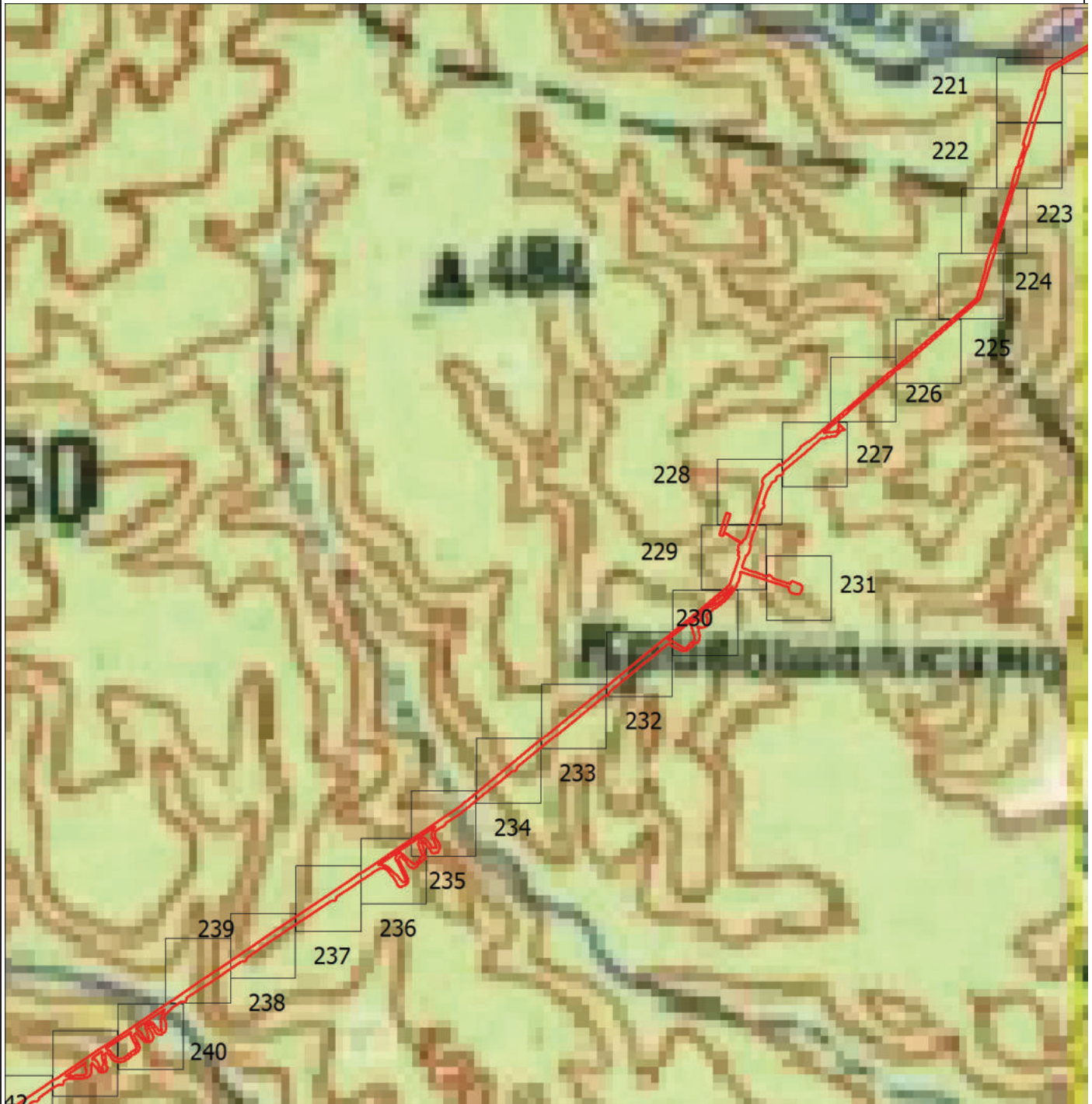


Дата 13 февраля 2020 г.

Место для оттиска печати (при наличии) лица, оставившего описание местоположения границ объекта

План границ публичного сервитута

Обзорная схема границ публичного сервитута



Масштаб 1:70 000

Используемые условные знаки и обозначения:

Условные обозначения представлены на листе 1

Подпись _____



Дата 13 февраля 2020 г.

Место для оттиска печати (при наличии) лица, оставившего описание местоположения границ объекта

План границ публичного сервитута

Обзорная схема границ публичного сервитута



Масштаб 1:70 000

Используемые условные знаки и обозначения:

Условные обозначения представлены на листе 1

Подпись _____

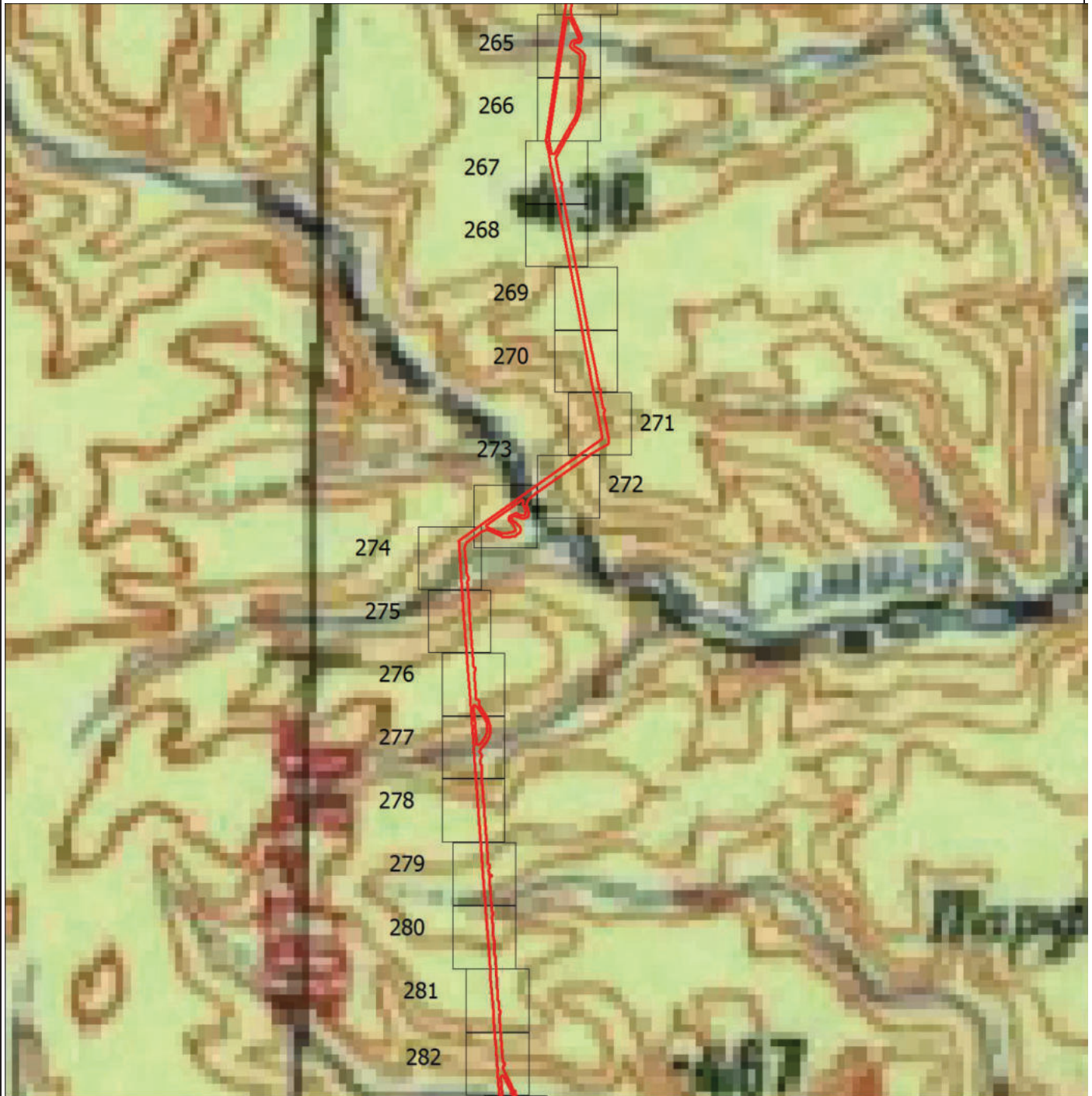


Дата 13 февраля 2020 г.

Место для оттиска печати (при наличии) лица, составившего описание местоположения границ объекта

План границ публичного сервитута

Обзорная схема границ публичного сервитута



Масштаб 1:70 000

Используемые условные знаки и обозначения:

Условные обозначения представлены на листе 1

Подпись _____



Дата 13 февраля 2020 г.

Место для оттиска печати (при наличии) лица, составившего описание местоположения границ объекта

План границ публичного сервитута

Обзорная схема границ публичного сервитута



Масштаб 1:70 000

Используемые условные знаки и обозначения:

Условные обозначения представлены на листе 1

Подпись _____

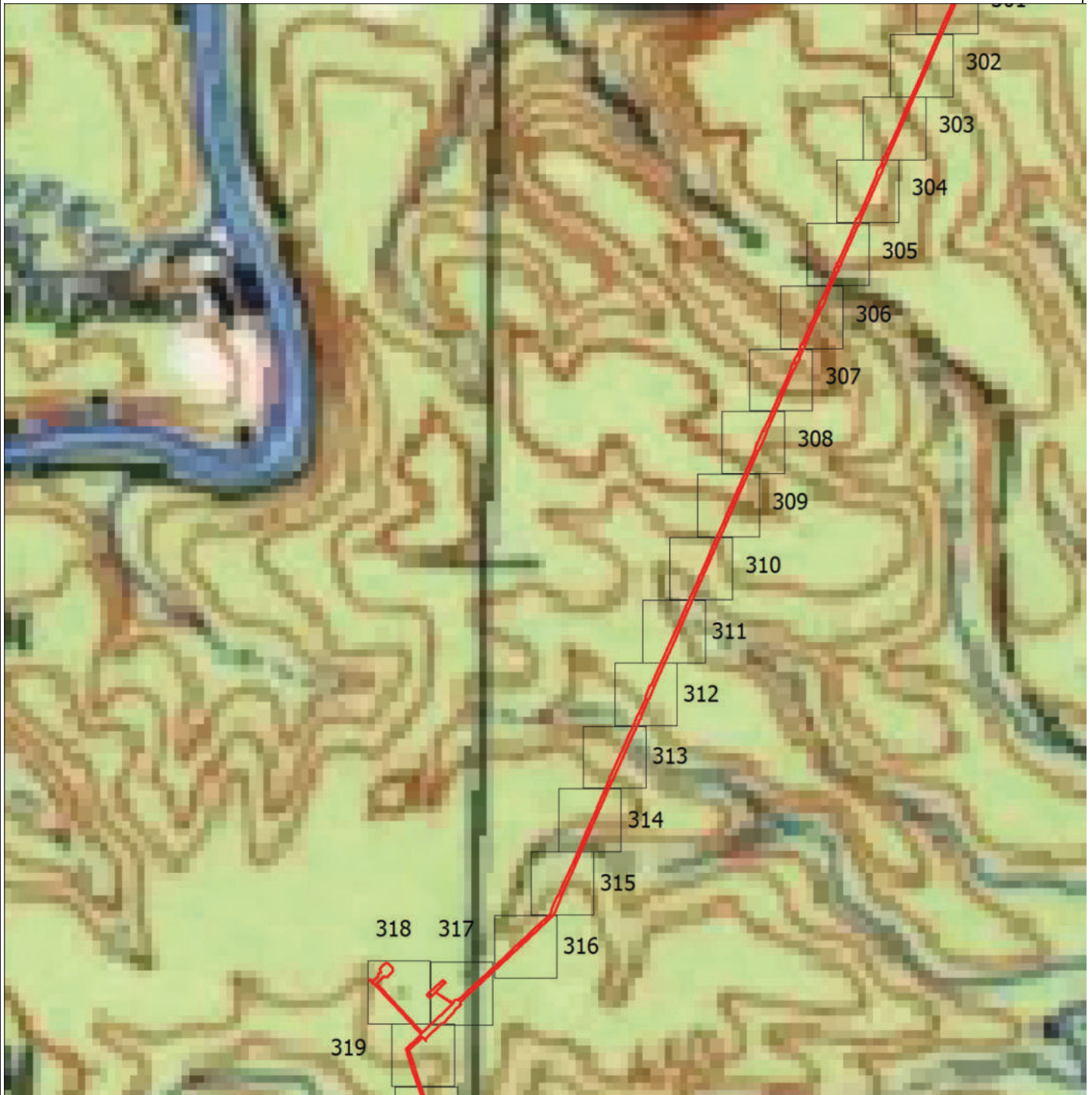


Дата 13 февраля 2020 г.

Место для оттиска печати (при наличии) лица, составившего описание местоположения границ объекта

План границ публичного сервитута

Обзорная схема границ публичного сервитута



Масштаб 1:70 000

Используемые условные знаки и обозначения:

Условные обозначения представлены на листе 1

Подпись _____

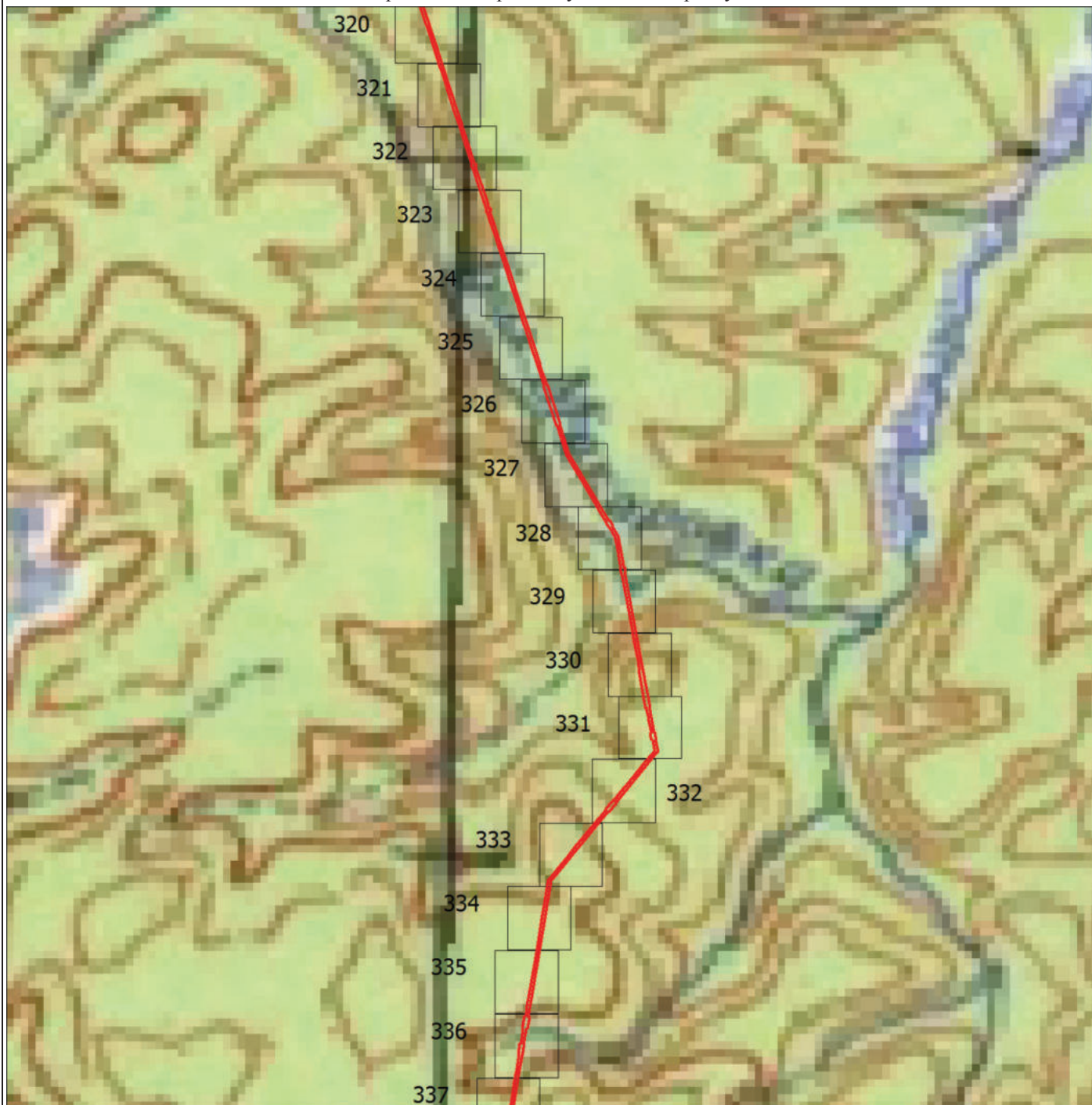


Дата 13 февраля 2020 г.

Место для оттиска печати (при наличии) лица, составившего описание местоположения границ объекта

План границ публичного сервитута

Обзорная схема границ публичного сервитута



Масштаб 1:70 000

Используемые условные знаки и обозначения:

Условные обозначения представлены на листе 1

Подпись _____

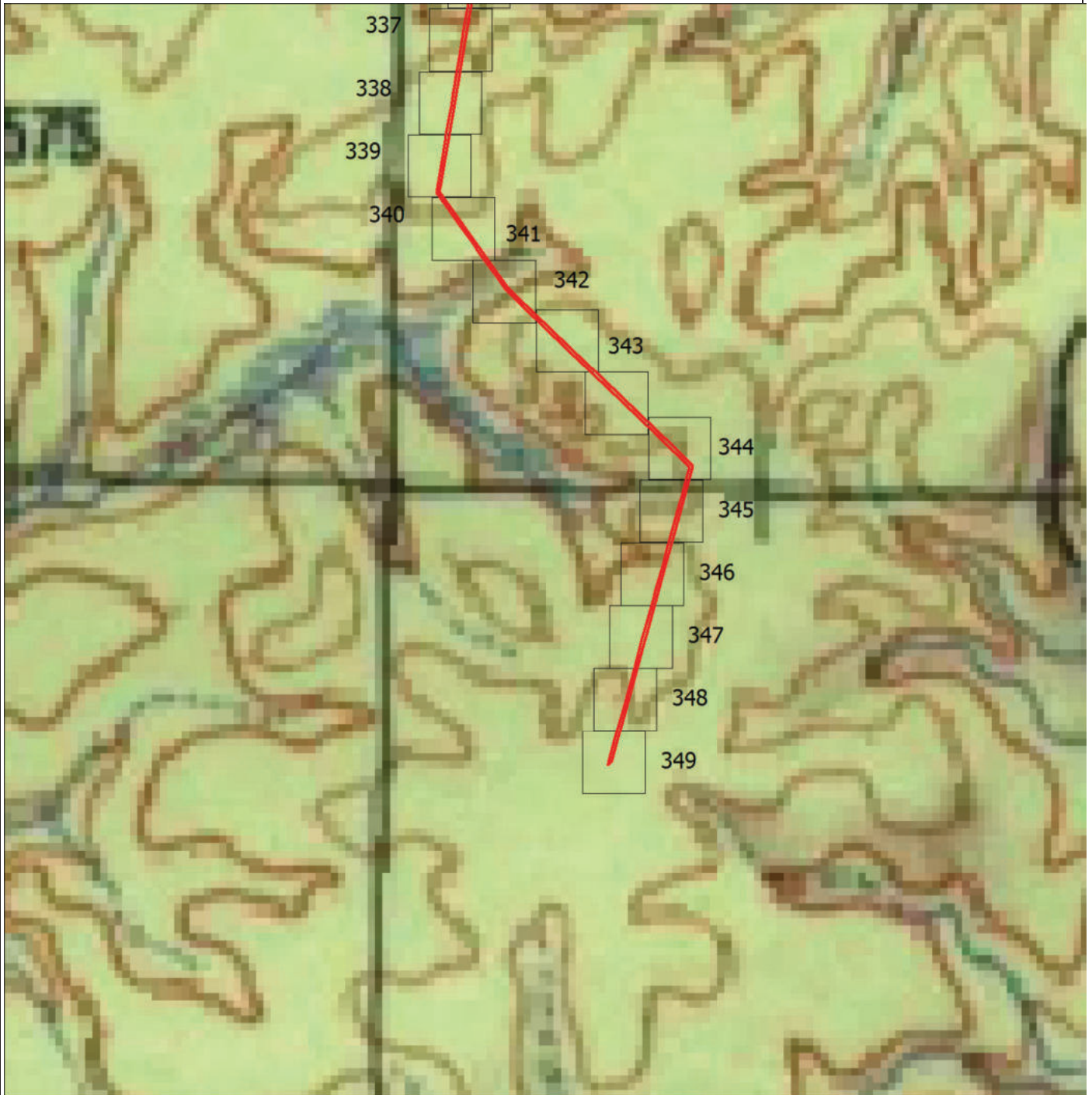


Дата 13 февраля 2020 г.

Место для оттиска печати (при наличии) лица, составившего описание местоположения границ объекта

План границ публичного сервитута

Обзорная схема границ публичного сервитута



Масштаб 1:70 000

Используемые условные знаки и обозначения:

Условные обозначения представлены на листе 1

Подпись _____

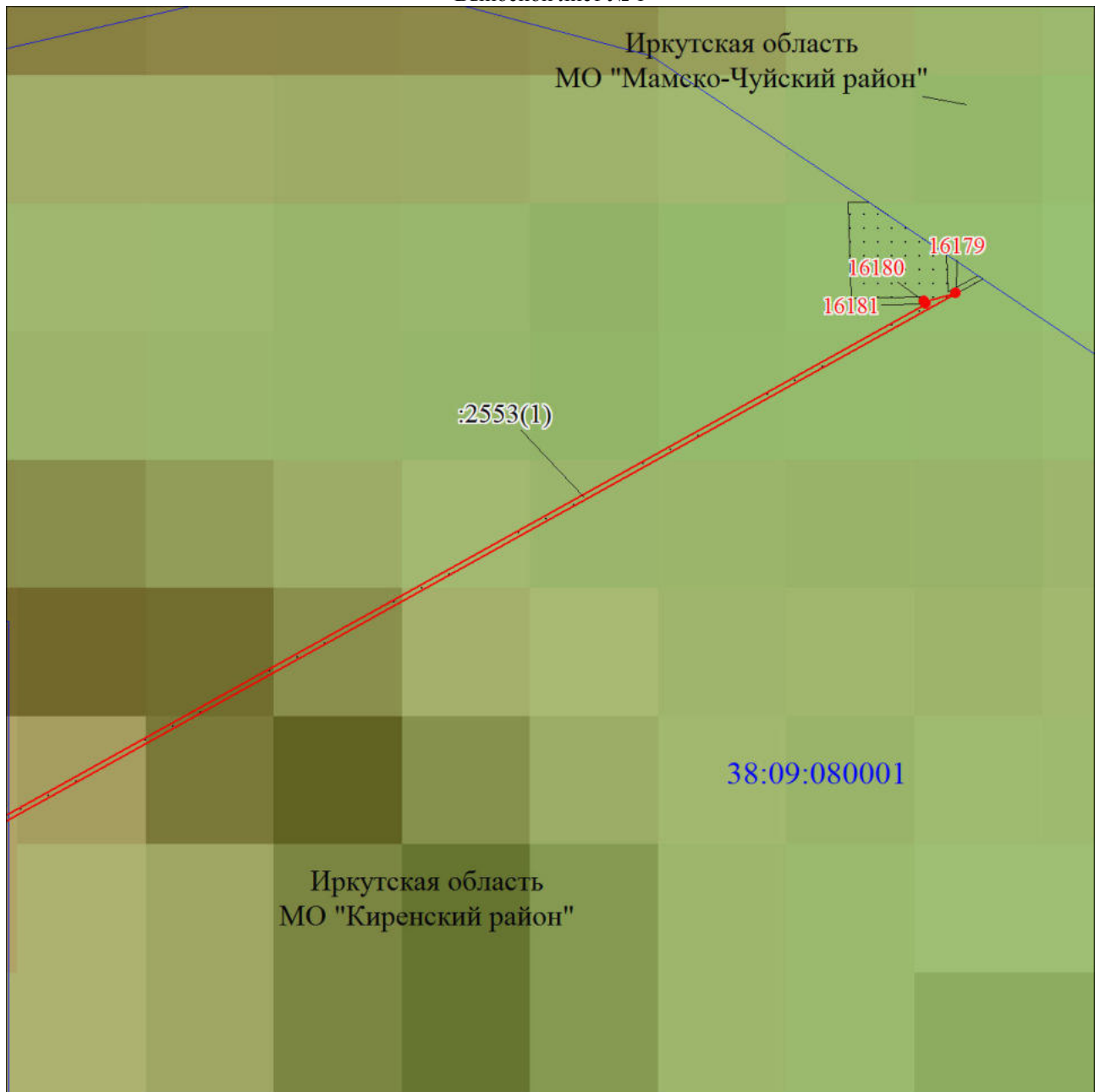


Дата 13 февраля 2020 г.

Место для оттиска печати (при наличии) лица, составившего описание местоположения границ объекта

План границ публичного сервитута

Выносной лист № 1



Масштаб 1:5000

Используемые условные знаки и обозначения:

Условные обозначения представлены на листе 1

Подпись _____




Дата 13 февраля 2020 г.

Место для оттиска печати (при наличии) лица, составившего описание местоположения границ объекта

План границ публичного сервитута

Выносной лист № 2



Масштаб 1:5000

Используемые условные знаки и обозначения:

Условные обозначения представлены на листе 1

Подпись _____




Дата 13 февраля 2020 г.

Место для оттиска печати (при наличии) лица, составившего описание местоположения границ объекта

План границ публичного сервитута

Выносной лист № 3



Масштаб 1:5000

Используемые условные знаки и обозначения:

Условные обозначения представлены на листе 1

Подпись _____

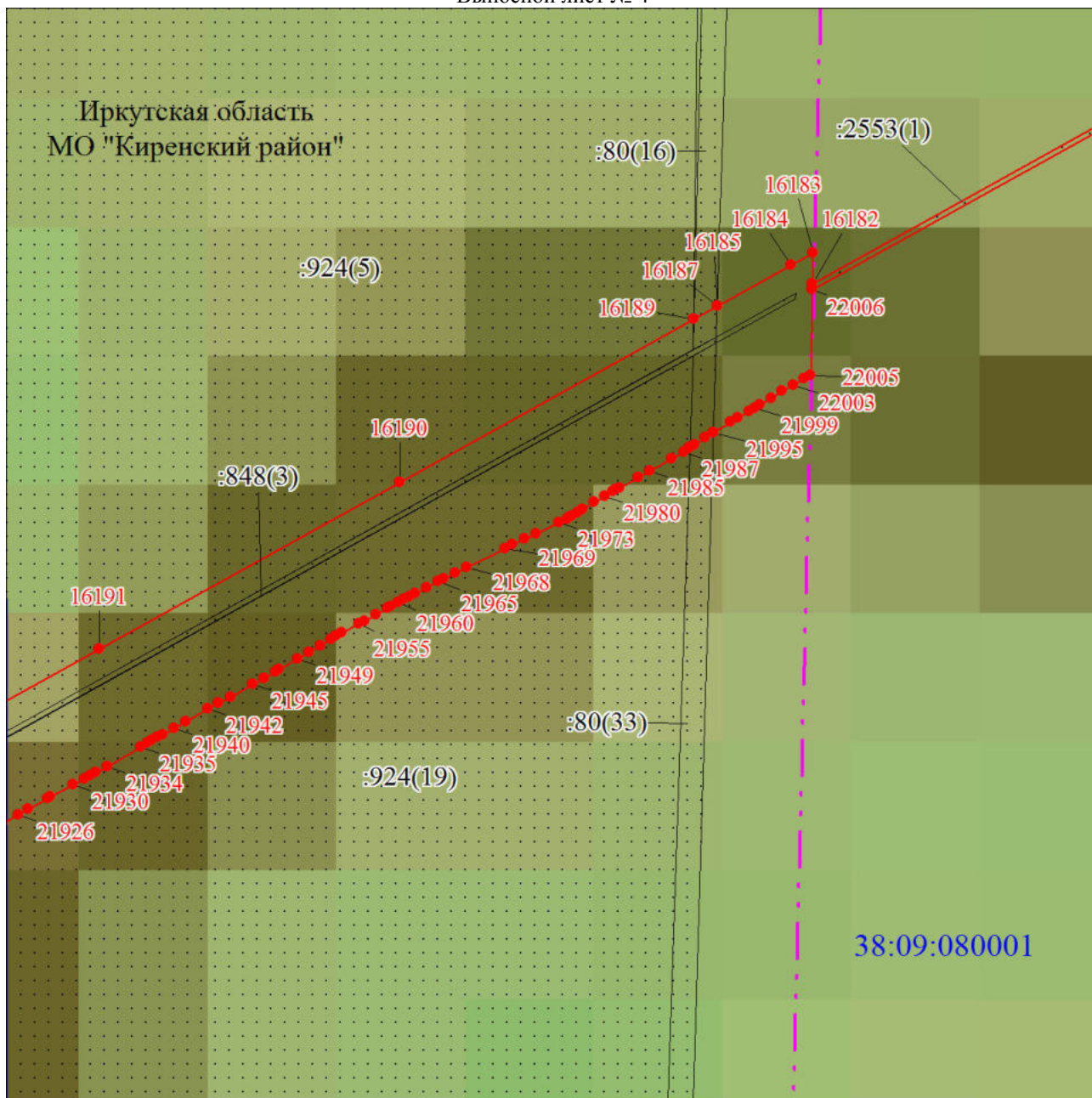


Дата 13 февраля 2020 г.

Место для оттиска печати (при наличии) лица, составившего описание местоположения границ объекта

План границ публичного сервитута

Выносной лист № 4



Масштаб 1:5000

Используемые условные знаки и обозначения:

Условные обозначения представлены на листе 1

Подпись _____

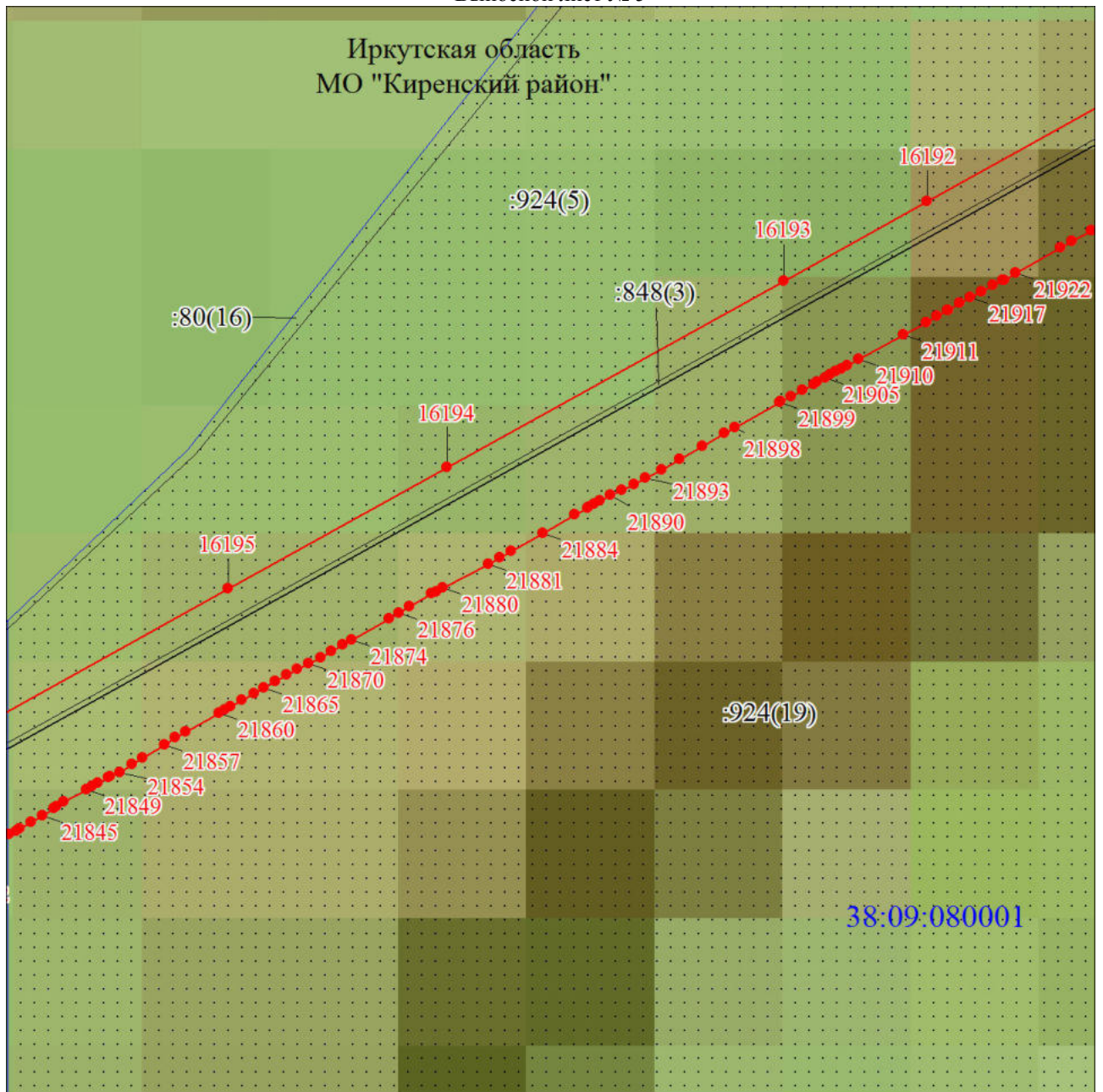


Дата 13 февраля 2020 г.

Место для оттиска печати (при наличии) лица, составившего описание местоположения границ объекта

План границ публичного сервитута

Выносной лист № 5



Масштаб 1:5000

Используемые условные знаки и обозначения:

Условные обозначения представлены на листе 1

Подпись _____

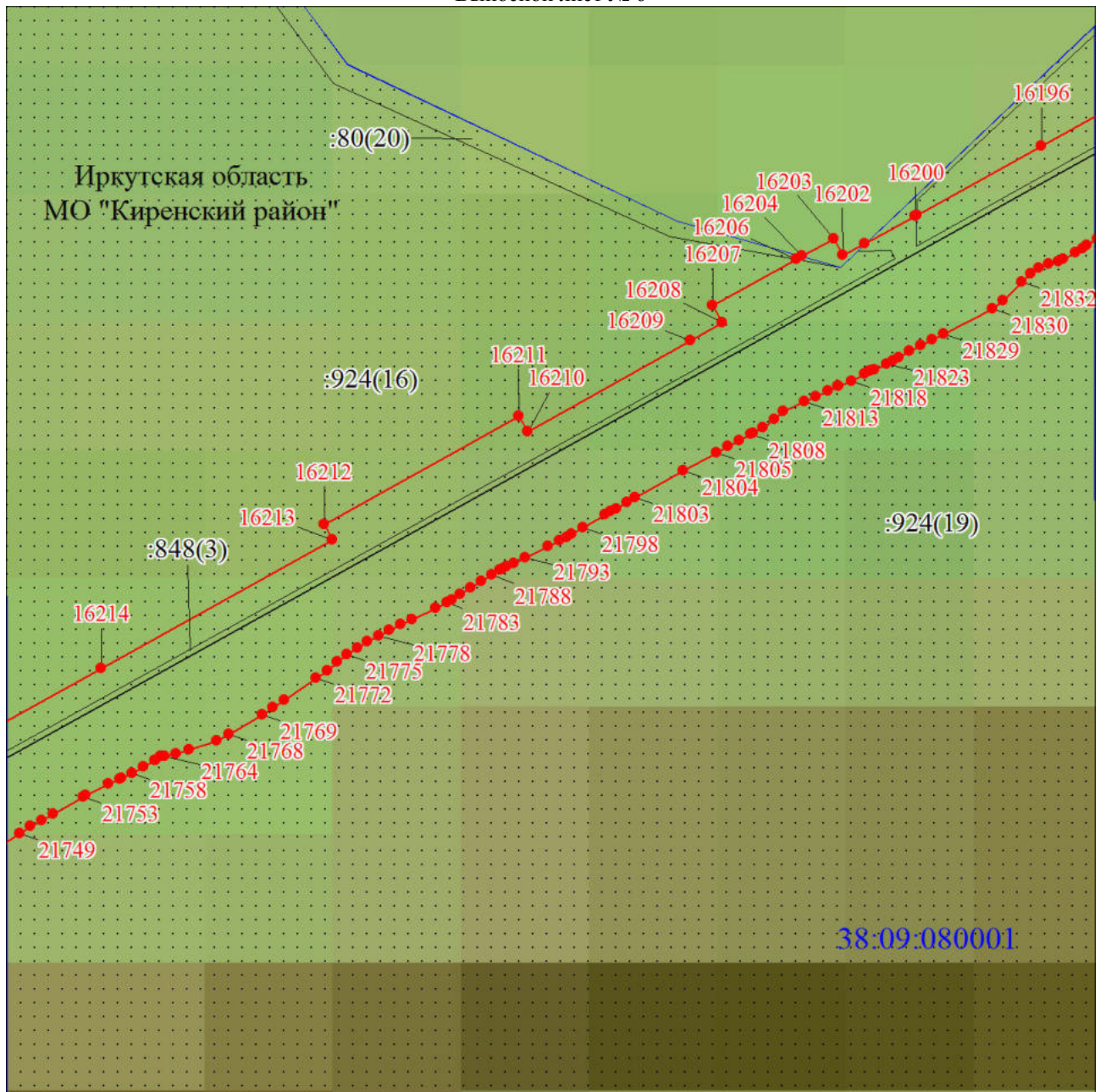


Дата 13 февраля 2020 г.

Место для оттиска печати (при наличии) лица, составившего описание местоположения границ объекта

План границ публичного сервитута

Выносной лист № 6



Масштаб 1:5000

Используемые условные знаки и обозначения:

Условные обозначения представлены на листе 1

Подпись _____

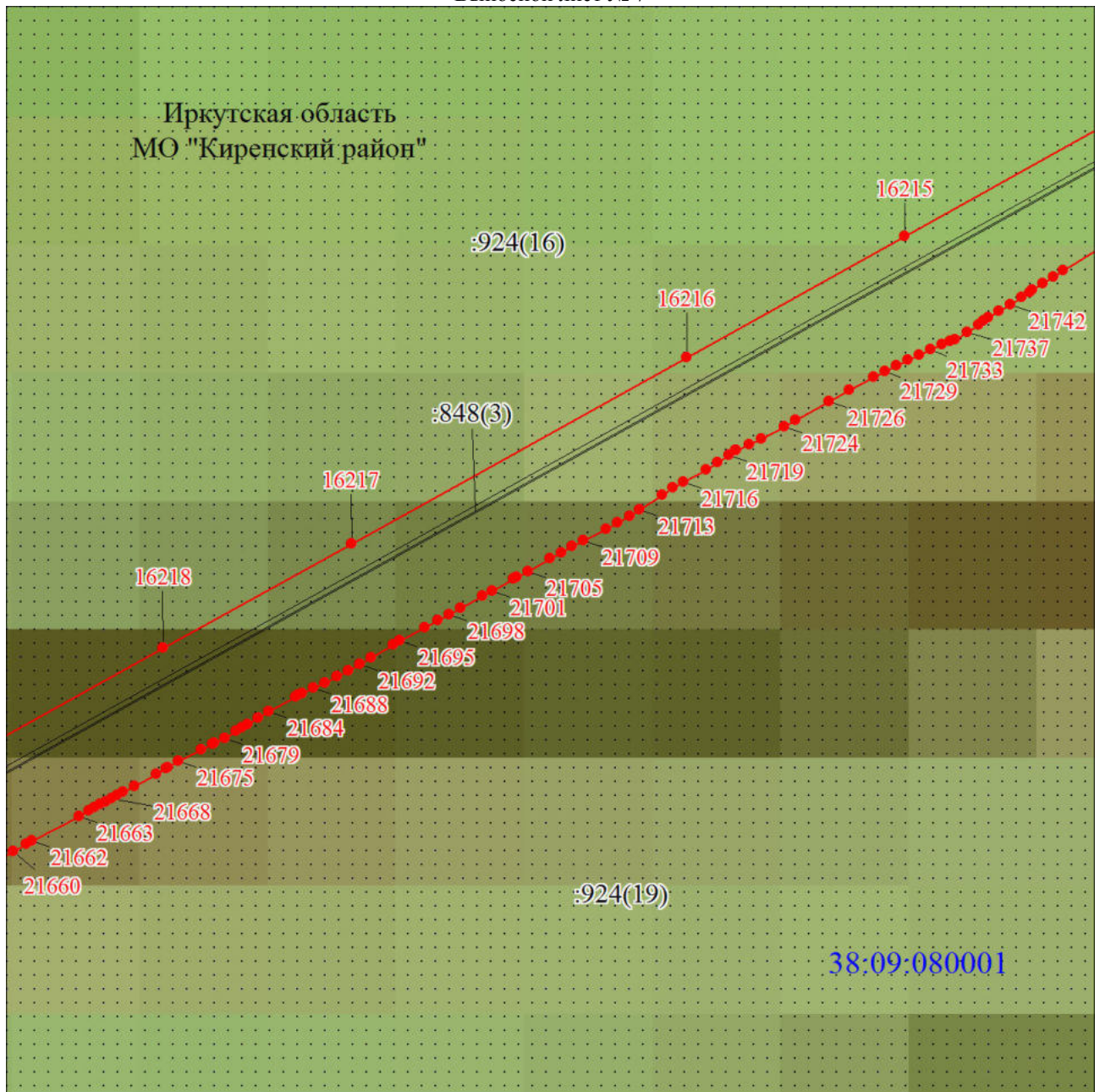


Дата 13 февраля 2020 г.

Место для оттиска печати (при наличии) лица, составившего описание местоположения границ объекта

План границ публичного сервитута

Выносной лист № 7



Масштаб 1:5000

Используемые условные знаки и обозначения:

Условные обозначения представлены на листе 1

Подпись

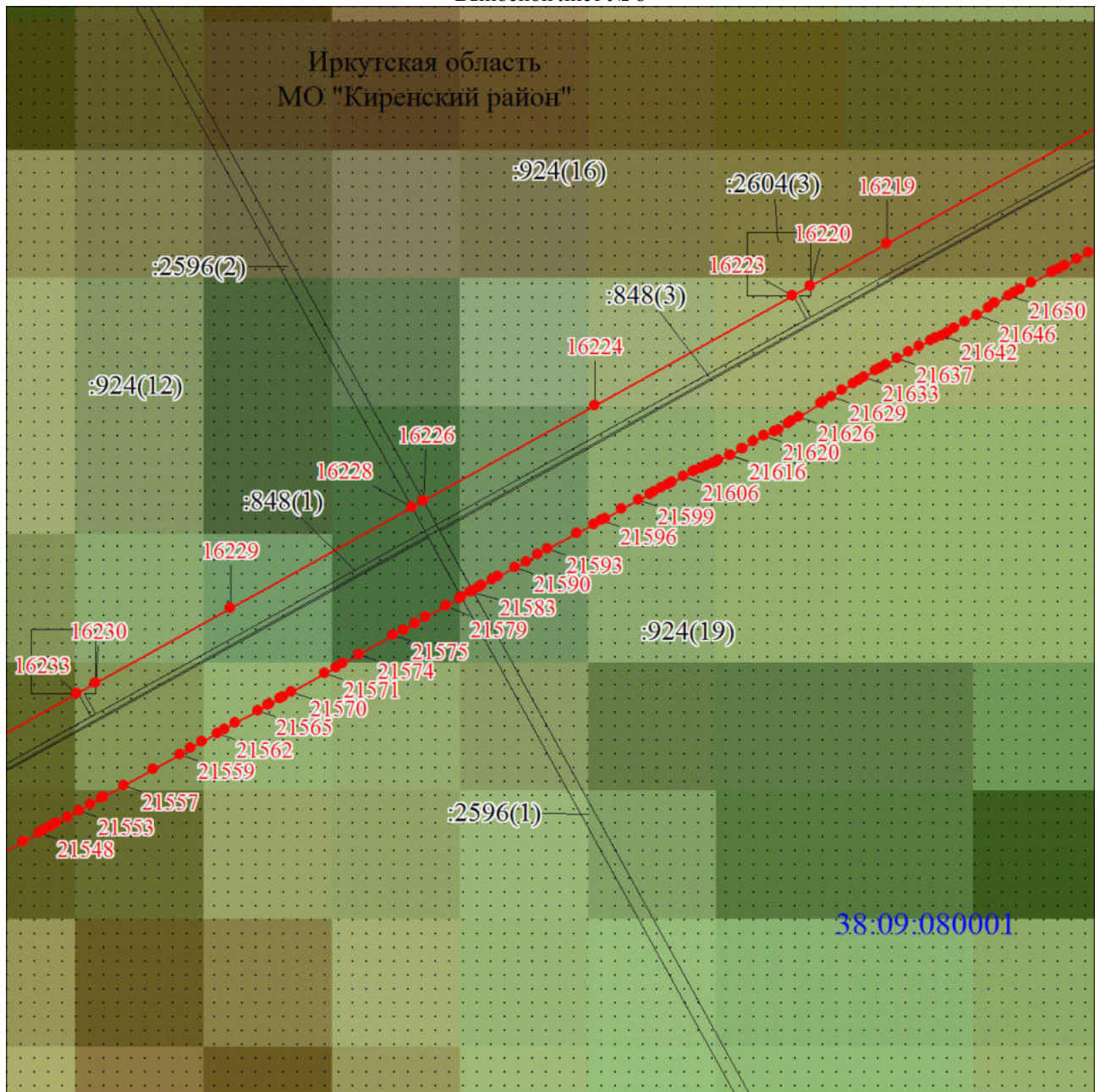


Дата 13 февраля 2020 г.

Место для оттиска печати (при наличии) лица, составившего описание местоположения границ объекта

План границ публичного сервитута

Выносной лист № 8



Масштаб 1:5000

Используемые условные знаки и обозначения:

Условные обозначения представлены на листе 1

Подпись _____

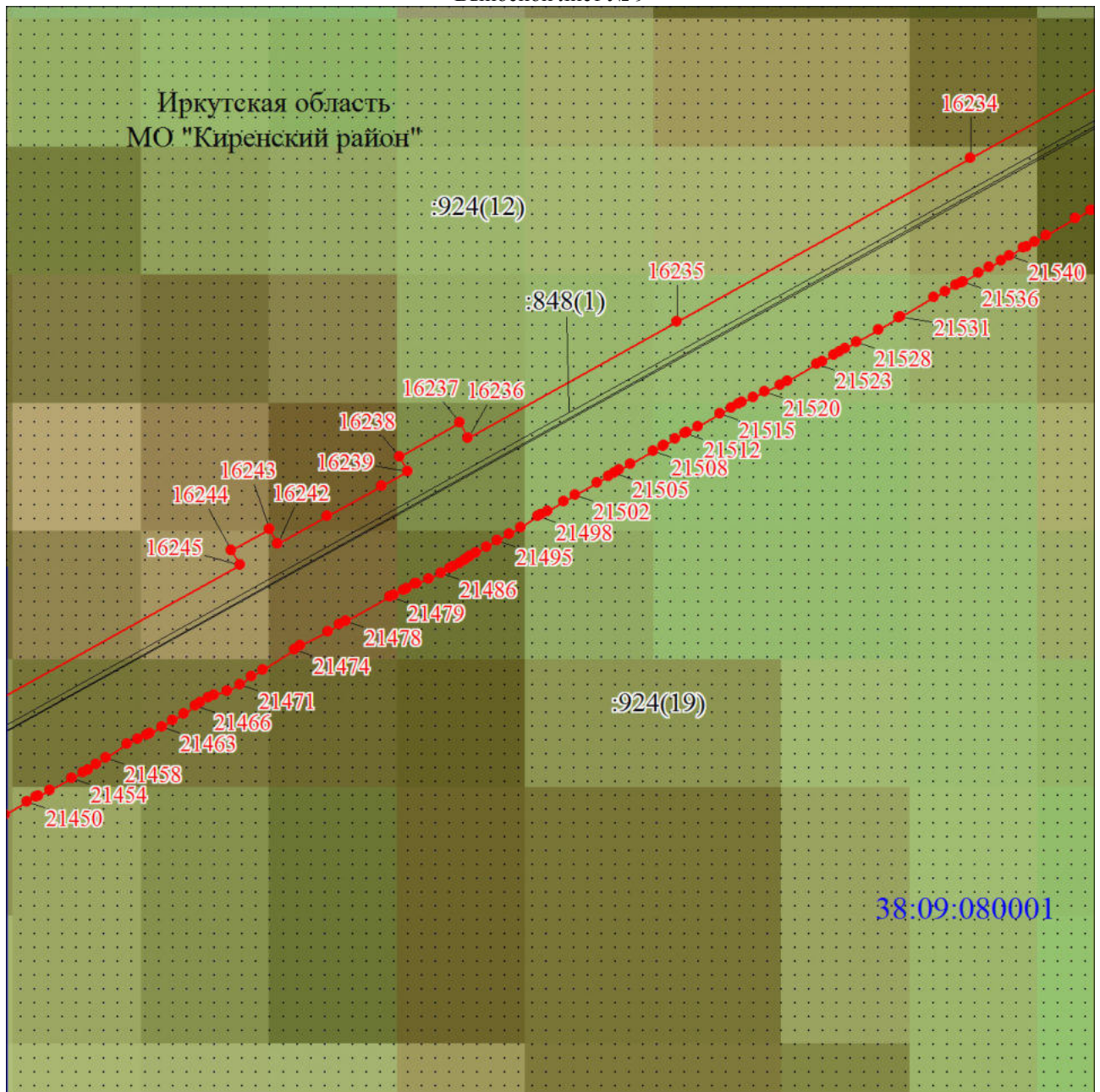


Дата 13 февраля 2020 г.

Место для оттиска печати (при наличии) лица, составившего описание местоположения границ объекта

План границ публичного сервитута

Выносной лист № 9



Масштаб 1:5000

Используемые условные знаки и обозначения:

Условные обозначения представлены на листе 1

Подпись _____

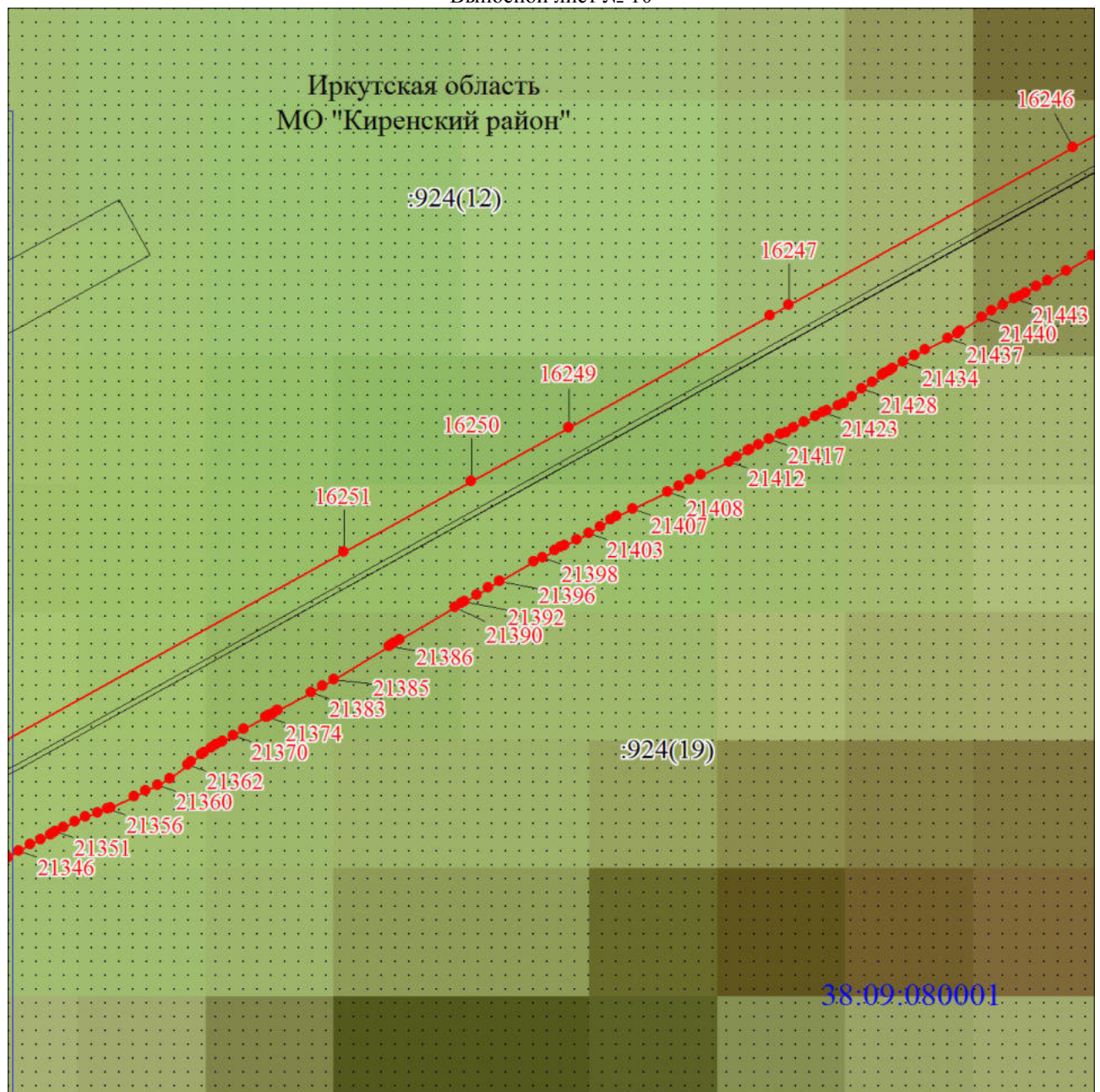


Дата 13 февраля 2020 г.

Место для оттиска печати (при наличии) лица, составившего описание местоположения границ объекта

План границ публичного сервитута

Выносной лист № 10



Масштаб 1:5000

Используемые условные знаки и обозначения:

Условные обозначения представлены на листе 1

Подпись _____

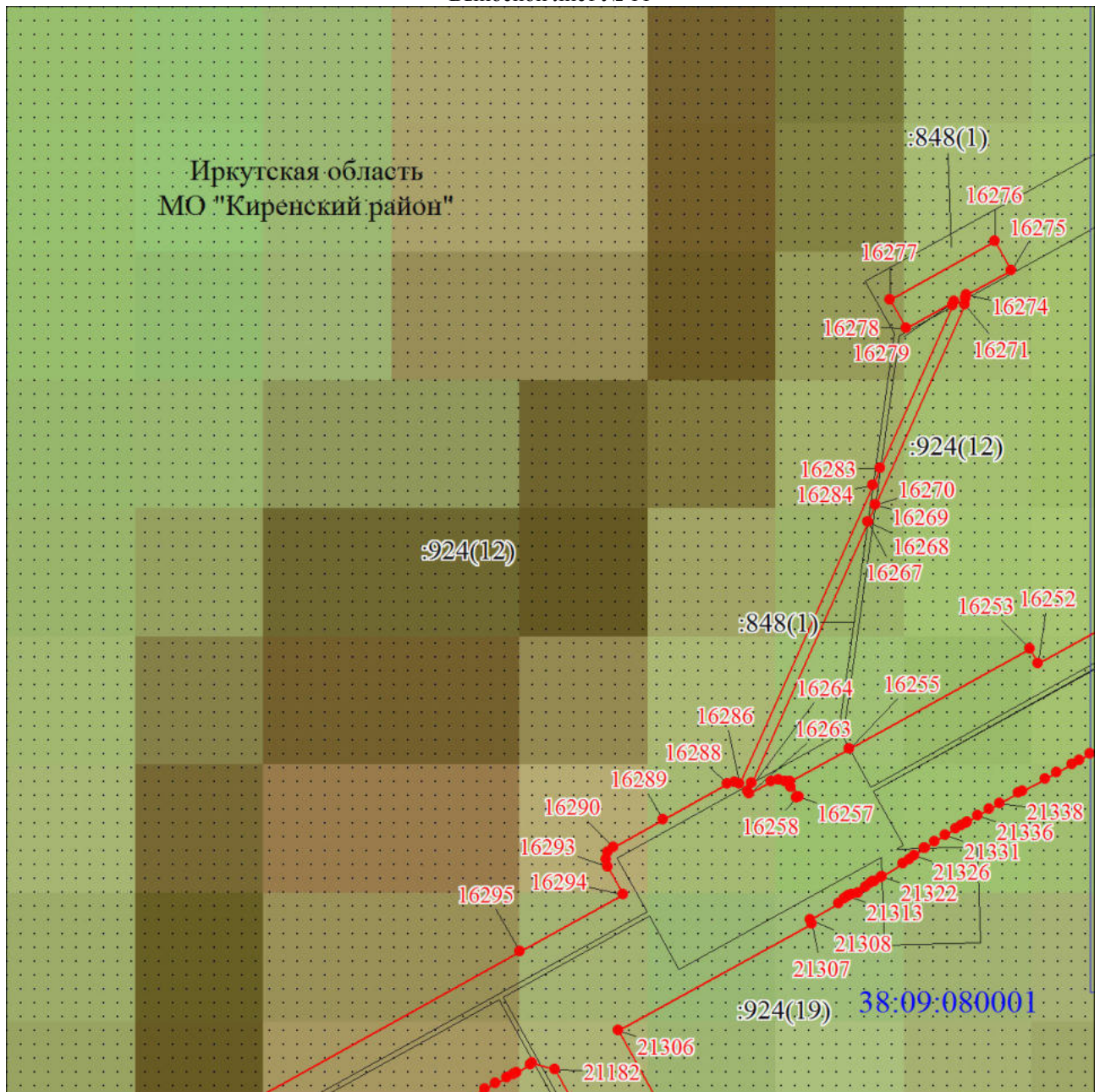


Дата 13 февраля 2020 г.

Место для оттиска печати (при наличии) лица, составившего описание местоположения границ объекта

План границ публичног сервитута

Выносной лист № 11



Масштаб 1:5000

Используемые условные знаки и обозначения:

Условные обозначения представлены на листе 1

Подпись _____

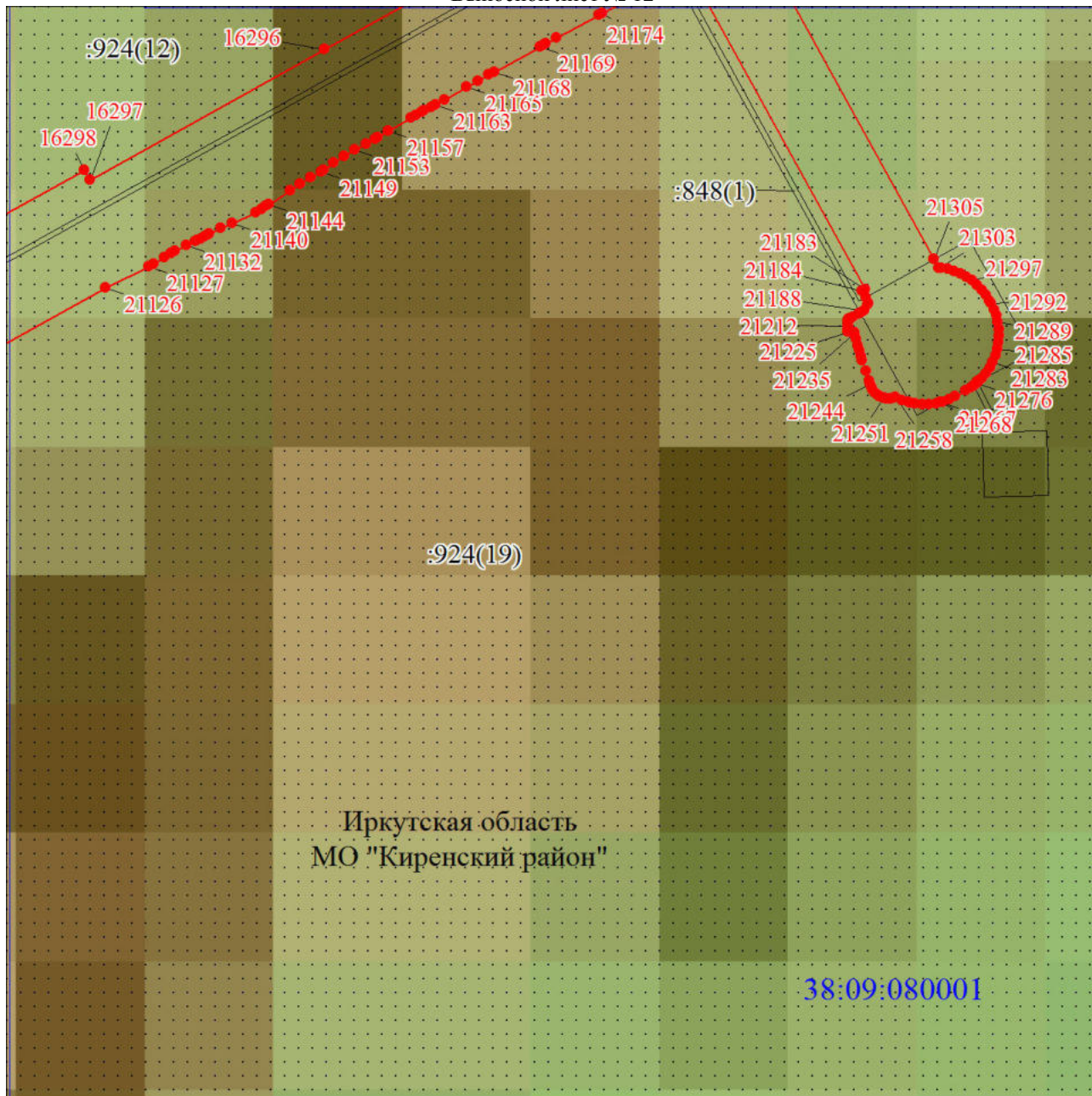


Дата 13 февраля 2020 г.

Место для оттиска печати (при наличии) лица, составившего описание местоположения границ объекта

План границ публичного сервитута

Выносной лист № 12



Масштаб 1:5000

Используемые условные знаки и обозначения:

Условные обозначения представлены на листе 1

Подпись _____

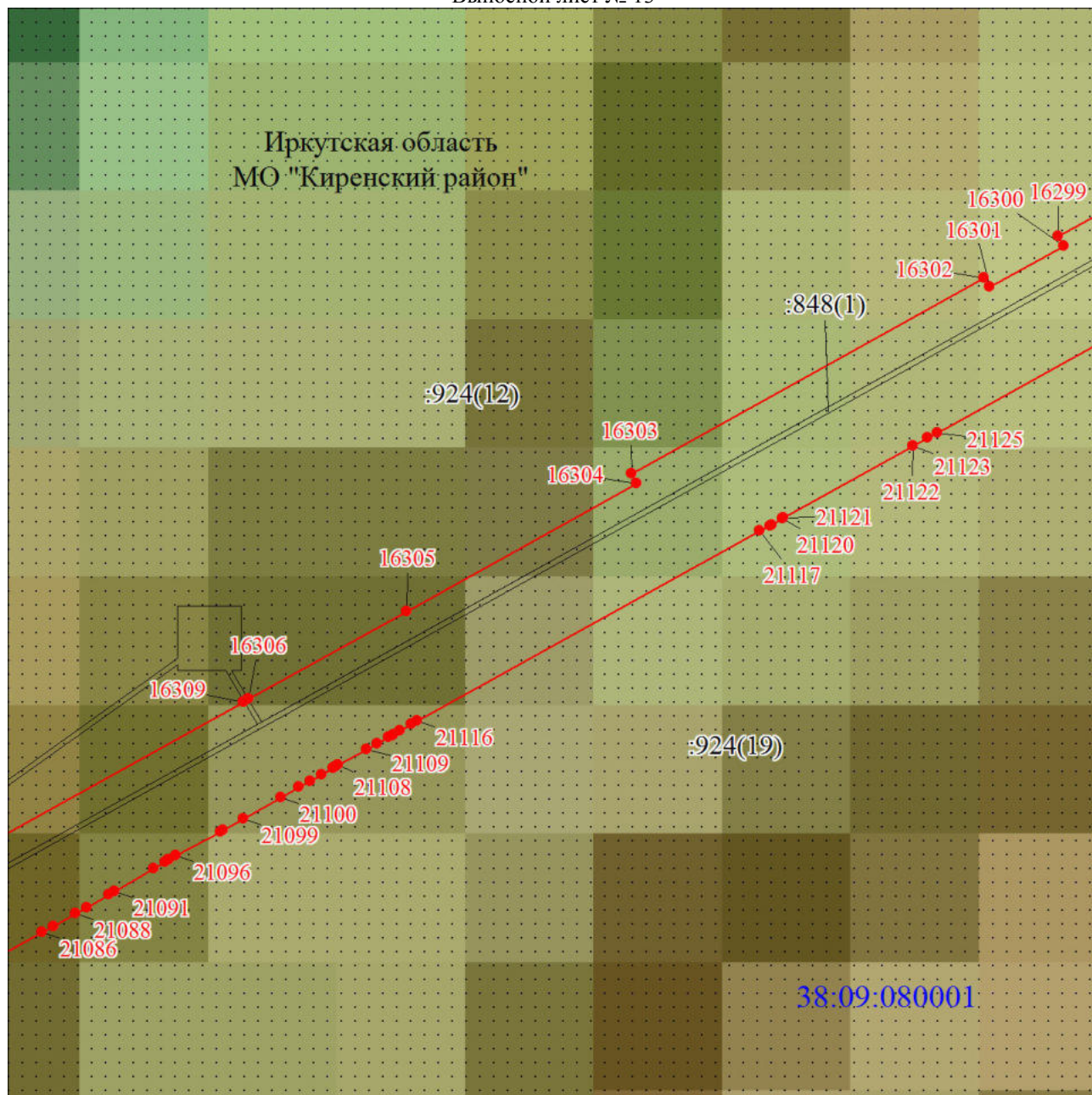


Дата 13 февраля 2020 г.

Место для оттиска печати (при наличии) лица, составившего описание местоположения границ объекта

План границ публичного сервитута

Выносной лист № 13



Масштаб 1:5000

Используемые условные знаки и обозначения:

Условные обозначения представлены на листе 1

Подпись _____

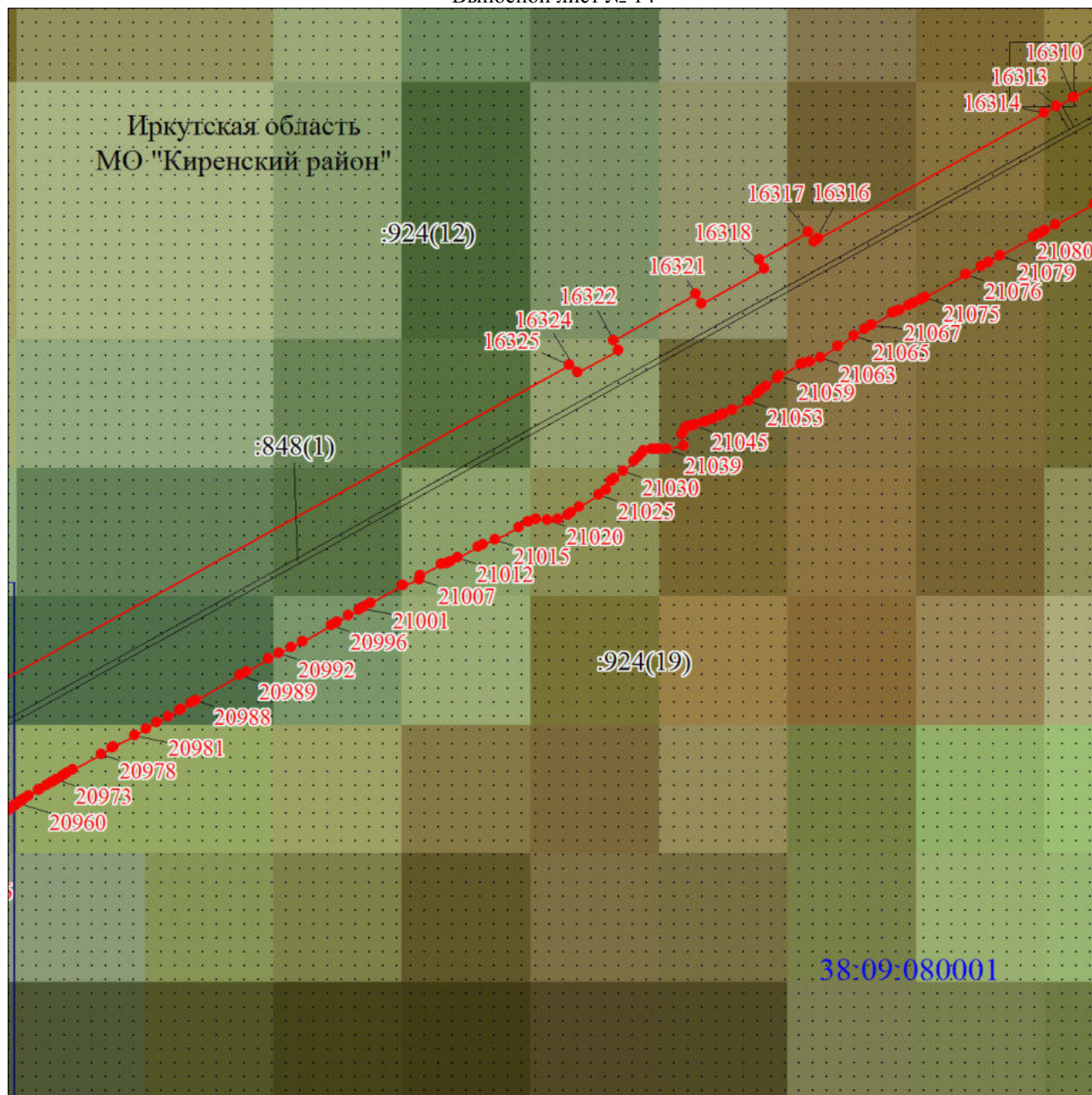


Дата 13 февраля 2020 г.

Место для оттиска печати (при наличии) лица, составившего описание местоположения границ объекта

План границ публичного сервитута

Выносной лист № 14



Масштаб 1:5000

Используемые условные знаки и обозначения:

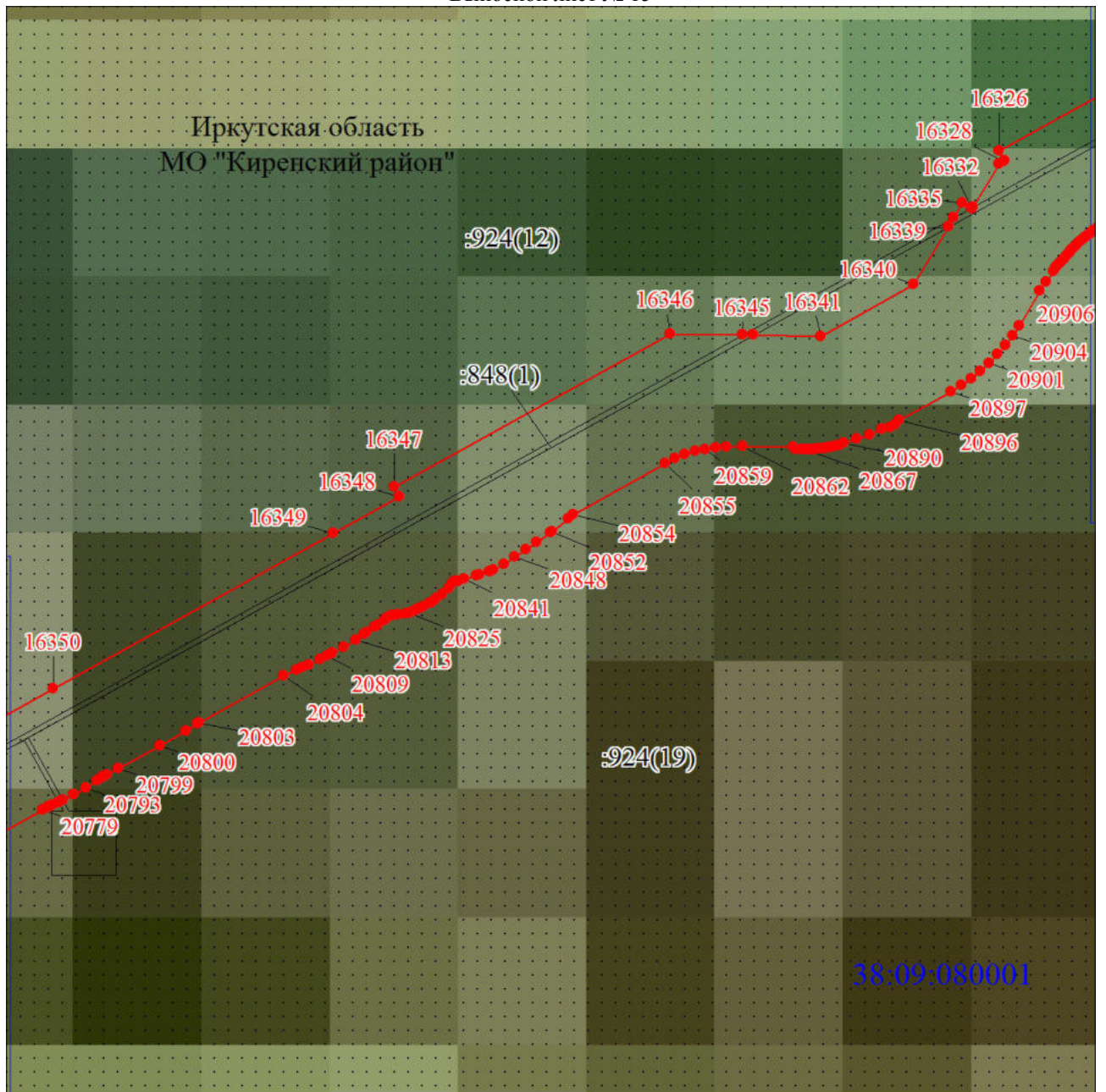
Условные обозначения представлены на листе 1

Подпись _____



Дата 13 февраля 2020 г.

Место для оттиска печати (при наличии) лица, составившего описание местоположения границ объекта



Масштаб 1:5000

Используемые условные знаки и обозначения:

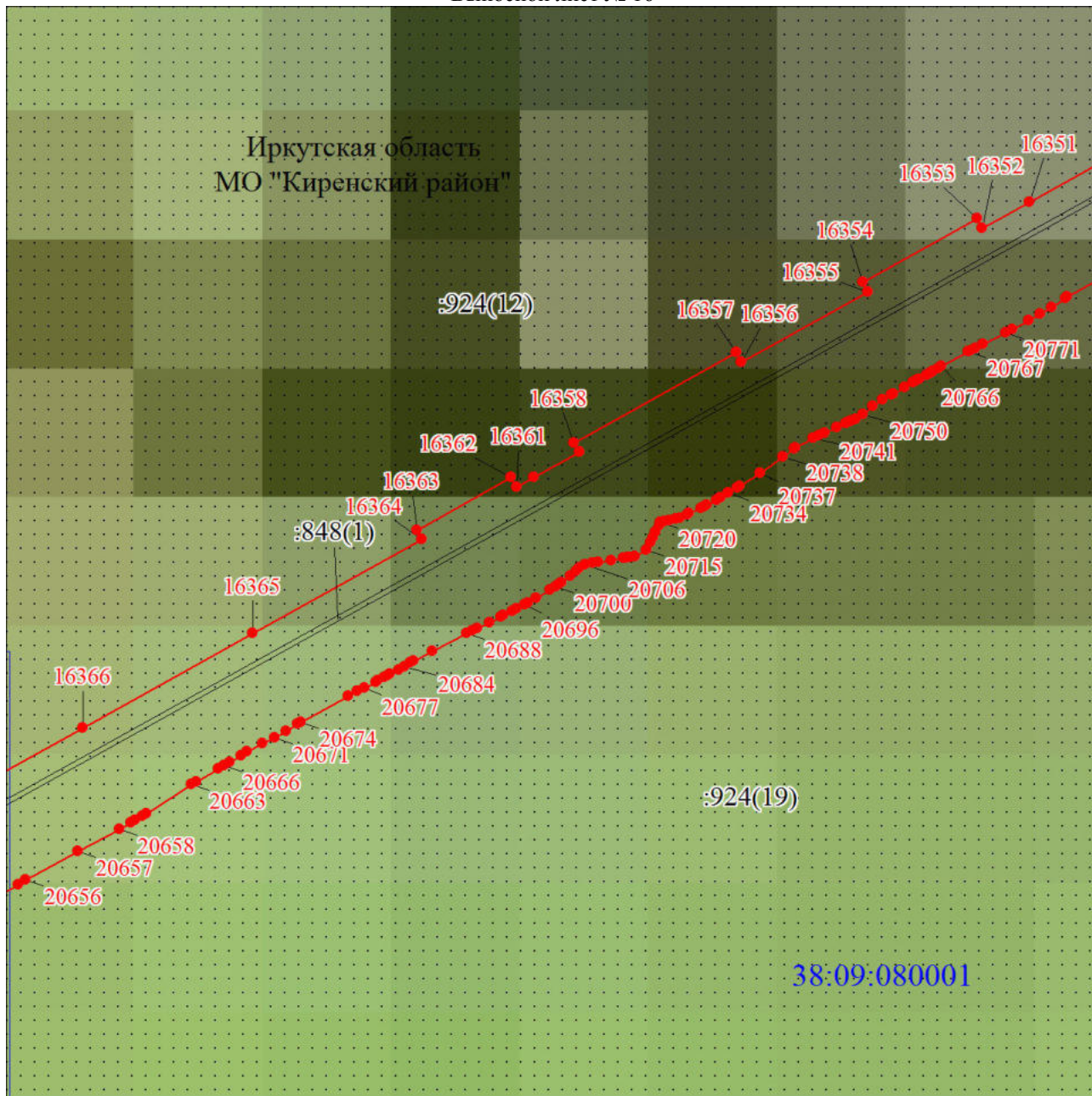
Условные обозначения представлены на листе 1

Подпись _____



Дата 13 февраля 2020 г.

Место для оттиска печати (при наличии) лица, составившего описание местоположения границ объекта



Масштаб 1:5000

Используемые условные знаки и обозначения:

Условные обозначения представлены на листе 1

Подпись _____

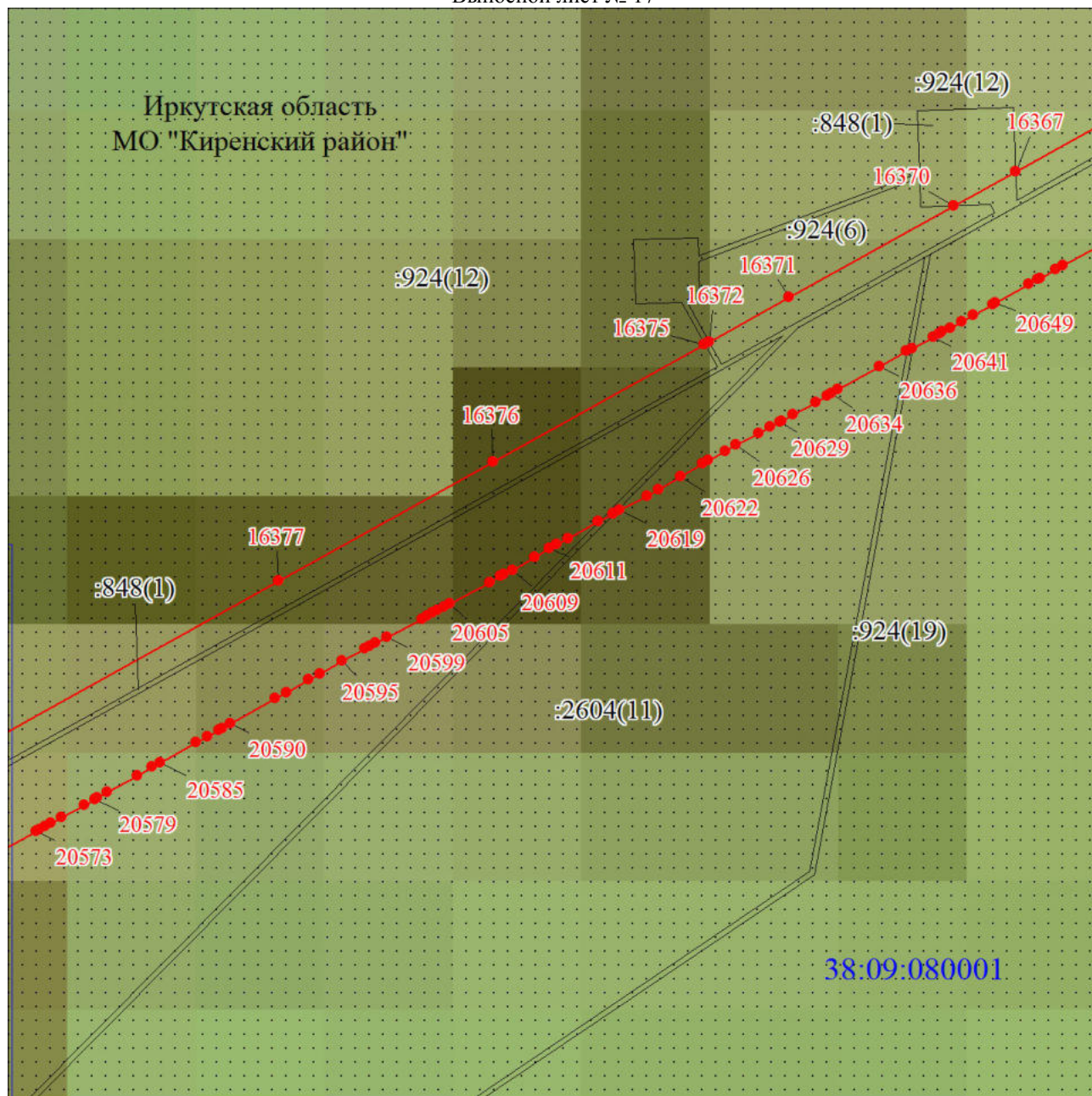


Дата 13 февраля 2020 г.

Место для оттиска печати (при наличии) лица, составившего описание местоположения границ объекта

План границ публичного сервитута

Выносной лист № 17



Масштаб 1:5000

Используемые условные знаки и обозначения:

Условные обозначения представлены на листе 1

Подпись _____

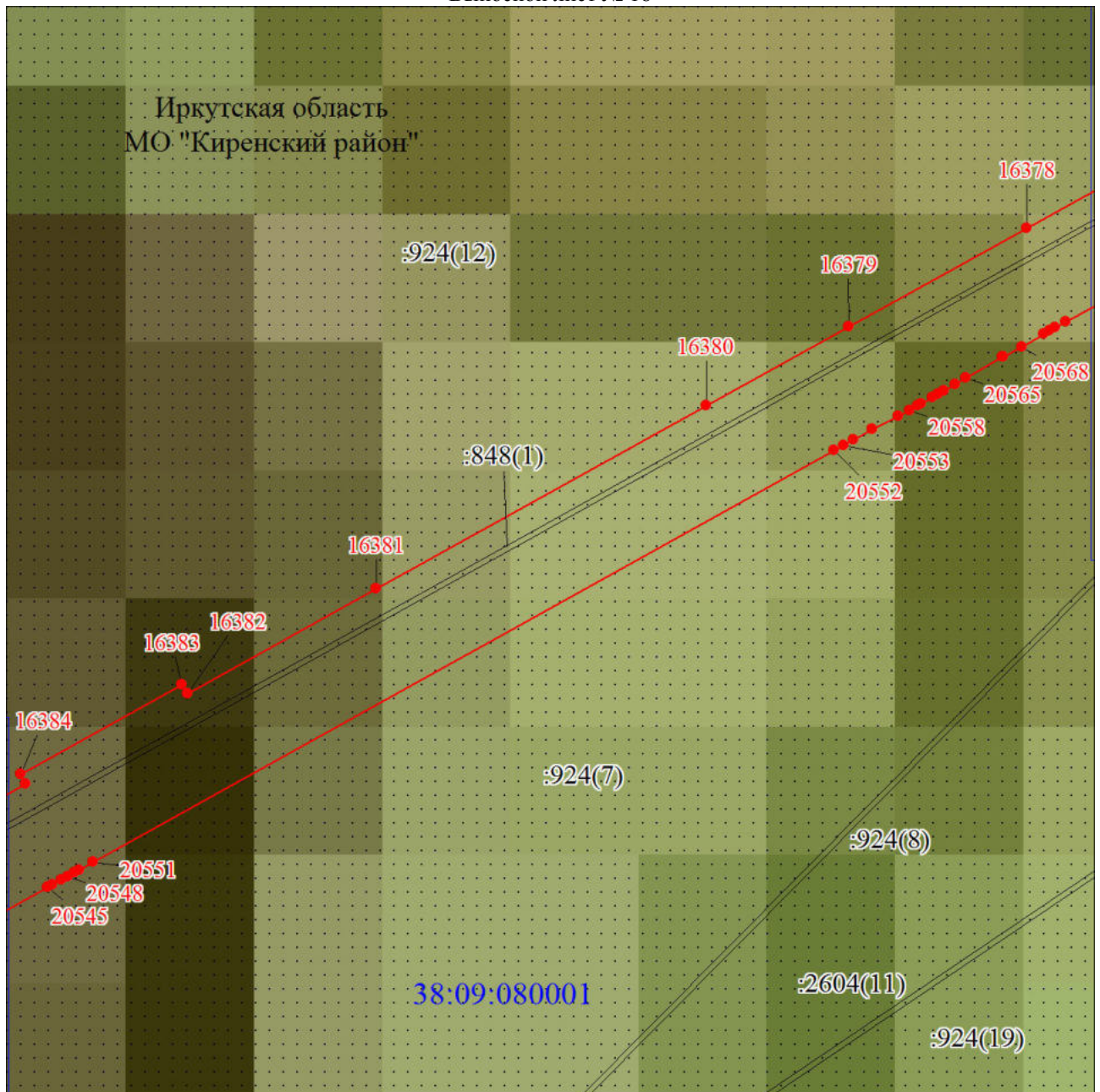


Дата 13 февраля 2020 г.

Место для оттиска печати (при наличии) лица, составившего описание местоположения границ объекта

План границ публичного сервитута

Выносной лист № 18



Масштаб 1:5000

Используемые условные знаки и обозначения:

Условные обозначения представлены на листе 1

Подпись _____



Дата 13 февраля 2020 г.

Место для оттиска печати (при наличии) лица, составившего описание местоположения границ объекта



Масштаб 1:5000

Используемые условные знаки и обозначения:

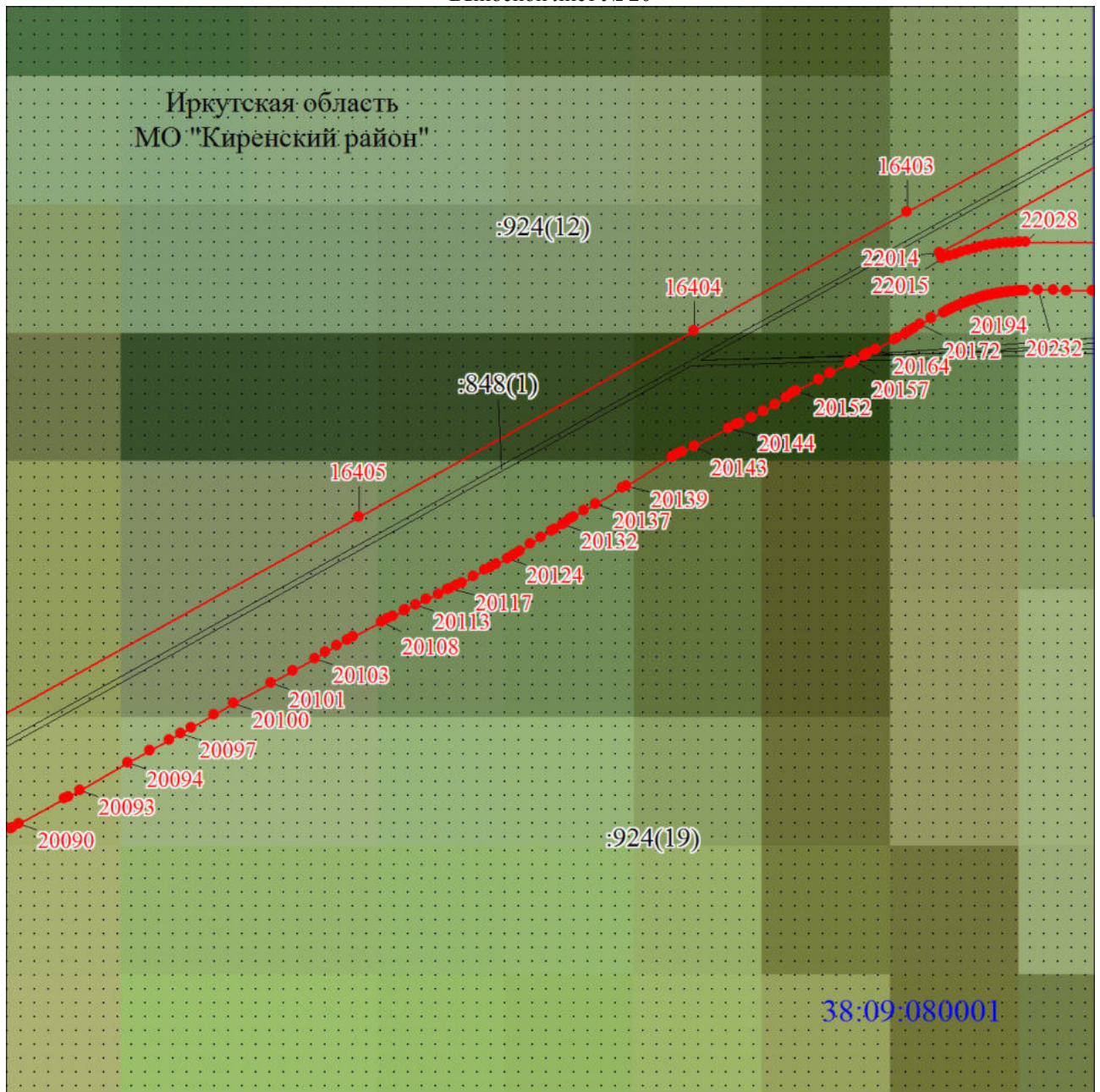
Условные обозначения представлены на листе 1

Подпись _____



Дата 13 февраля 2020 г.

Место для оттиска печати (при наличии) лица, составившего описание местоположения границ объекта



Масштаб 1:5000

Используемые условные знаки и обозначения:

Условные обозначения представлены на листе 1

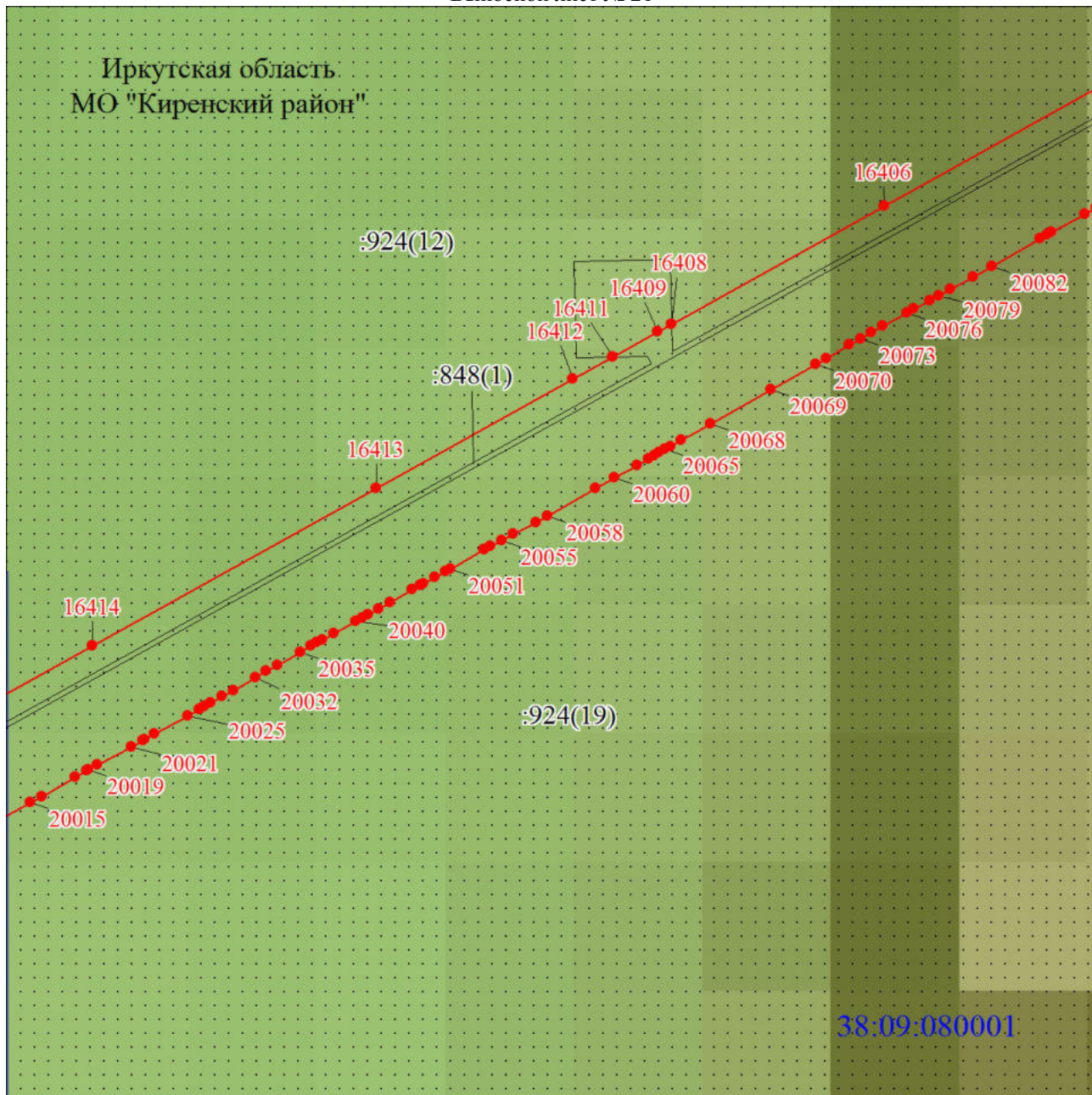
Подпись _____



Дата 13 февраля 2020 г.

Место для оттиска печати (при наличии) лица, составившего описание местоположения границ объекта

Иркутская область
МО "Киренский район"



Масштаб 1:5000

Используемые условные знаки и обозначения:

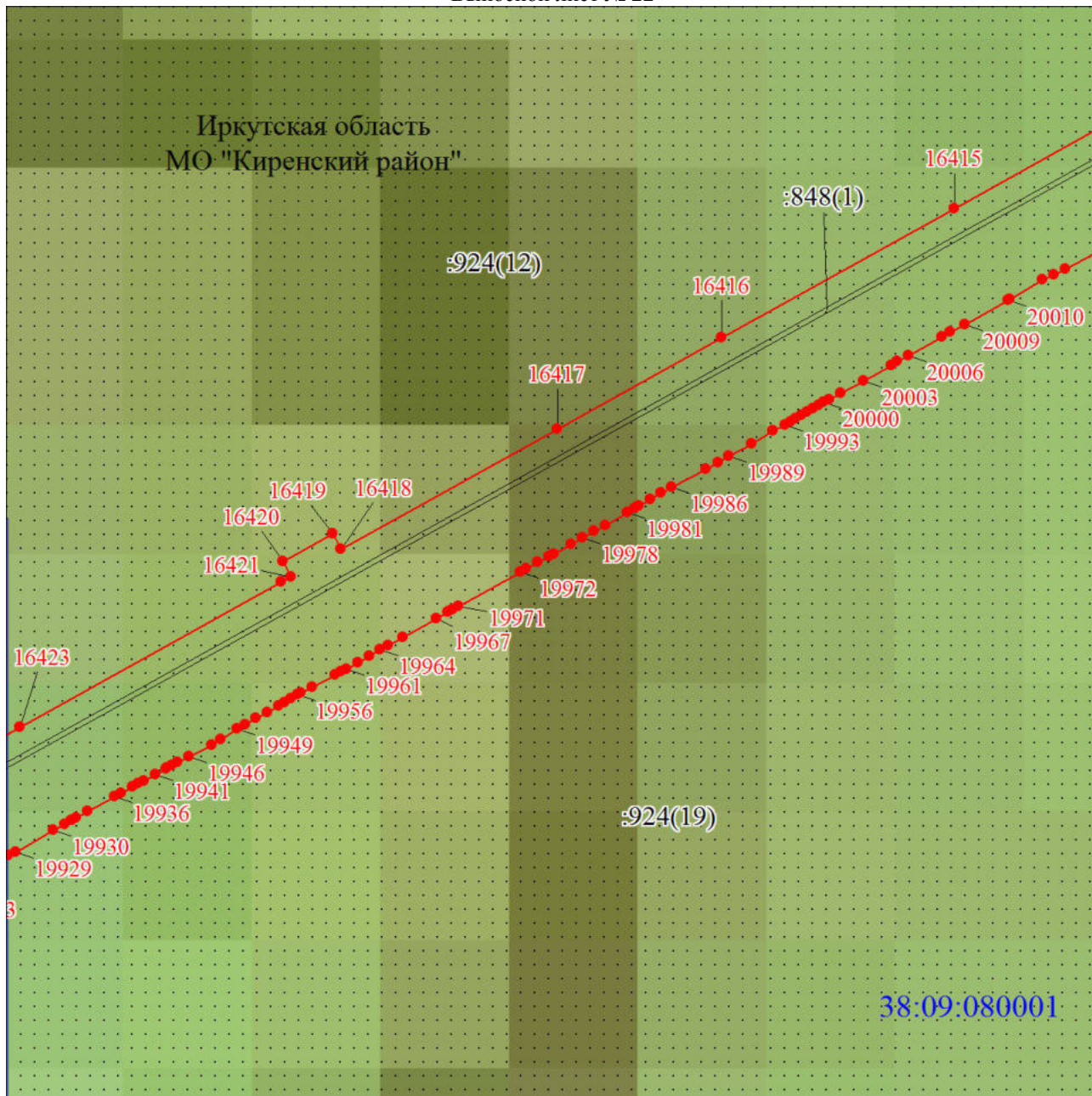
Условные обозначения представлены на листе 1

Подпись _____



Дата 13 февраля 2020 г.

Место для оттиска печати (при наличии) лица, составившего описание местоположения границ объекта




Масштаб 1:5000

Используемые условные знаки и обозначения:

Условные обозначения представлены на листе 1

Подпись _____

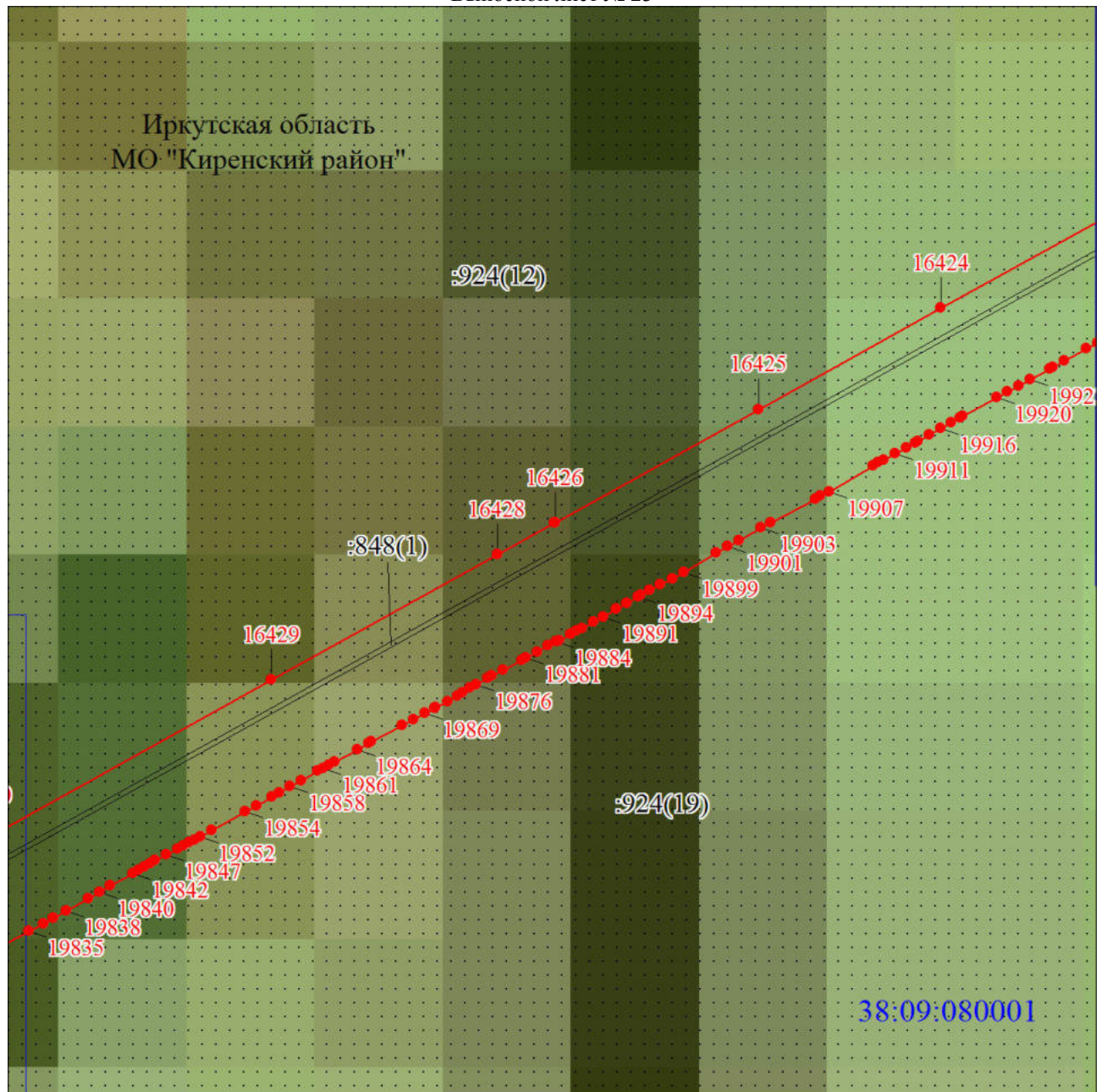


Дата 13 февраля 2020 г.

Место для оттиска печати (при наличии) лица, составившего описание местоположения границ объекта

План границ публичного сервитута

Выносной лист № 23



Масштаб 1:5000

Используемые условные знаки и обозначения:

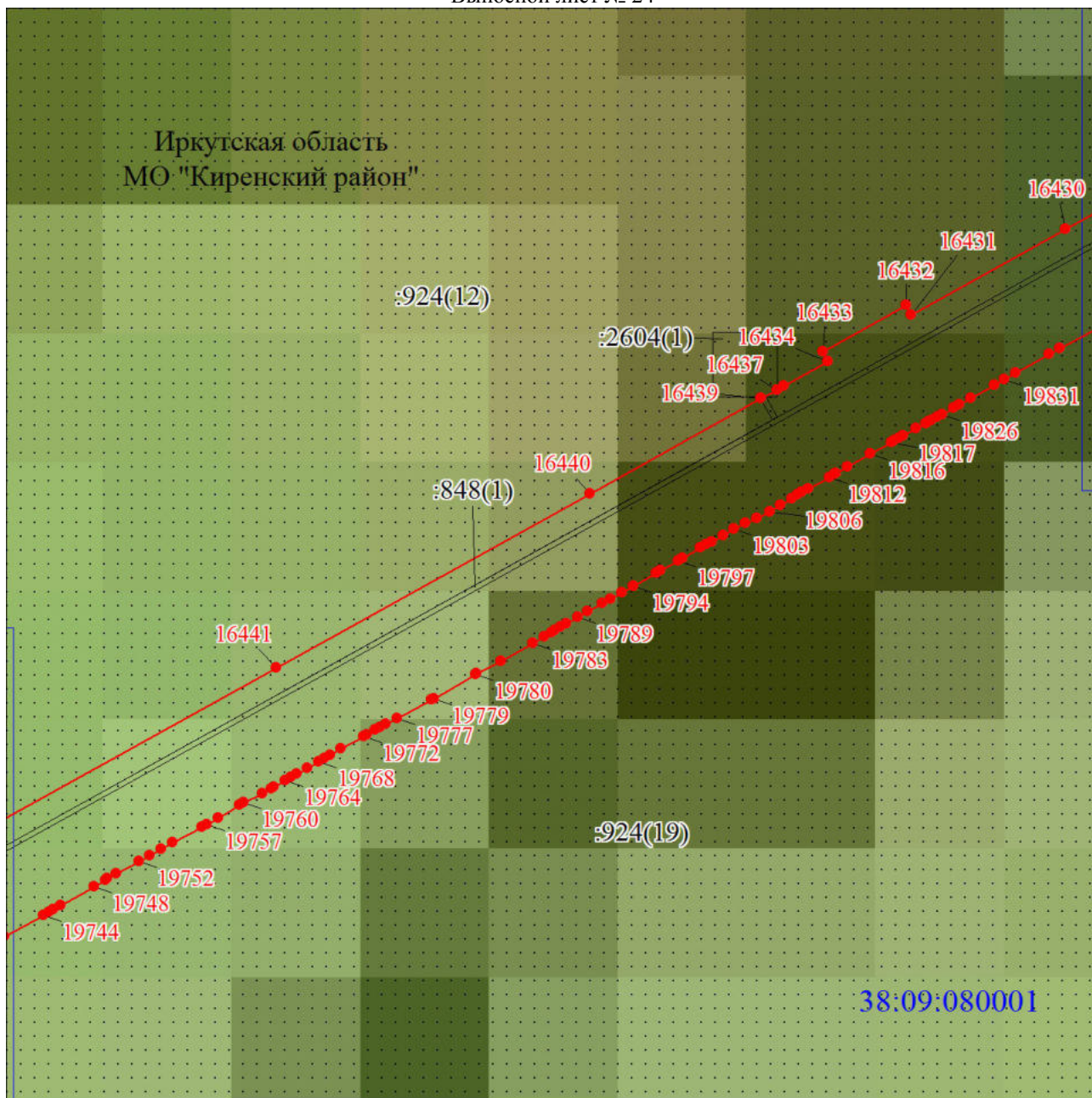
Условные обозначения представлены на листе 1

Подпись _____



Дата 13 февраля 2020 г.

Место для оттиска печати (при наличии) лица, составившего описание местоположения границ объекта



Масштаб 1:5000

Используемые условные знаки и обозначения:

Условные обозначения представлены на листе 1

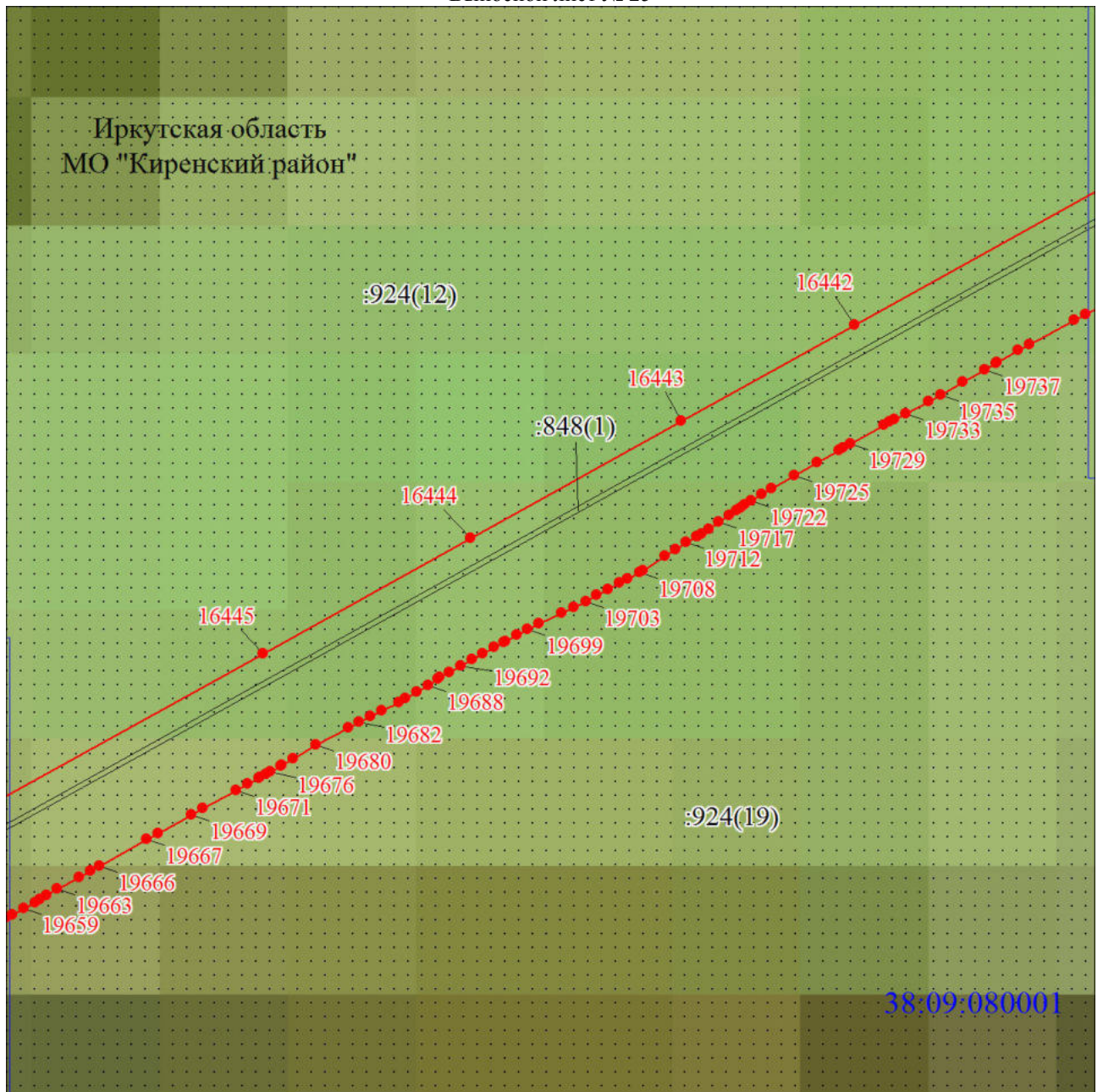
Подпись _____



Дата 13 февраля 2020 г.

Место для оттиска печати (при наличии) лица, составившего описание местоположения границ объекта

Иркутская область
МО "Киренский район"



38.09.080001

Масштаб 1:5000

Используемые условные знаки и обозначения:

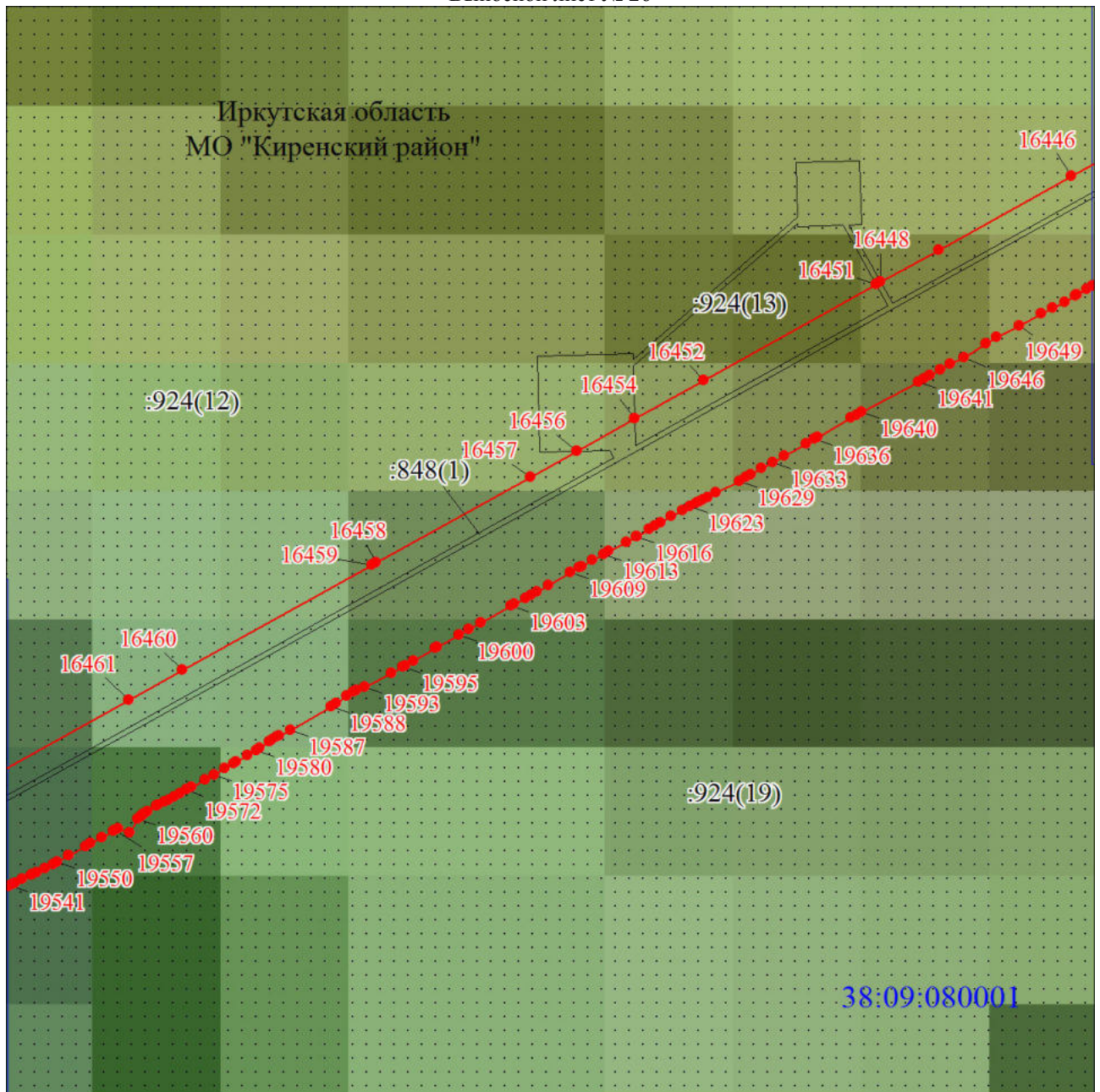
Условные обозначения представлены на листе 1

Подпись _____



Дата 13 февраля 2020 г.

Место для оттиска печати (при наличии) лица, составившего описание местоположения границ объекта



Масштаб 1:5000

Используемые условные знаки и обозначения:

Условные обозначения представлены на листе 1

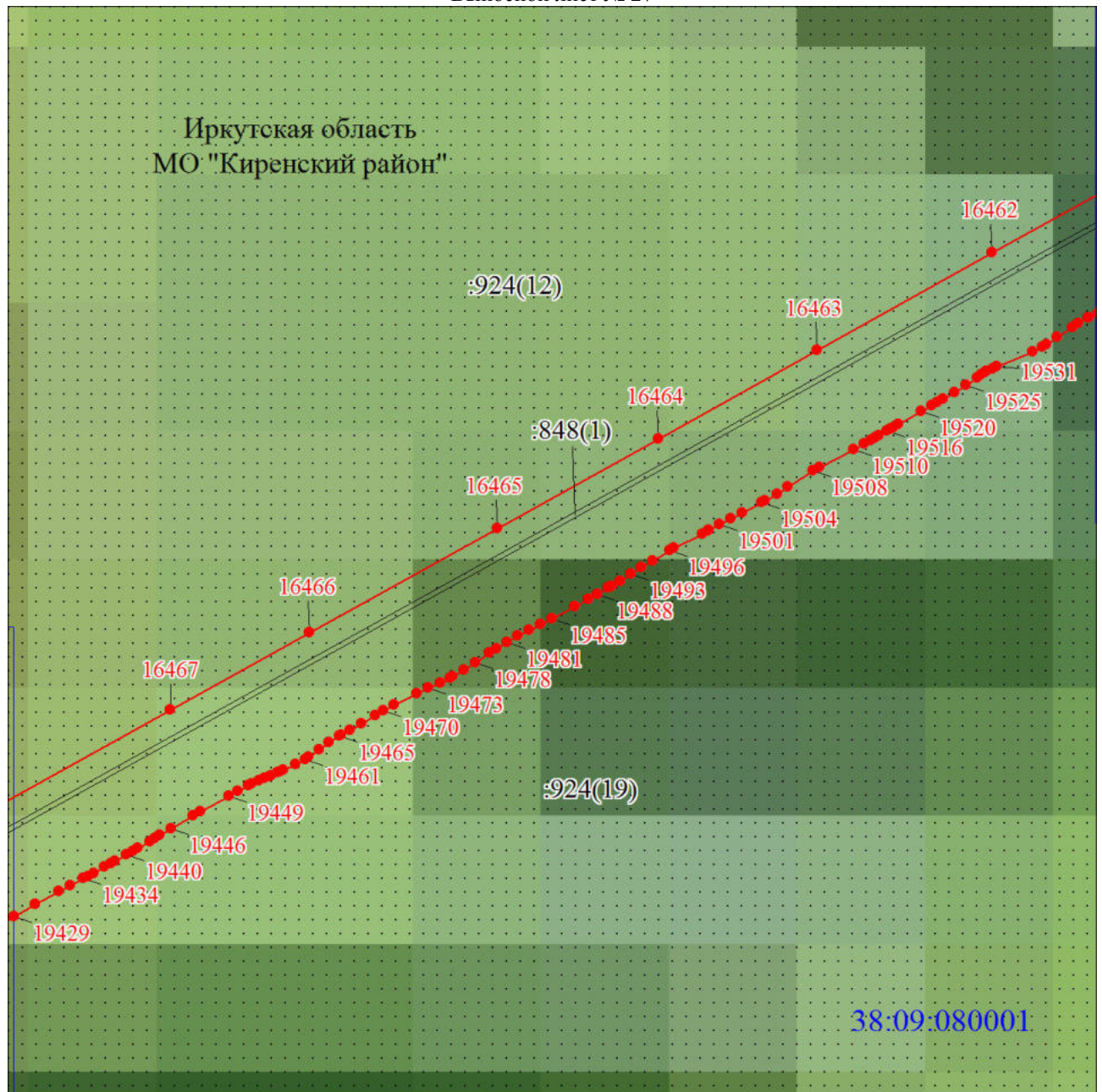
Подпись _____



Дата 13 февраля 2020 г.

Место для оттиска печати (при наличии) лица, составившего описание местоположения границ объекта

Иркутская область
МО "Киренский район"



Масштаб 1:5000

Используемые условные знаки и обозначения:

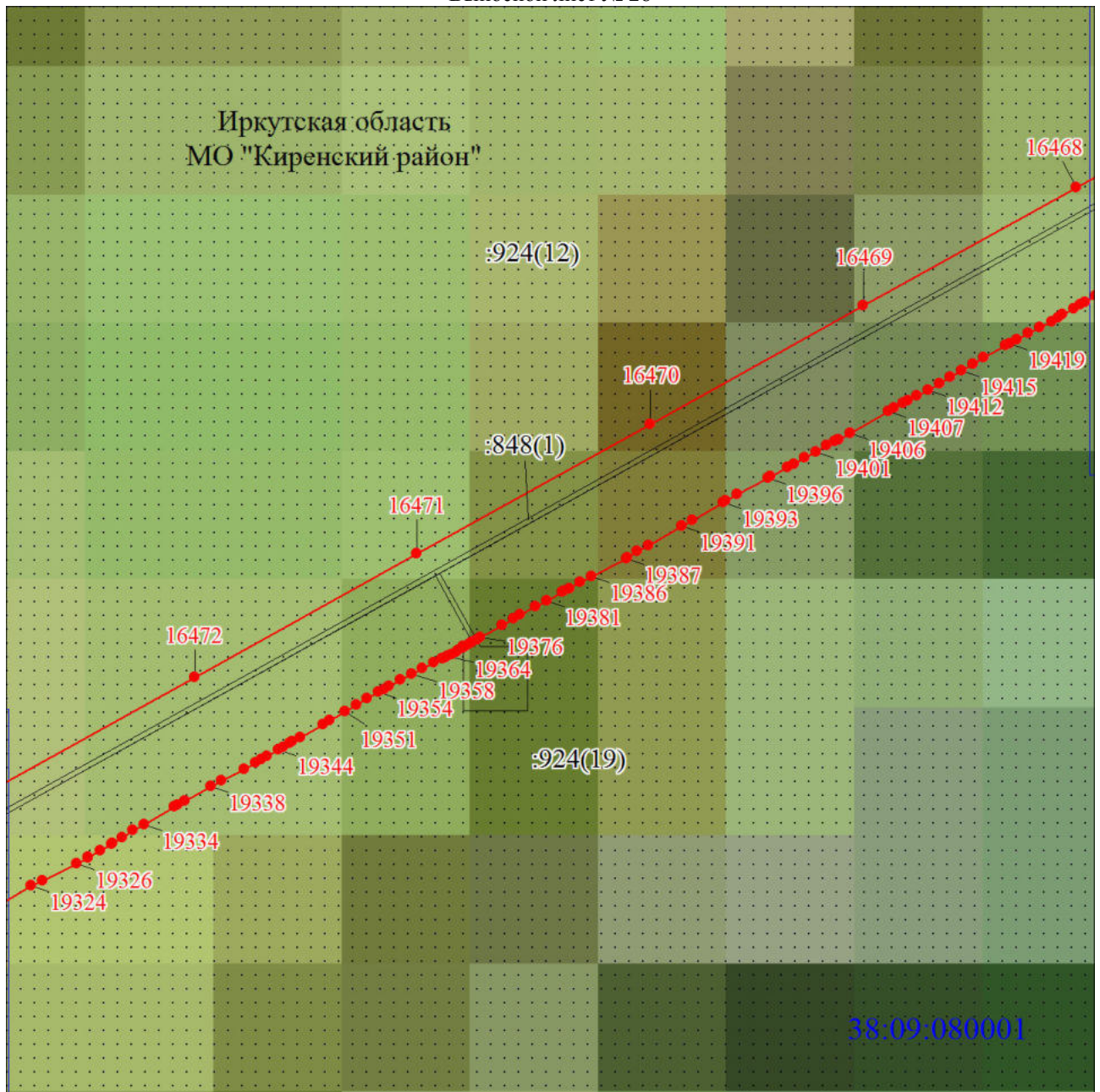
Условные обозначения представлены на листе 1

Подпись _____



Дата 13 февраля 2020 г.

Место для оттиска печати (при наличии) лица, составившего описание местоположения границ объекта



Масштаб 1:5000

Используемые условные знаки и обозначения:

Условные обозначения представлены на листе 1

Подпись _____

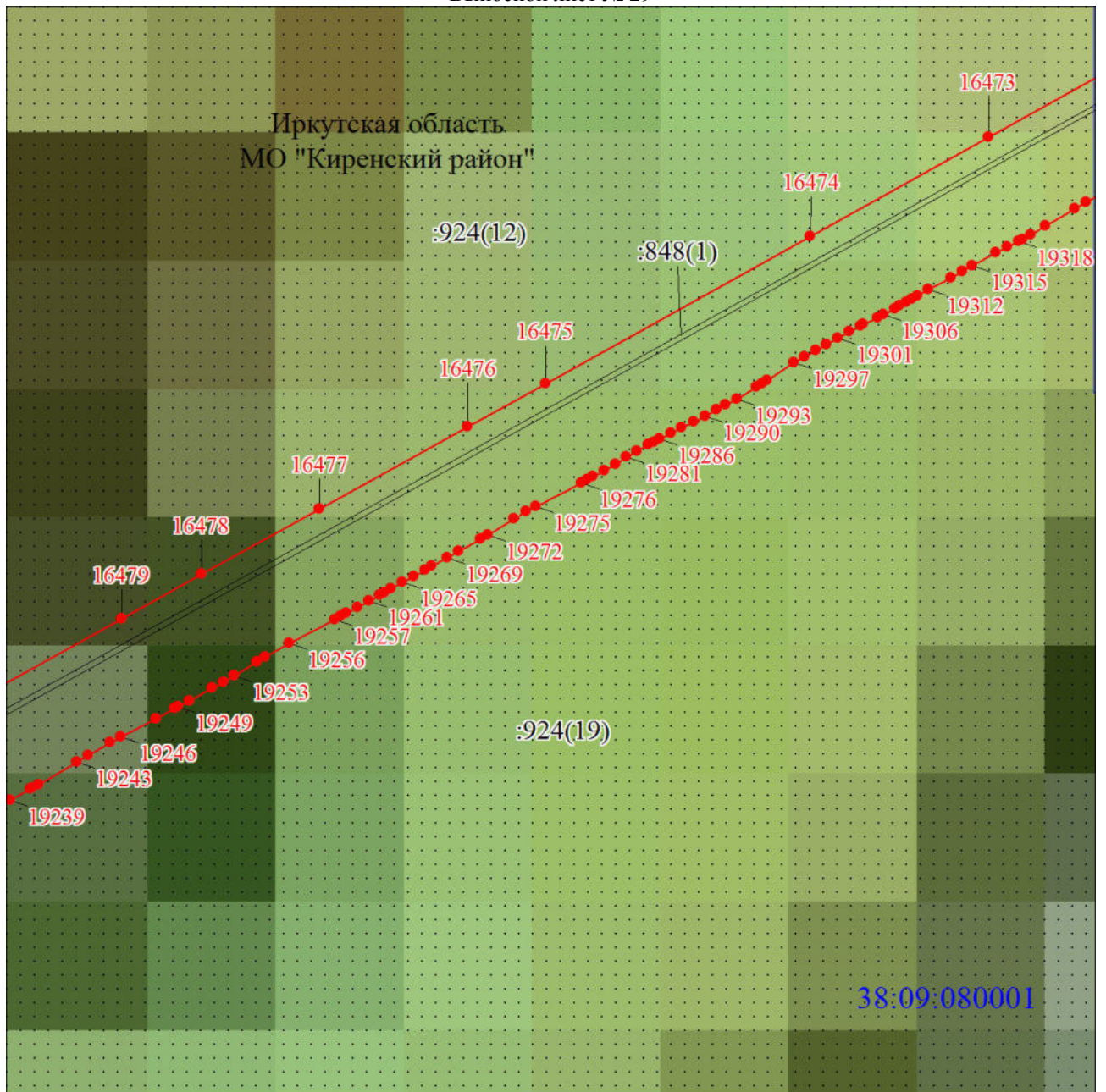


Дата 13 февраля 2020 г.

Место для оттиска печати (при наличии) лица, составившего описание местоположения границ объекта

План границ публичного сервитута

Выносной лист № 29



Масштаб 1:5000

Используемые условные знаки и обозначения:

Условные обозначения представлены на листе 1

Подпись _____

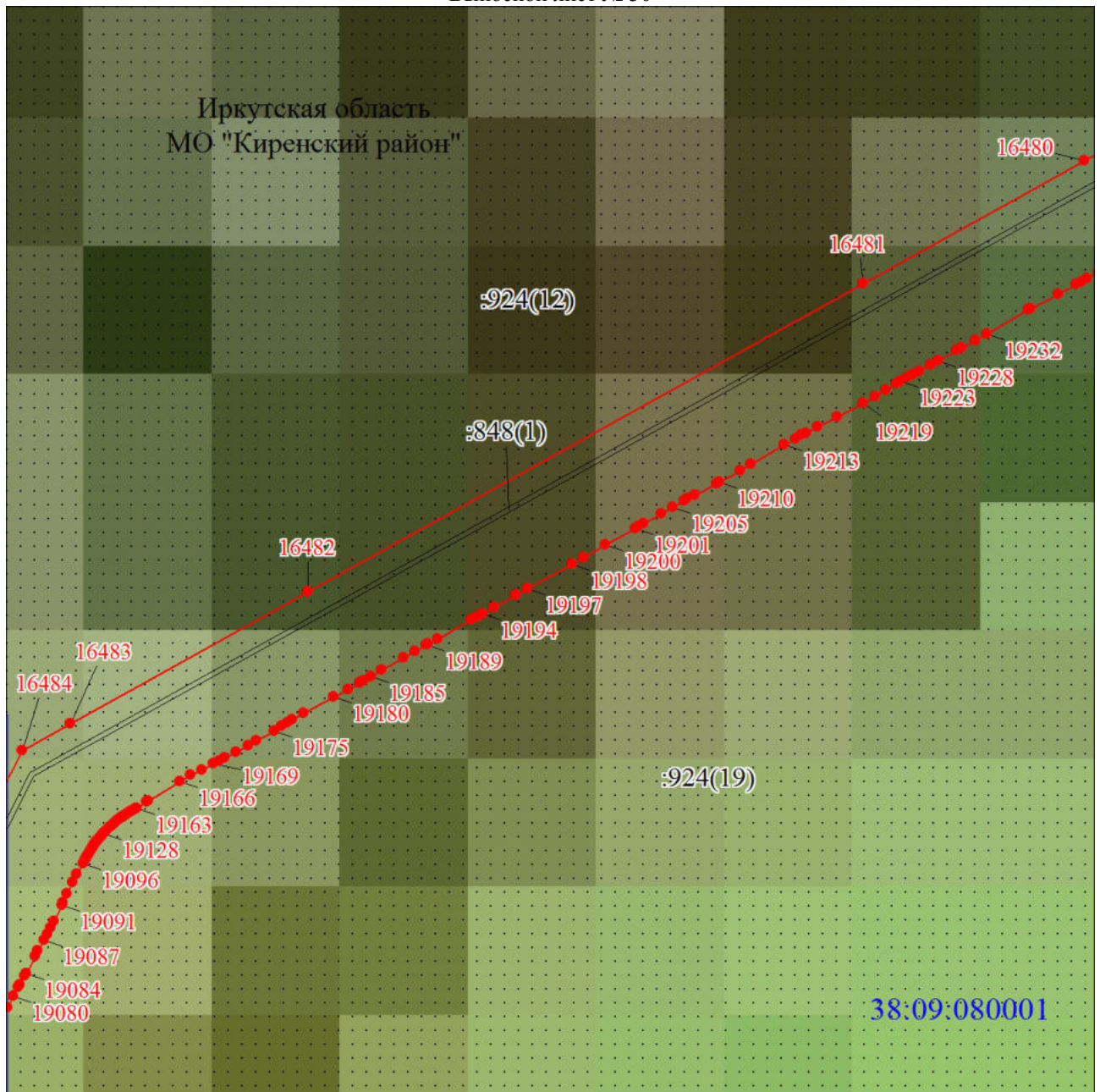


Дата 13 февраля 2020 г.

Место для оттиска печати (при наличии) лица, составившего описание местоположения границ объекта

План границ публичного сервитута

Выносной лист № 30



Масштаб 1:5000

Используемые условные знаки и обозначения:

Условные обозначения представлены на листе 1

Подпись _____

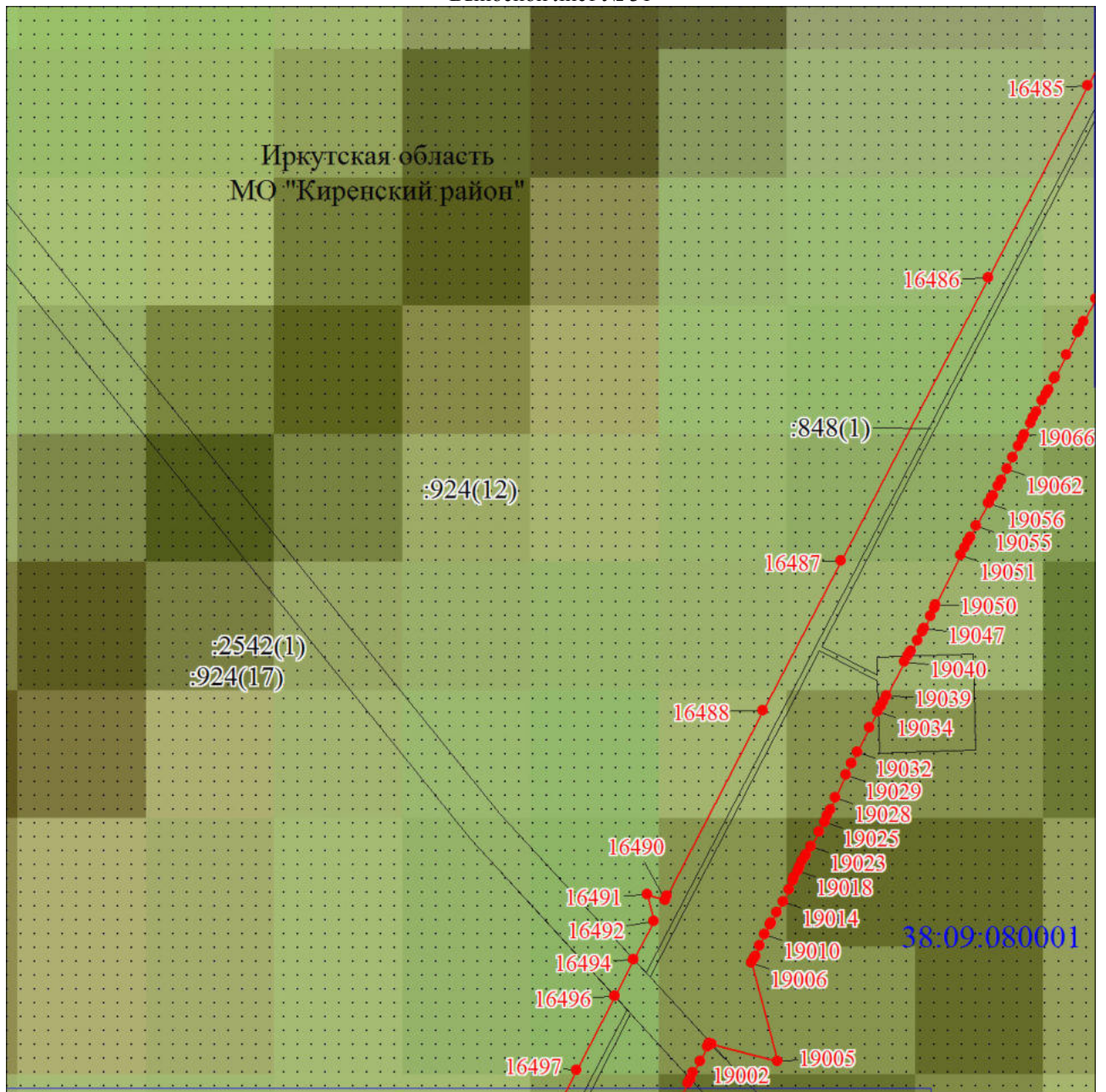


Дата 13 февраля 2020 г.

Место для оттиска печати (при наличии) лица, составившего описание местоположения границ объекта

План границ публичного сервитута

Выносной лист № 31



Масштаб 1:5000

Используемые условные знаки и обозначения:

Условные обозначения представлены на листе 1

Подпись _____

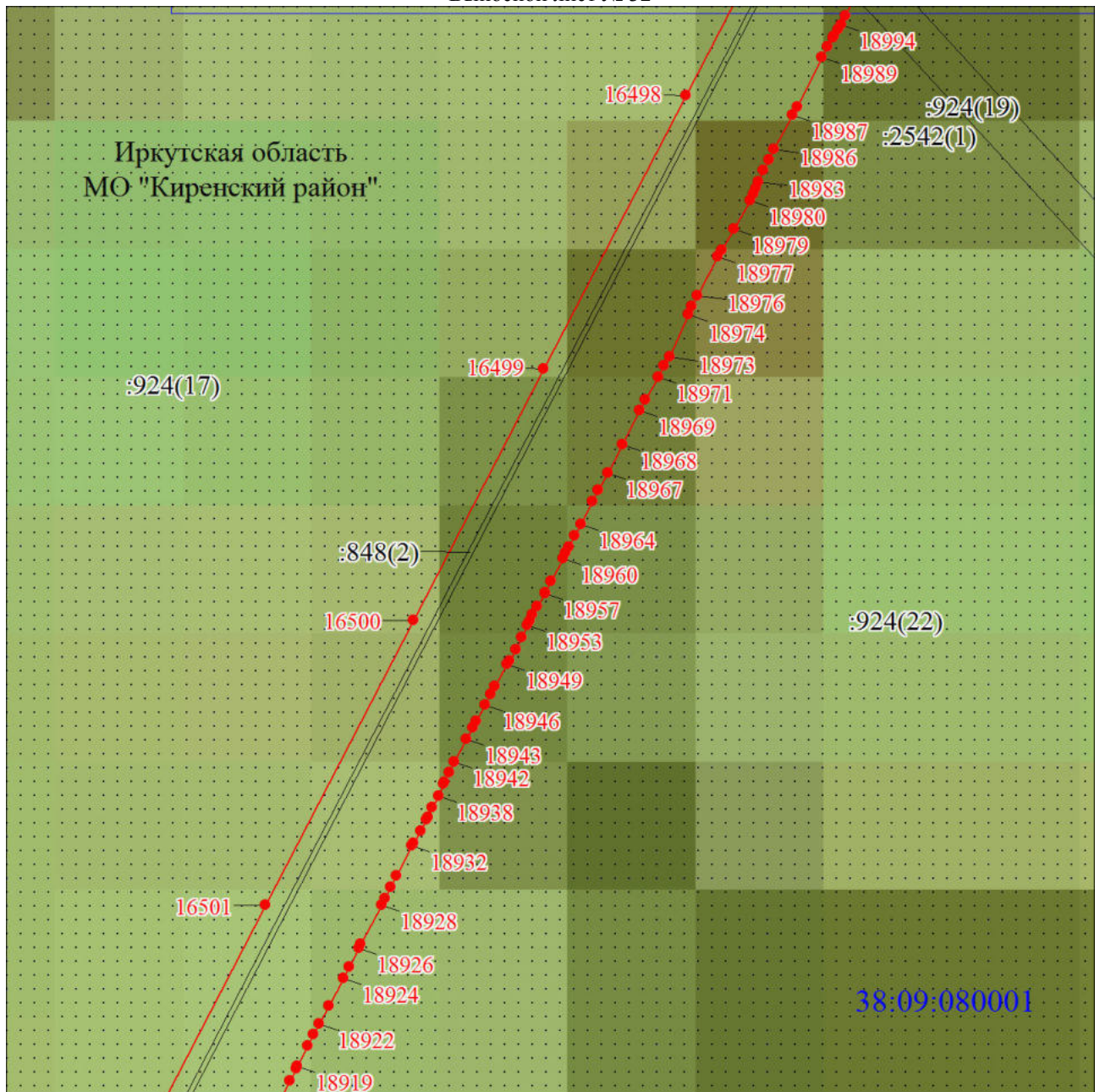


Дата 13 февраля 2020 г.

Место для оттиска печати (при наличии) лица, составившего описание местоположения границ объекта

План границ публичного сервитута

Выносной лист № 32



Масштаб 1:5000

Используемые условные знаки и обозначения:

Условные обозначения представлены на листе 1

Подпись _____

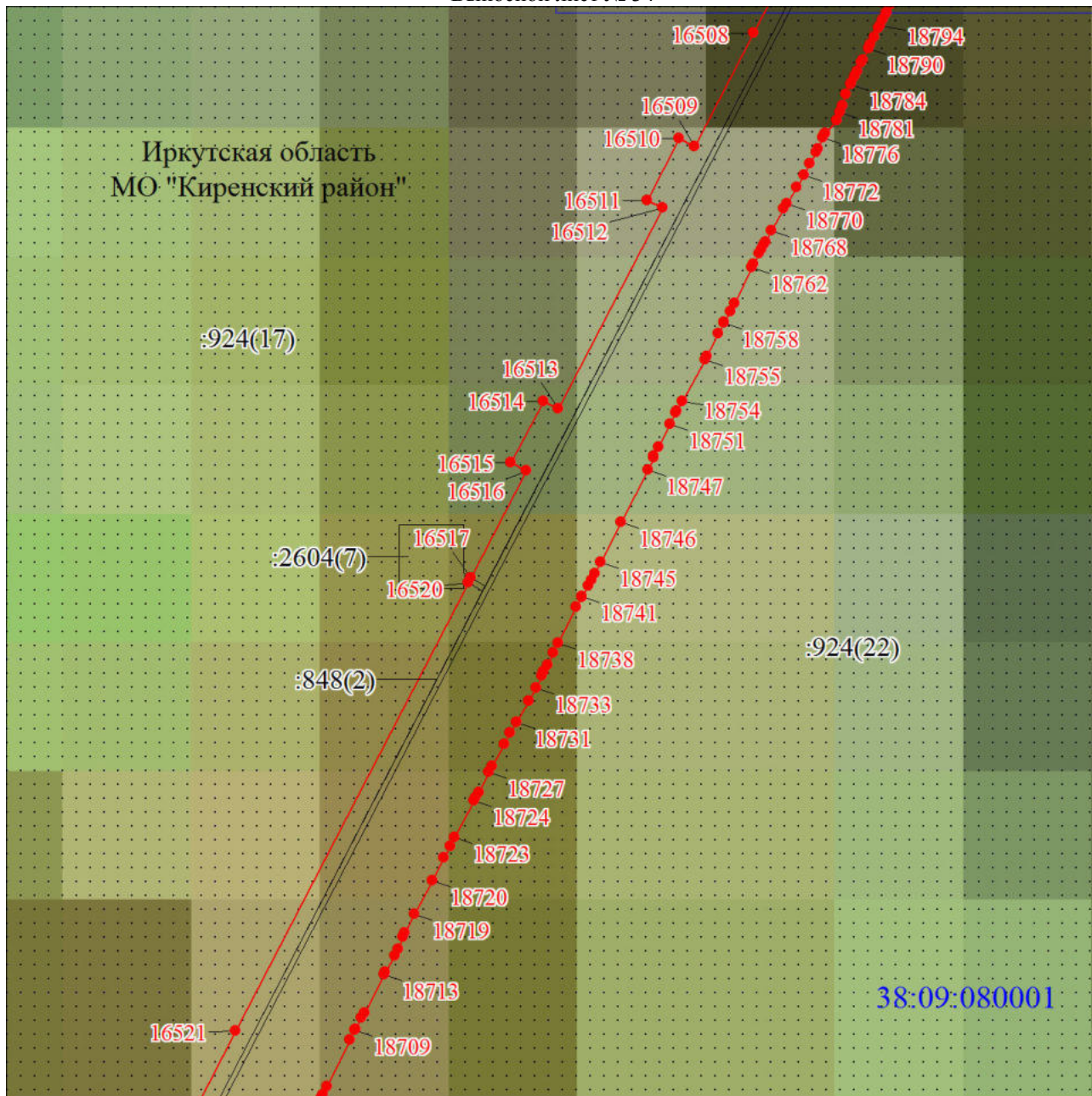


Дата 13 февраля 2020 г.

Место для оттиска печати (при наличии) лица, составившего описание местоположения границ объекта

План границ публичного сервитута

Выносной лист № 34



Масштаб 1:5000

Используемые условные знаки и обозначения:

Условные обозначения представлены на листе 1

Подпись _____

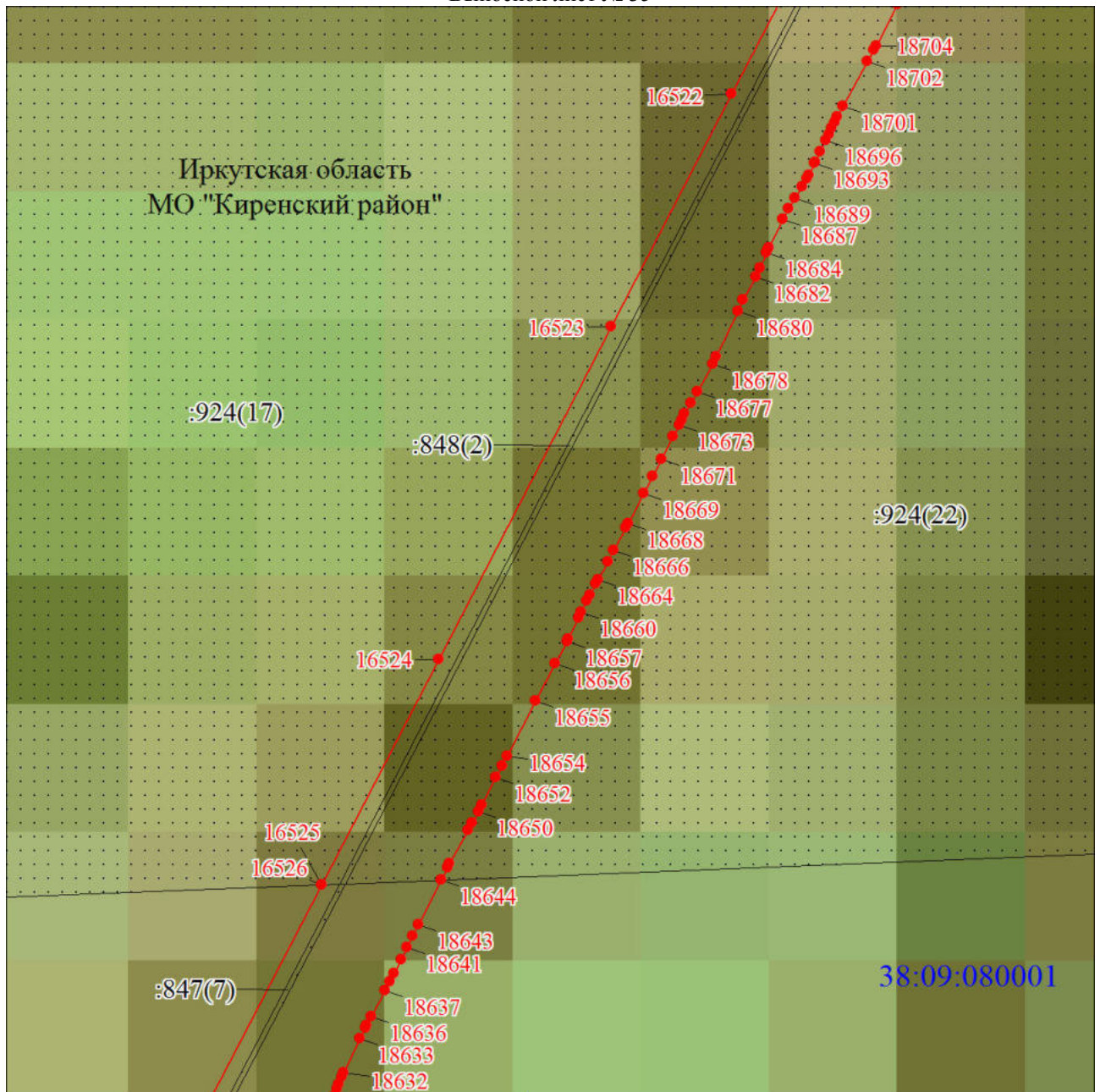


Дата 13 февраля 2020 г.

Место для оттиска печати (при наличии) лица, составившего описание местоположения границ объекта

План границ публичного сервитута

Выносной лист № 35



Масштаб 1:5000

Используемые условные знаки и обозначения:

Условные обозначения представлены на листе 1

Подпись _____



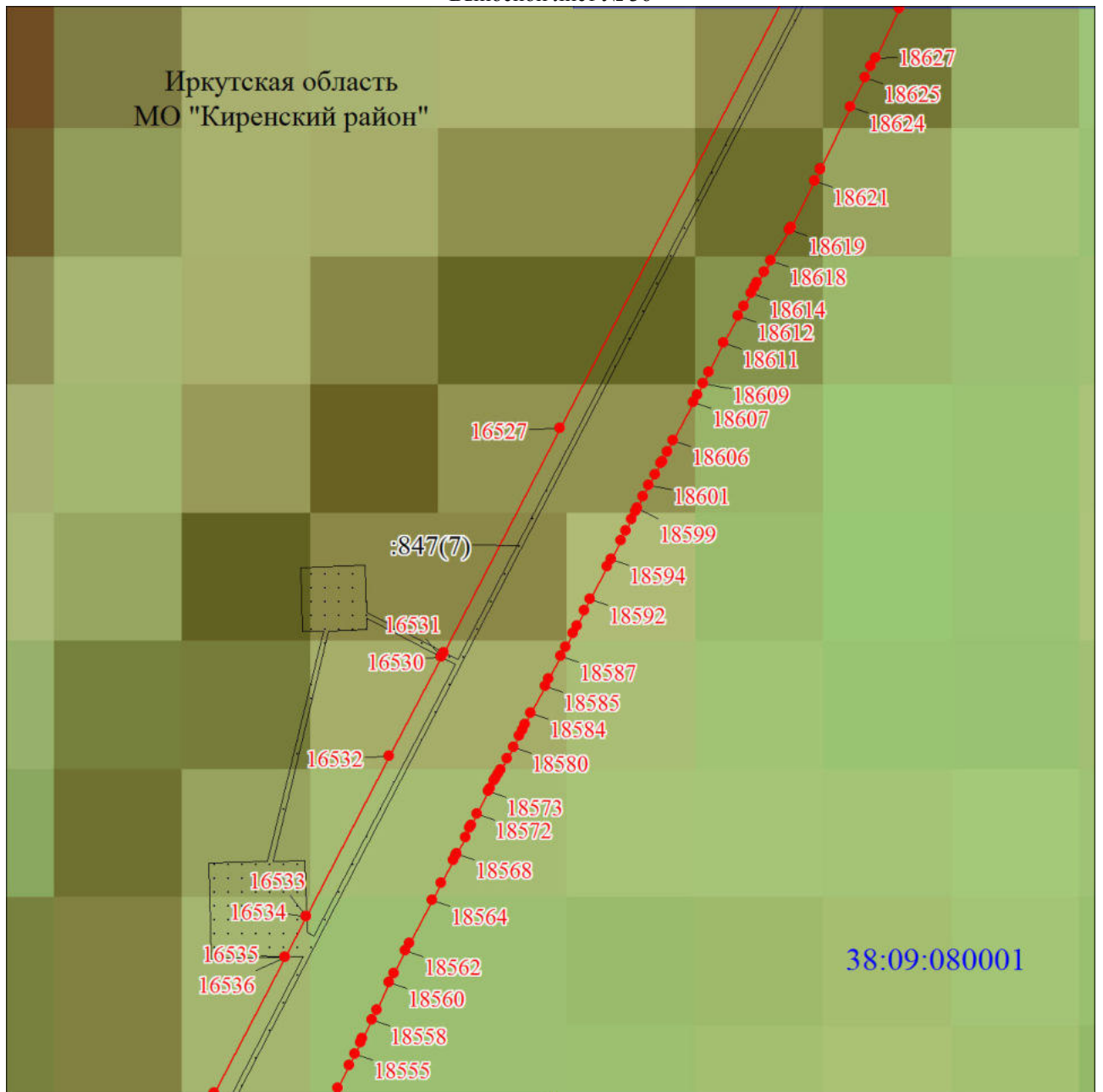
Дата 13 февраля 2020 г.

Место для оттиска печати (при наличии) лица, составившего описание местоположения границ объекта

План границ публичного сервитута

Выносной лист № 36

Иркутская область
МО "Киренский район"



Масштаб 1:5000

Используемые условные знаки и обозначения:

Условные обозначения представлены на листе 1

Подпись _____

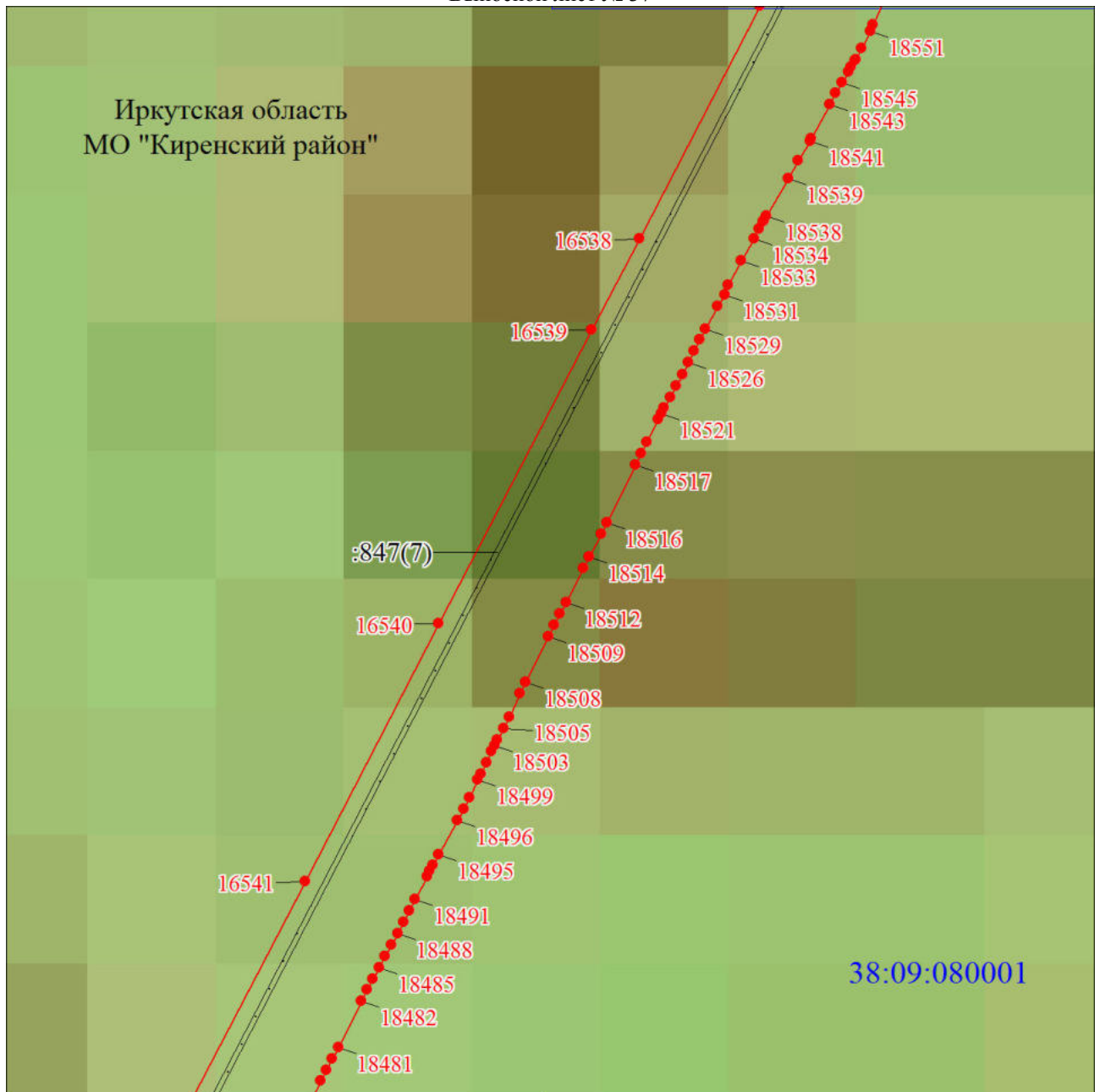


Дата 13 февраля 2020 г.

Место для оттиска печати (при наличии) лица, составившего описание местоположения границ объекта

План границ публичного сервитута

Выносной лист № 37



Масштаб 1:5000

Используемые условные знаки и обозначения:

Условные обозначения представлены на листе 1

Подпись _____

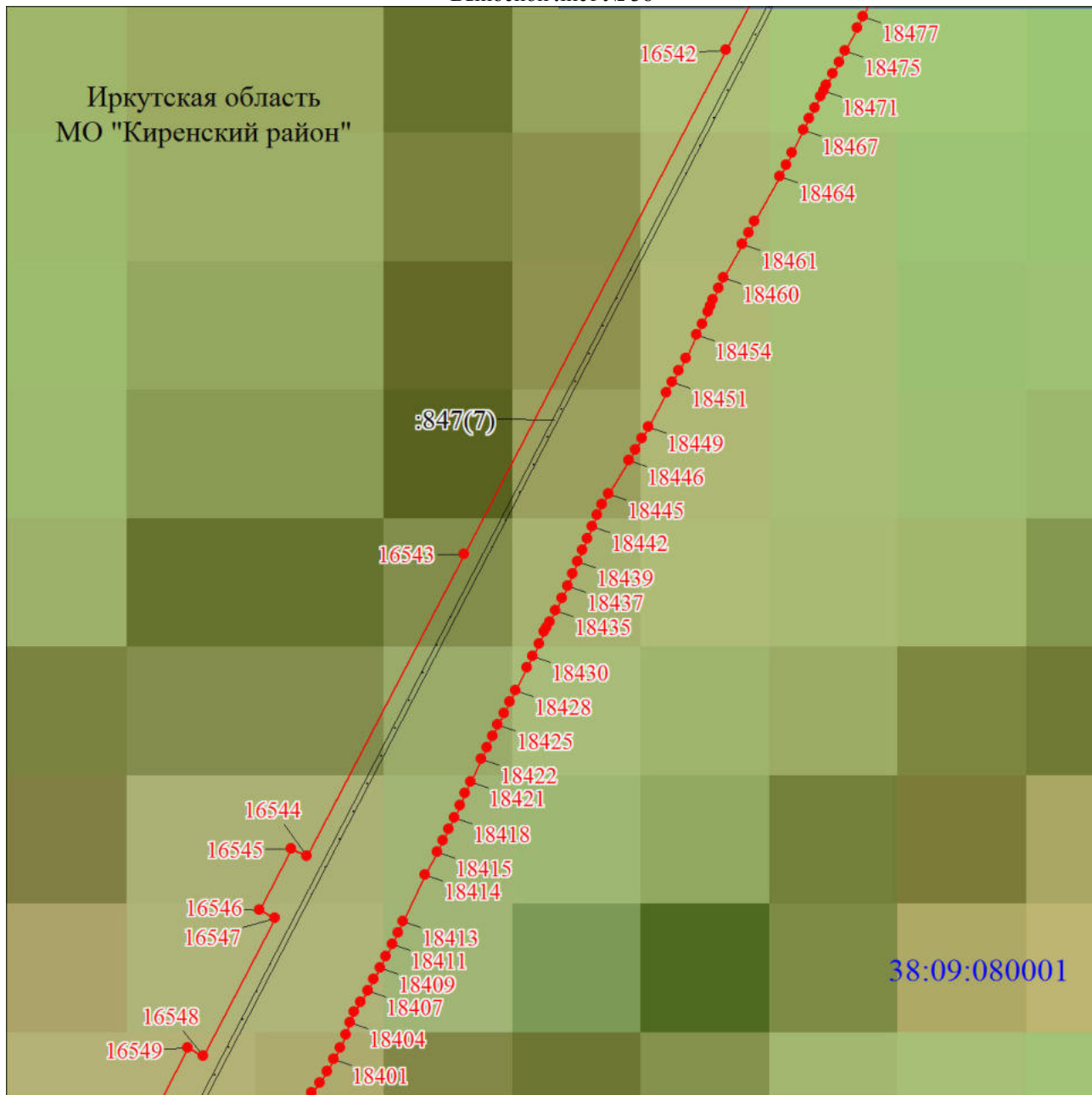


Дата 13 февраля 2020 г.

Место для оттиска печати (при наличии) лица, составившего описание местоположения границ объекта

План границ публичного сервитута

Выносной лист № 38



Масштаб 1:5000

Используемые условные знаки и обозначения:

Условные обозначения представлены на листе 1

Подпись _____

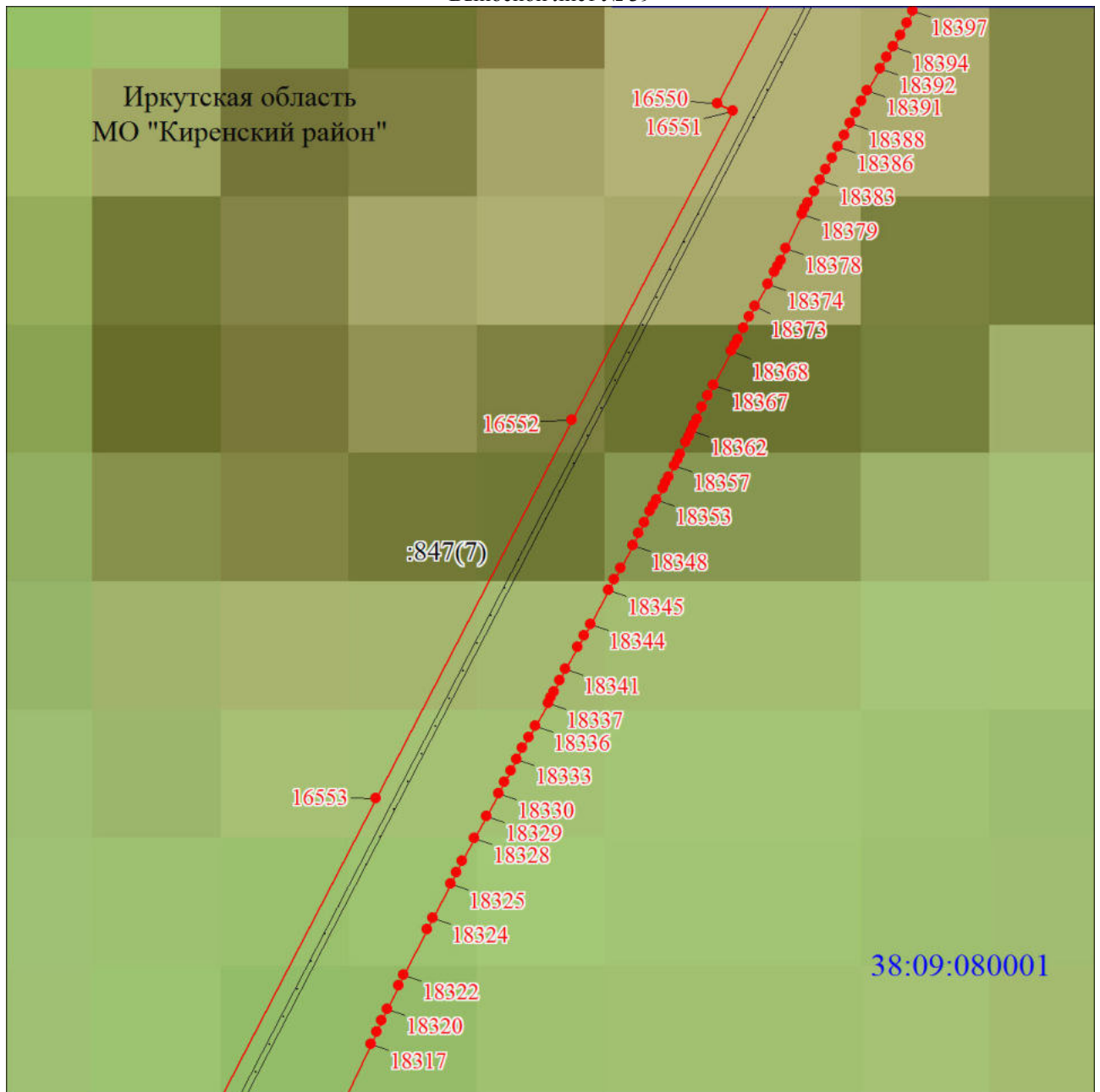


Дата 13 февраля 2020 г.

Место для оттиска печати (при наличии) лица, составившего описание местоположения границ объекта

План границ публичного сервитута

Выносной лист № 39



Масштаб 1:5000

Используемые условные знаки и обозначения:

Условные обозначения представлены на листе 1

Подпись _____

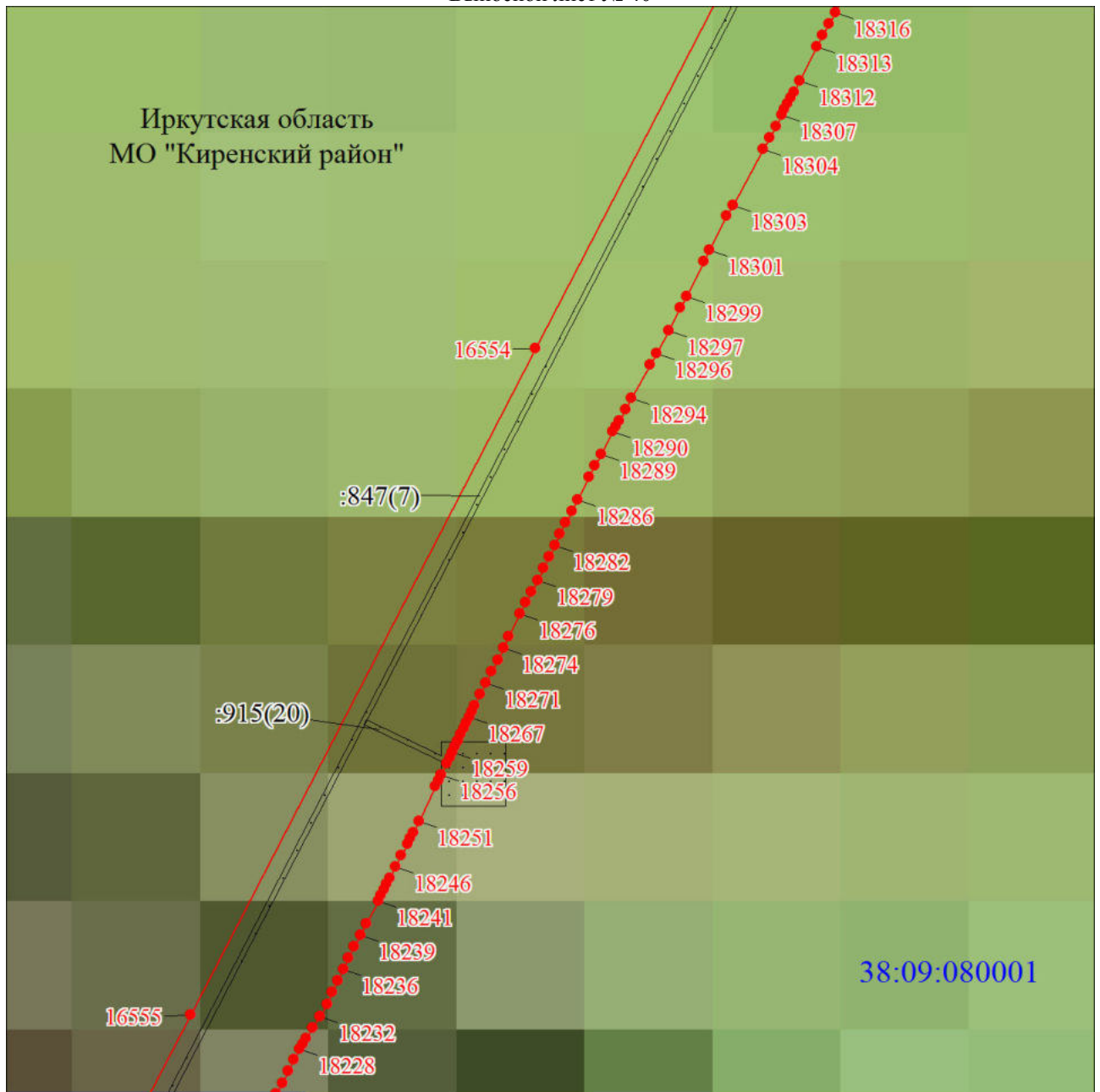


Дата 13 февраля 2020 г.

Место для оттиска печати (при наличии) лица, составившего описание местоположения границ объекта

План границ публичного сервитута

Выносной лист № 40



Масштаб 1:5000

Используемые условные знаки и обозначения:

Условные обозначения представлены на листе 1

Подпись _____

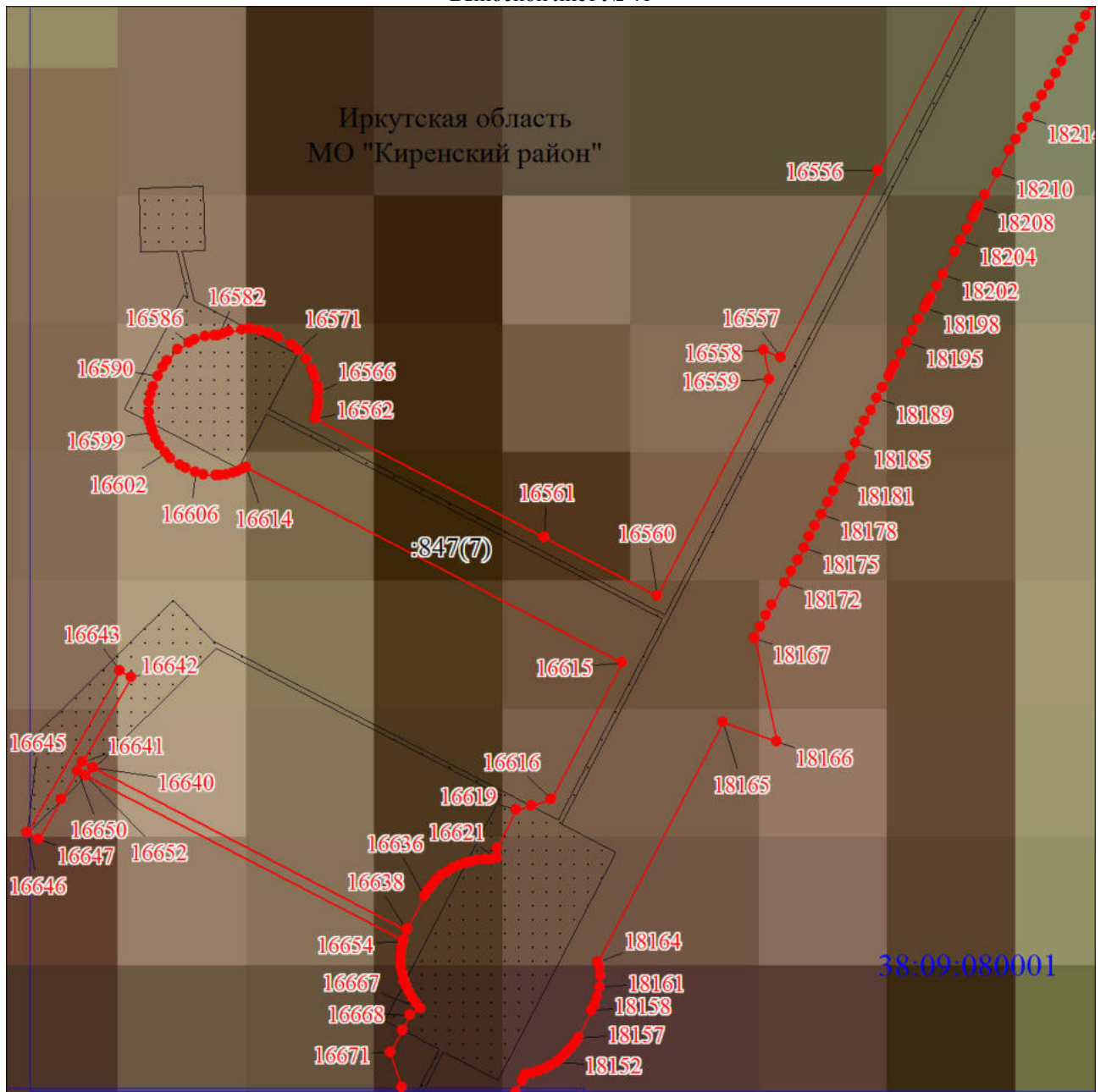


Дата 13 февраля 2020 г.

Место для оттиска печати (при наличии) лица, составившего описание местоположения границ объекта

План границ публичного сервитута

Выносной лист № 41



Масштаб 1:5000

Используемые условные знаки и обозначения:

Условные обозначения представлены на листе 1

Подпись _____

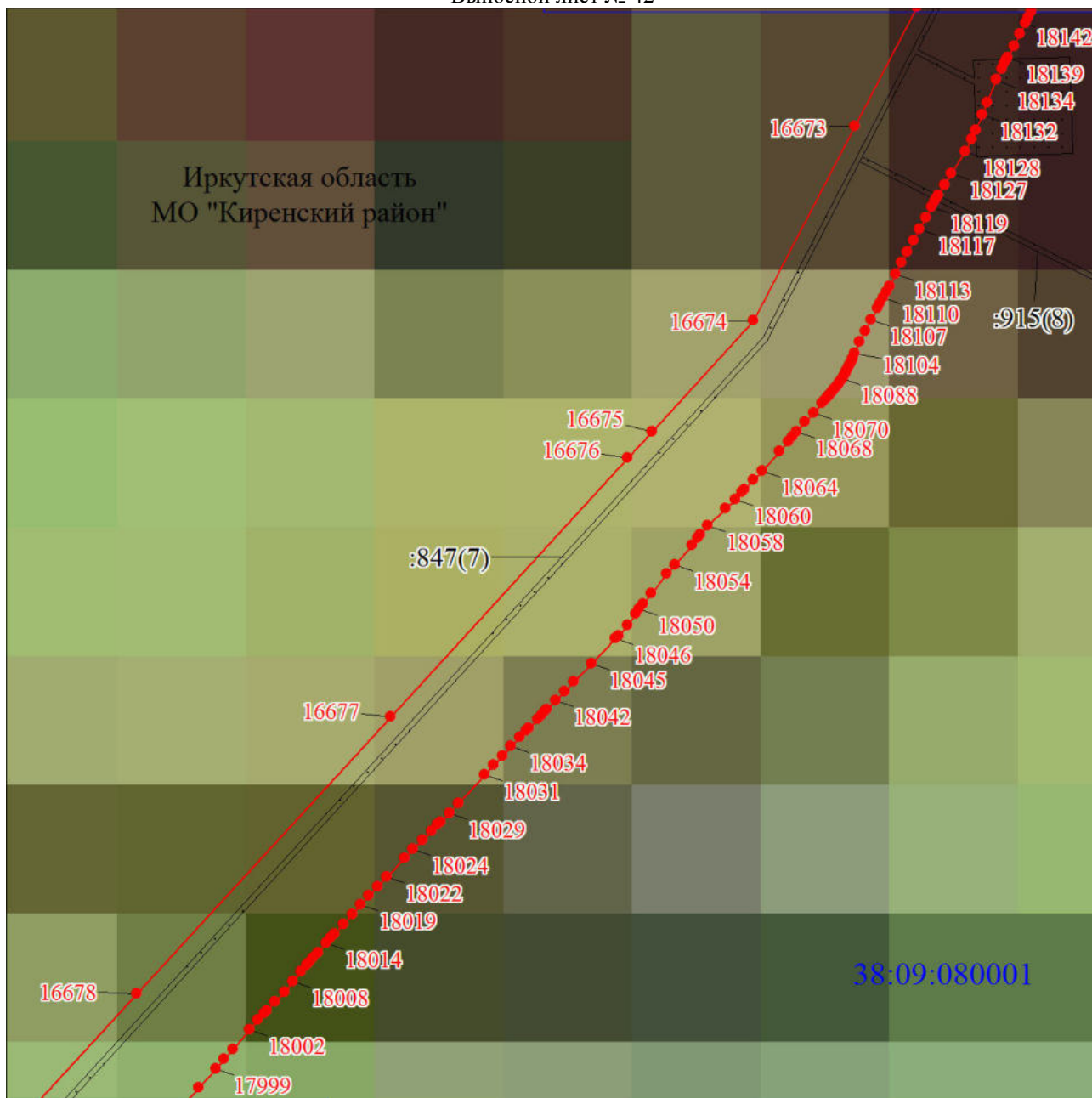


Дата 13 февраля 2020 г.

Место для оттиска печати (при наличии) лица, составившего описание местоположения границ объекта

План границ публичного сервитута

Выносной лист № 42



Масштаб 1:5000

Используемые условные знаки и обозначения:

Условные обозначения представлены на листе 1

Подпись _____




Дата 13 февраля 2020 г.

Место для оттиска печати (при наличии) лица, составившего описание местоположения границ объекта

План границ публичного сервитута

Выносной лист № 43



Масштаб 1:5000

Используемые условные знаки и обозначения:

Условные обозначения представлены на листе 1

Подпись _____




Дата 13 февраля 2020 г.

Место для оттиска печати (при наличии) лица, составившего описание местоположения границ объекта

План границ публичного сервитута

Выносной лист № 44



Масштаб 1:5000

Используемые условные знаки и обозначения:

Условные обозначения представлены на листе 1

Подпись _____

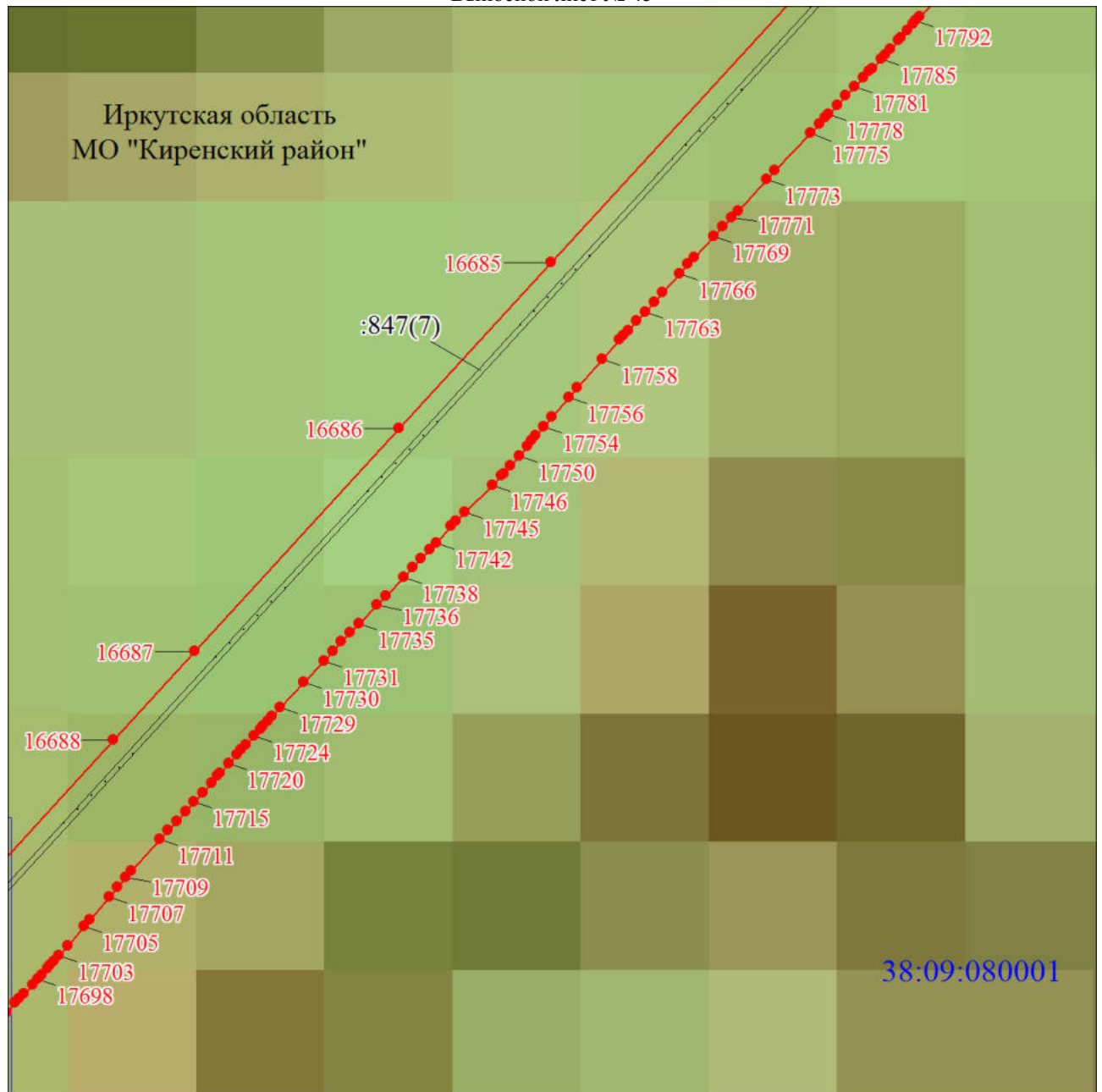


Дата 13 февраля 2020 г.

Место для оттиска печати (при наличии) лица, составившего описание местоположения границ объекта

План границ публичного сервитута

Выносной лист № 45



Масштаб 1:5000

Используемые условные знаки и обозначения:

Условные обозначения представлены на листе 1

Подпись _____




Дата 13 февраля 2020 г.

Место для оттиска печати (при наличии) лица, составившего описание местоположения границ объекта

План границ публичного сервитута

Выносной лист № 46

Иркутская область
МО "Киренский район"



Масштаб 1:5000

Используемые условные знаки и обозначения:

Условные обозначения представлены на листе 1

Подпись _____

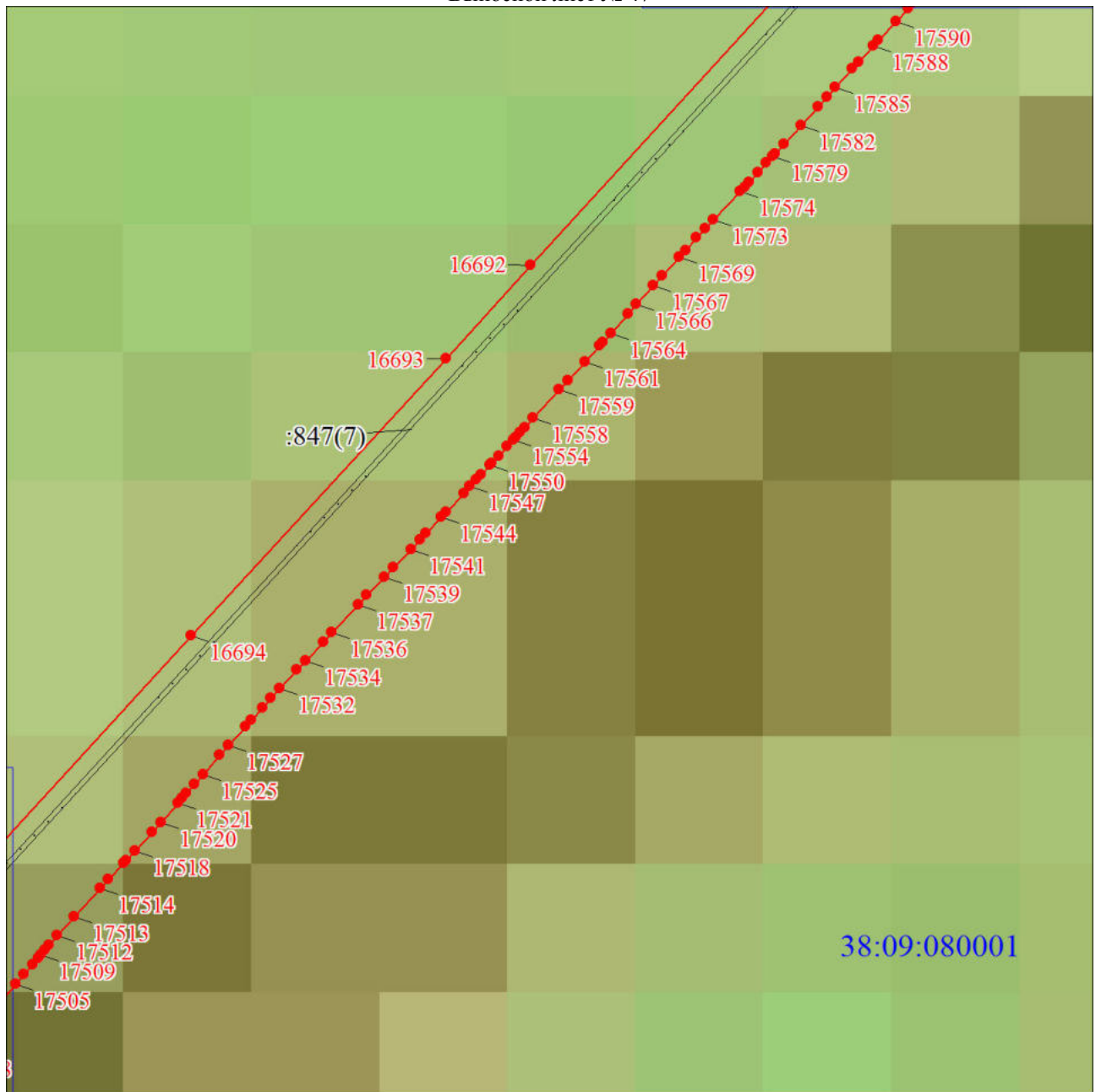


Дата 13 февраля 2020 г.

Место для оттиска печати (при наличии) лица, составившего описание местоположения границ объекта

План границ публичного сервитута

Выносной лист № 47



Масштаб 1:5000

Используемые условные знаки и обозначения:

Условные обозначения представлены на листе 1

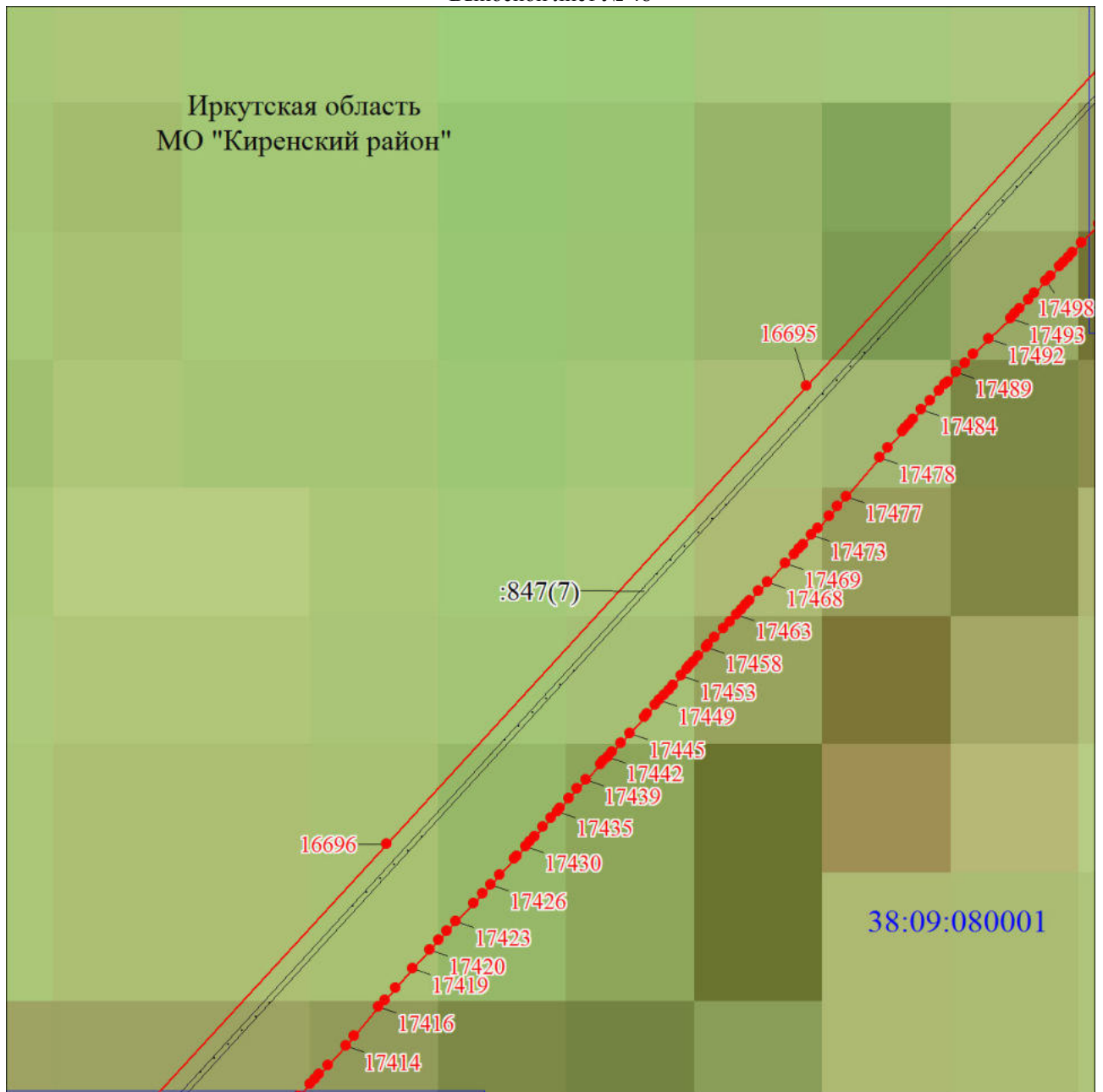
Подпись _____



Дата 13 февраля 2020 г.

Место для оттиска печати (при наличии) лица, составившего описание местоположения границ объекта

Иркутская область
МО "Киренский район"



Масштаб 1:5000

Используемые условные знаки и обозначения:

Условные обозначения представлены на листе 1

Подпись _____

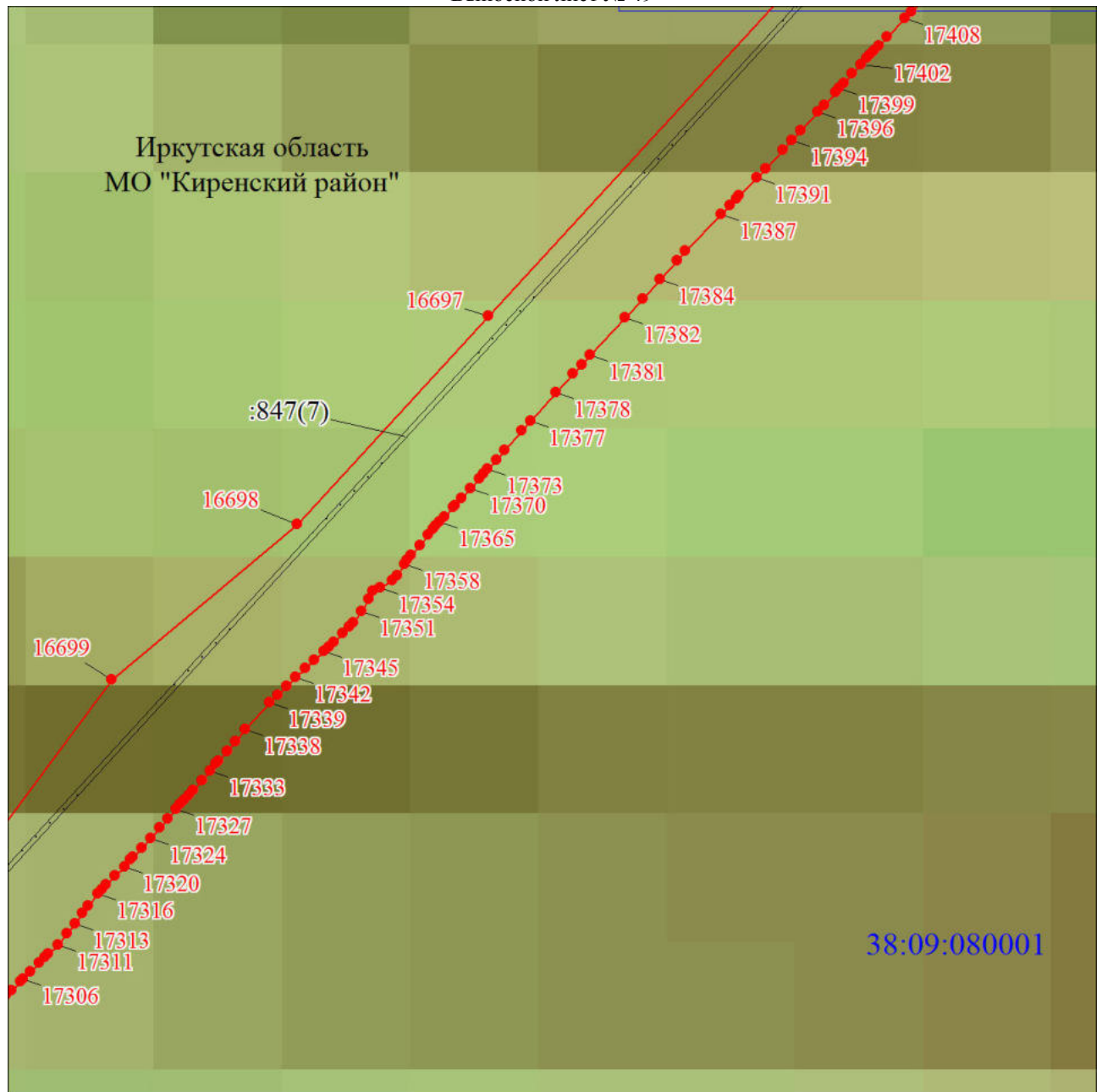


Дата 13 февраля 2020 г.

Место для оттиска печати (при наличии) лица, составившего описание местоположения границ объекта

План границ публичного сервитута

Выносной лист № 49



Масштаб 1:5000

Используемые условные знаки и обозначения:

Условные обозначения представлены на листе 1

Подпись _____

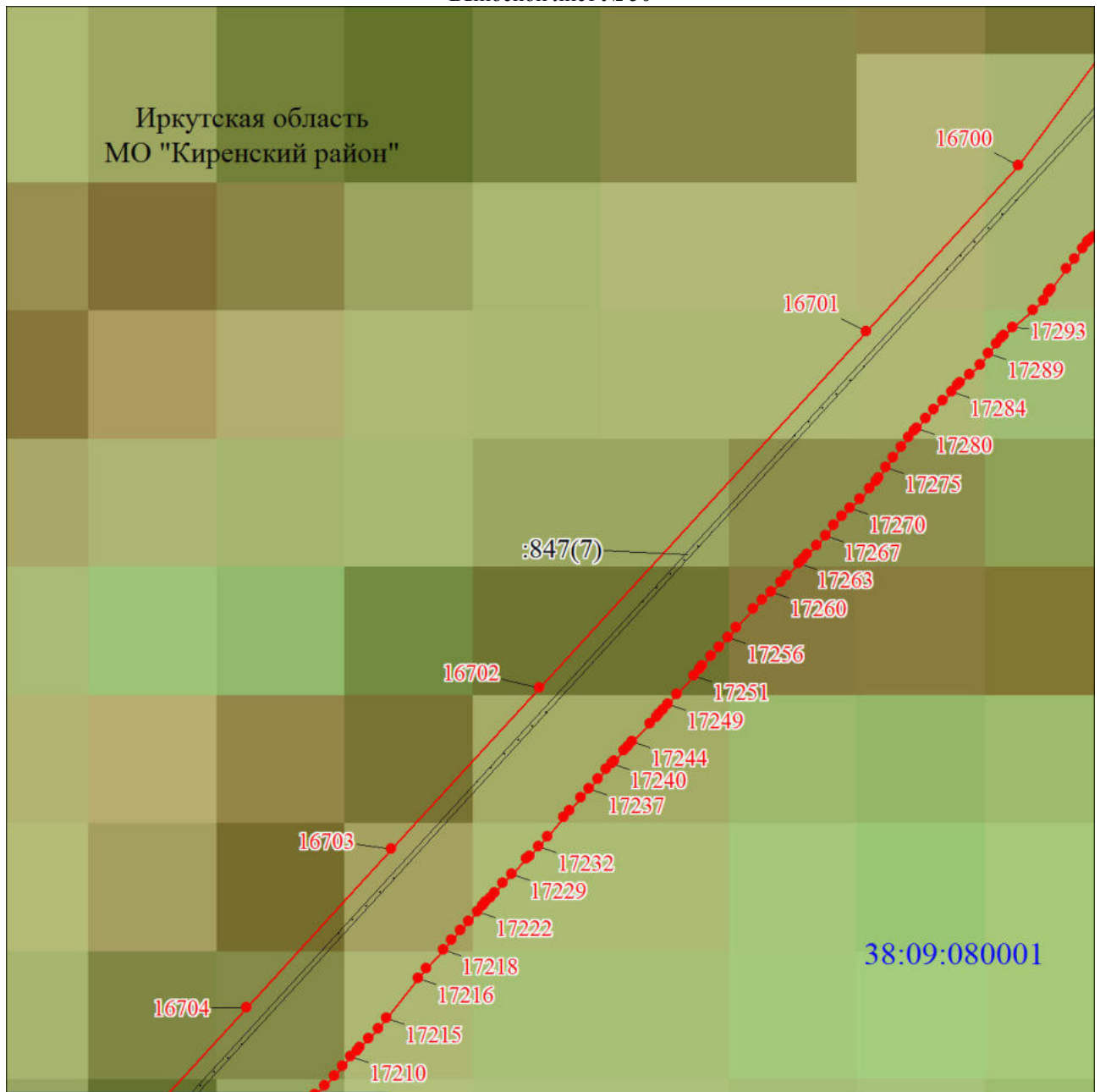


Дата 13 февраля 2020 г.

Место для оттиска печати (при наличии) лица, составившего описание местоположения границ объекта

План границ публичного сервитута

Выносной лист № 50



Используемые условные знаки и обозначения:

Условные обозначения представлены на листе 1

Подпись _____

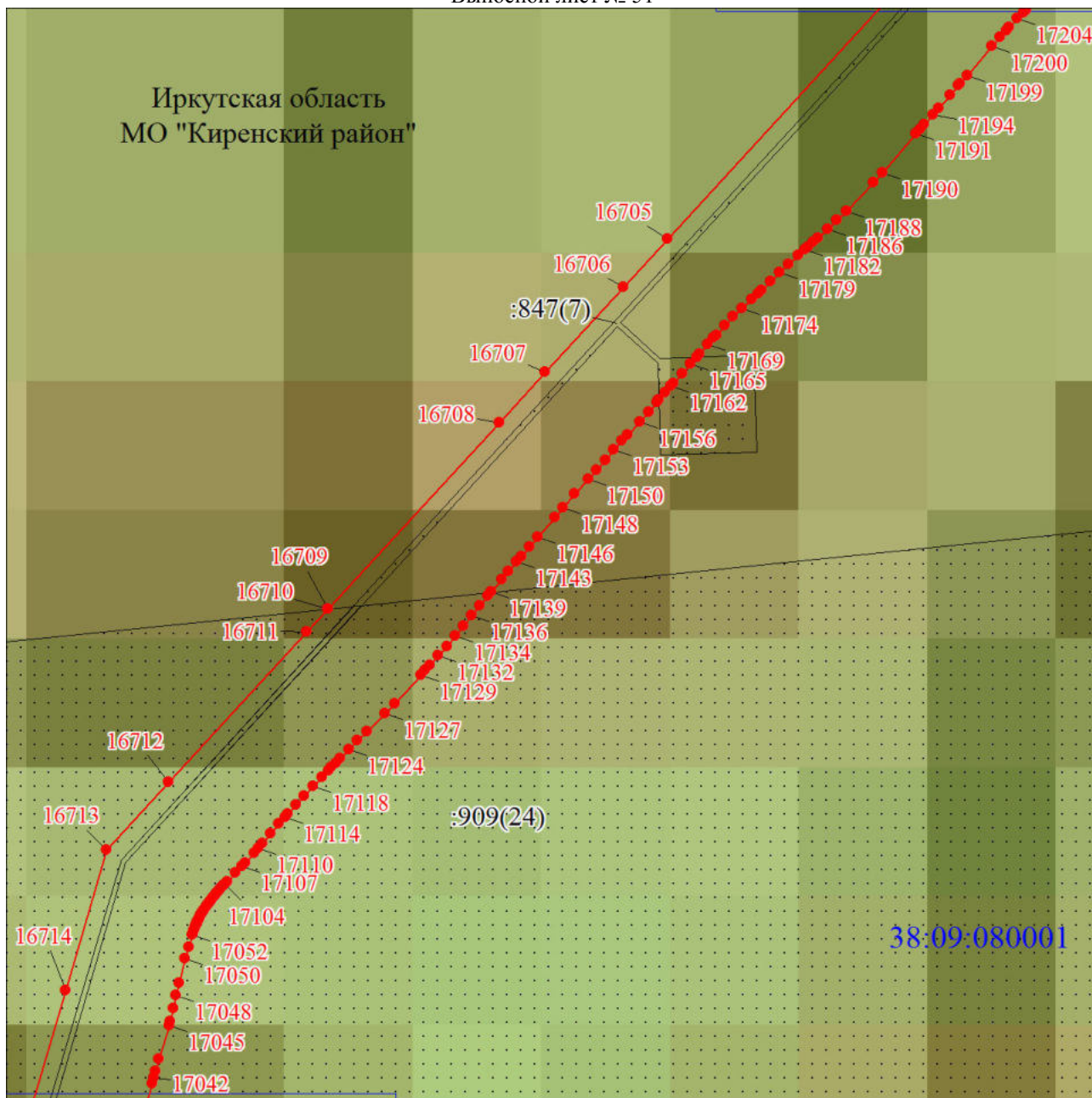


Дата 13 февраля 2020 г.

Место для оттиска печати (при наличии) лица, составившего описание местоположения границ объекта

План границ публичного сервитута

Выносной лист № 51



Масштаб 1:5000

Используемые условные знаки и обозначения:

Условные обозначения представлены на листе 1

Подпись _____

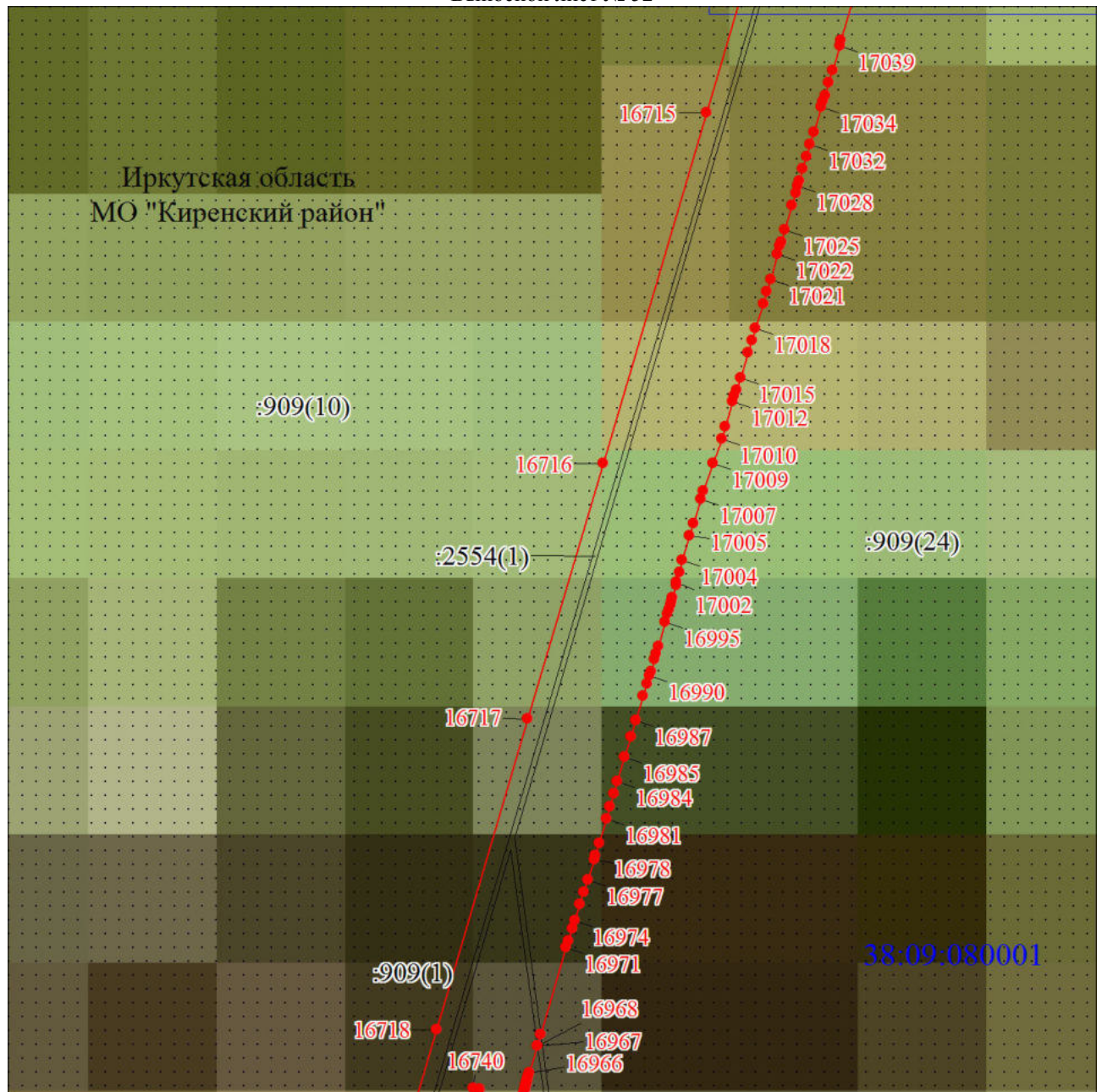


Дата 13 февраля 2020 г.

Место для оттиска печати (при наличии) лица, составившего описание местоположения границ объекта

План границ публичного сервитута

Выносной лист № 52



Масштаб 1:5000

Используемые условные знаки и обозначения:

Условные обозначения представлены на листе 1

Подпись _____

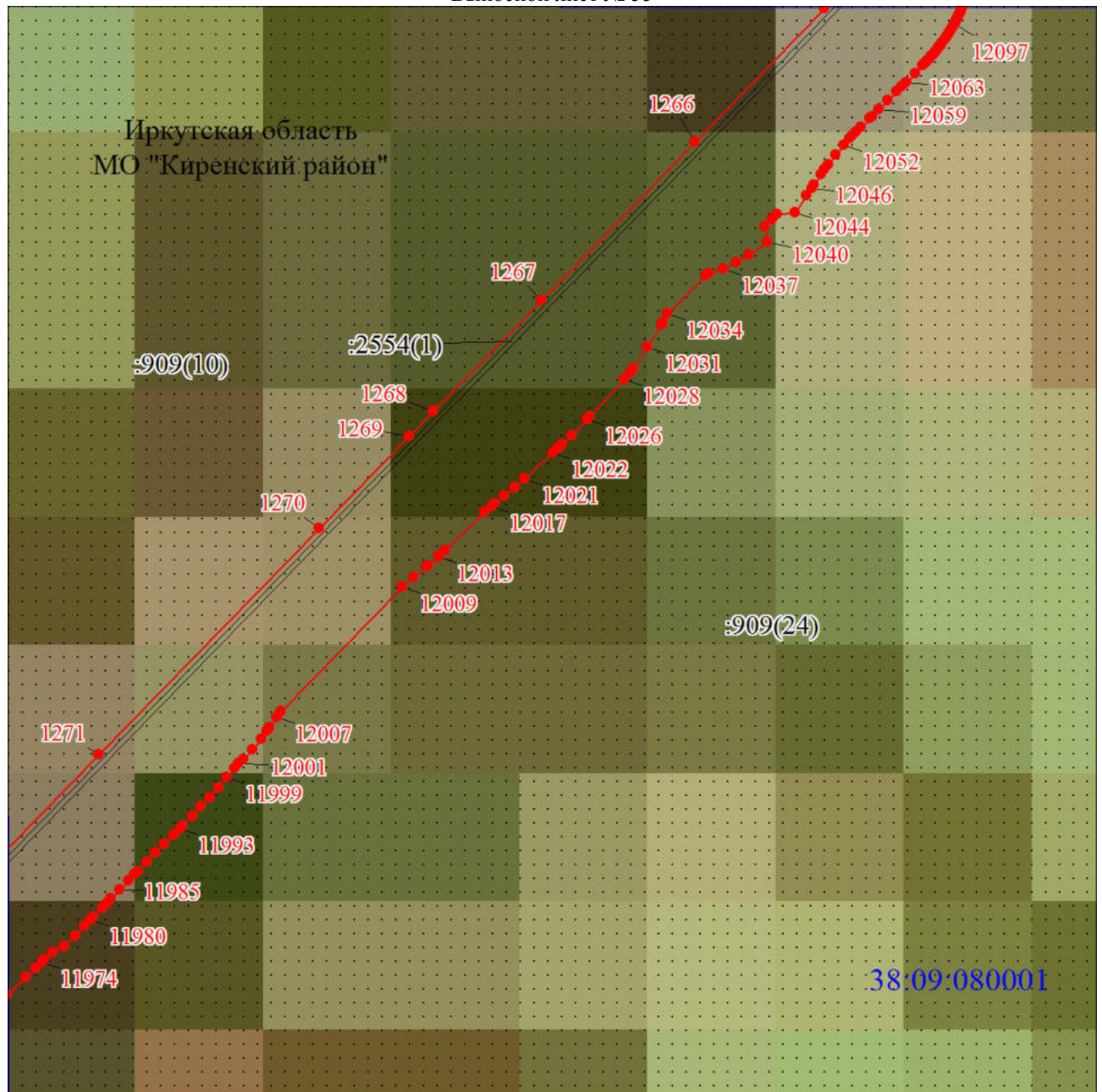


Дата 13 февраля 2020 г.

Место для оттиска печати (при наличии) лица, составившего описание местоположения границ объекта

План границ публичного сервитута

Выносной лист № 55



Масштаб 1:5000

Используемые условные знаки и обозначения:

Условные обозначения представлены на листе 1

Подпись _____

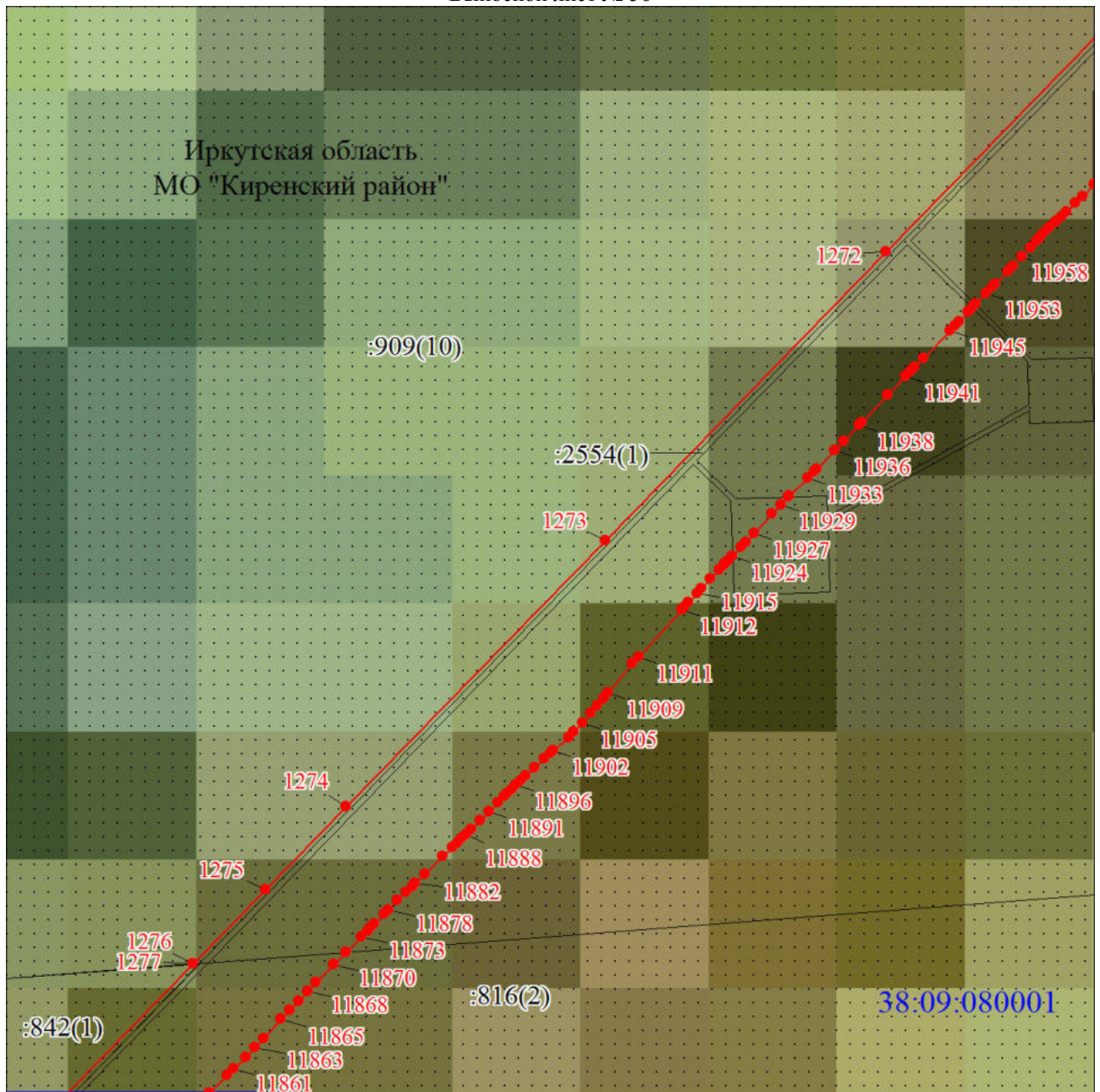


Дата 13 февраля 2020 г.

Место для оттиска печати (при наличии) лица, составившего описание местоположения границ объекта

План границ публичного сервитута

Выносной лист № 56



Масштаб 1:5000

Используемые условные знаки и обозначения:

Условные обозначения представлены на листе 1

Подпись _____




Дата 13 февраля 2020 г.

Место для оттиска печати (при наличии) лица, составившего описание местоположения границ объекта

План границ публичного сервитута

Выносной лист № 57



Масштаб 1:5000

Используемые условные знаки и обозначения:

Условные обозначения представлены на листе 1

Подпись _____

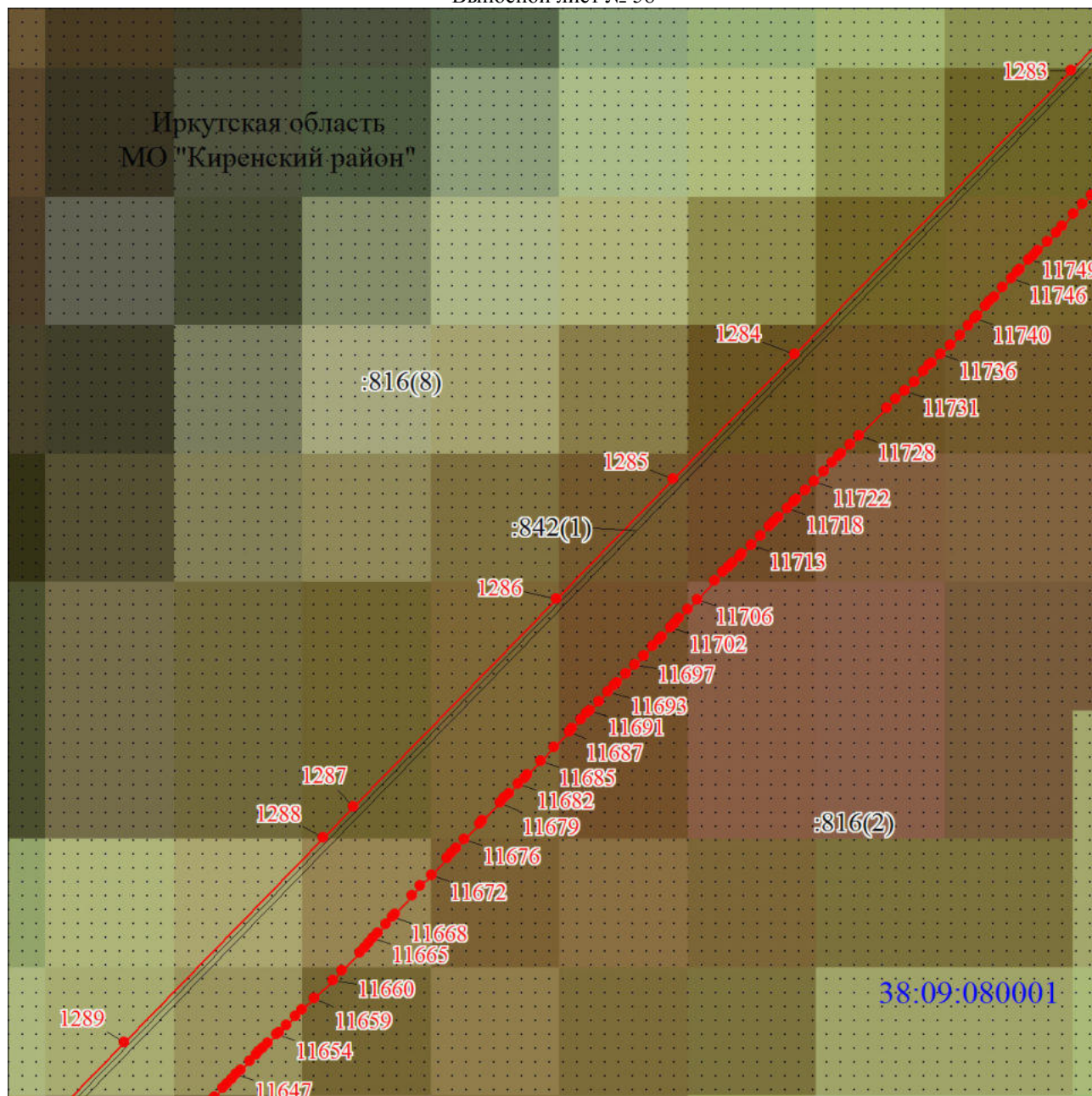


Дата 13 февраля 2020 г.

Место для оттиска печати (при наличии) лица, составившего описание местоположения границ объекта

План границ публичного сервитута

Выносной лист № 58



Масштаб 1:5000

Используемые условные знаки и обозначения:

Условные обозначения представлены на листе 1

Подпись _____

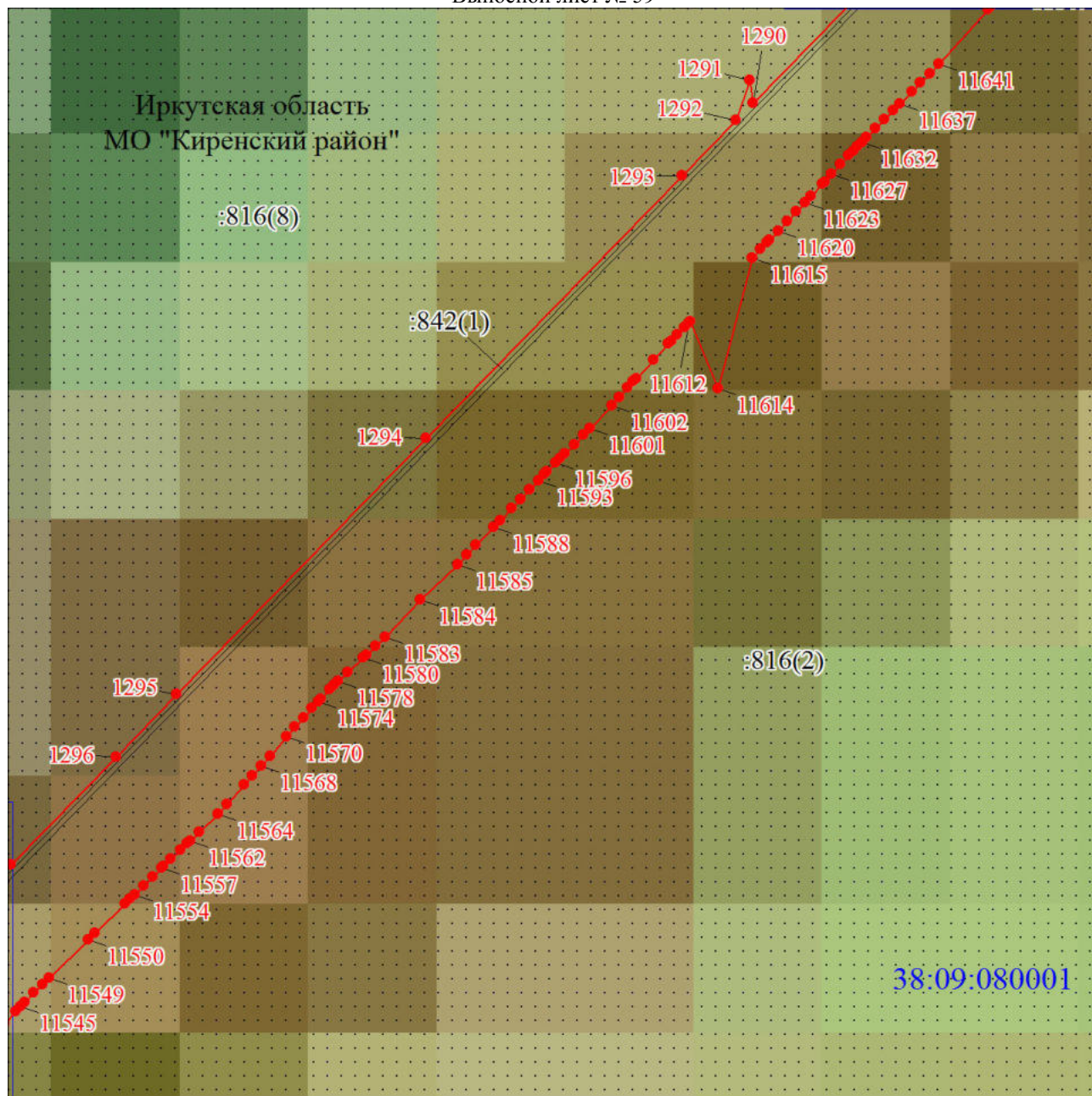


Дата 13 февраля 2020 г.

Место для оттиска печати (при наличии) лица, составившего описание местоположения границ объекта

План границ публичного сервитута

Выносной лист № 59



Масштаб 1:5000

Используемые условные знаки и обозначения:

Условные обозначения представлены на листе 1

Подпись _____

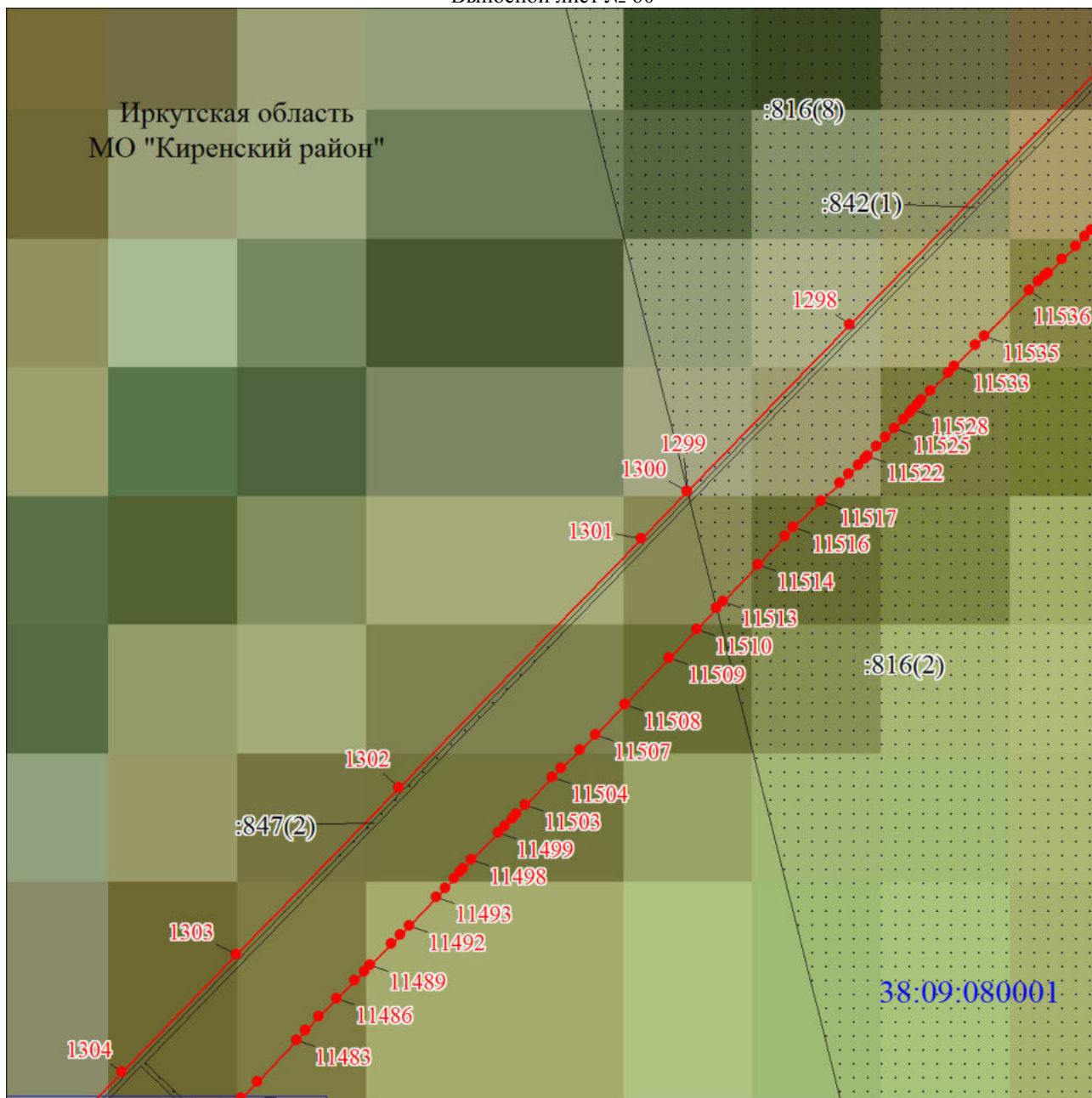


Дата 13 февраля 2020 г.

Место для оттиска печати (при наличии) лица, составившего описание местоположения границ объекта

План границ публичного сервитута

Выносной лист № 60



Масштаб 1:5000

Используемые условные знаки и обозначения:

Условные обозначения представлены на листе 1

Подпись _____

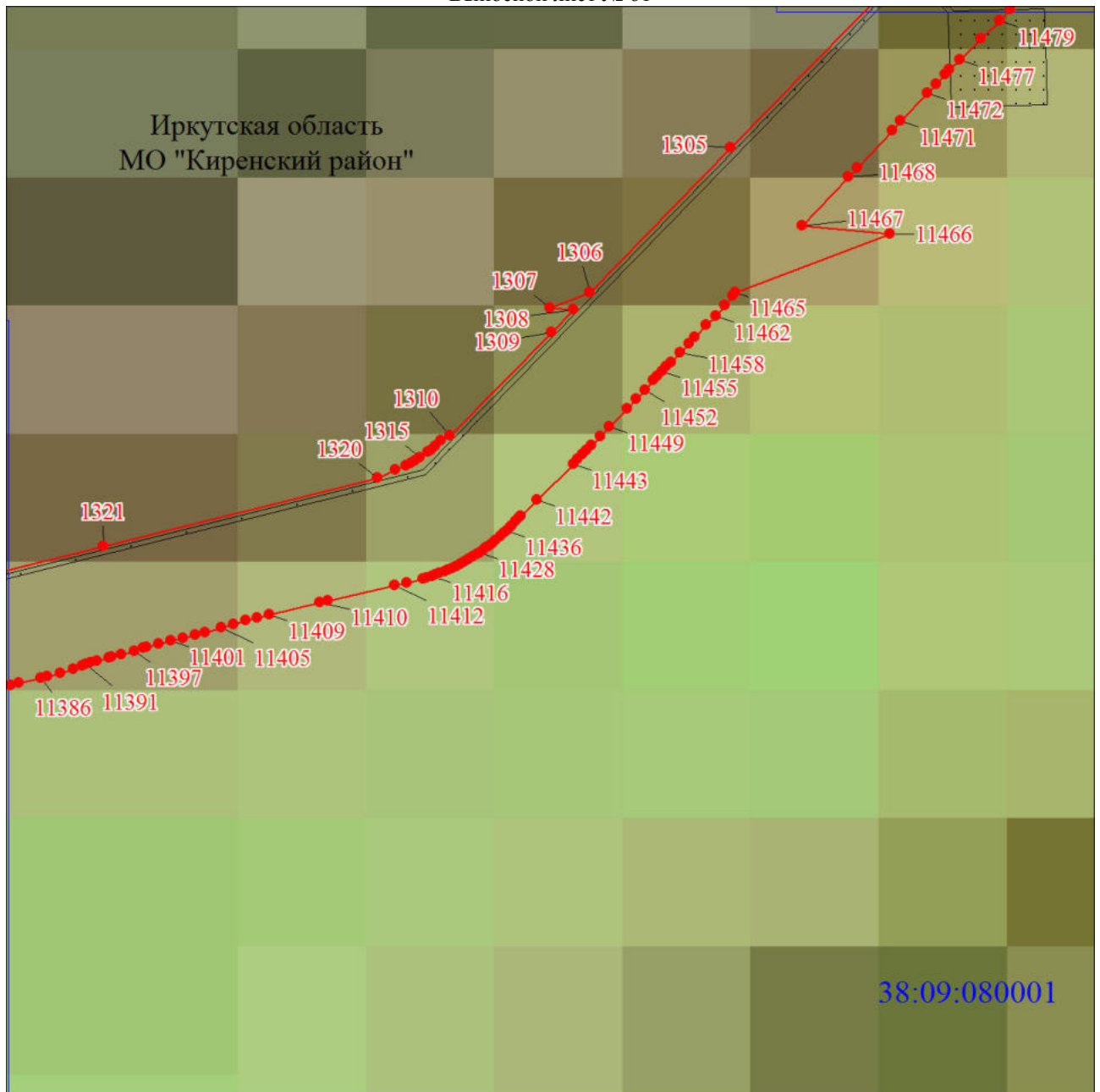


Дата 13 февраля 2020 г.

Место для оттиска печати (при наличии) лица, составившего описание местоположения границ объекта

План границ публичного сервитута

Выносной лист № 61



Масштаб 1:5000

Используемые условные знаки и обозначения:

Условные обозначения представлены на листе 1

Подпись _____



Дата 13 февраля 2020 г.

Место для оттиска печати (при наличии) лица, составившего описание местоположения границ объекта

План границ публичного сервитута

Выносной лист № 62



Масштаб 1:5000

Используемые условные знаки и обозначения:

Условные обозначения представлены на листе 1

Подпись _____

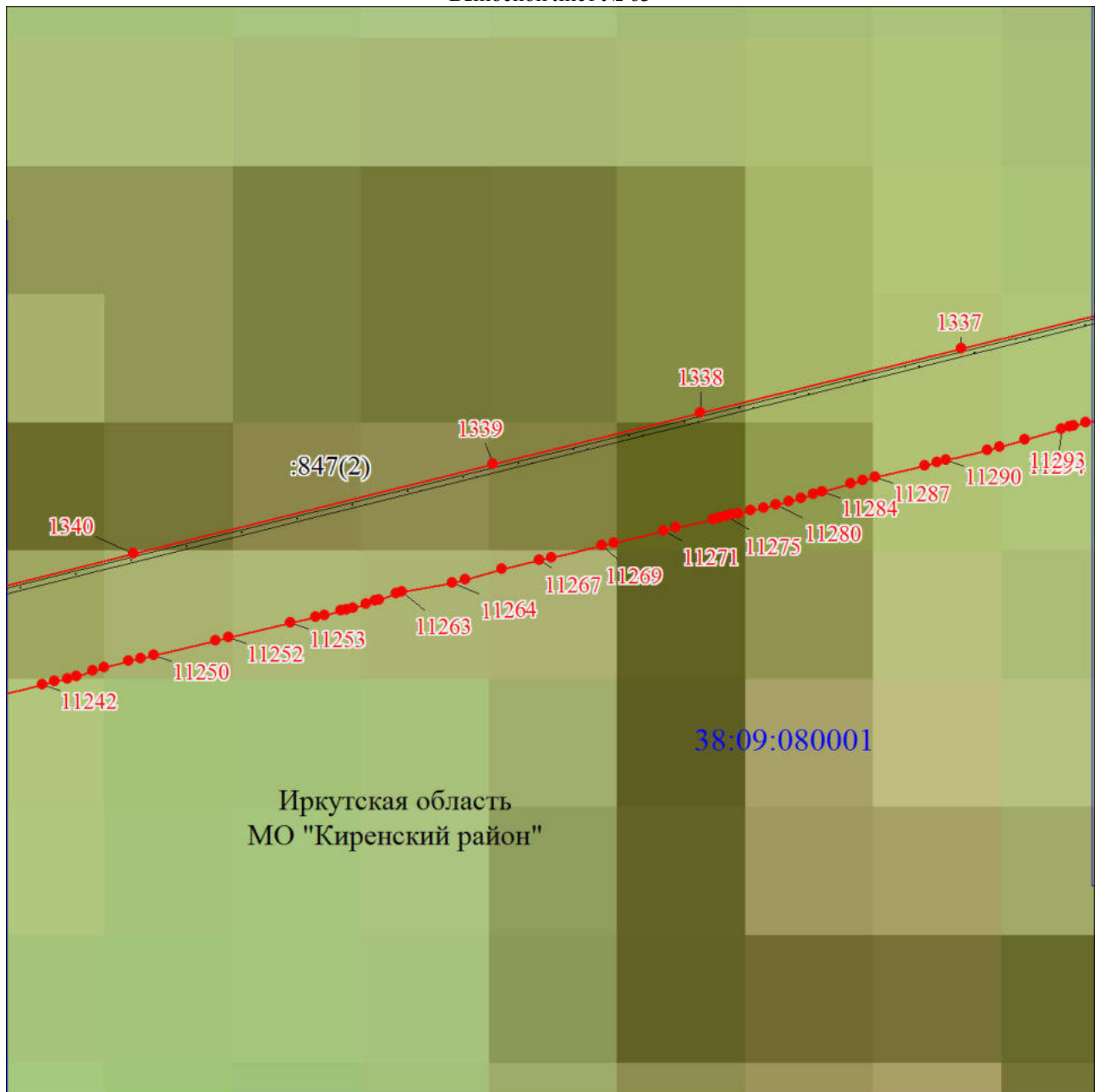


Дата 13 февраля 2020 г.

Место для оттиска печати (при наличии) лица, составившего описание местоположения границ объекта

План границ публичного сервитута

Выносной лист № 63



Масштаб 1:5000

Используемые условные знаки и обозначения:

Условные обозначения представлены на листе 1

Подпись _____

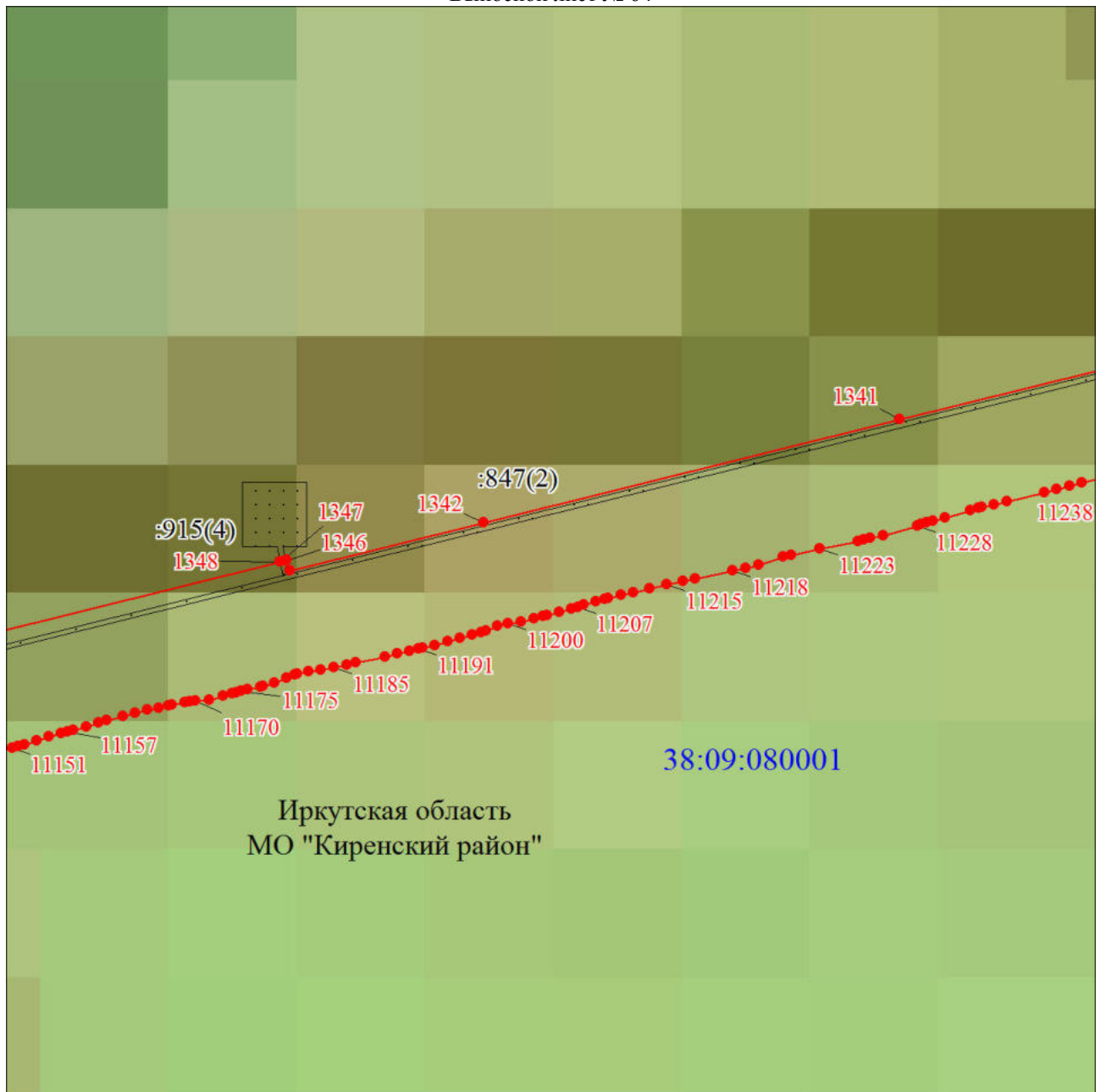


Дата 13 февраля 2020 г.

Место для оттиска печати (при наличии) лица, составившего описание местоположения границ объекта

План границ публичного сервитута

Выносной лист № 64



Масштаб 1:5000

Используемые условные знаки и обозначения:

Условные обозначения представлены на листе 1

Подпись _____

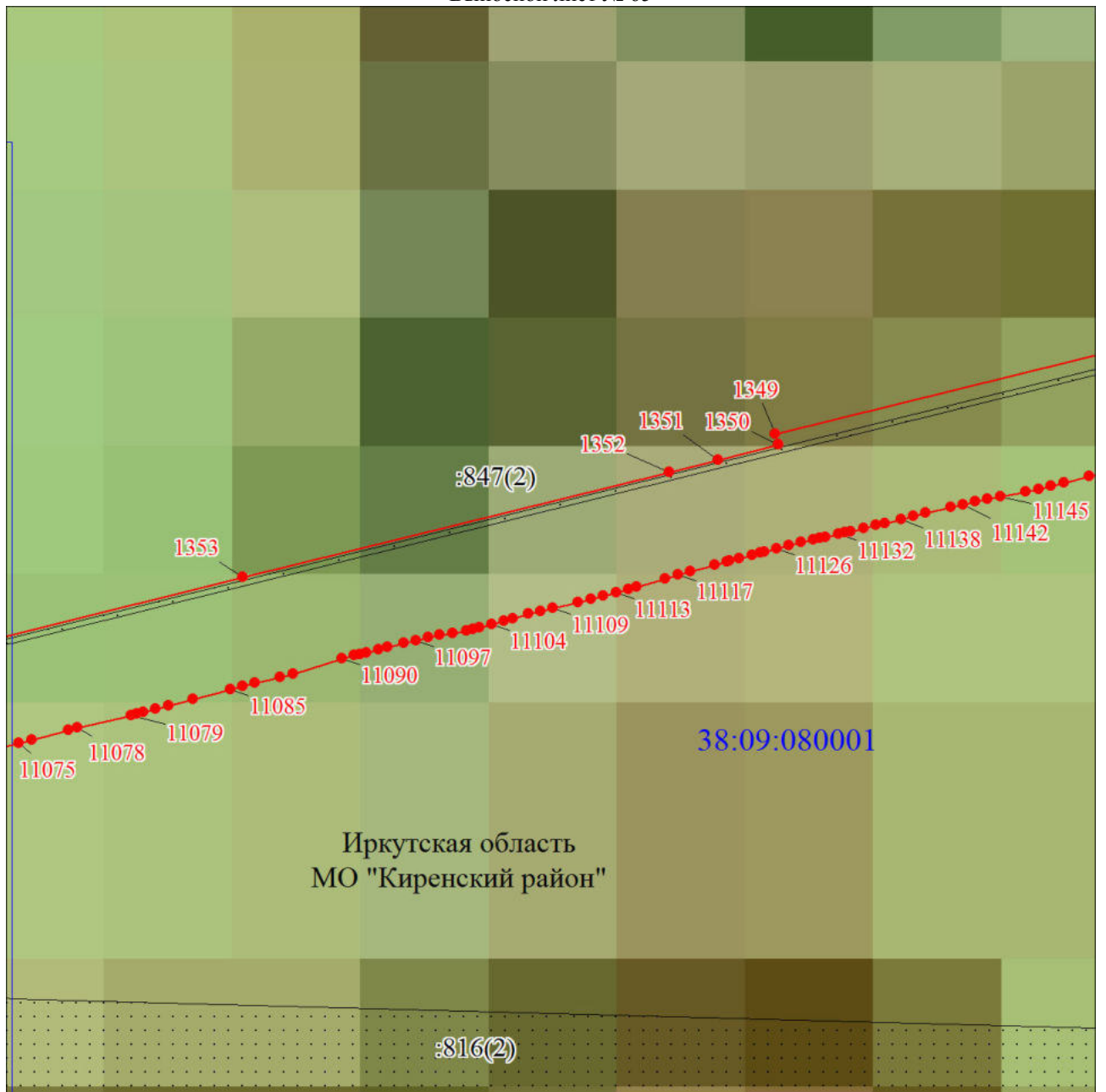


Дата 13 февраля 2020 г.

Место для оттиска печати (при наличии) лица, составившего описание местоположения границ объекта

План границ публичного сервитута

Выносной лист № 65



Масштаб 1:5000

Используемые условные знаки и обозначения:

Условные обозначения представлены на листе 1

Подпись _____



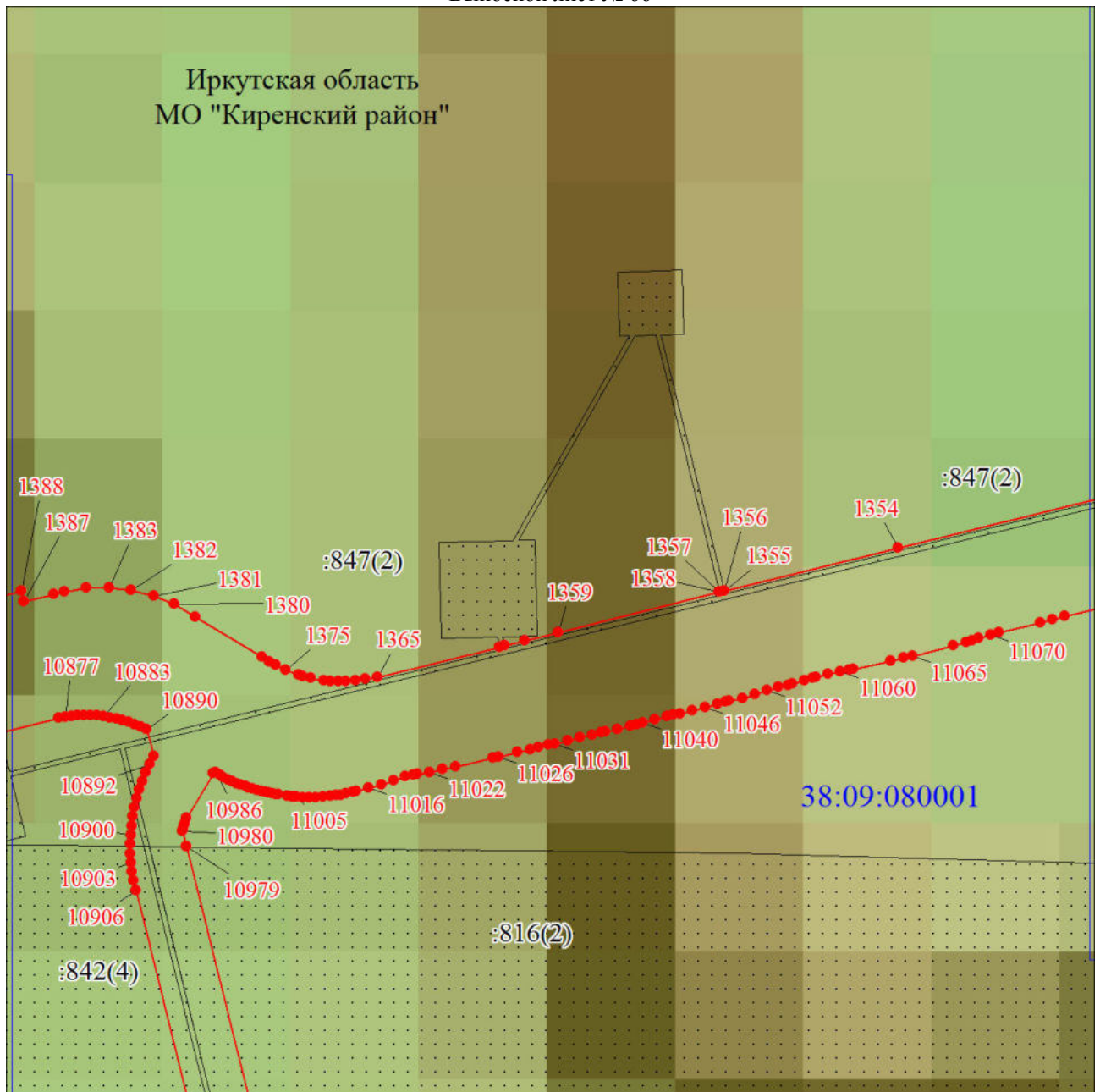
Дата 13 февраля 2020 г.

Место для оттиска печати (при наличии) лица, составившего описание местоположения границ объекта

План границ публичного сервитута

Выносной лист № 66

Иркутская область
МО "Киренский район"



Масштаб 1:5000

Используемые условные знаки и обозначения:

Условные обозначения представлены на листе 1

Подпись _____

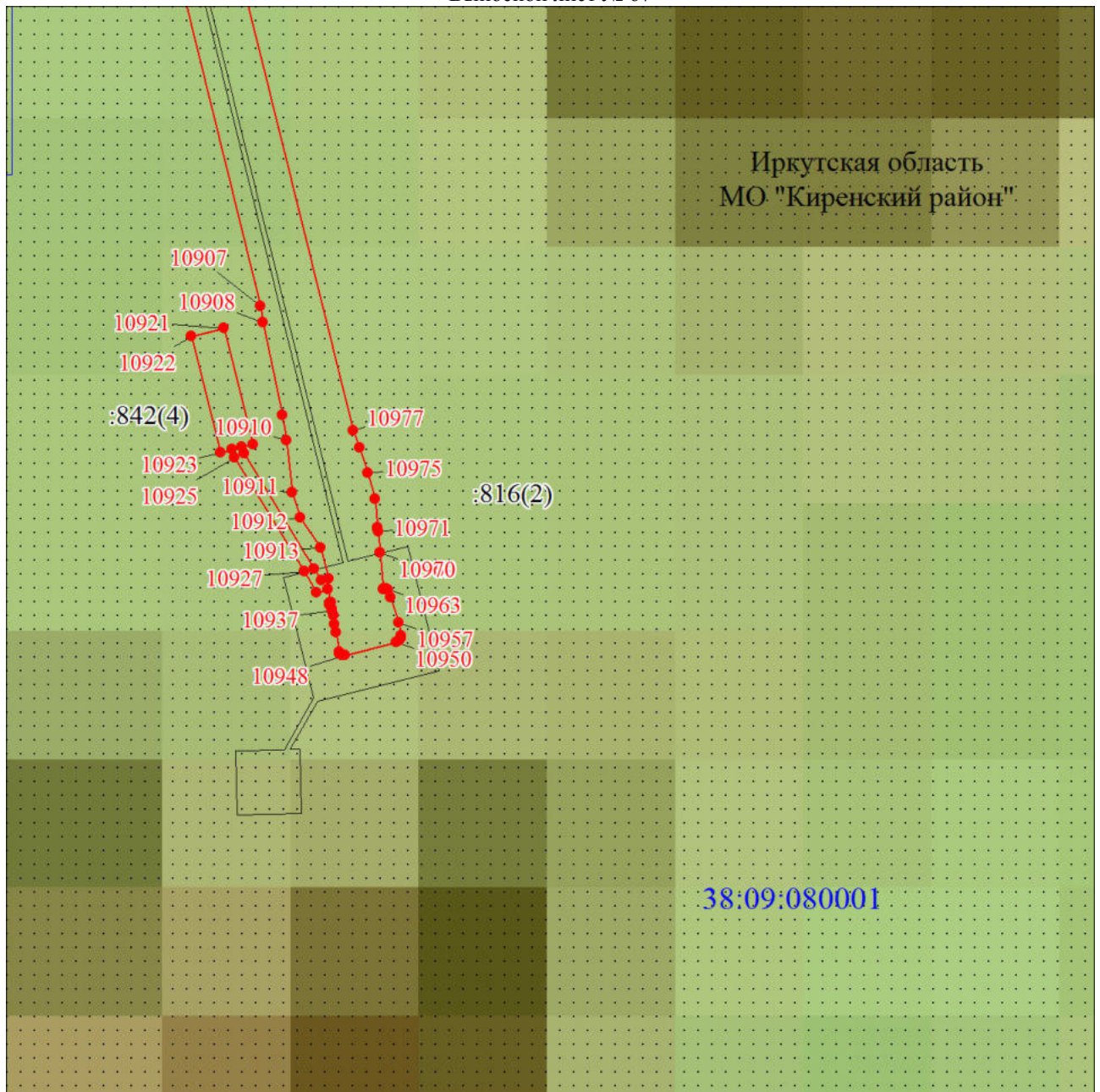


Дата 13 февраля 2020 г.

Место для оттиска печати (при наличии) лица, составившего описание местоположения границ объекта

План границ публичного сервитута

Выносной лист № 67



Масштаб 1:5000

Используемые условные знаки и обозначения:

Условные обозначения представлены на листе 1

Подпись _____

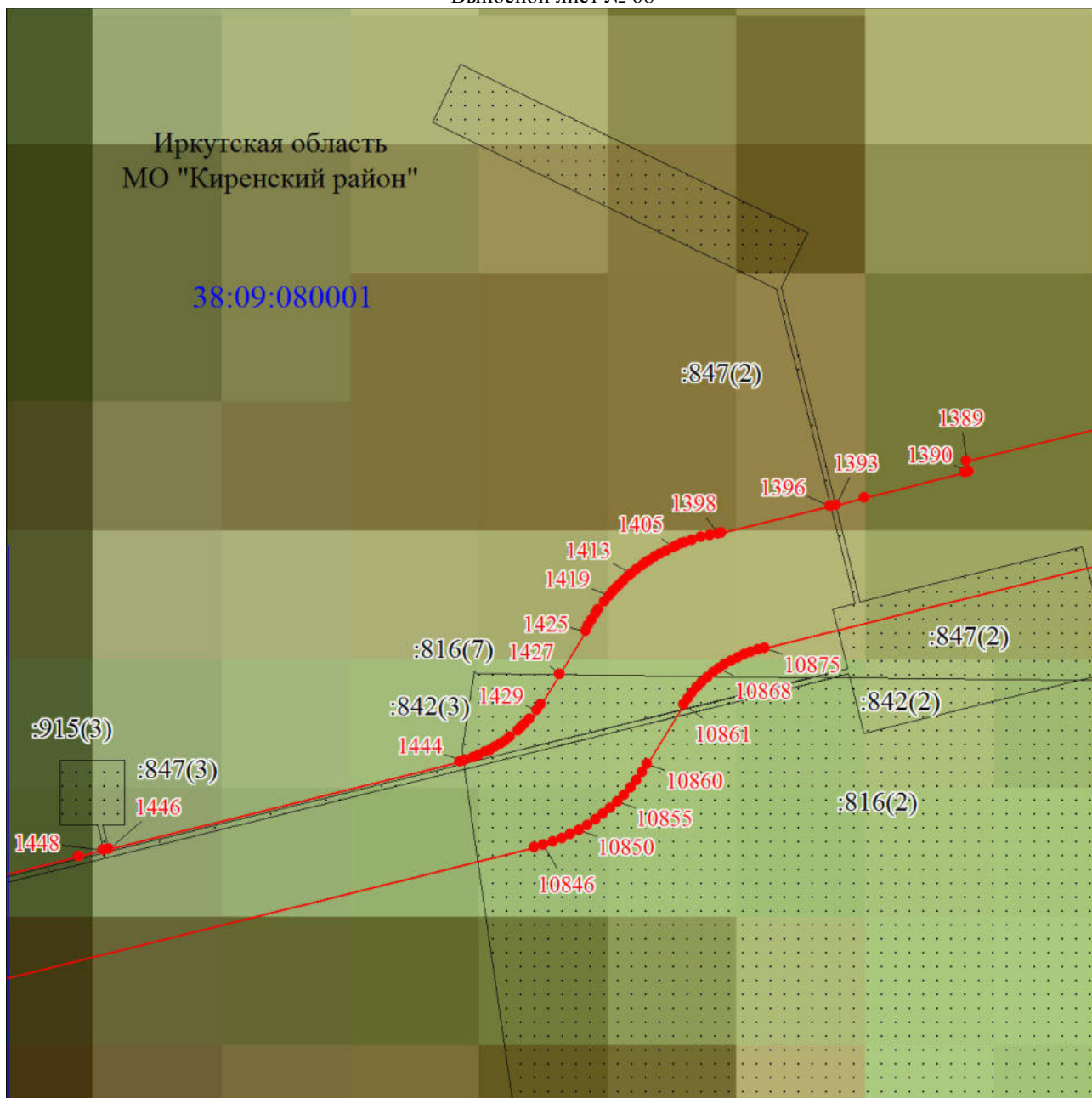


Дата 13 февраля 2020 г.

Место для оттиска печати (при наличии) лица, составившего описание местоположения границ объекта

План границ публичного сервитута

Выносной лист № 68



Масштаб 1:5000

Используемые условные знаки и обозначения:

Условные обозначения представлены на листе 1

Подпись _____

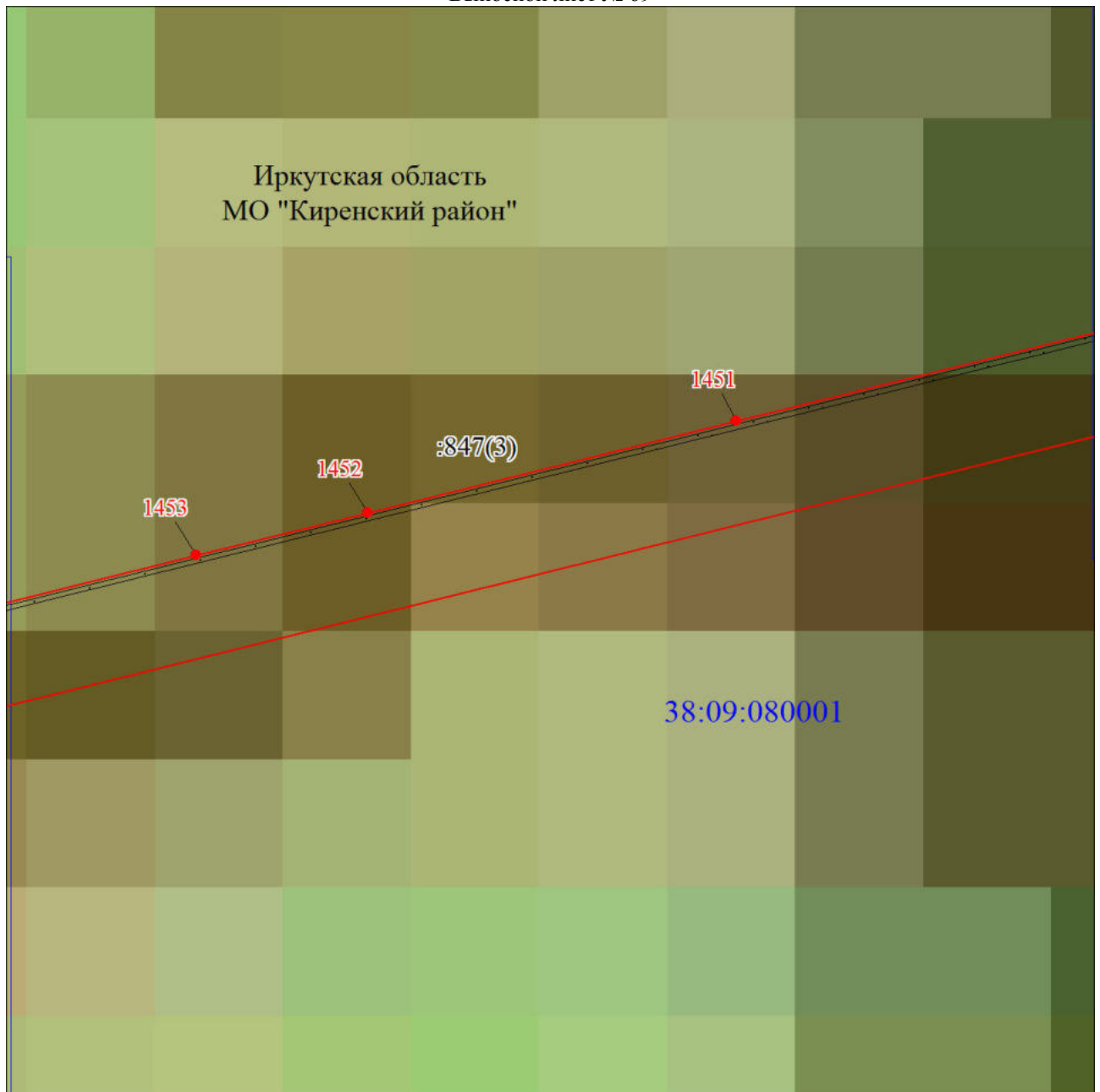


Дата 13 февраля 2020 г.

Место для оттиска печати (при наличии) лица, составившего описание местоположения границ объекта

План границ публичного сервитута

Выносной лист № 69



Масштаб 1:5000

Используемые условные знаки и обозначения:

Условные обозначения представлены на листе 1

Подпись _____




Дата 13 февраля 2020 г.

Место для оттиска печати (при наличии) лица, составившего описание местоположения границ объекта

План границ публичного сервитута

Выносной лист № 70



Масштаб 1:5000

Используемые условные знаки и обозначения:

Условные обозначения представлены на листе 1

Подпись _____

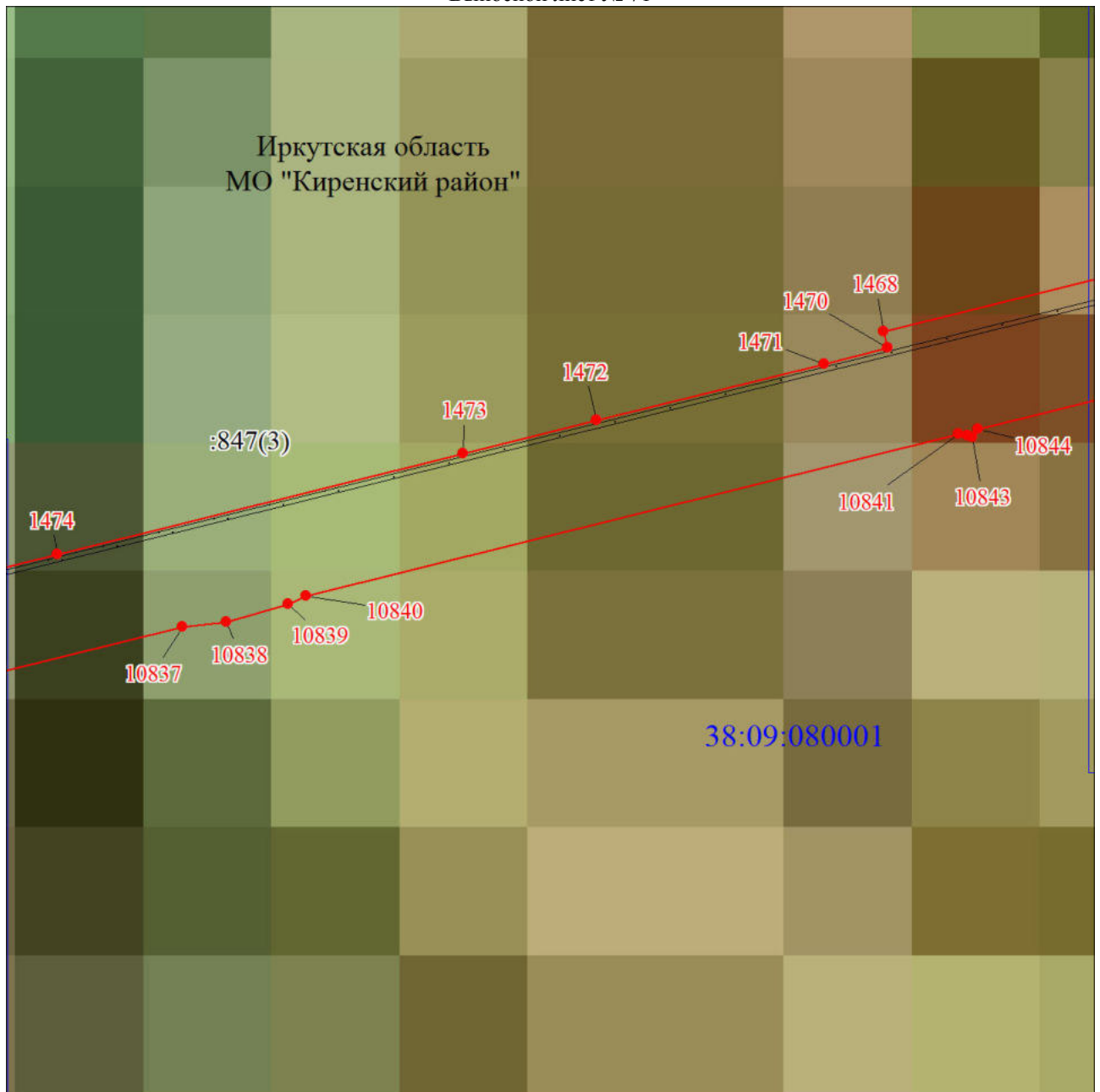


Дата 13 февраля 2020 г.

Место для оттиска печати (при наличии) лица, составившего описание местоположения границ объекта

План границ публичного сервитута

Выносной лист № 71



Масштаб 1:5000

Используемые условные знаки и обозначения:

Условные обозначения представлены на листе 1

Подпись _____

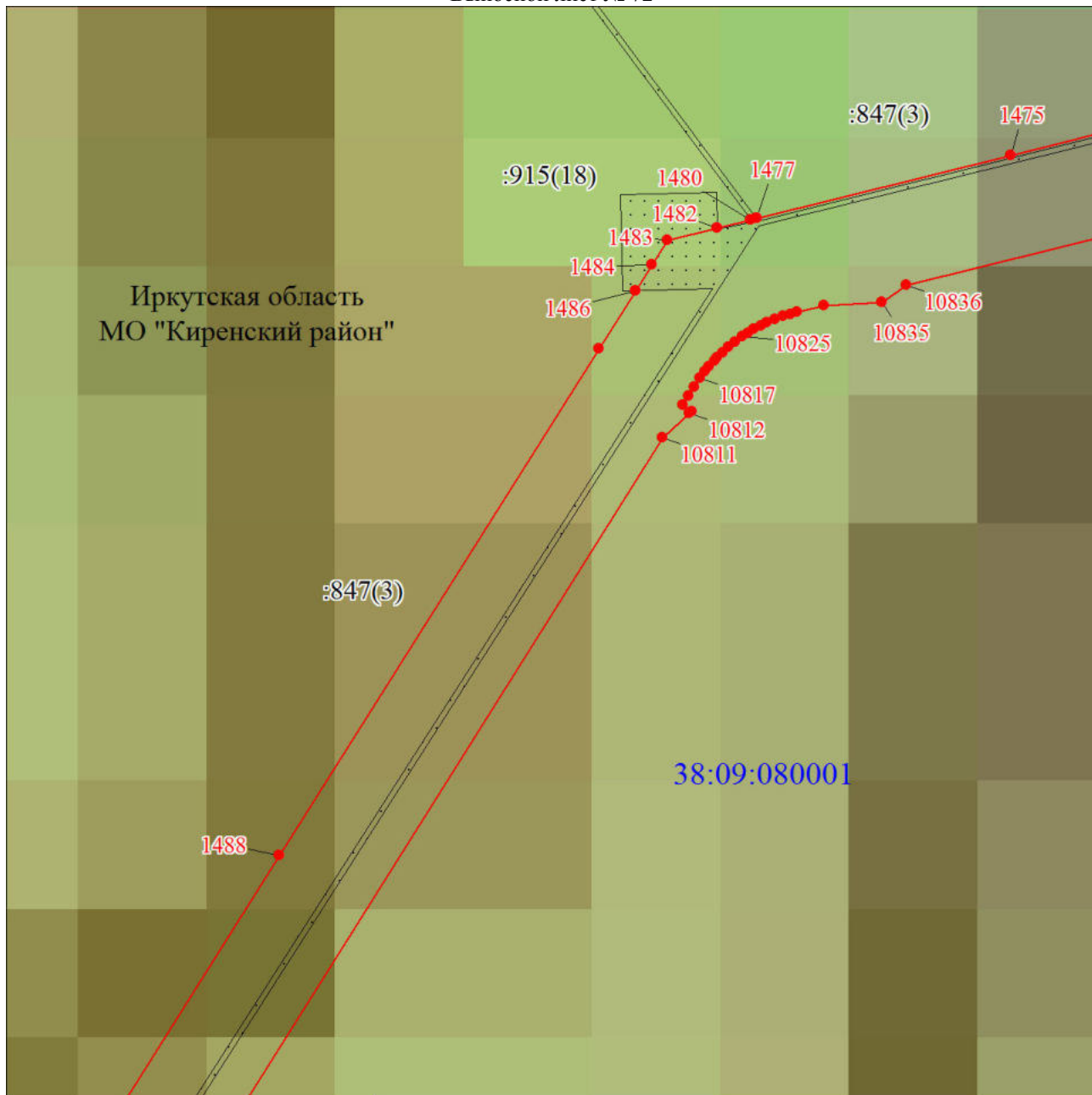


Дата 13 февраля 2020 г.

Место для оттиска печати (при наличии) лица, составившего описание местоположения границ объекта

План границ публичного сервитута

Выносной лист № 72



Масштаб 1:5000

Используемые условные знаки и обозначения:

Условные обозначения представлены на листе 1

Подпись _____




Дата 13 февраля 2020 г.

Место для оттиска печати (при наличии) лица, составившего описание местоположения границ объекта

План границ публичного сервитута

Выносной лист № 73



Масштаб 1:5000

Используемые условные знаки и обозначения:

Условные обозначения представлены на листе 1

Подпись _____

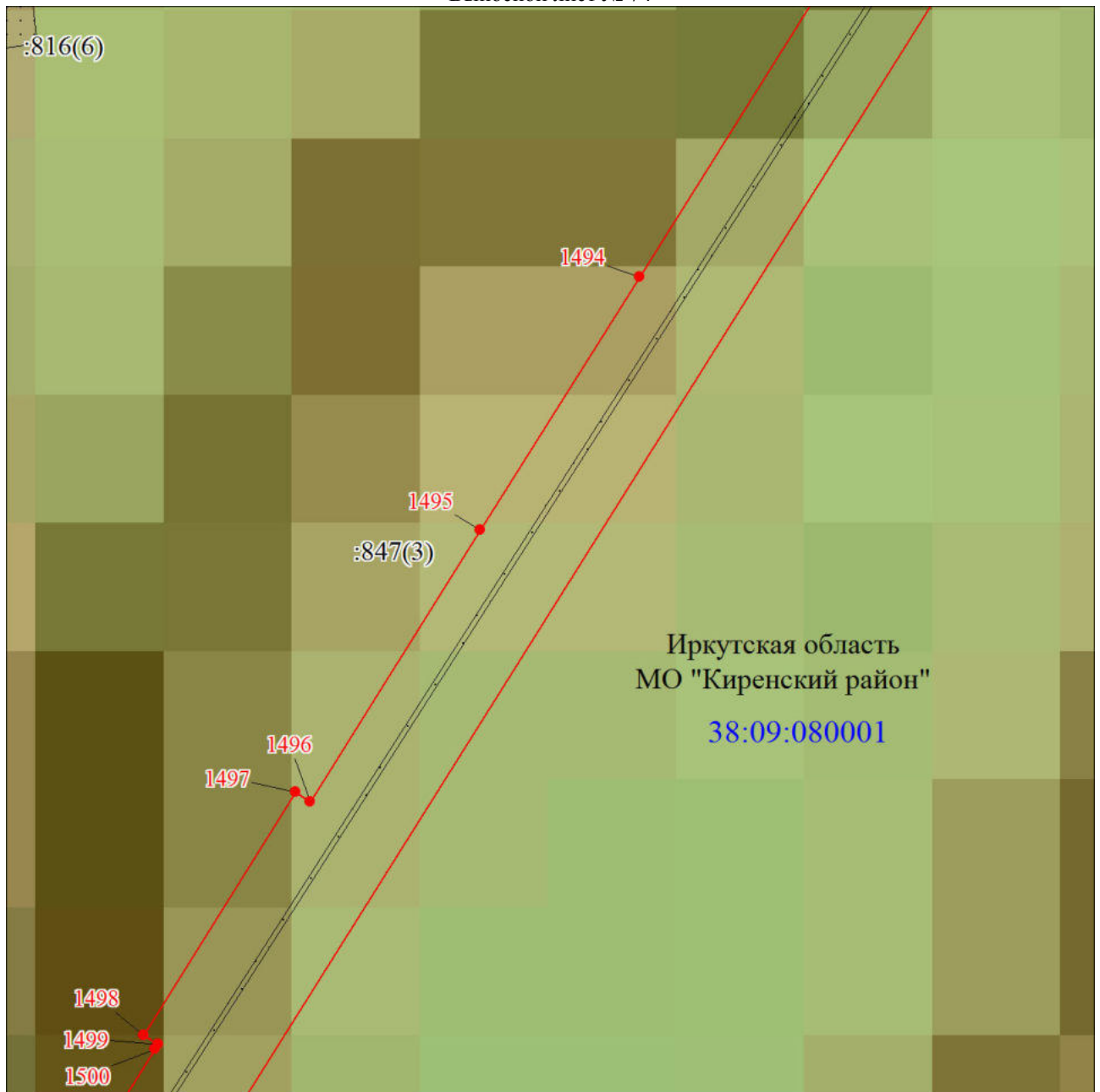


Дата 13 февраля 2020 г.

Место для оттиска печати (при наличии) лица, составившего описание местоположения границ объекта

План границ публичного сервитута

Выносной лист № 74



Масштаб 1:5000

Используемые условные знаки и обозначения:

Условные обозначения представлены на листе 1

Подпись _____




Дата 13 февраля 2020 г.

Место для оттиска печати (при наличии) лица, составившего описание местоположения границ объекта

План границ публичного сервитута

Выносной лист № 75



Масштаб 1:5000

Используемые условные знаки и обозначения:

Условные обозначения представлены на листе 1

Подпись _____




Дата 13 февраля 2020 г.

Место для оттиска печати (при наличии) лица, составившего описание местоположения границ объекта

План границ публичного сервитута

Выносной лист № 76



38:09:080001

Масштаб 1:5000

Используемые условные знаки и обозначения:

Условные обозначения представлены на листе 1

Подпись _____

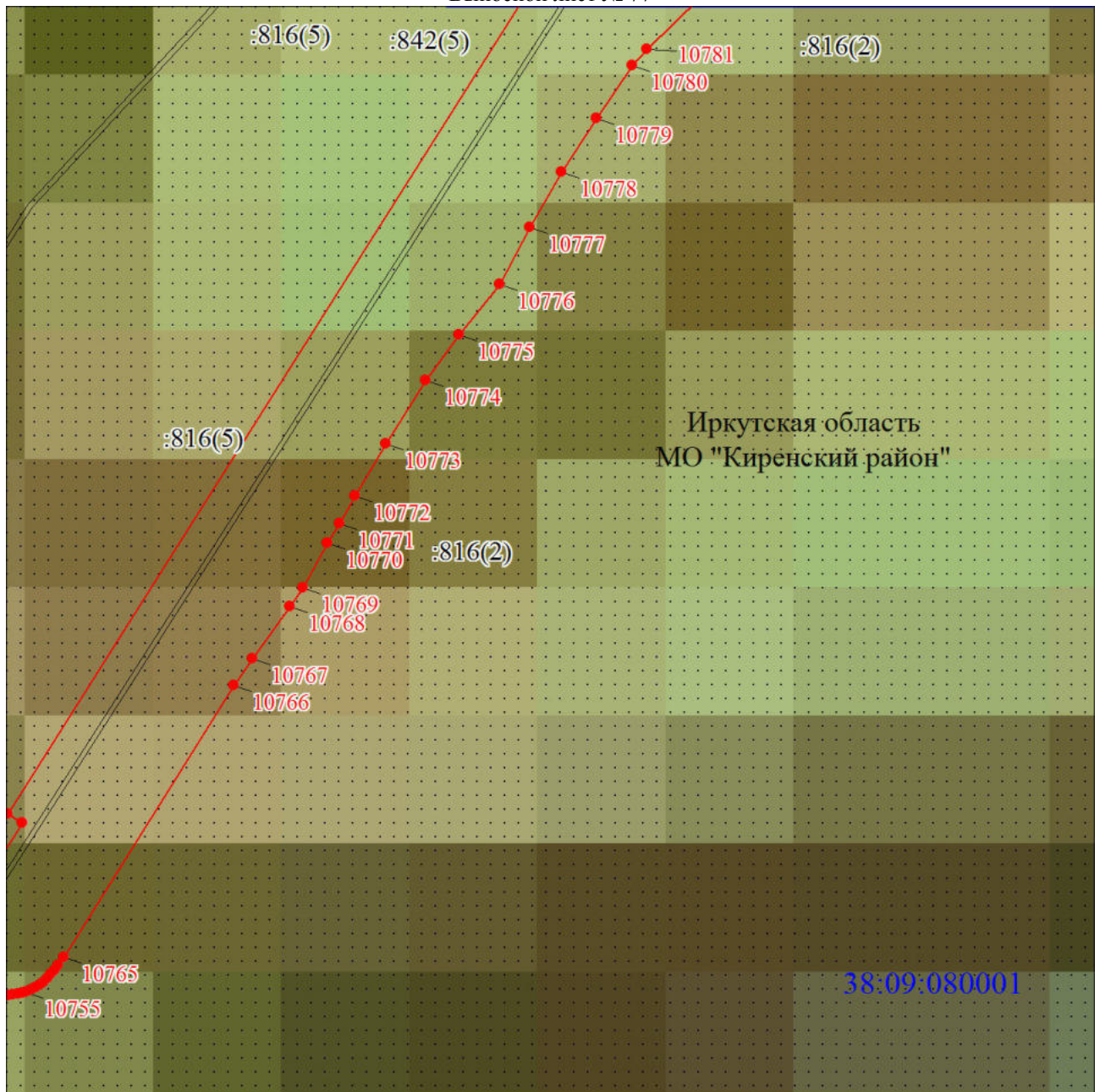


Дата 13 февраля 2020 г.

Место для оттиска печати (при наличии) лица, составившего описание местоположения границ объекта

План границ публичного сервитута

Выносной лист № 77



Масштаб 1:5000

Используемые условные знаки и обозначения:

Условные обозначения представлены на листе 1

Подпись _____

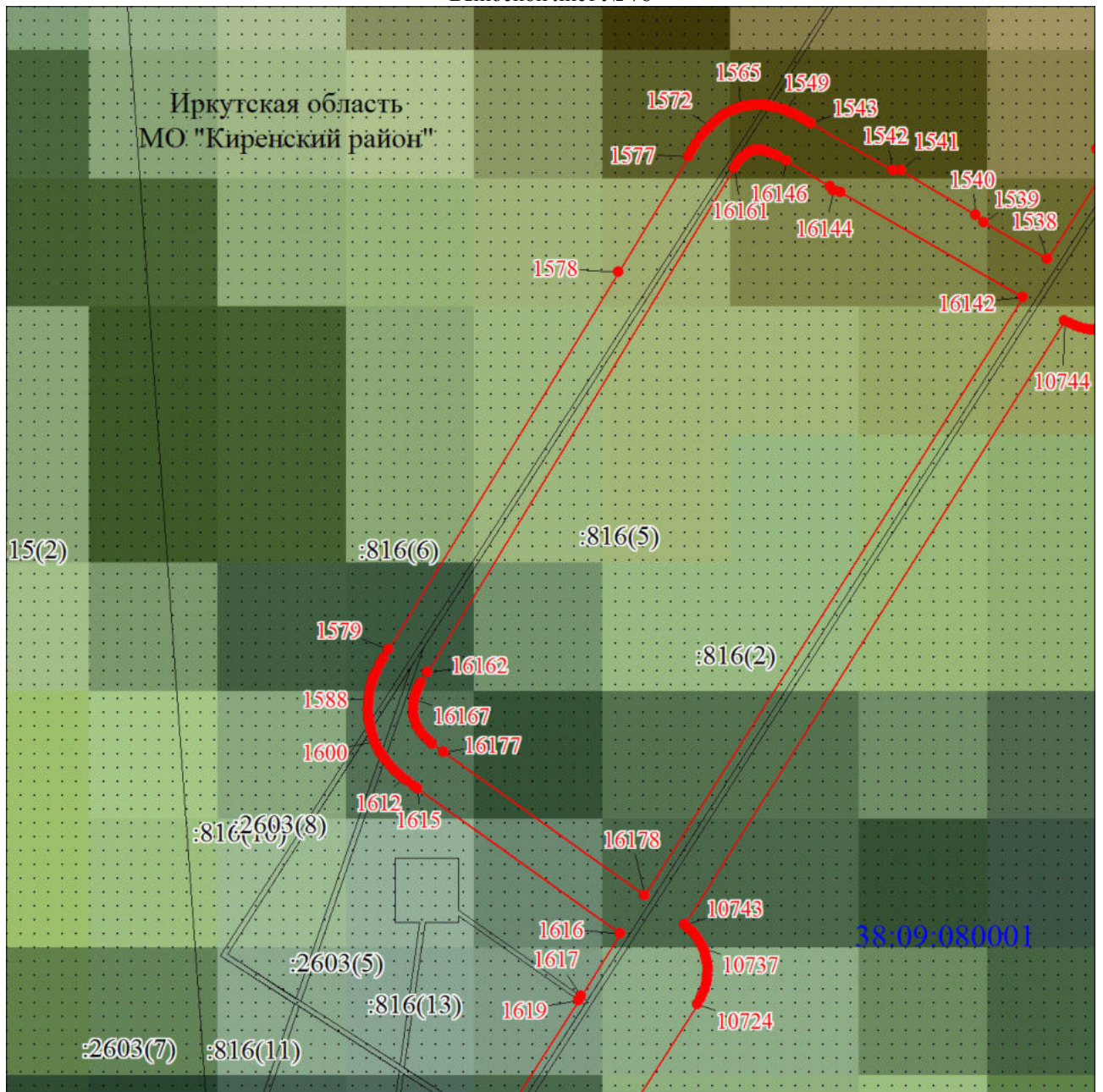


Дата 13 февраля 2020 г.

Место для оттиска печати (при наличии) лица, составившего описание местоположения границ объекта

План границ публичного сервитута

Выносной лист № 78



Масштаб 1:5000

Используемые условные знаки и обозначения:

Условные обозначения представлены на листе 1

Подпись _____

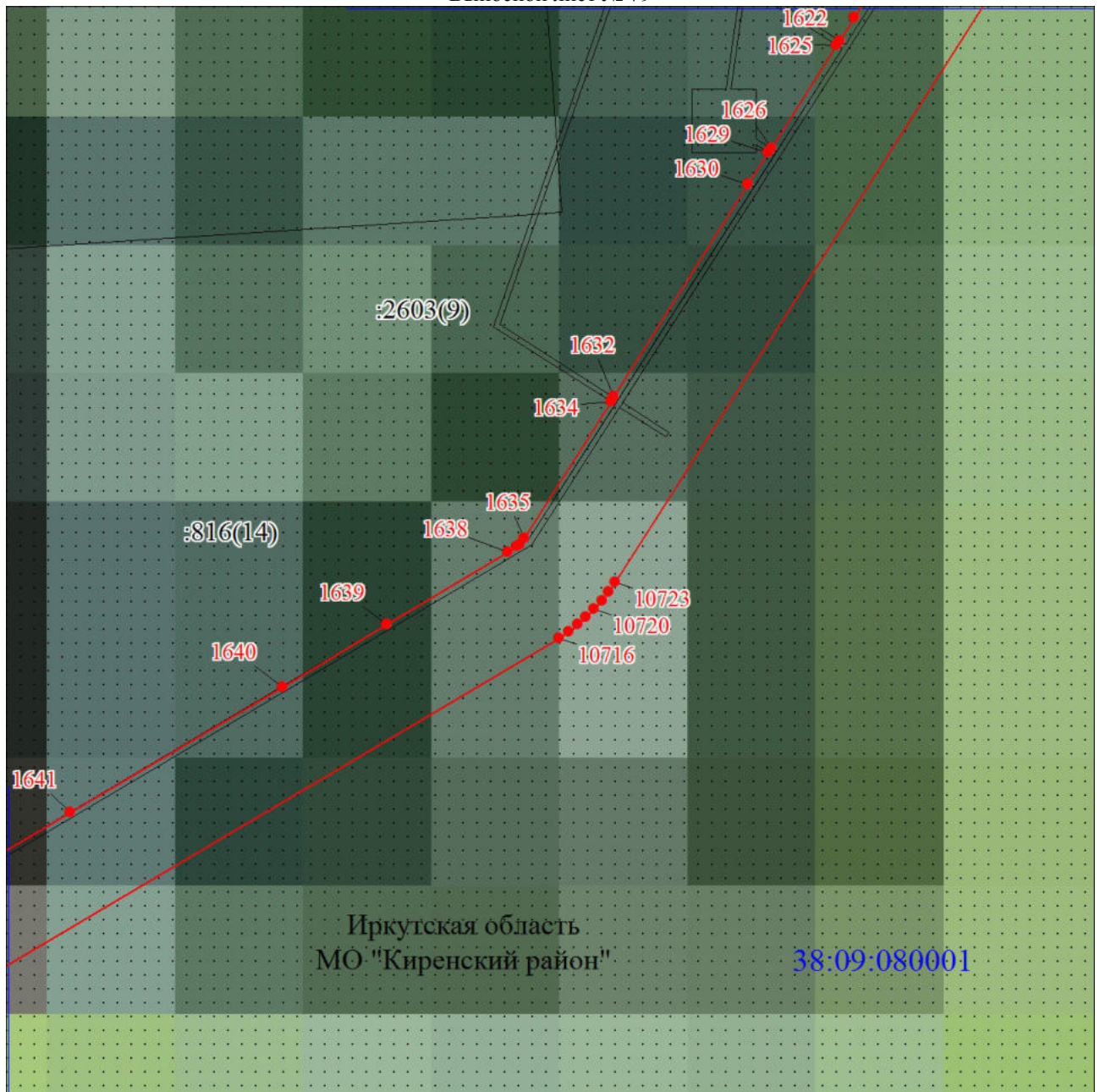


Дата 13 февраля 2020 г.

Место для оттиска печати (при наличии) лица, составившего описание местоположения границ объекта

План границ публичного сервитута

Выносной лист № 79



Масштаб 1:5000

Используемые условные знаки и обозначения:

Условные обозначения представлены на листе 1

Подпись _____

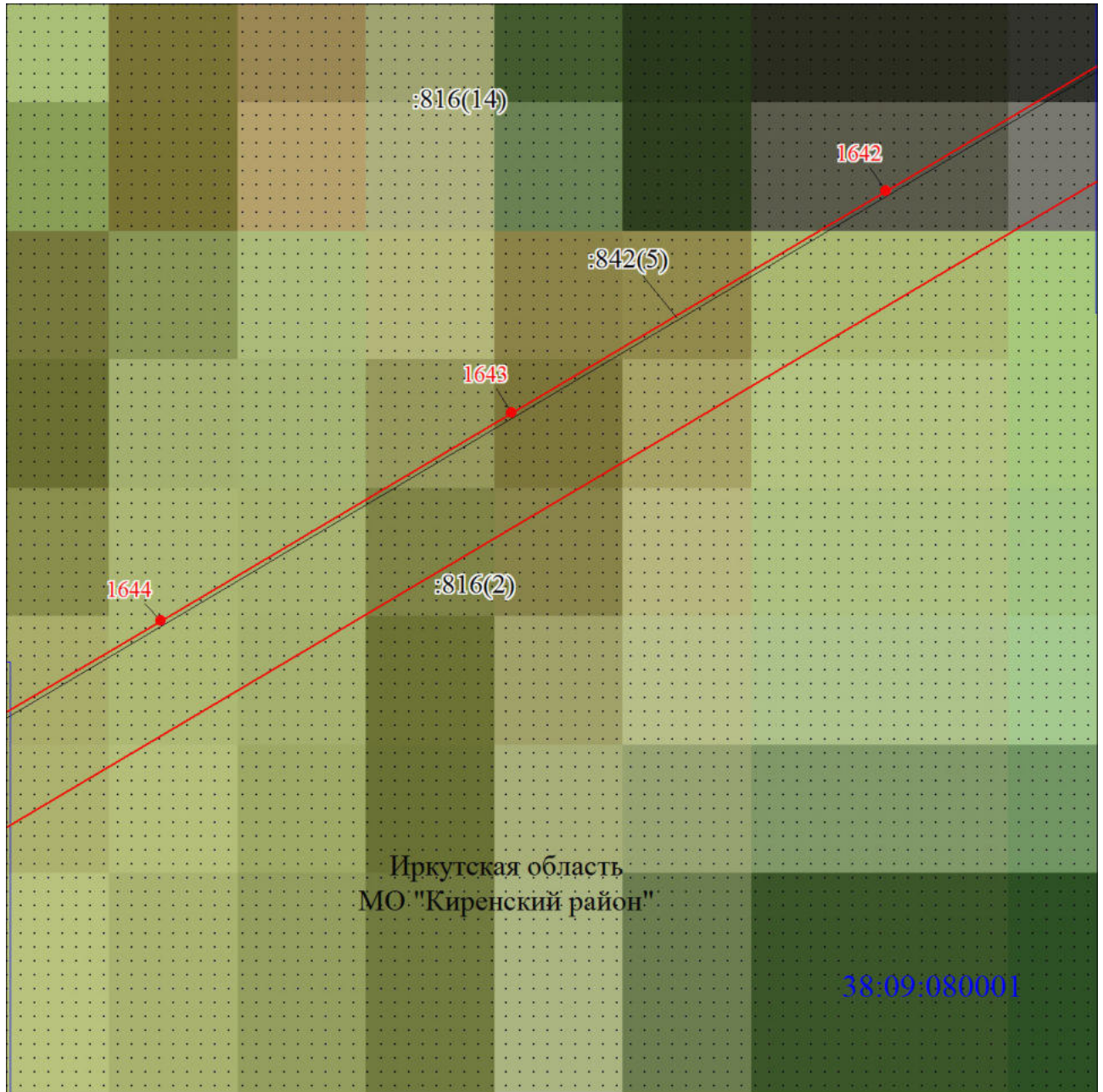


Дата 13 февраля 2020 г.

Место для оттиска печати (при наличии) лица, составившего описание местоположения границ объекта

План границ публичного сервитута

Выносной лист № 80



Масштаб 1:5000

Используемые условные знаки и обозначения:

Условные обозначения представлены на листе 1

Подпись _____

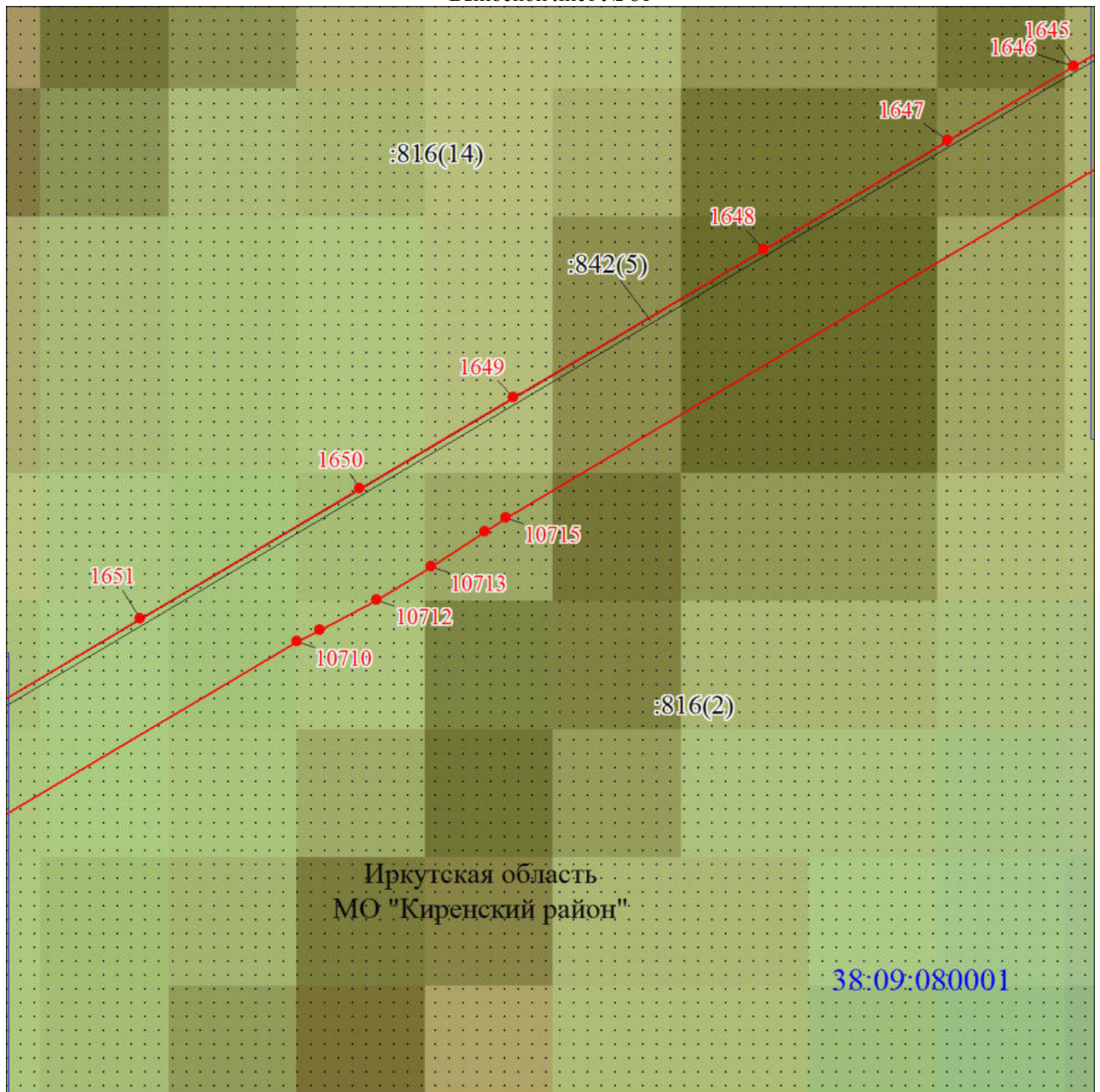


Дата 13 февраля 2020 г.

Место для оттиска печати (при наличии) лица, составившего описание местоположения границ объекта

План границ публичного сервитута

Выносной лист № 81



Масштаб 1:5000

Используемые условные знаки и обозначения:

Условные обозначения представлены на листе 1

Подпись _____

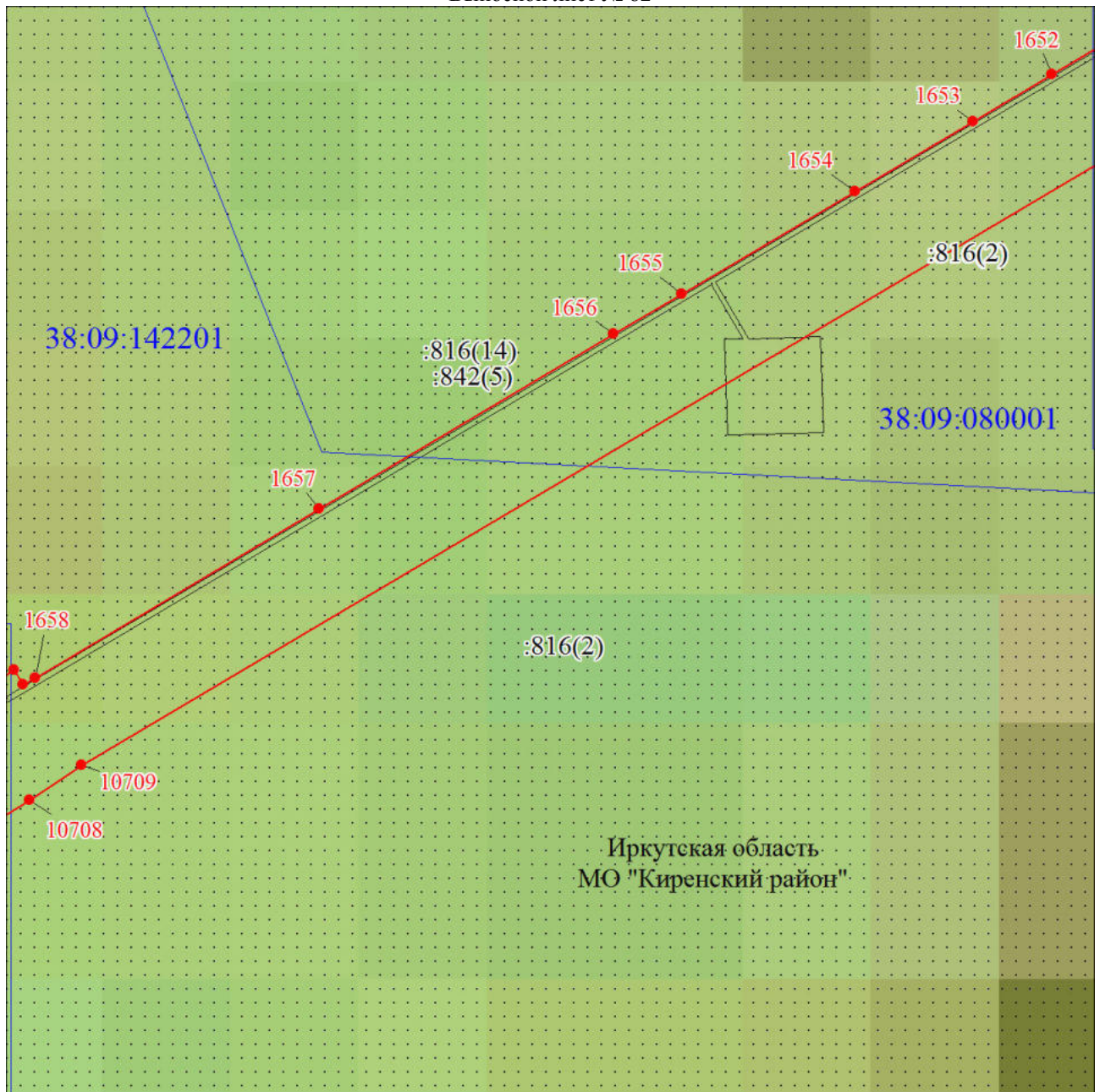


Дата 13 февраля 2020 г.

Место для оттиска печати (при наличии) лица, составившего описание местоположения границ объекта

План границ публичного сервитута

Выносной лист № 82



Масштаб 1:5000

Используемые условные знаки и обозначения:

Условные обозначения представлены на листе 1

Подпись _____

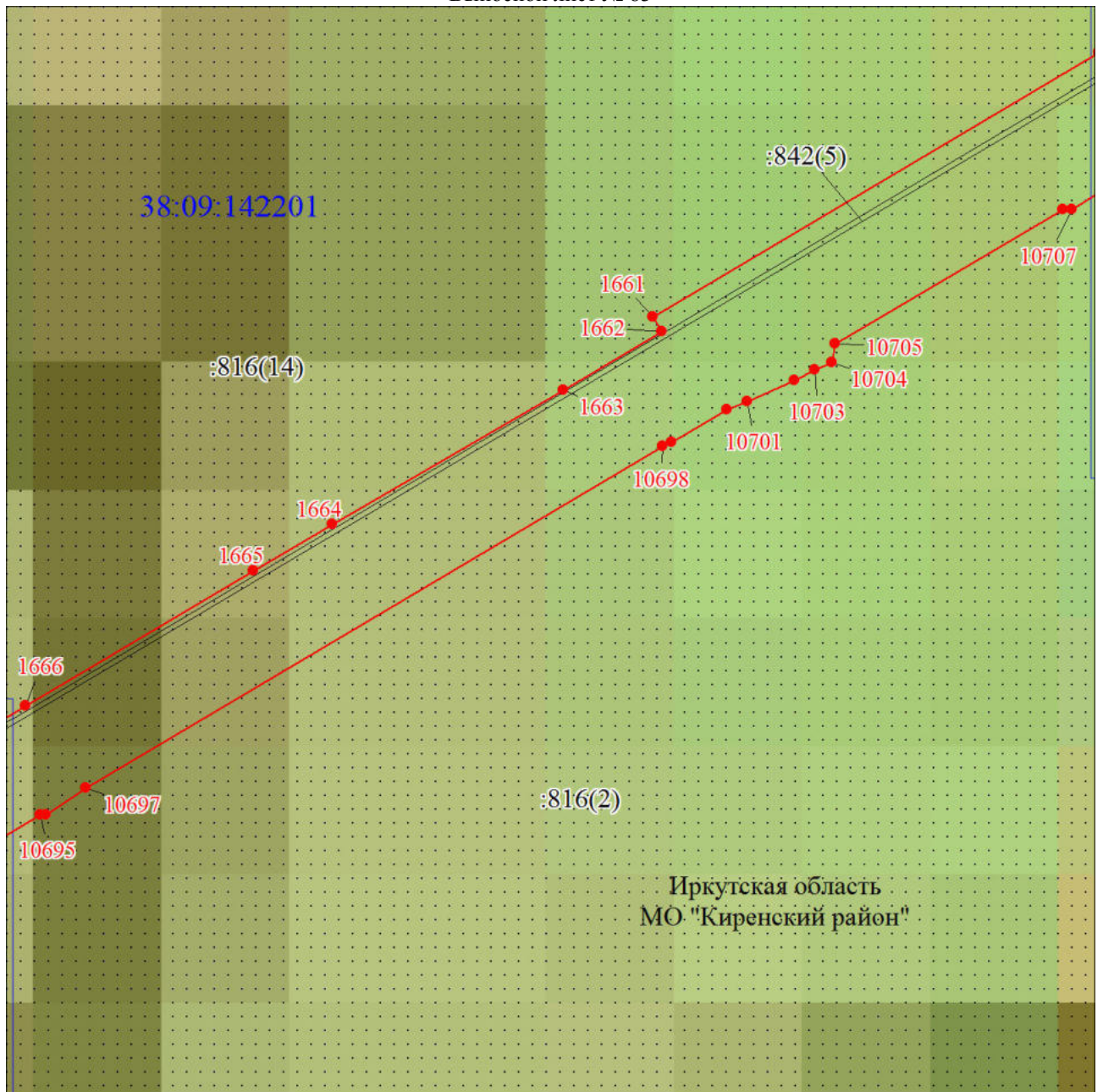


Дата 13 февраля 2020 г.

Место для оттиска печати (при наличии) лица, составившего описание местоположения границ объекта

План границ публичного сервитута

Выносной лист № 83



Масштаб 1:5000

Используемые условные знаки и обозначения:

Условные обозначения представлены на листе 1

Подпись _____

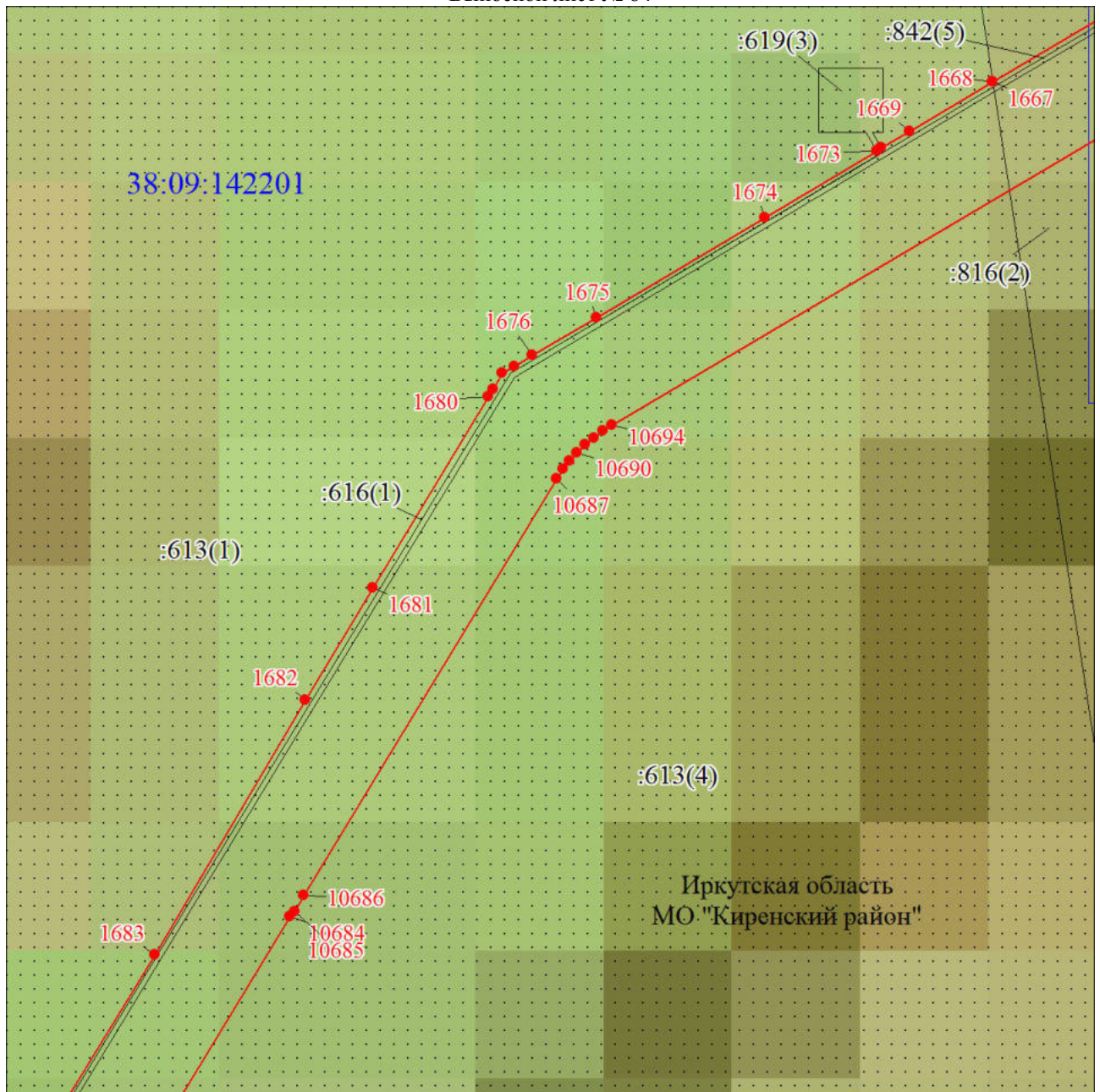


Дата 13 февраля 2020 г.

Место для оттиска печати (при наличии) лица, составившего описание местоположения границ объекта

План границ публичного сервитута

Выносной лист № 84



Масштаб 1:5000

Используемые условные знаки и обозначения:

Условные обозначения представлены на листе 1

Подпись _____

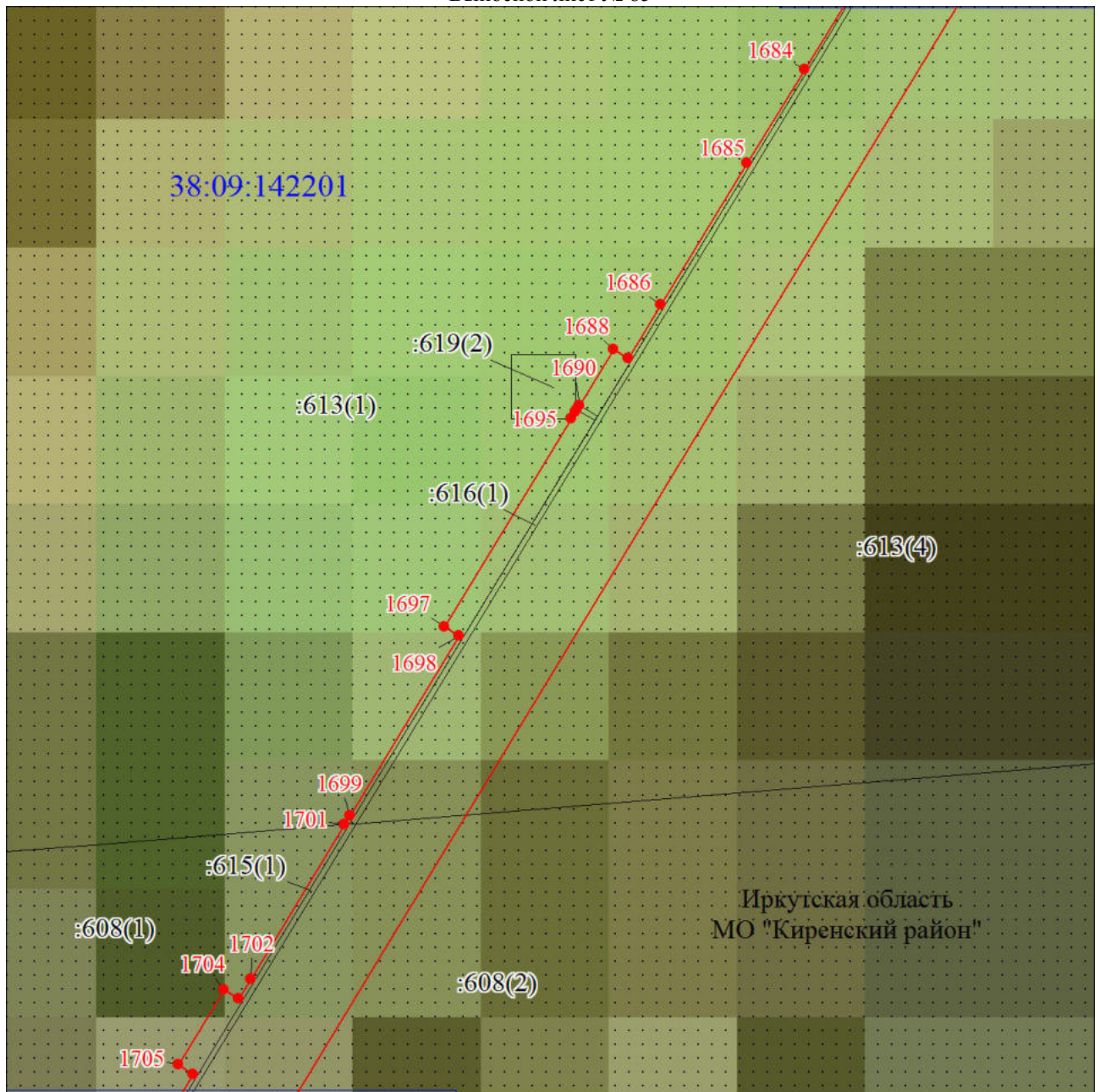


Дата 13 февраля 2020 г.

Место для оттиска печати (при наличии) лица, составившего описание местоположения границ объекта

План границ публичного сервитута

Выносной лист № 85



Масштаб 1:5000

Используемые условные знаки и обозначения:

Условные обозначения представлены на листе 1

Подпись _____

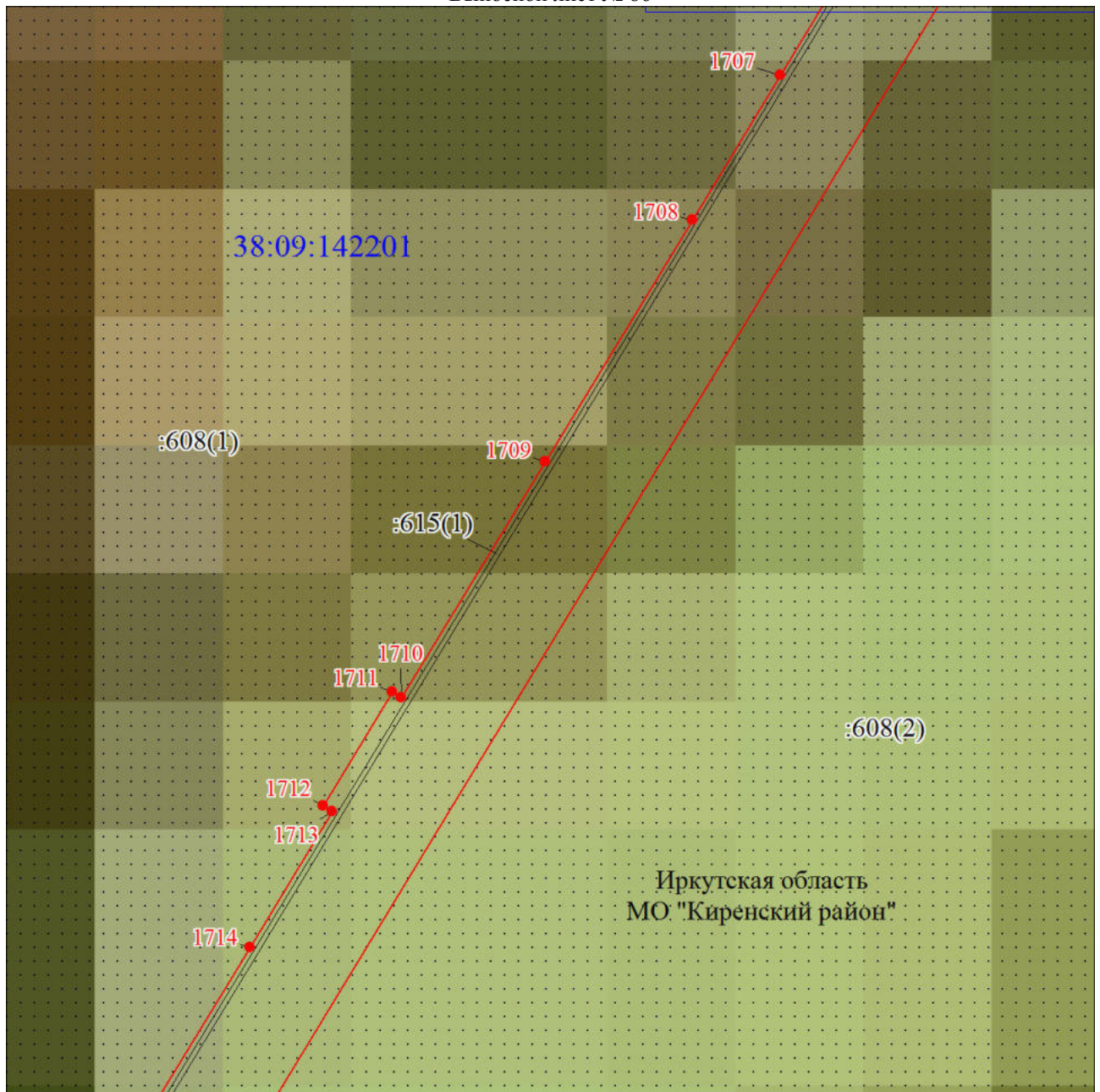


Дата 13 февраля 2020 г.

Место для оттиска печати (при наличии) лица, составившего описание местоположения границ объекта

План границ публичного сервитута

Выносной лист № 86



Масштаб 1:5000

Используемые условные знаки и обозначения:

Условные обозначения представлены на листе 1

Подпись _____

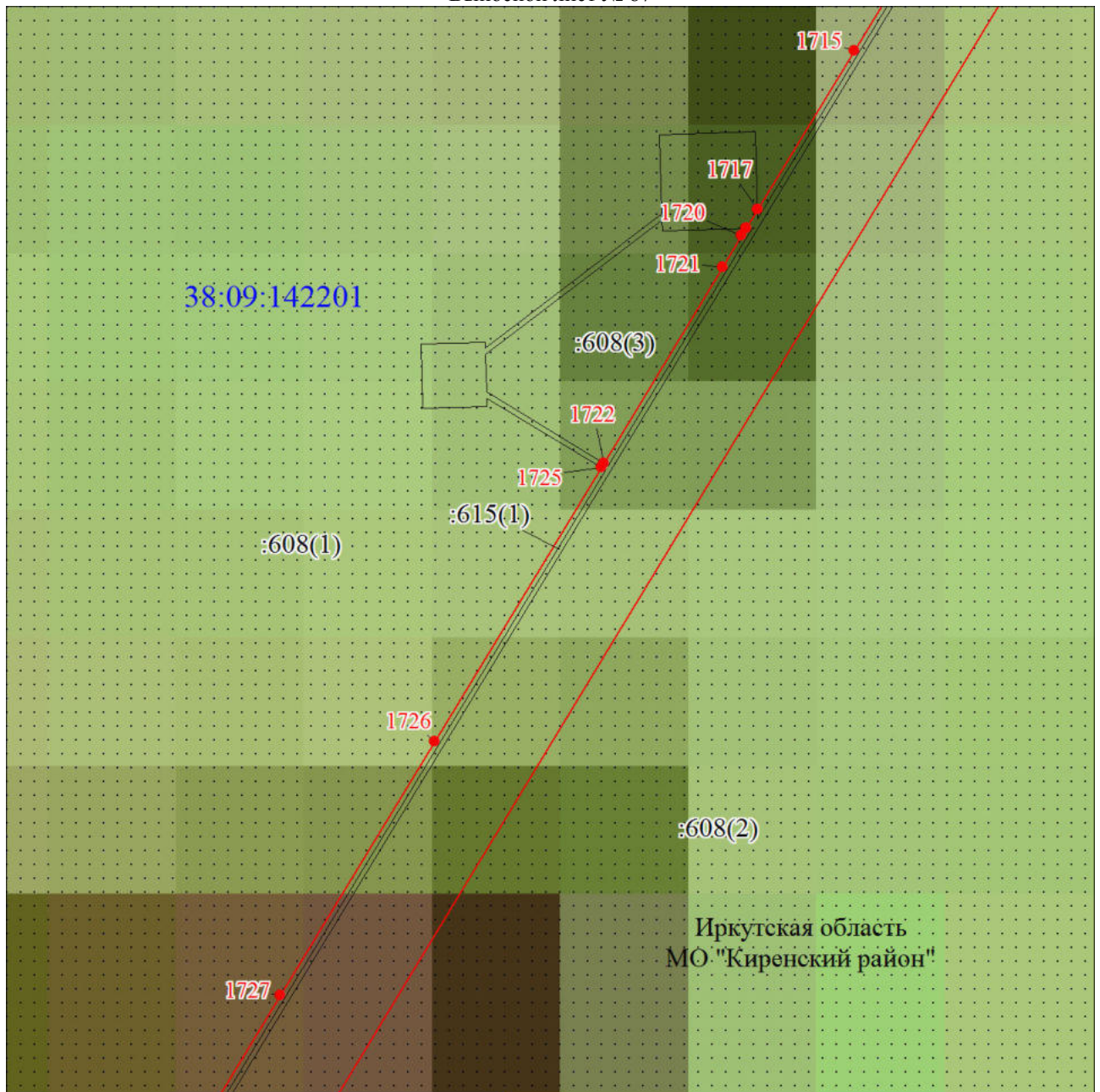


Дата 13 февраля 2020 г.

Место для оттиска печати (при наличии) лица, составившего описание местоположения границ объекта

План границ публичного сервитута

Выносной лист № 87



Масштаб 1:5000

Используемые условные знаки и обозначения:

Условные обозначения представлены на листе 1

Подпись _____

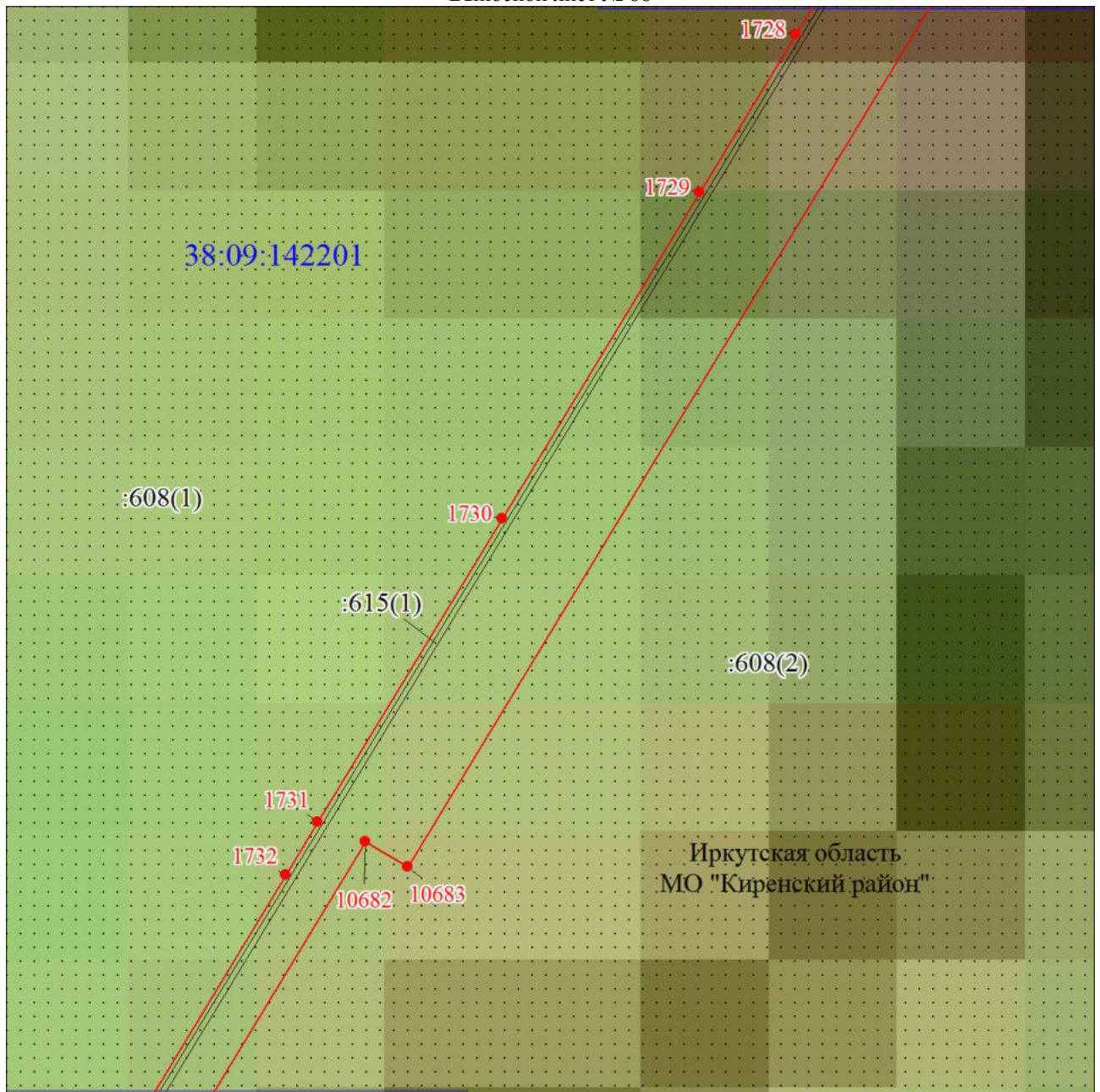


Дата 13 февраля 2020 г.

Место для оттиска печати (при наличии) лица, составившего описание местоположения границ объекта

План границ публичного сервитута

Выносной лист № 88



Масштаб 1:5000

Используемые условные знаки и обозначения:

Условные обозначения представлены на листе 1

Подпись _____

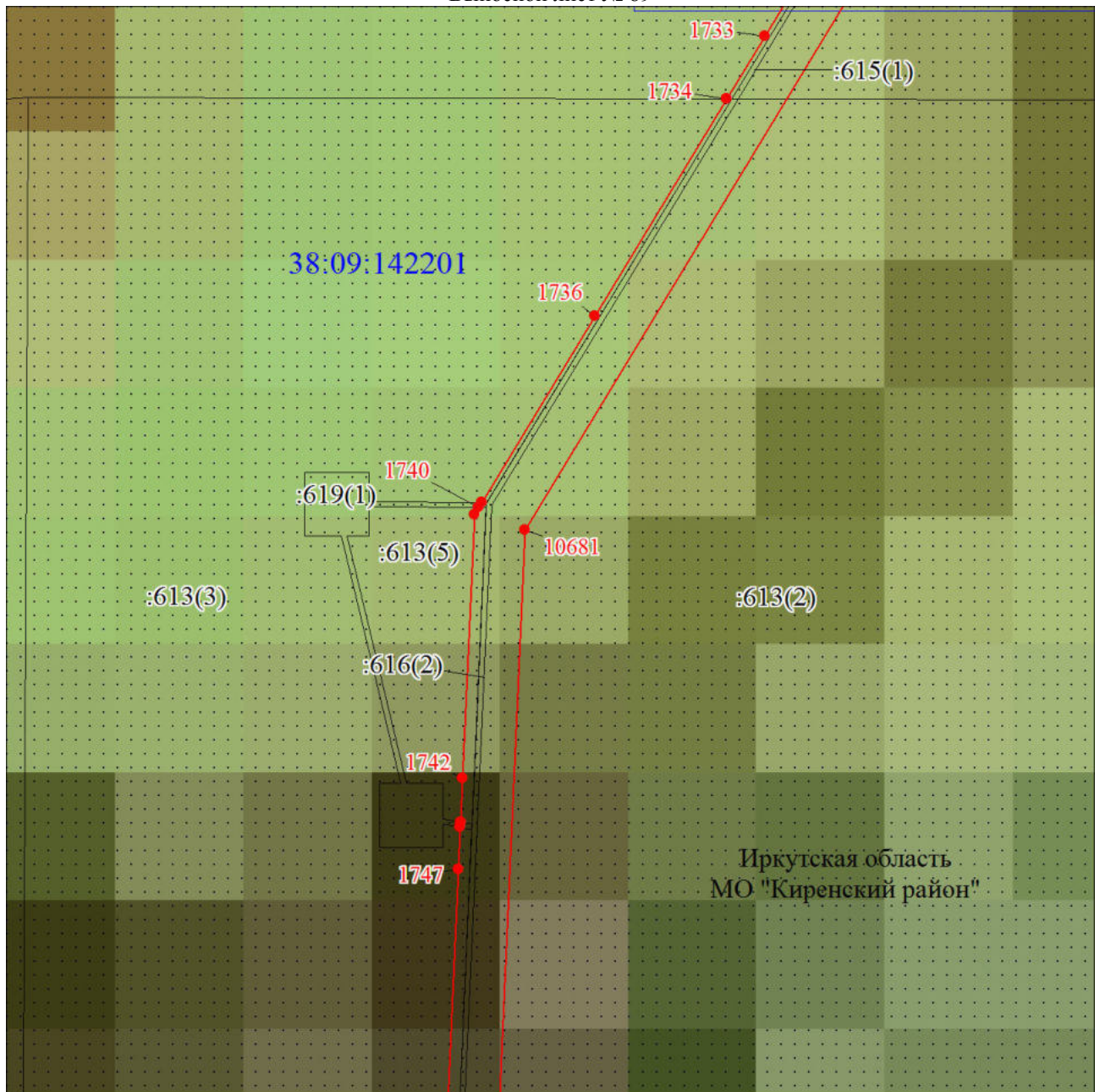


Дата 13 февраля 2020 г.

Место для оттиска печати (при наличии) лица, составившего описание местоположения границ объекта

План границ публичного сервитута

Выносной лист № 89



Масштаб 1:5000

Используемые условные знаки и обозначения:

Условные обозначения представлены на листе 1

Подпись _____




Дата 13 февраля 2020 г.

Место для оттиска печати (при наличии) лица, составившего описание местоположения границ объекта

План границ публичного сервитута

Выносной лист № 90



Масштаб 1:5000

Используемые условные знаки и обозначения:

Условные обозначения представлены на листе 1

Подпись _____

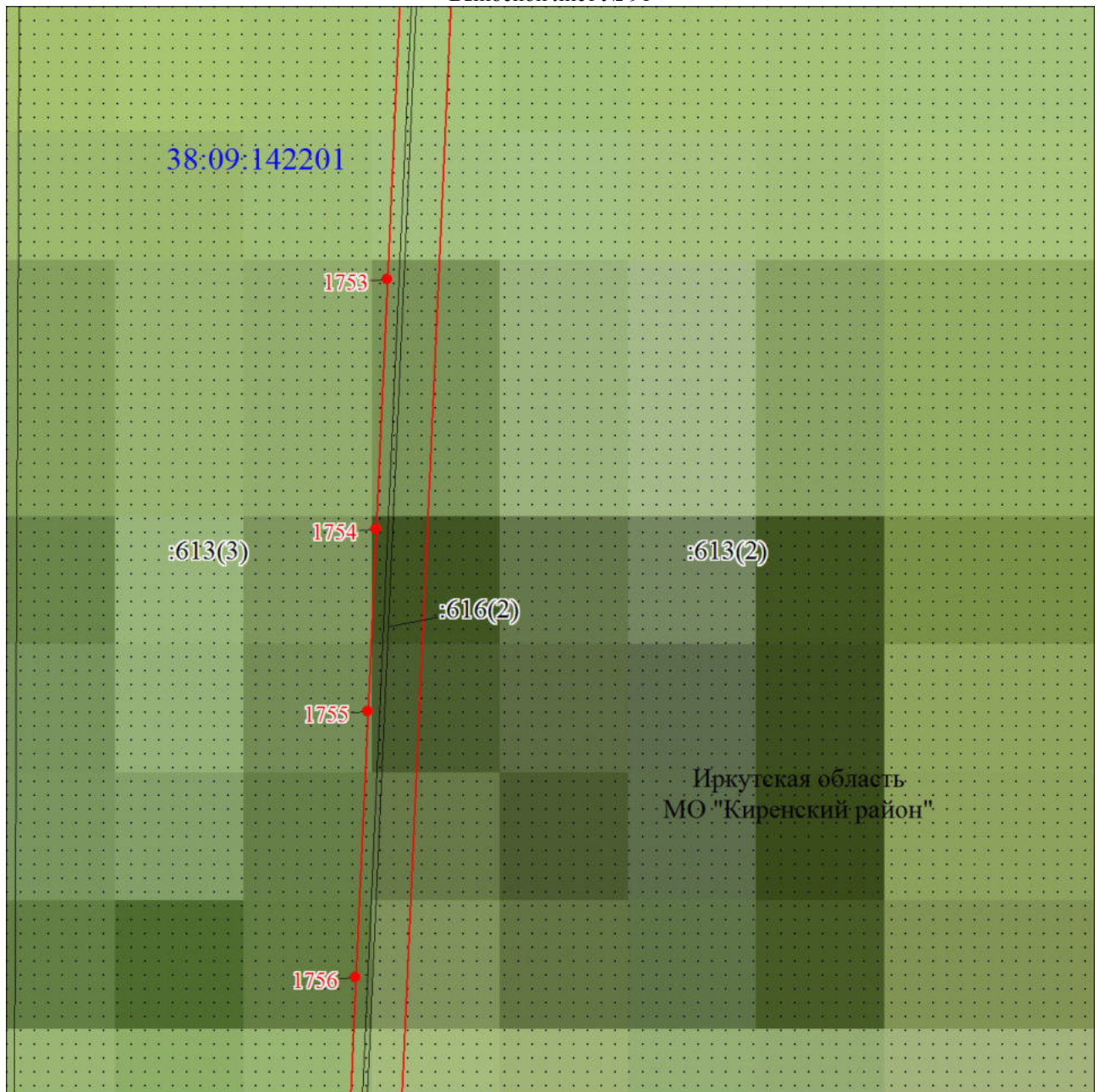


Дата 13 февраля 2020 г.

Место для оттиска печати (при наличии) лица, составившего описание местоположения границ объекта

План границ публичного сервитута

Выносной лист № 91



Масштаб 1:5000

Используемые условные знаки и обозначения:

Условные обозначения представлены на листе 1

Подпись _____

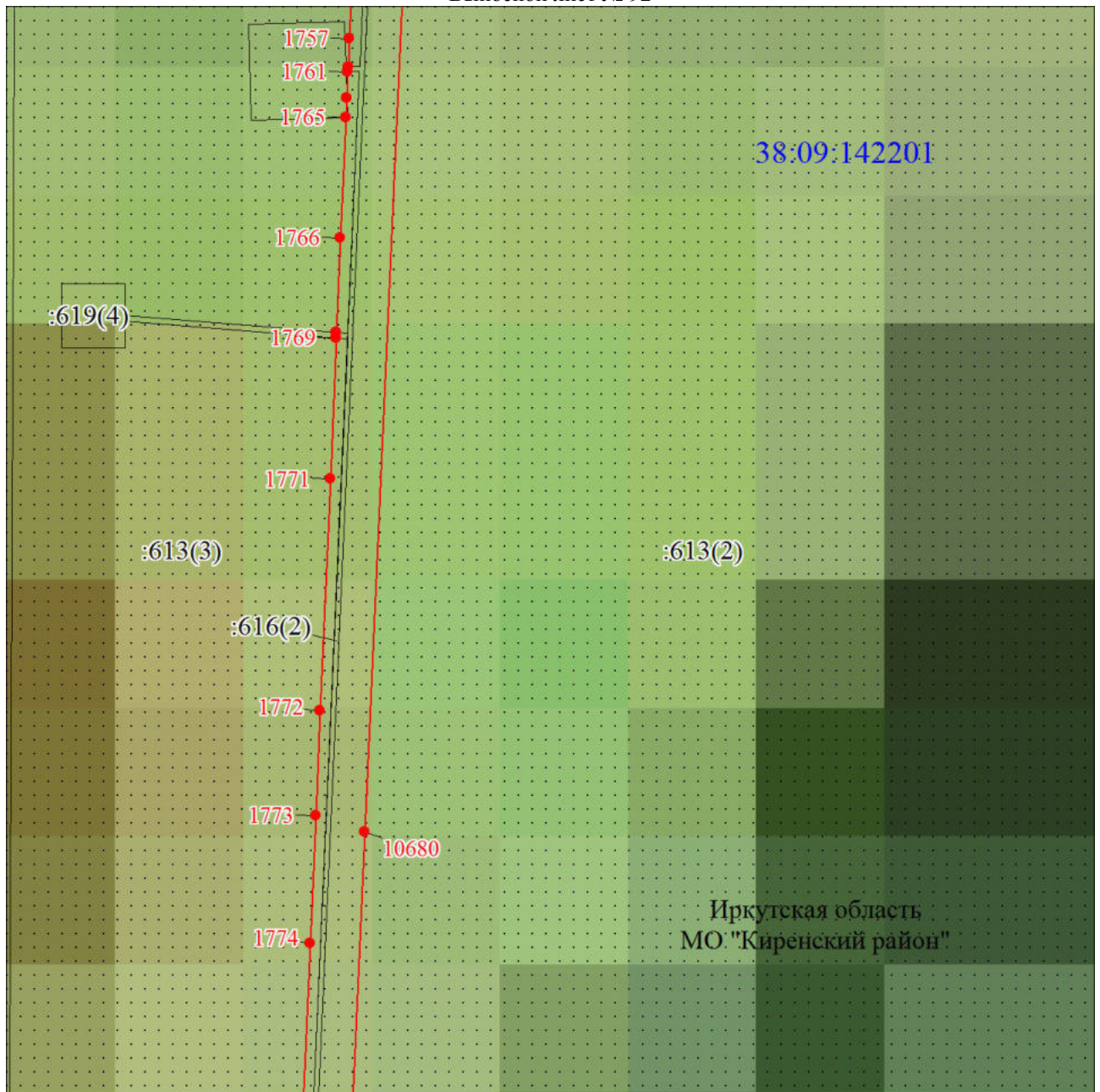


Дата 13 февраля 2020 г.

Место для оттиска печати (при наличии) лица, составившего описание местоположения границ объекта

План границ публичного сервитута

Выносной лист № 92



Масштаб 1:5000

Используемые условные знаки и обозначения:

Условные обозначения представлены на листе 1

Подпись _____

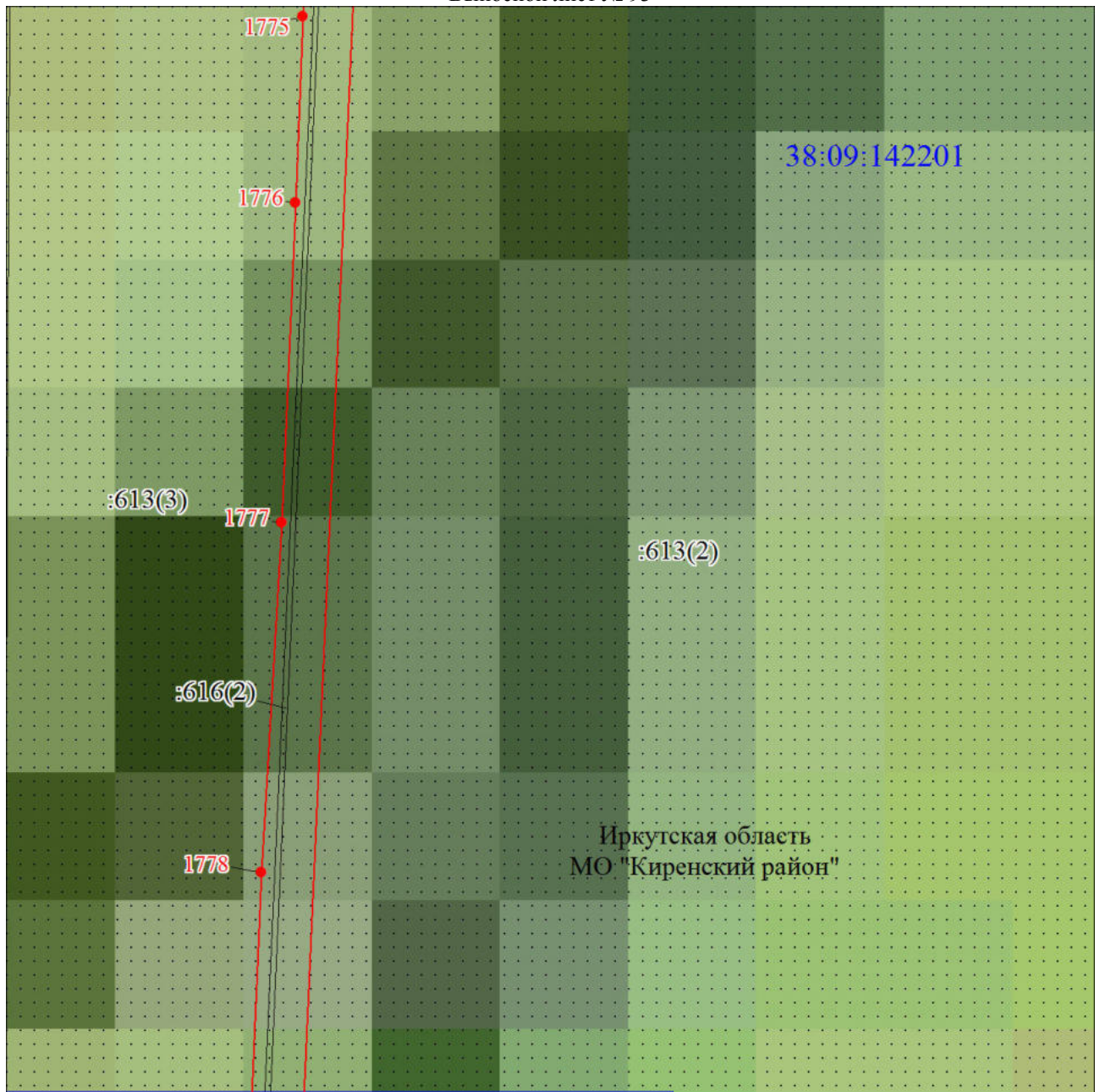


Дата 13 февраля 2020 г.

Место для оттиска печати (при наличии) лица, составившего описание местоположения границ объекта

План границ публичного сервитута

Выносной лист № 93



Масштаб 1:5000

Используемые условные знаки и обозначения:

Условные обозначения представлены на листе 1

Подпись _____

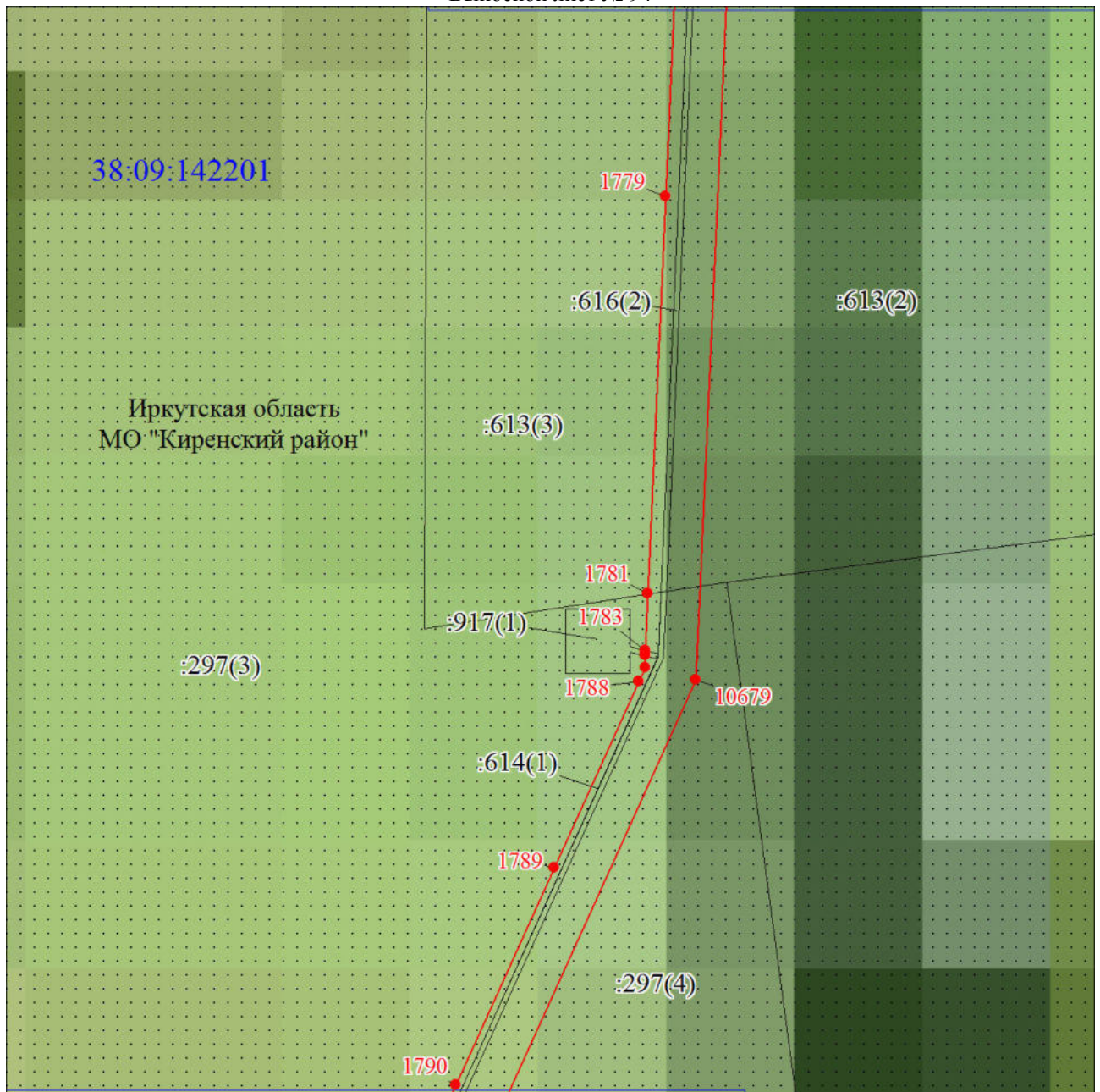


Дата 13 февраля 2020 г.

Место для оттиска печати (при наличии) лица, составившего описание местоположения границ объекта

План границ публичного сервитута

Выносной лист № 94



Масштаб 1:5000

Используемые условные знаки и обозначения:

Условные обозначения представлены на листе 1

Подпись _____

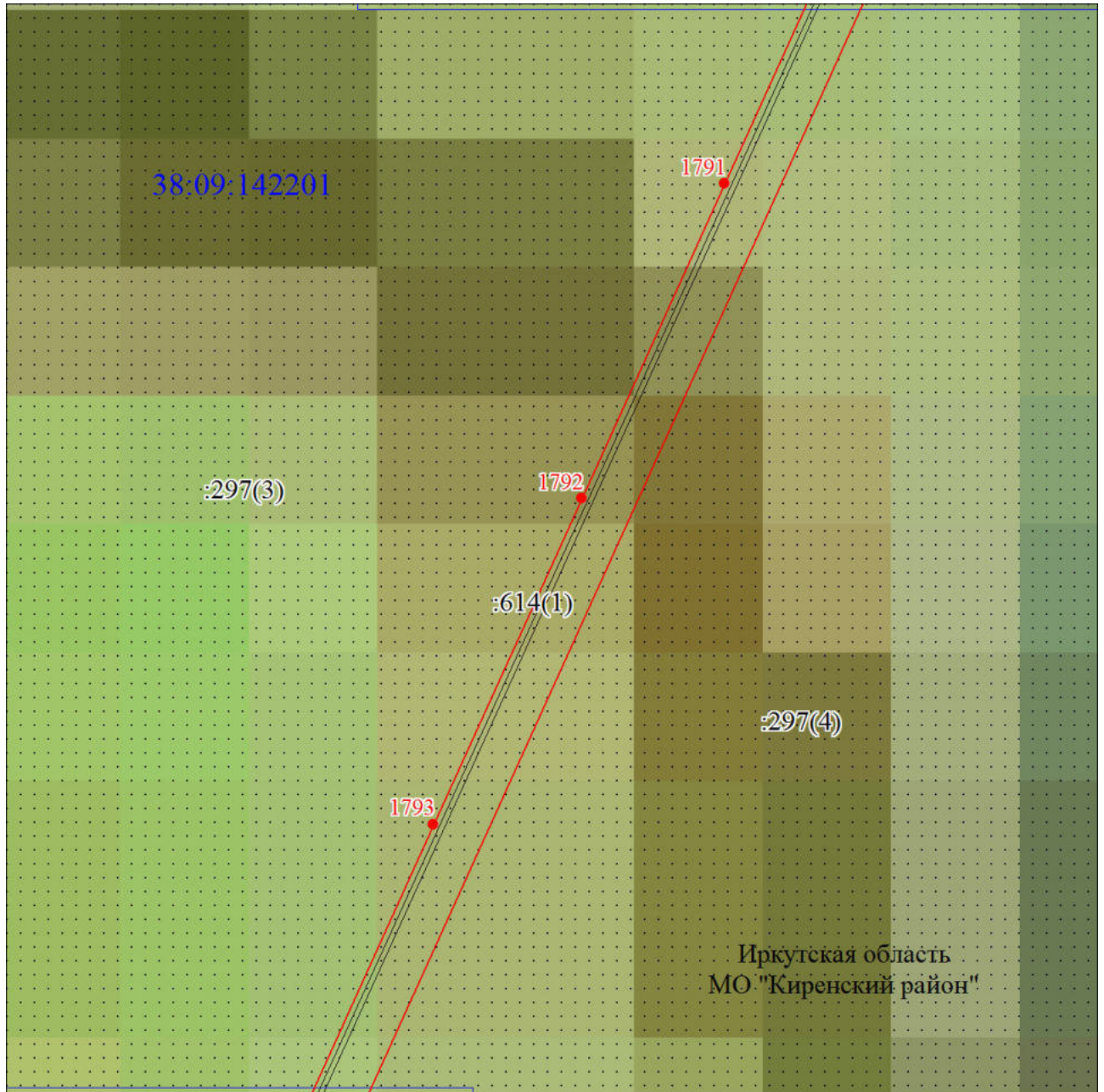


Дата 13 февраля 2020 г.

Место для оттиска печати (при наличии) лица, составившего описание местоположения границ объекта

План границ публичного сервитута

Выносной лист № 95



Масштаб 1:5000

Используемые условные знаки и обозначения:

Условные обозначения представлены на листе 1

Подпись _____

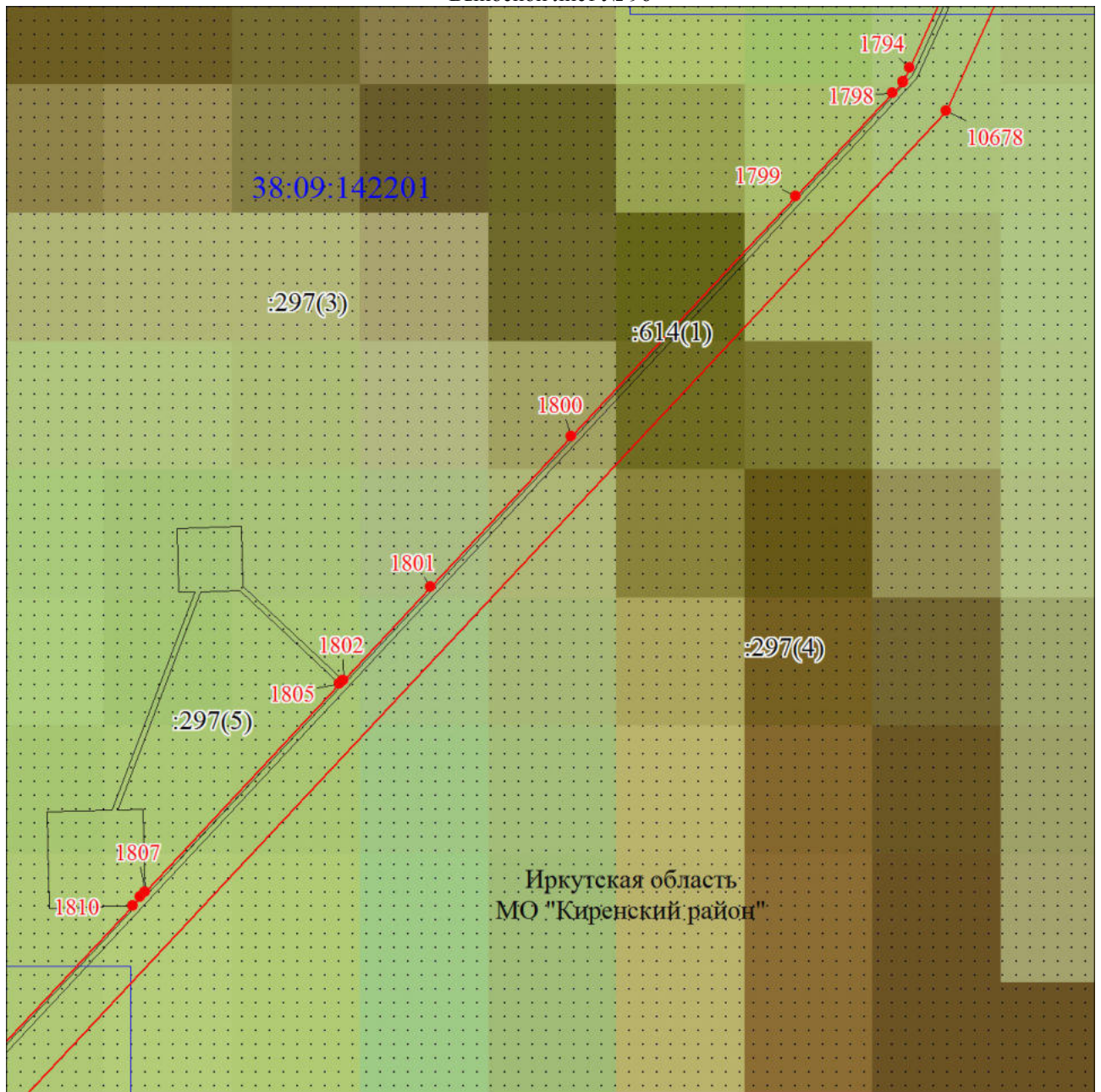


Дата 13 февраля 2020 г.

Место для оттиска печати (при наличии) лица, составившего описание местоположения границ объекта

План границ публичного сервитута

Выносной лист № 96



Масштаб 1:5000

Используемые условные знаки и обозначения:

Условные обозначения представлены на листе 1

Подпись _____

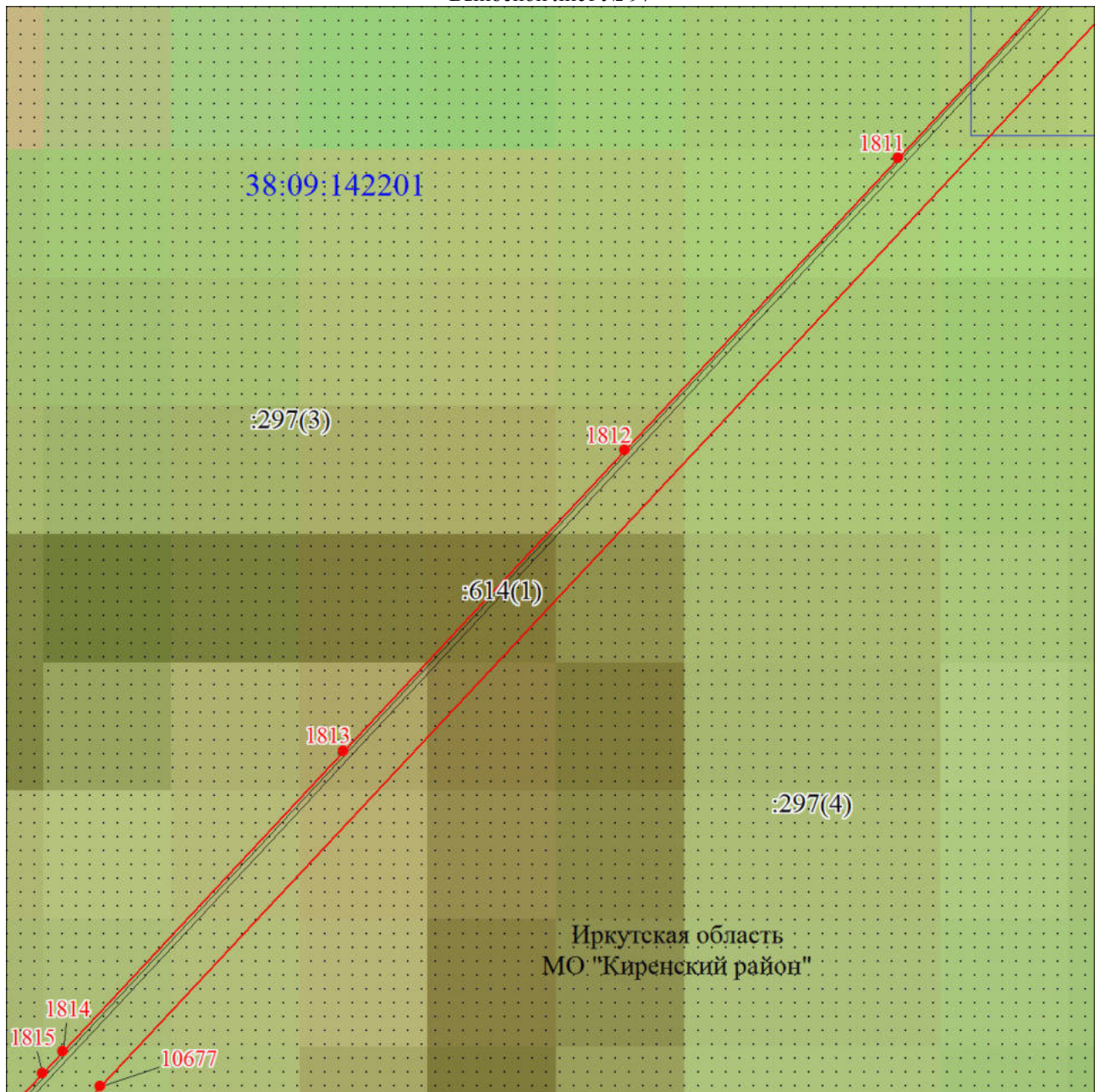


Дата 13 февраля 2020 г.

Место для оттиска печати (при наличии) лица, составившего описание местоположения границ объекта

План границ публичного сервитута

Выносной лист № 97



Масштаб 1:5000

Используемые условные знаки и обозначения:

Условные обозначения представлены на листе 1

Подпись _____

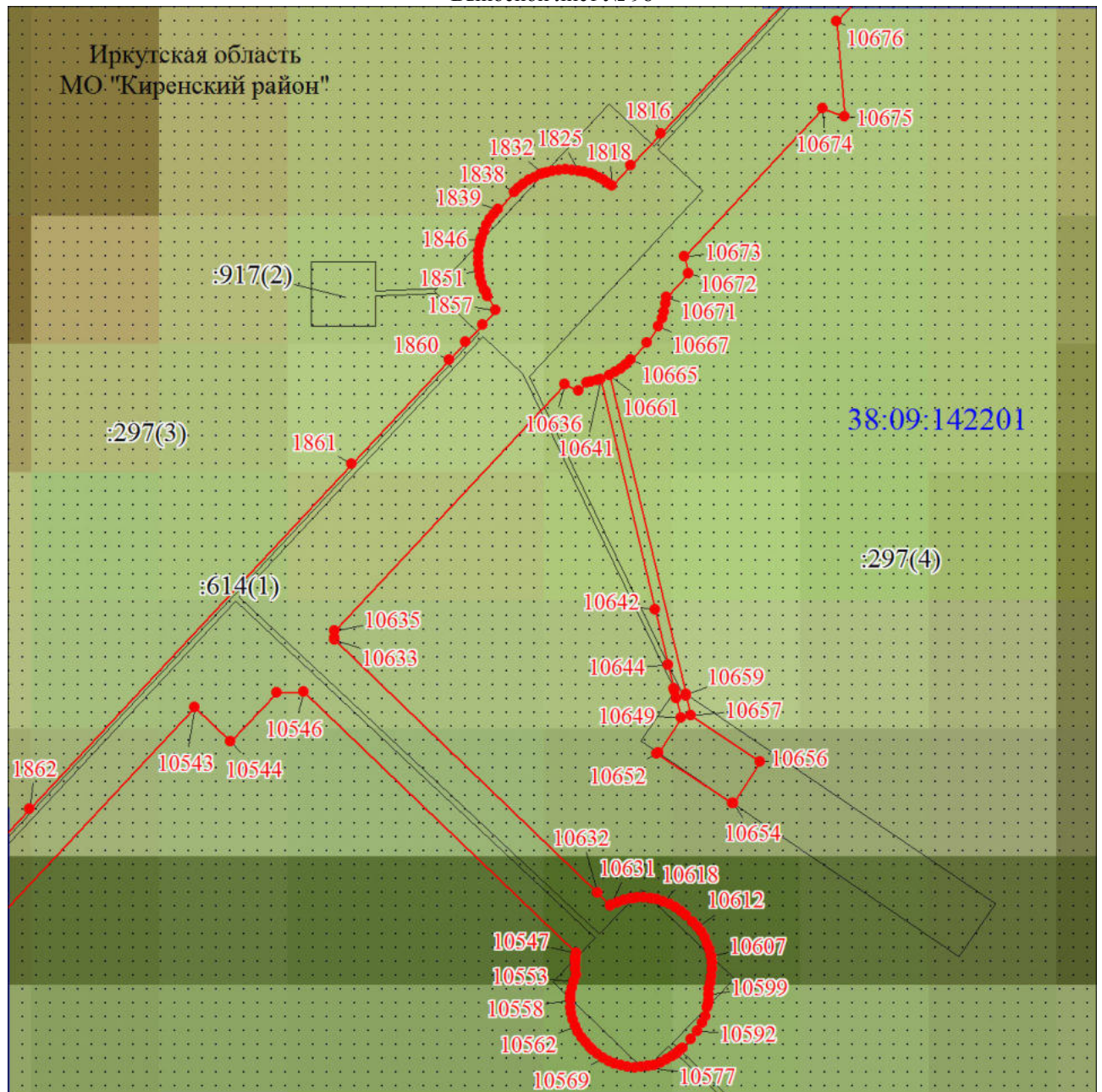


Дата 13 февраля 2020 г.

Место для оттиска печати (при наличии) лица, составившего описание местоположения границ объекта

План границ публичного сервитута

Выносной лист № 98



Масштаб 1:5000

Используемые условные знаки и обозначения:

Условные обозначения представлены на листе 1

Подпись _____

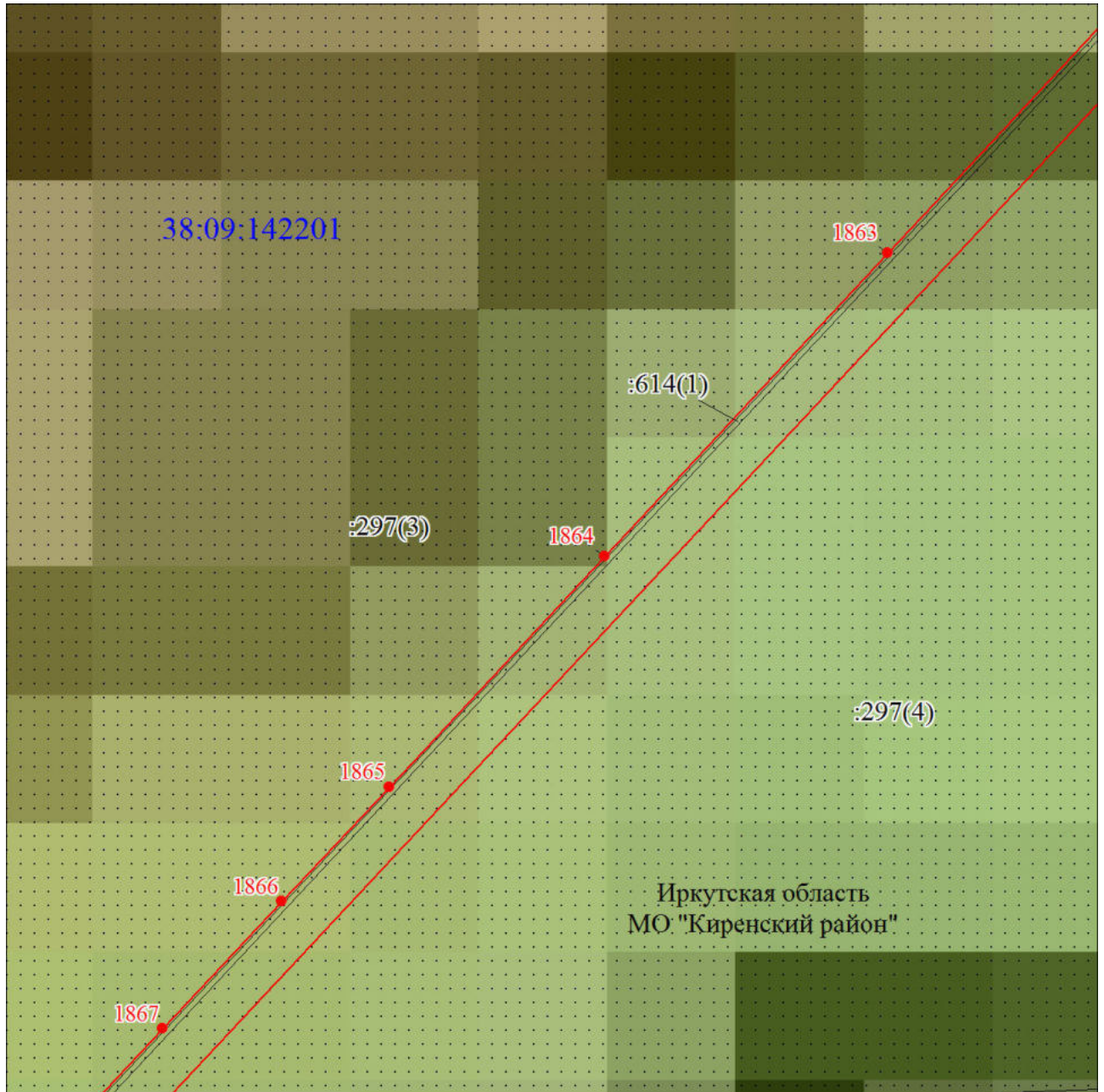


Дата 13 февраля 2020 г.

Место для оттиска печати (при наличии) лица, составившего описание местоположения границ объекта

План границ публичного сервитута

Выносной лист № 99



Масштаб 1:5000

Используемые условные знаки и обозначения:

Условные обозначения представлены на листе 1

Подпись _____

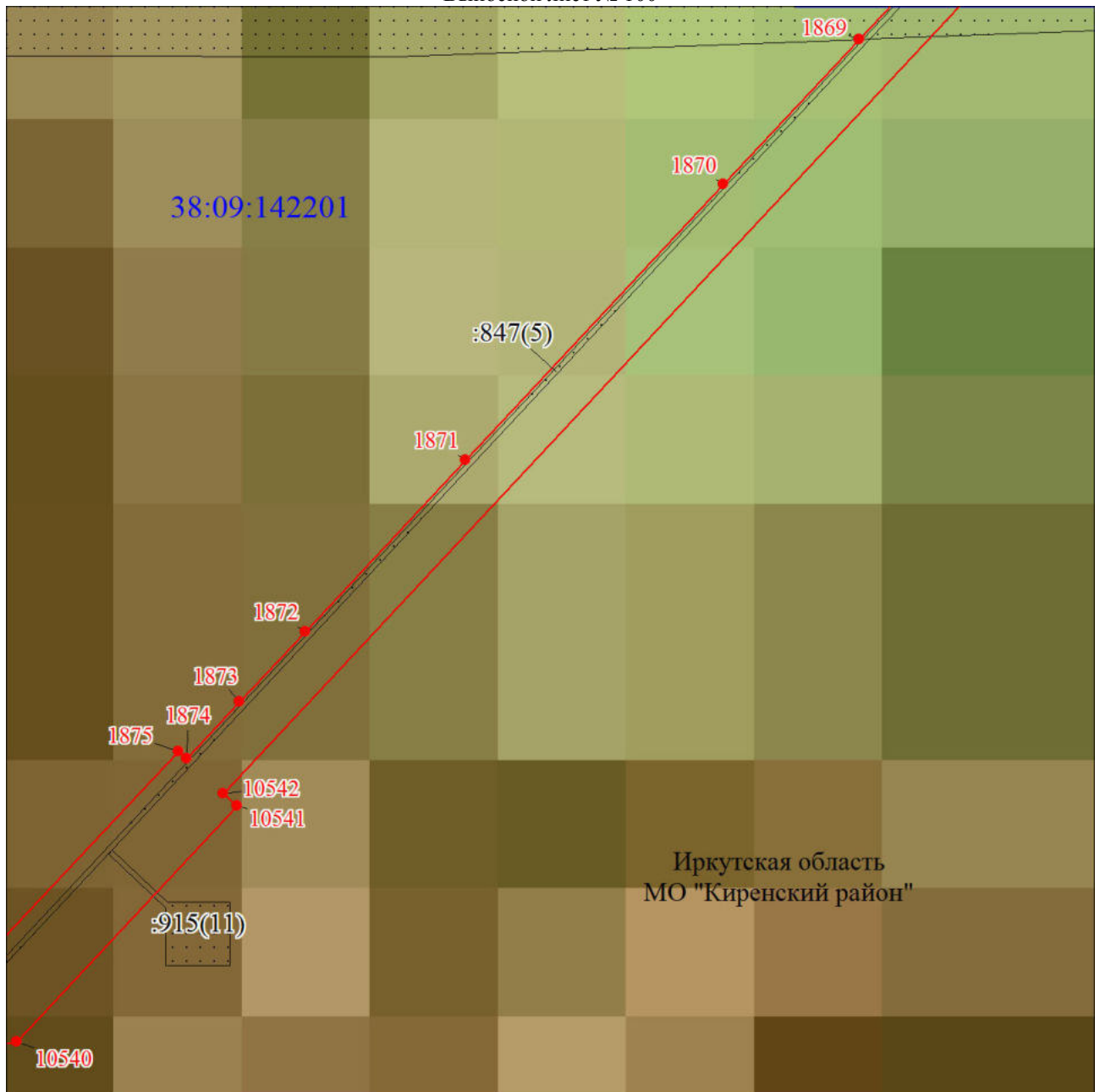


Дата 13 февраля 2020 г.

Место для оттиска печати (при наличии) лица, составившего описание местоположения границ объекта

План границ публичного сервитута

Выносной лист № 100



Масштаб 1:5000

Используемые условные знаки и обозначения:

Условные обозначения представлены на листе 1

Подпись _____

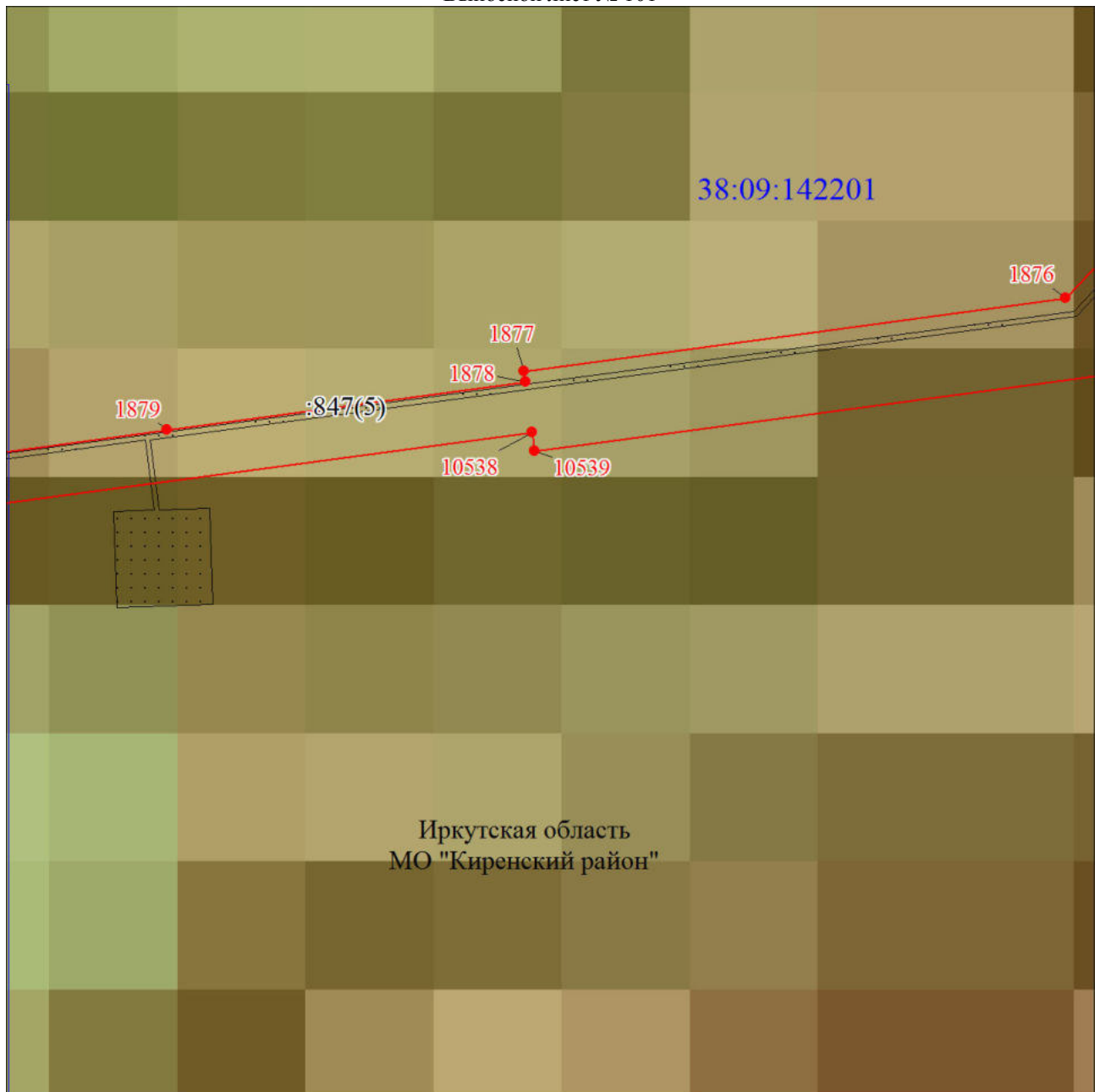


Дата 13 февраля 2020 г.

Место для оттиска печати (при наличии) лица, составившего описание местоположения границ объекта

План границ публичного сервитута

Выносной лист № 101



Иркутская область
МО "Киренский район"

Масштаб 1:5000

Используемые условные знаки и обозначения:

Условные обозначения представлены на листе 1

Подпись _____




Дата 13 февраля 2020 г.

Место для оттиска печати (при наличии) лица, составившего описание местоположения границ объекта

План границ публичного сервитута

Выносной лист № 102



Масштаб 1:5000

Используемые условные знаки и обозначения:

Условные обозначения представлены на листе 1

Подпись _____

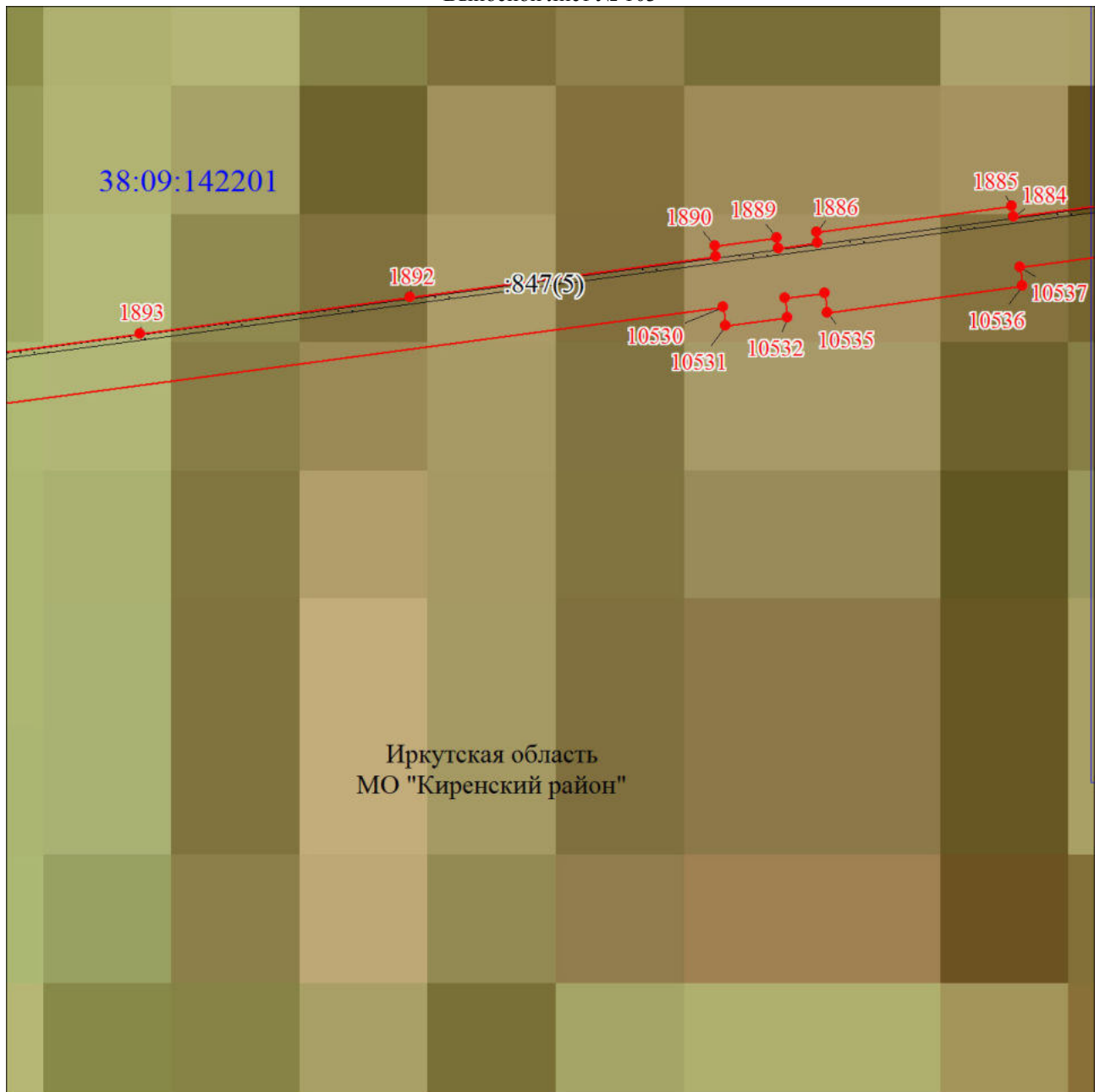


Дата 13 февраля 2020 г.

Место для оттиска печати (при наличии) лица, составившего описание местоположения границ объекта

План границ публичного сервитута

Выносной лист № 103



Масштаб 1:5000

Используемые условные знаки и обозначения:

Условные обозначения представлены на листе 1

Подпись _____

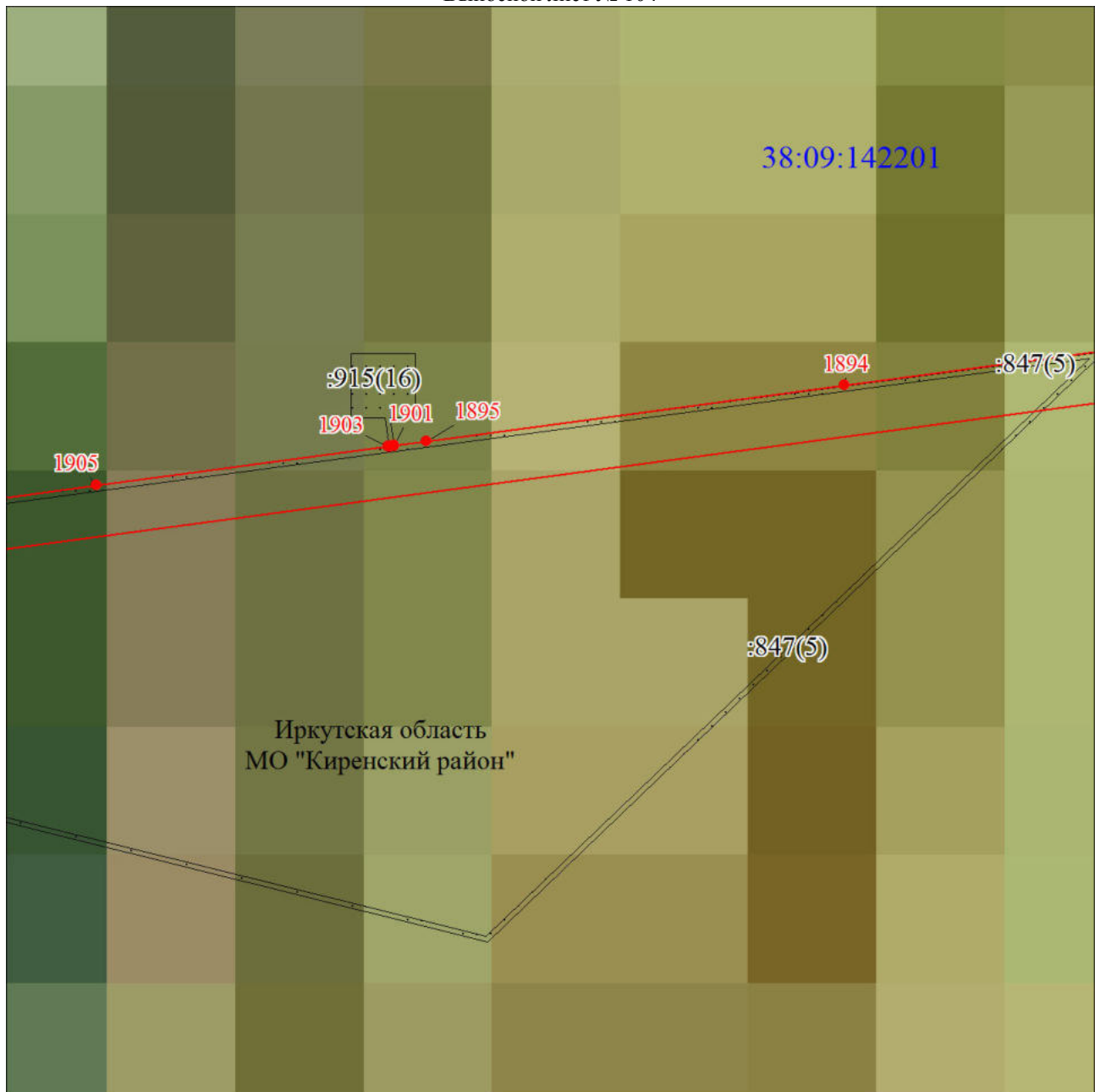


Дата 13 февраля 2020 г.

Место для оттиска печати (при наличии) лица, составившего описание местоположения границ объекта

План границ публичного сервитута

Выносной лист № 104



Масштаб 1:5000

Используемые условные знаки и обозначения:

Условные обозначения представлены на листе 1

Подпись _____

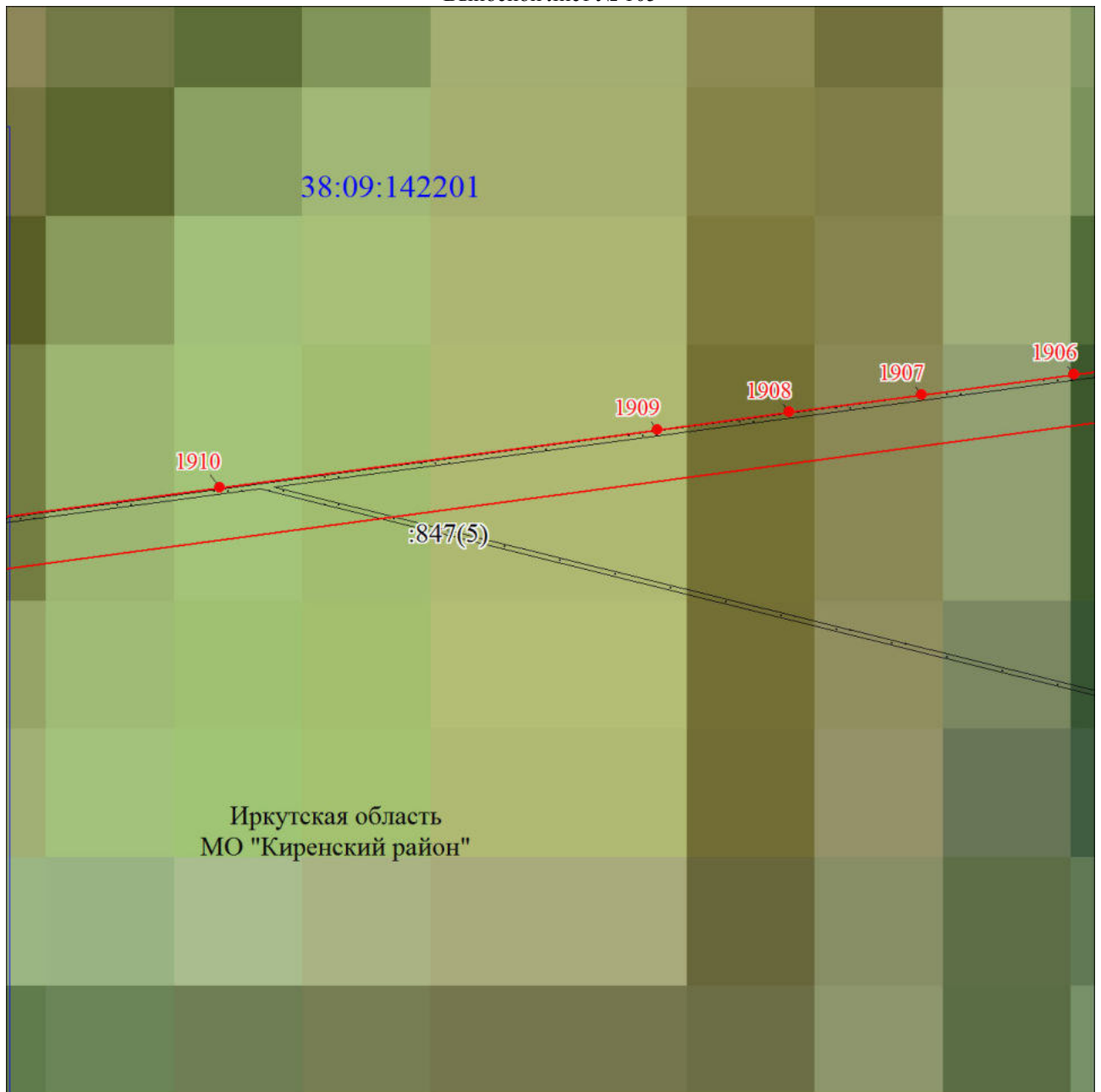


Дата 13 февраля 2020 г.

Место для оттиска печати (при наличии) лица, составившего описание местоположения границ объекта

План границ публичного сервитута

Выносной лист № 105



Масштаб 1:5000

Используемые условные знаки и обозначения:

Условные обозначения представлены на листе 1

Подпись _____




Дата 13 февраля 2020 г.

Место для оттиска печати (при наличии) лица, составившего описание местоположения границ объекта

План границ публичного сервитута

Выносной лист № 106



Масштаб 1:5000

Используемые условные знаки и обозначения:

Условные обозначения представлены на листе 1

Подпись _____

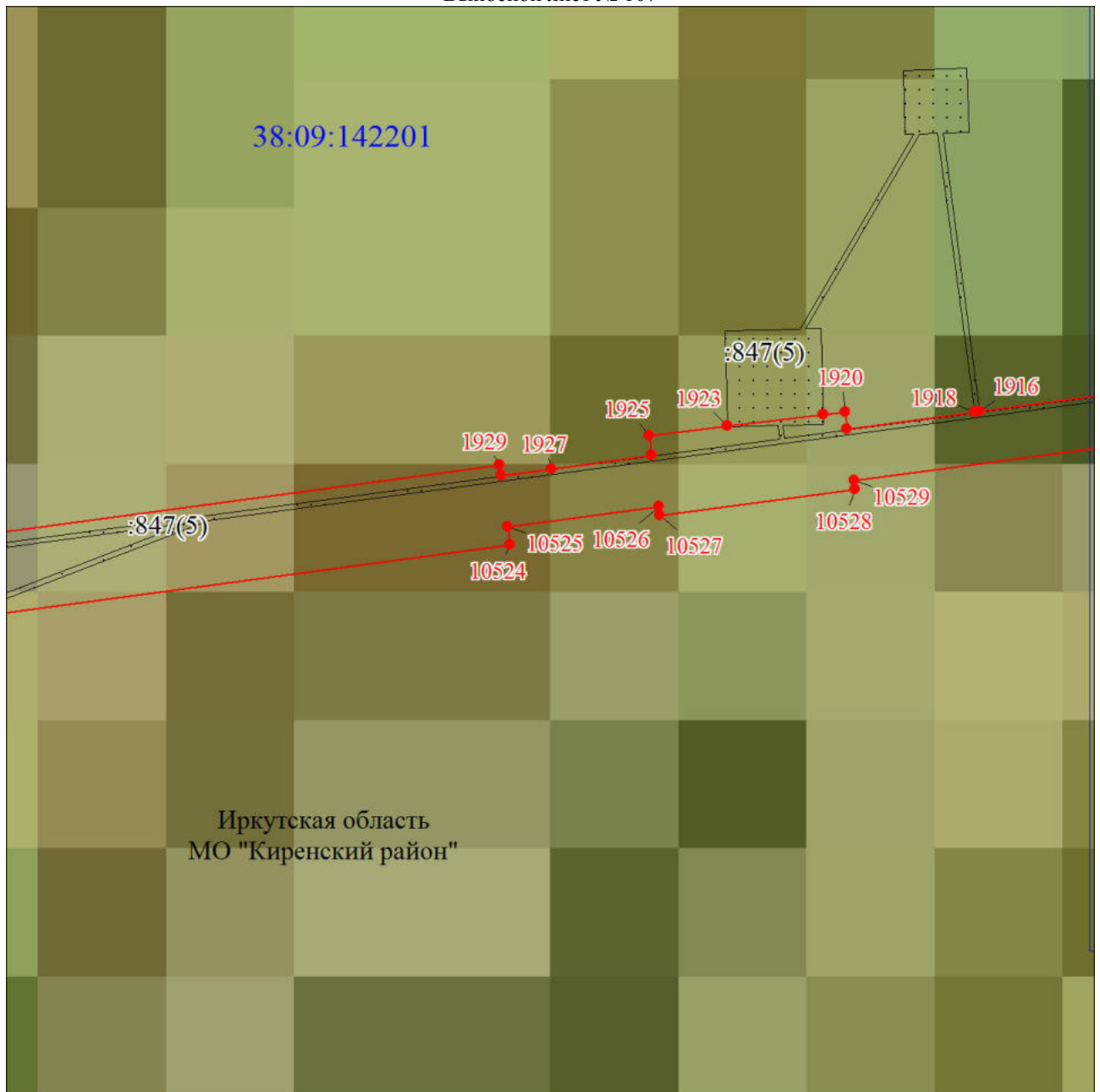


Дата 13 февраля 2020 г.

Место для оттиска печати (при наличии) лица, составившего описание местоположения границ объекта

План границ публичного сервитута

Выносной лист № 107



Масштаб 1:5000

Используемые условные знаки и обозначения:

Условные обозначения представлены на листе 1

Подпись _____

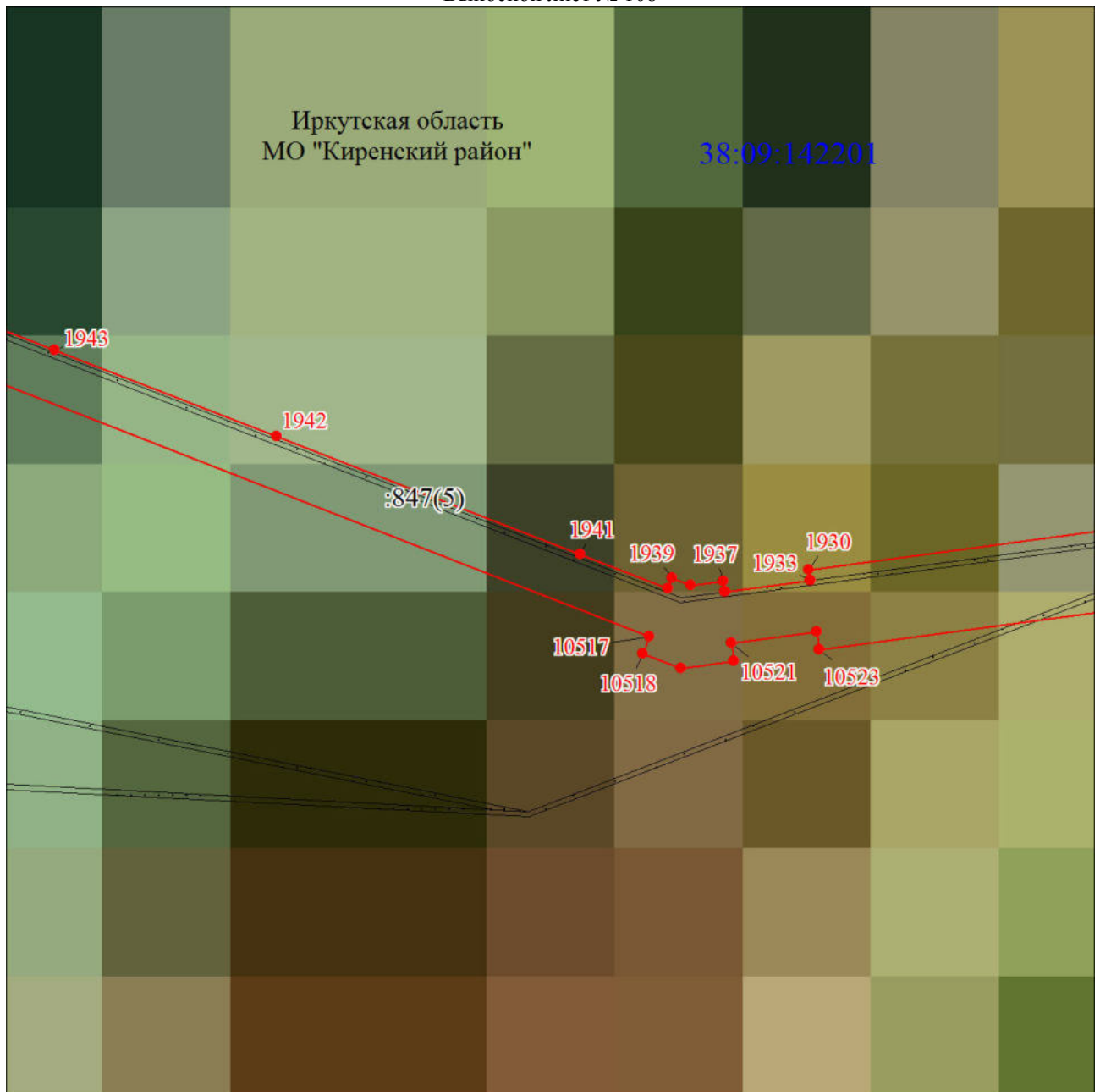


Дата 13 февраля 2020 г.

Место для оттиска печати (при наличии) лица, составившего описание местоположения границ объекта

План границ публичного сервитута

Выносной лист № 108



Масштаб 1:5000

Используемые условные знаки и обозначения:

Условные обозначения представлены на листе 1

Подпись _____

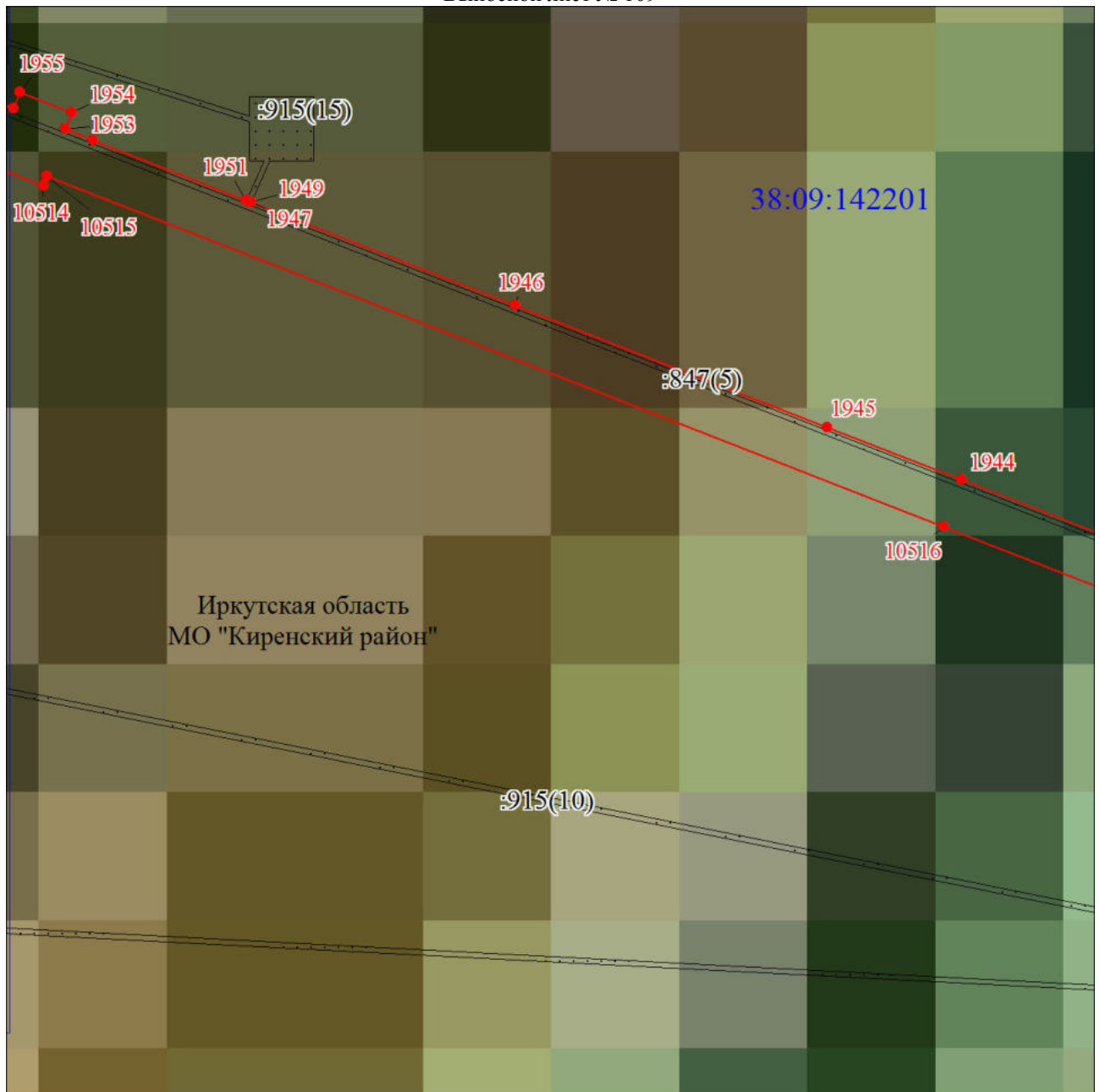


Дата 13 февраля 2020 г.

Место для оттиска печати (при наличии) лица, составившего описание местоположения границ объекта

План границ публичног сервитута

Выносной лист № 109



Масштаб 1:5000

Используемые условные знаки и обозначения:

Условные обозначения представлены на листе 1

Подпись _____

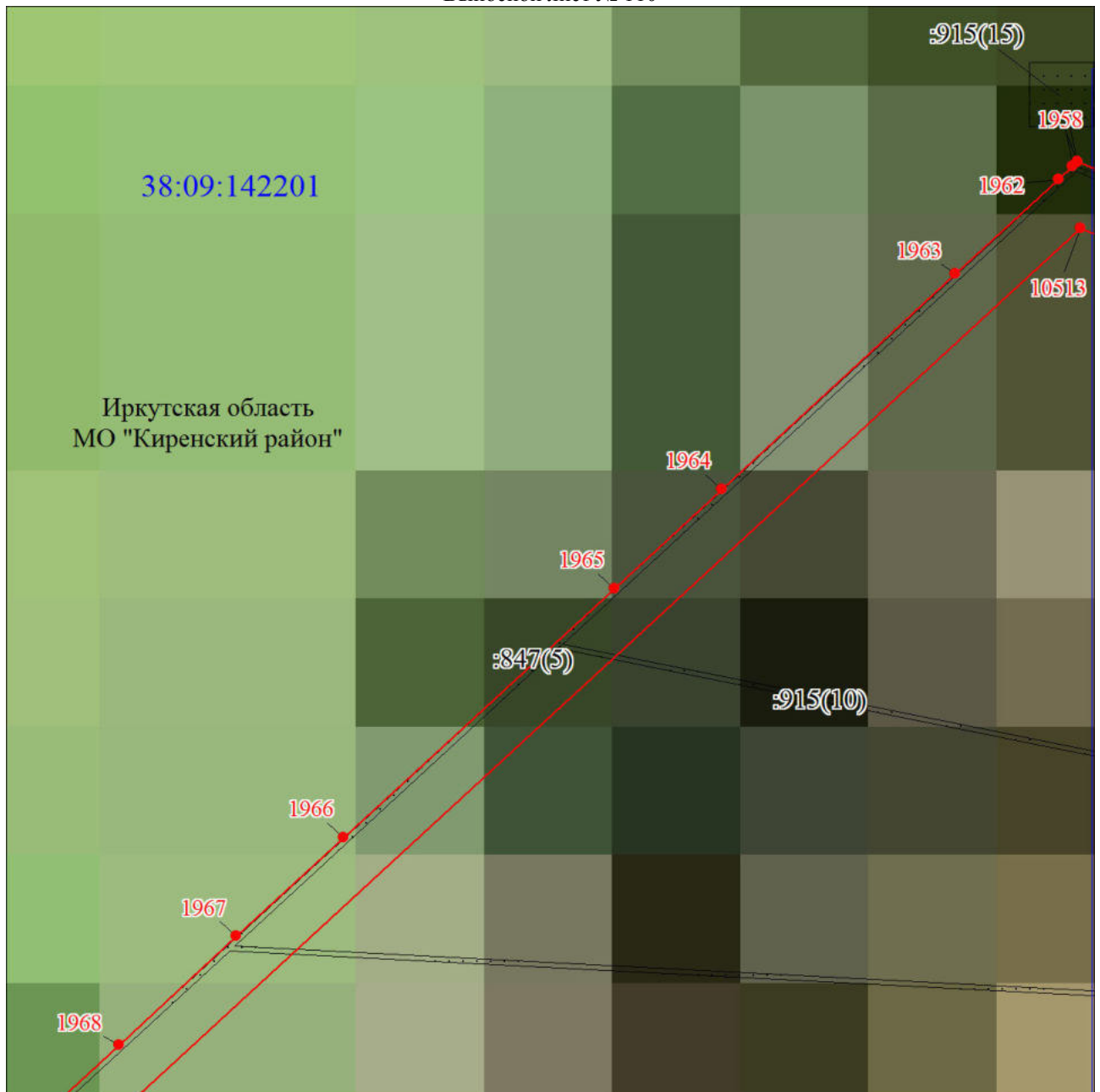


Дата 13 февраля 2020 г.

Место для оттиска печати (при наличии) лица, составившего описание местоположения границ объекта

План границ публичного сервитута

Выносной лист № 110



Масштаб 1:5000

Используемые условные знаки и обозначения:

Условные обозначения представлены на листе 1

Подпись _____

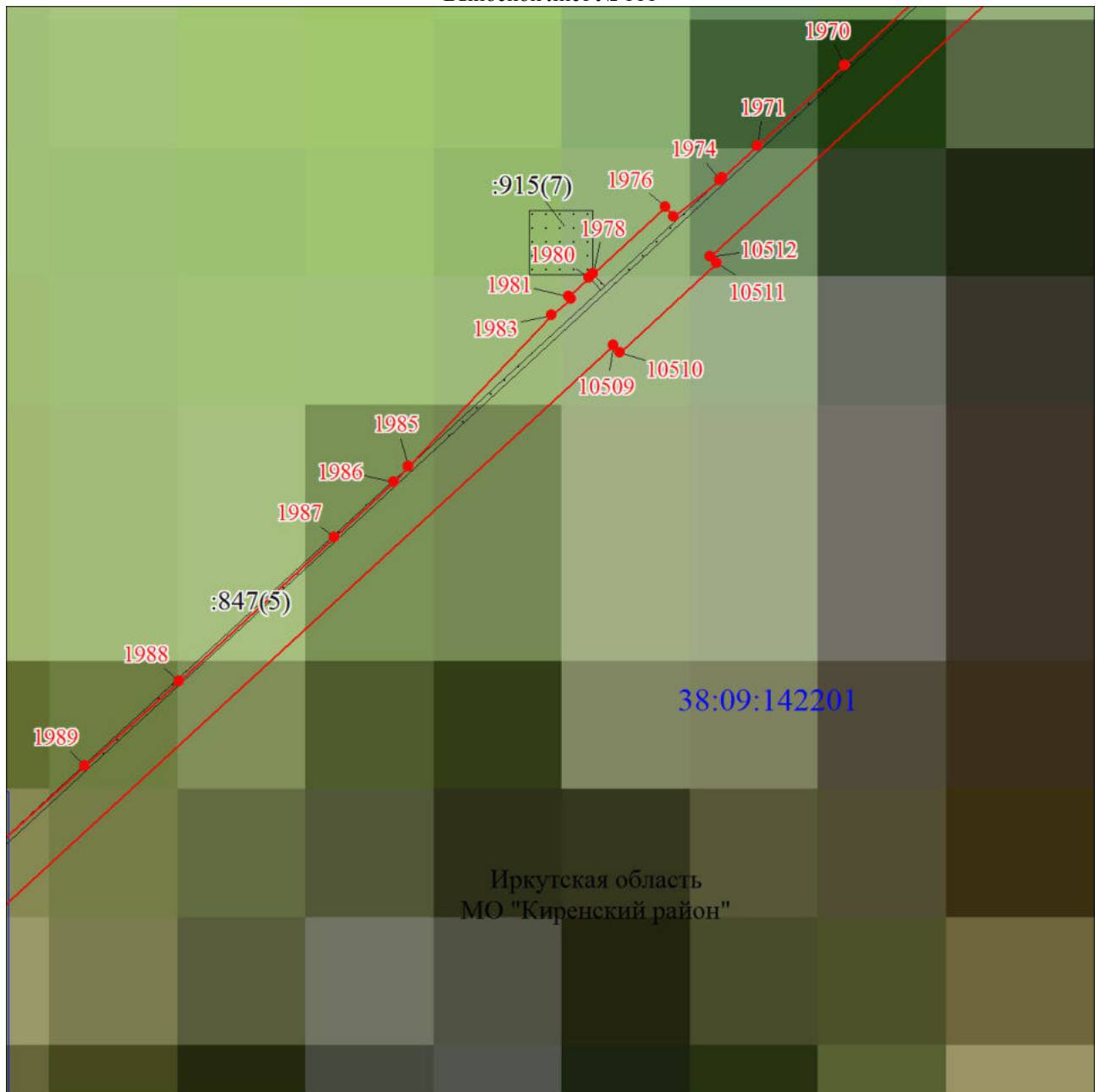


Дата 13 февраля 2020 г.

Место для оттиска печати (при наличии) лица, составившего описание местоположения границ объекта

План границ публичного сервитута

Выносной лист № 111



Масштаб 1:5000

Используемые условные знаки и обозначения:

Условные обозначения представлены на листе 1

Подпись _____




Дата 13 февраля 2020 г.

Место для оттиска печати (при наличии) лица, составившего описание местоположения границ объекта

План границ публичного сервитута

Выносной лист № 112



Масштаб 1:5000

Используемые условные знаки и обозначения:

Условные обозначения представлены на листе 1

Подпись _____

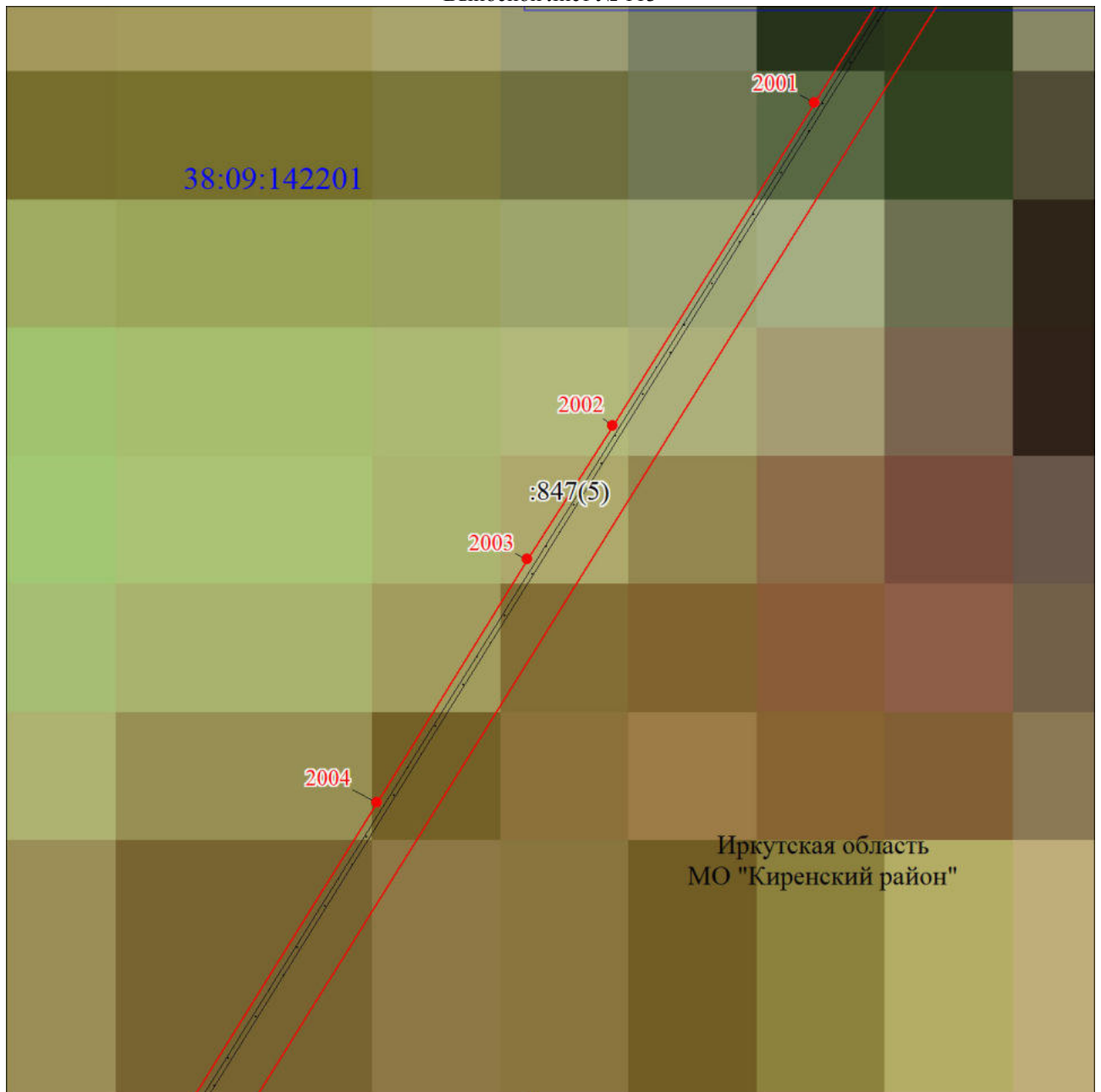


Дата 13 февраля 2020 г.

Место для оттиска печати (при наличии) лица, составившего описание местоположения границ объекта

План границ публичного сервитута

Выносной лист № 113



Масштаб 1:5000

Используемые условные знаки и обозначения:

Условные обозначения представлены на листе 1

Подпись _____

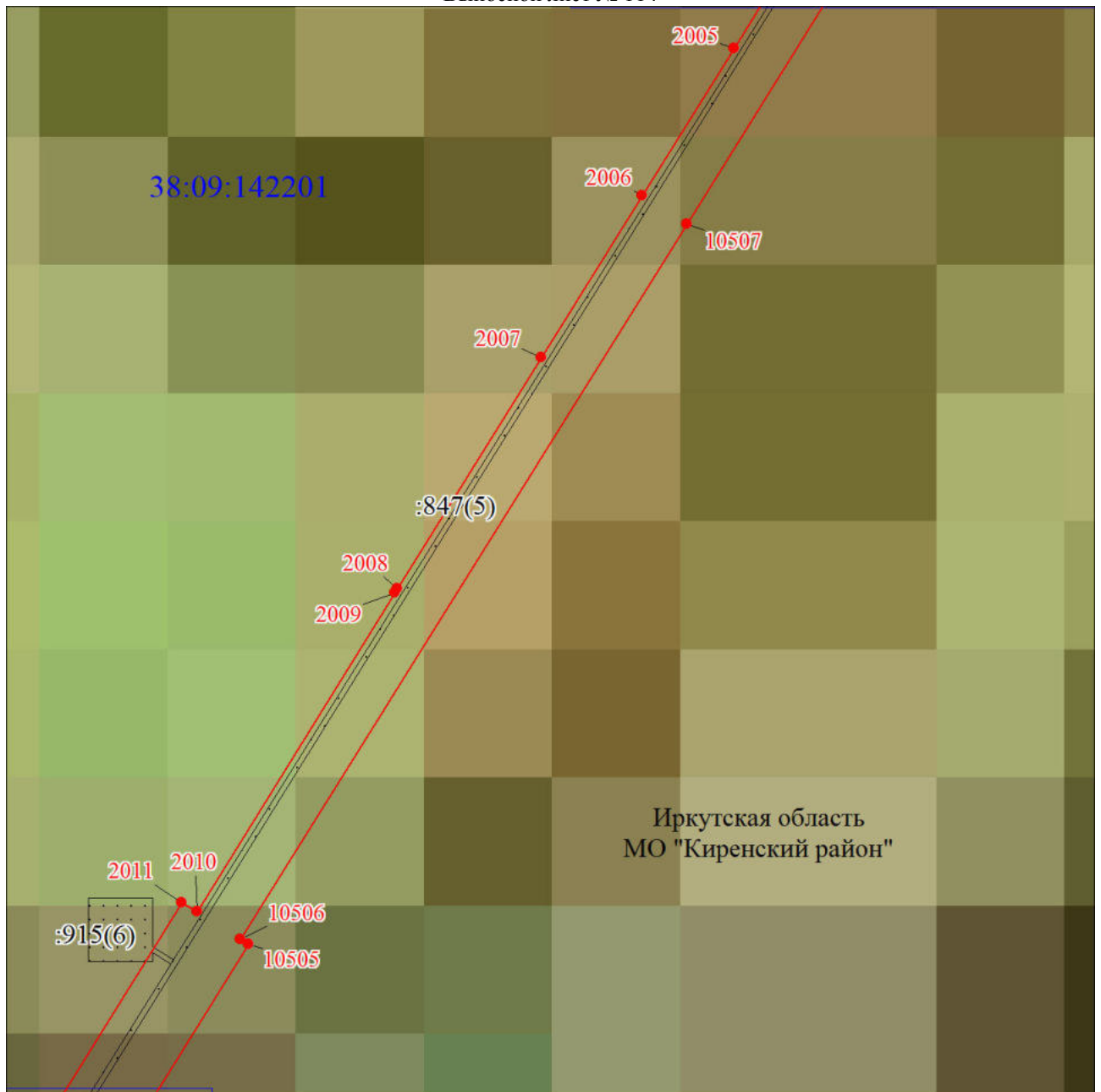


Дата 13 февраля 2020 г.

Место для оттиска печати (при наличии) лица, составившего описание местоположения границ объекта

План границ публичного сервитута

Выносной лист № 114



Масштаб 1:5000

Используемые условные знаки и обозначения:

Условные обозначения представлены на листе 1

Подпись _____

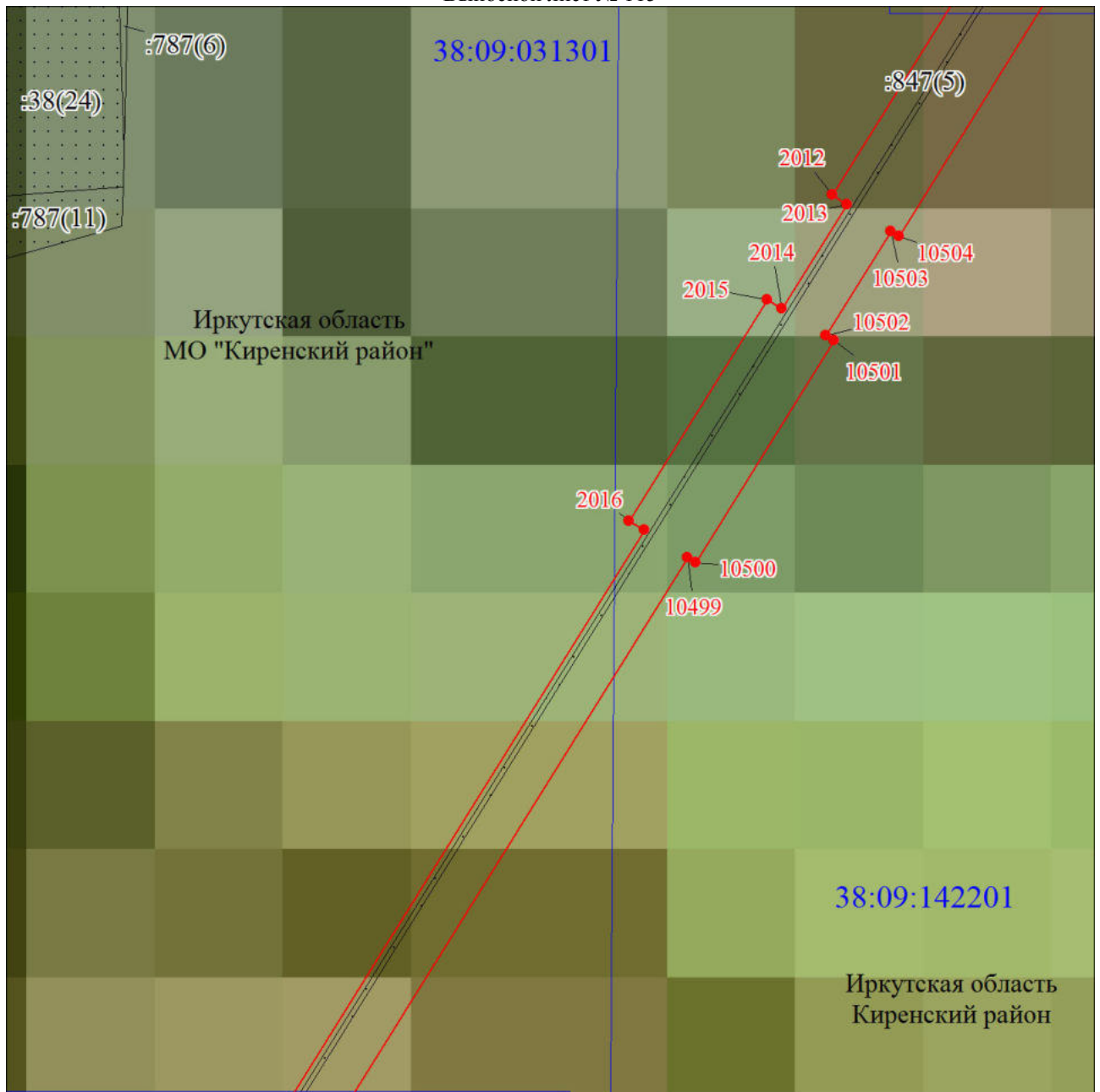


Дата 13 февраля 2020 г.

Место для оттиска печати (при наличии) лица, составившего описание местоположения границ объекта

План границ публичного сервитута

Выносной лист № 115



Масштаб 1:5000

Используемые условные знаки и обозначения:

Условные обозначения представлены на листе 1

Подпись _____

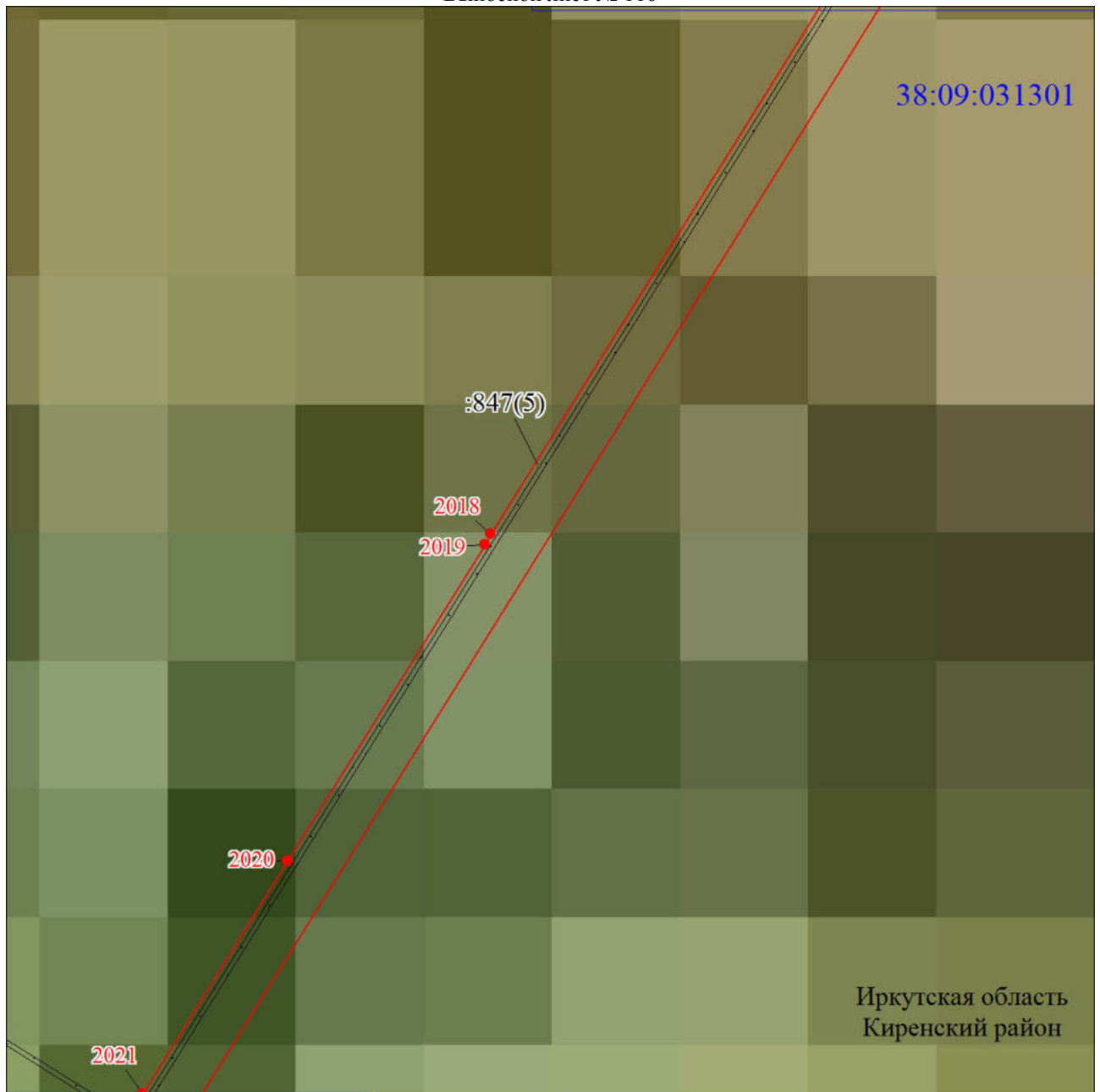


Дата 13 февраля 2020 г.

Место для оттиска печати (при наличии) лица, составившего описание местоположения границ объекта

План границ публичного сервитута

Выносной лист № 116



Масштаб 1:5000

Используемые условные знаки и обозначения:

Условные обозначения представлены на листе 1

Подпись _____

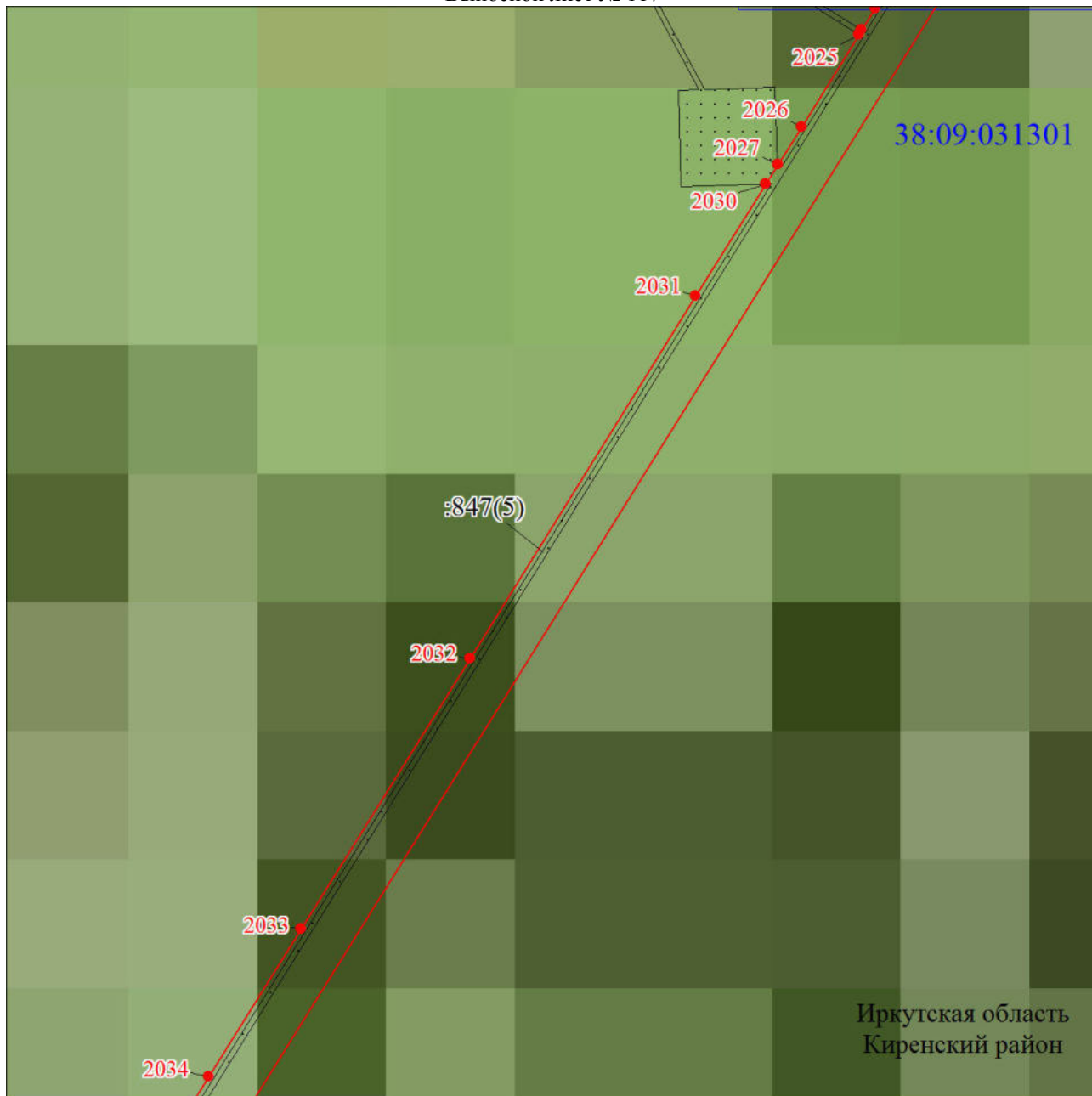


Дата 13 февраля 2020 г.

Место для оттиска печати (при наличии) лица, составившего описание местоположения границ объекта

План границ публичного сервитута

Выносной лист № 117



Масштаб 1:5000

Используемые условные знаки и обозначения:

Условные обозначения представлены на листе 1

Подпись _____

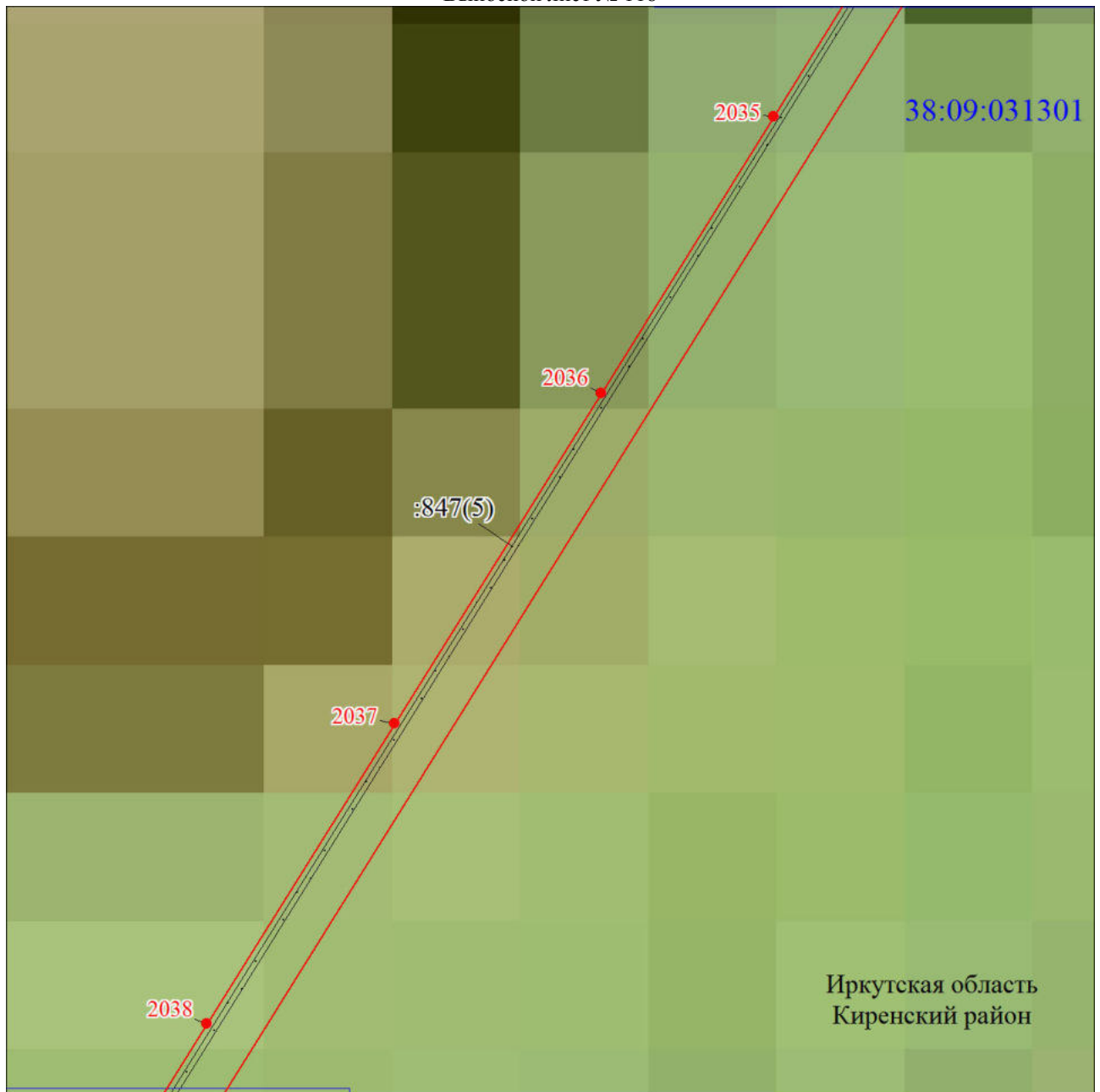


Дата 13 февраля 2020 г.

Место для оттиска печати (при наличии) лица, составившего описание местоположения границ объекта

План границ публичного сервитута

Выносной лист № 118



Масштаб 1:5000

Используемые условные знаки и обозначения:

Условные обозначения представлены на листе 1

Подпись _____

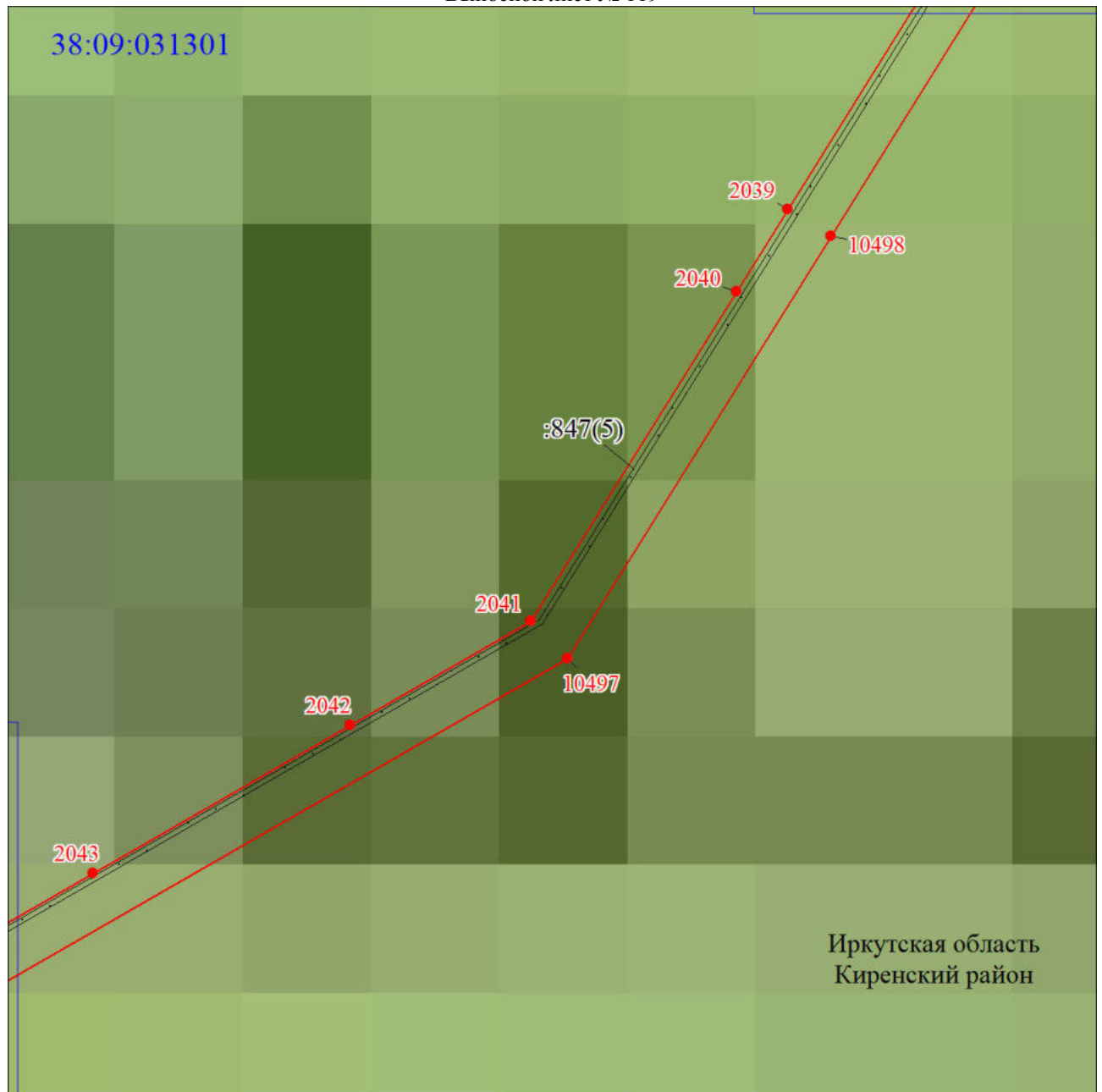


Дата 13 февраля 2020 г.

Место для оттиска печати (при наличии) лица, составившего описание местоположения границ объекта

План границ публичного сервитута

Выносной лист № 119



Масштаб 1:5000

Используемые условные знаки и обозначения:

Условные обозначения представлены на листе 1

Подпись _____

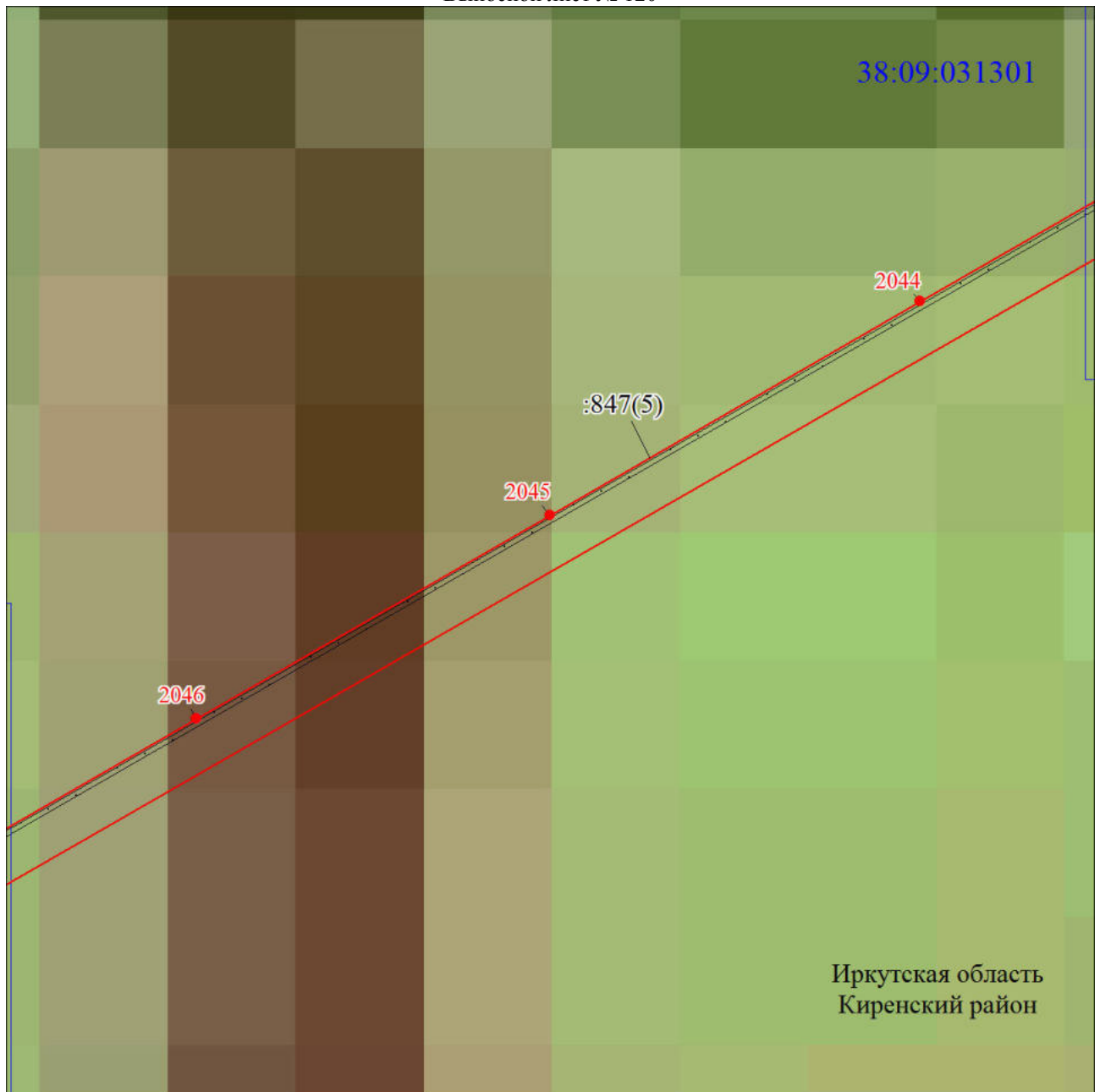


Дата 13 февраля 2020 г.

Место для оттиска печати (при наличии) лица, составившего описание местоположения границ объекта

План границ публичного сервитута

Выносной лист № 120



Масштаб 1:5000

Используемые условные знаки и обозначения:

Условные обозначения представлены на листе 1

Подпись _____

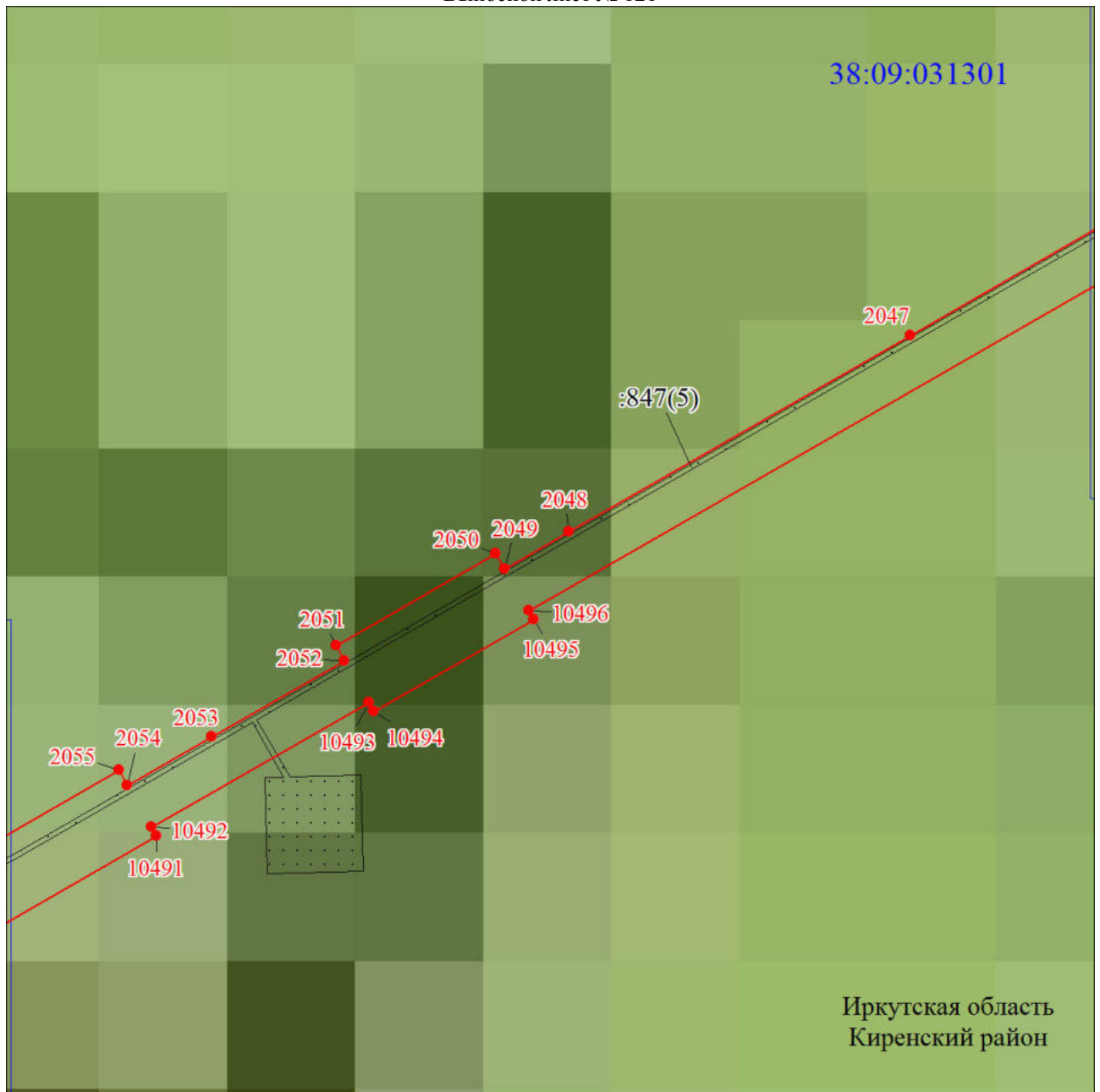


Дата 13 февраля 2020 г.

Место для оттиска печати (при наличии) лица, составившего описание местоположения границ объекта

План границ публичного сервитута

Выносной лист № 121



Масштаб 1:5000

Используемые условные знаки и обозначения:

Условные обозначения представлены на листе 1

Подпись _____

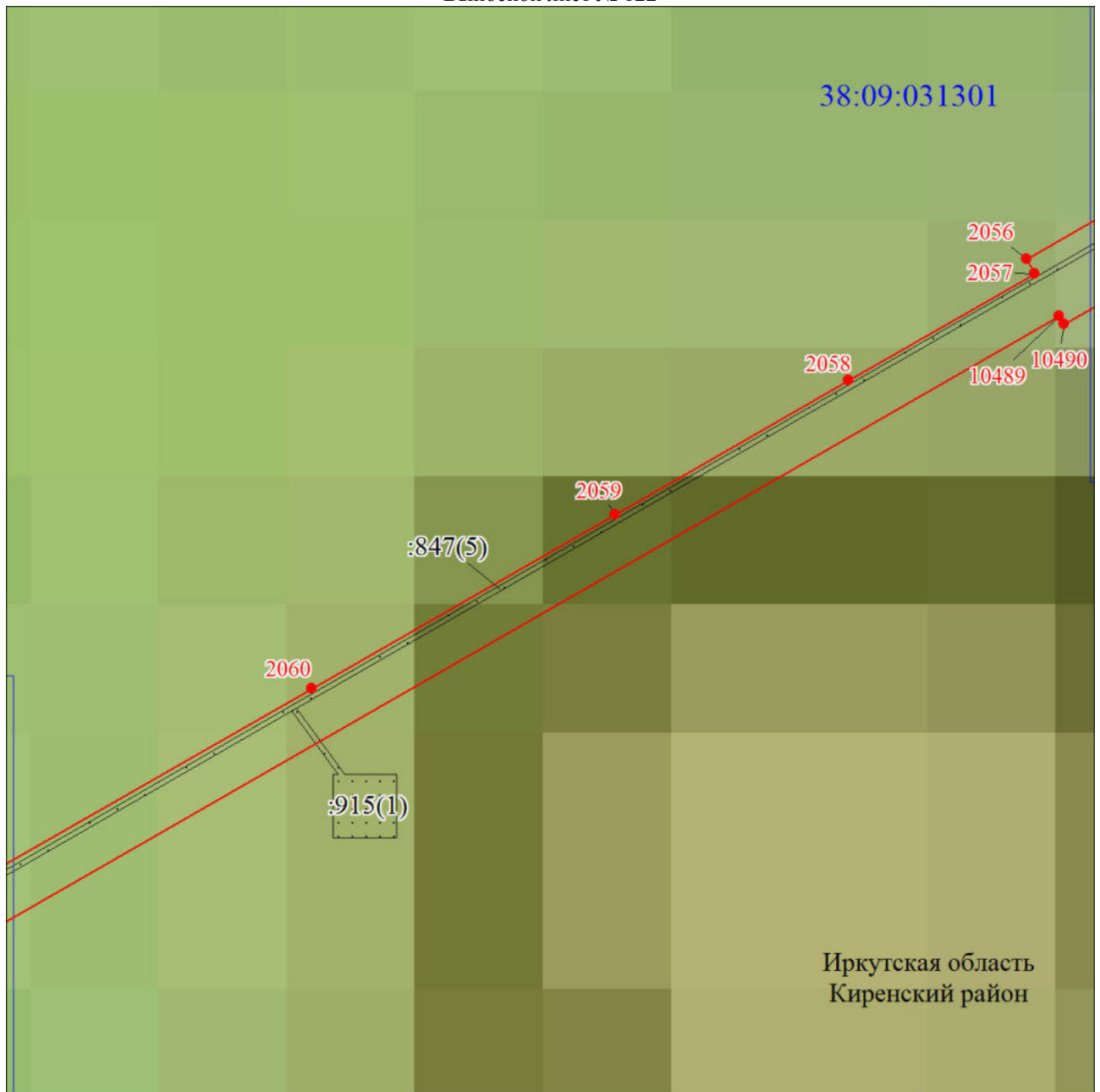


Дата 13 февраля 2020 г.

Место для оттиска печати (при наличии) лица, составившего описание местоположения границ объекта

План границ публичного сервитута

Выносной лист № 122



Масштаб 1:5000

Используемые условные знаки и обозначения:

Условные обозначения представлены на листе 1

Подпись _____

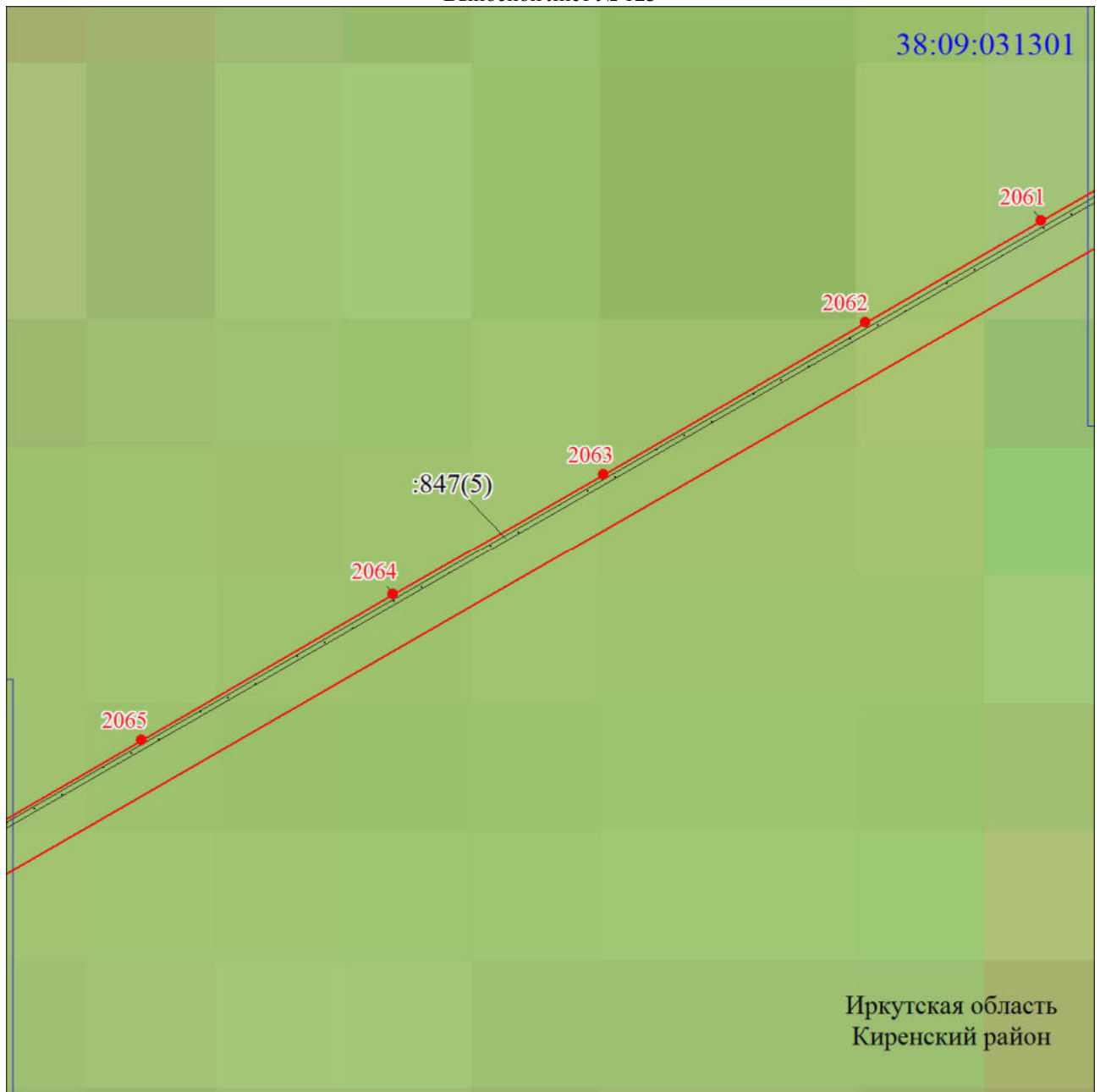


Дата 13 февраля 2020 г.

Место для оттиска печати (при наличии) лица, составившего описание местоположения границ объекта

План границ публичного сервитута

Выносной лист № 123



Масштаб 1:5000

Используемые условные знаки и обозначения:

Условные обозначения представлены на листе 1

Подпись _____




Дата 13 февраля 2020 г.

Место для оттиска печати (при наличии) лица, составившего описание местоположения границ объекта

План границ публичного сервитута

Выносной лист № 124



Масштаб 1:5000

Используемые условные знаки и обозначения:

Условные обозначения представлены на листе 1

Подпись _____

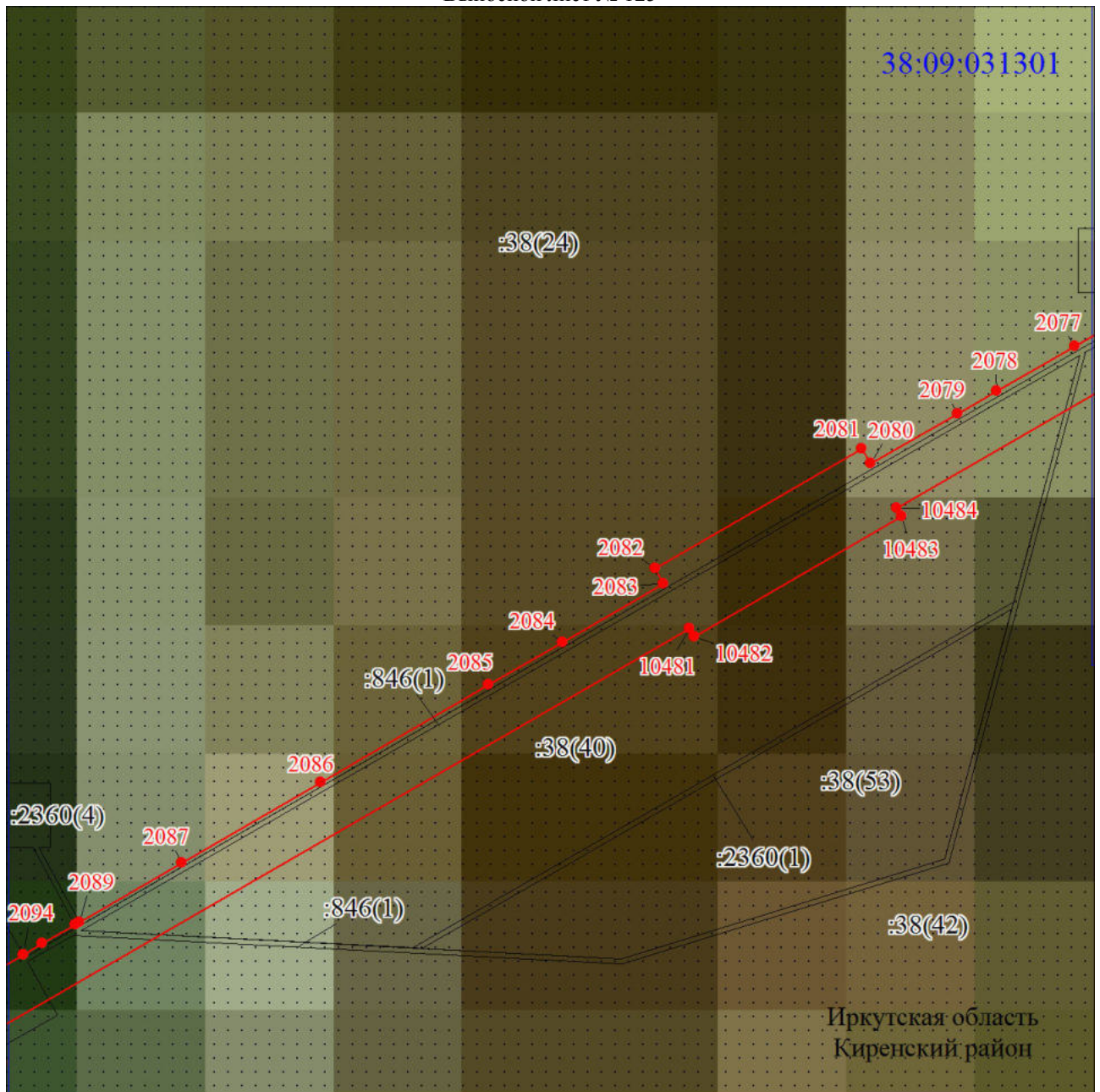


Дата 13 февраля 2020 г.

Место для оттиска печати (при наличии) лица, составившего описание местоположения границ объекта

План границ публичного сервитута

Выносной лист № 125



Масштаб 1:5000

Используемые условные знаки и обозначения:

Условные обозначения представлены на листе 1

Подпись _____

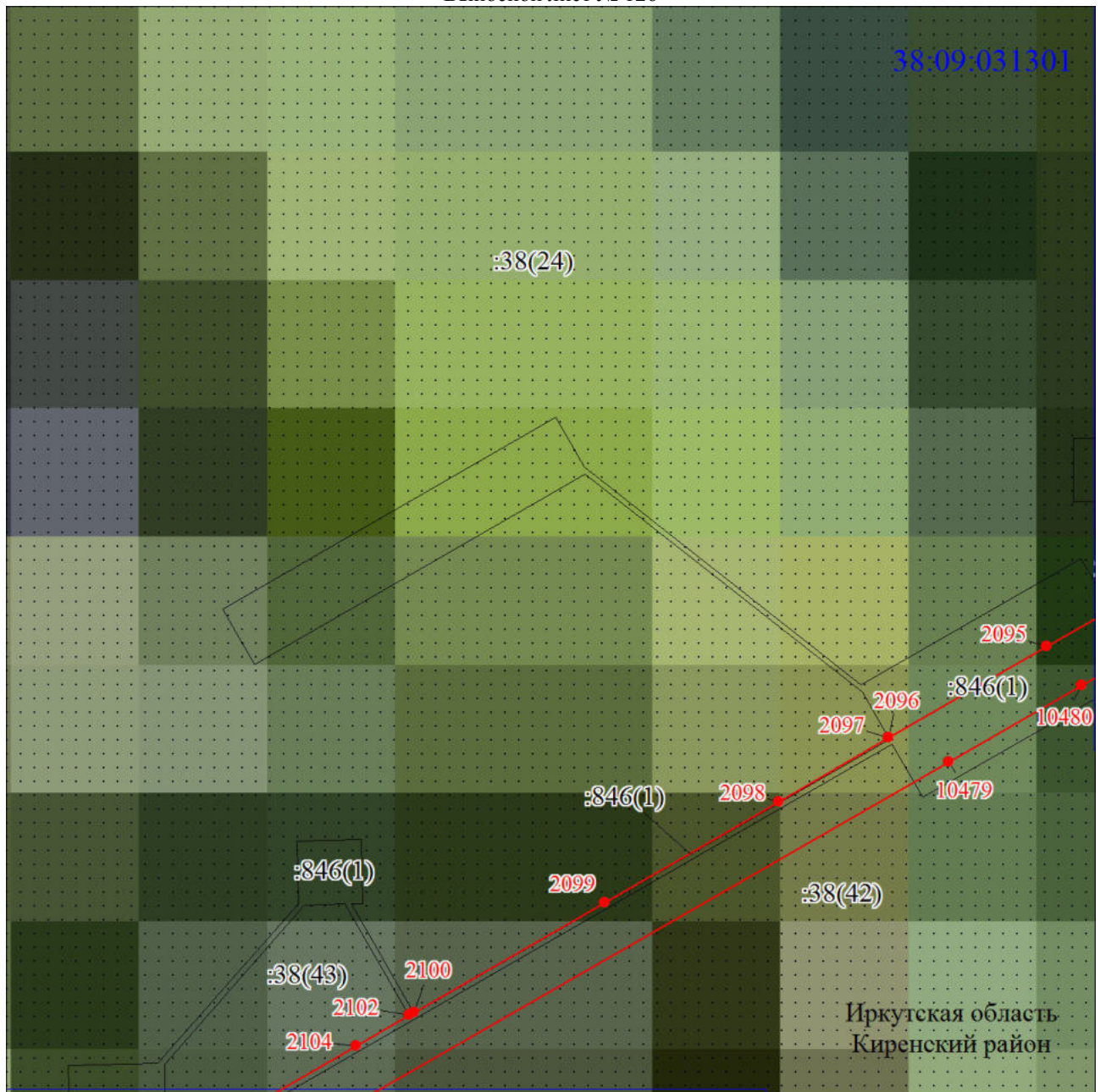


Дата 13 февраля 2020 г.

Место для оттиска печати (при наличии) лица, составившего описание местоположения границ объекта

План границ публичного сервитута

Выносной лист № 126



Масштаб 1:5000

Используемые условные знаки и обозначения:

Условные обозначения представлены на листе 1

Подпись _____

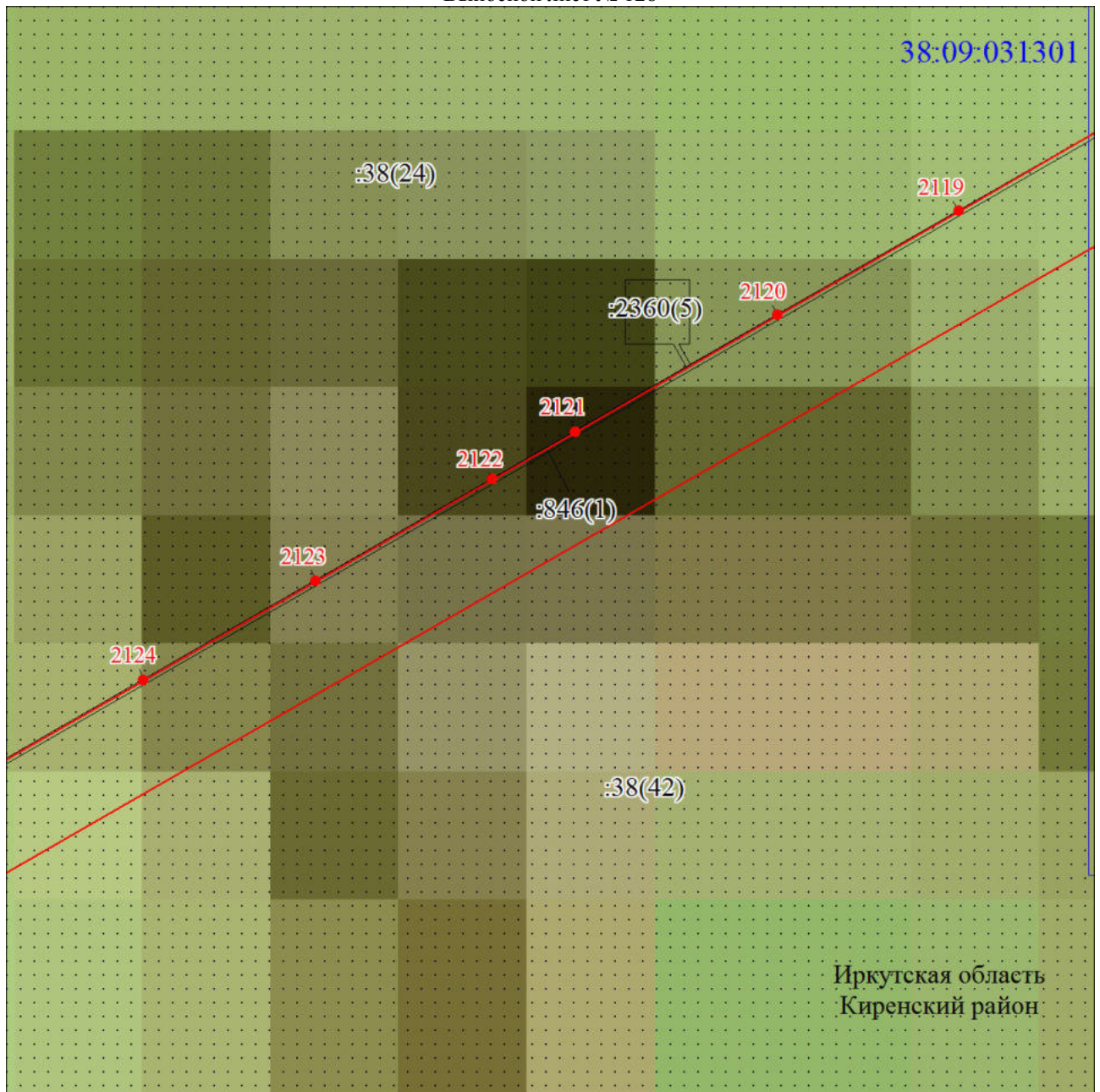


Дата 13 февраля 2020 г.

Место для оттиска печати (при наличии) лица, составившего описание местоположения границ объекта

План границ публичного сервитута

Выносной лист № 128



Масштаб 1:5000

Используемые условные знаки и обозначения:

Условные обозначения представлены на листе 1

Подпись _____

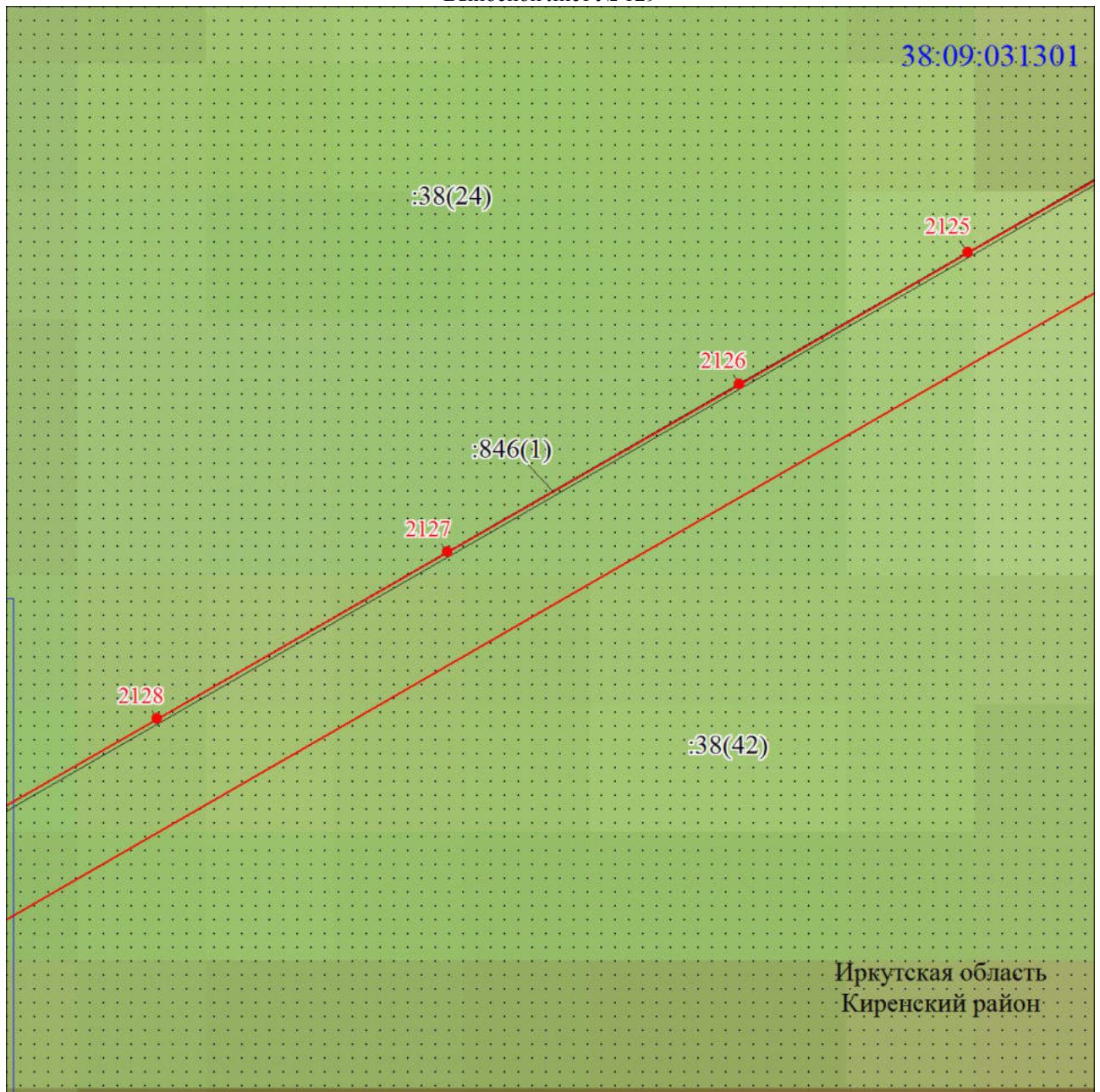


Дата 13 февраля 2020 г.

Место для оттиска печати (при наличии) лица, составившего описание местоположения границ объекта

План границ публичного сервитута

Выносной лист № 129



Масштаб 1:5000

Используемые условные знаки и обозначения:

Условные обозначения представлены на листе 1

Подпись _____

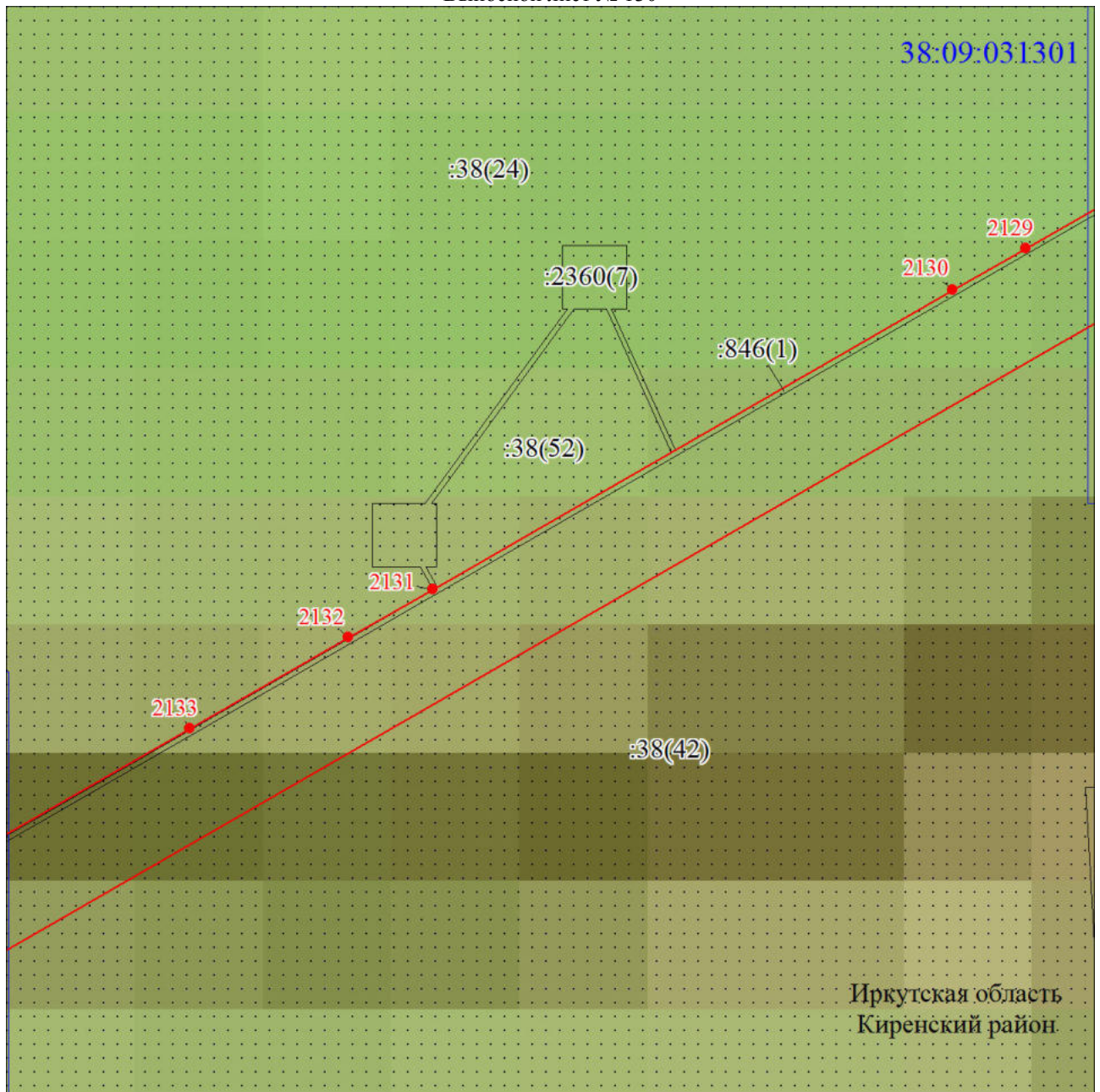


Дата 13 февраля 2020 г.

Место для оттиска печати (при наличии) лица, составившего описание местоположения границ объекта

План границ публичного сервитута

Выносной лист № 130



Масштаб 1:5000

Используемые условные знаки и обозначения:

Условные обозначения представлены на листе 1

Подпись _____

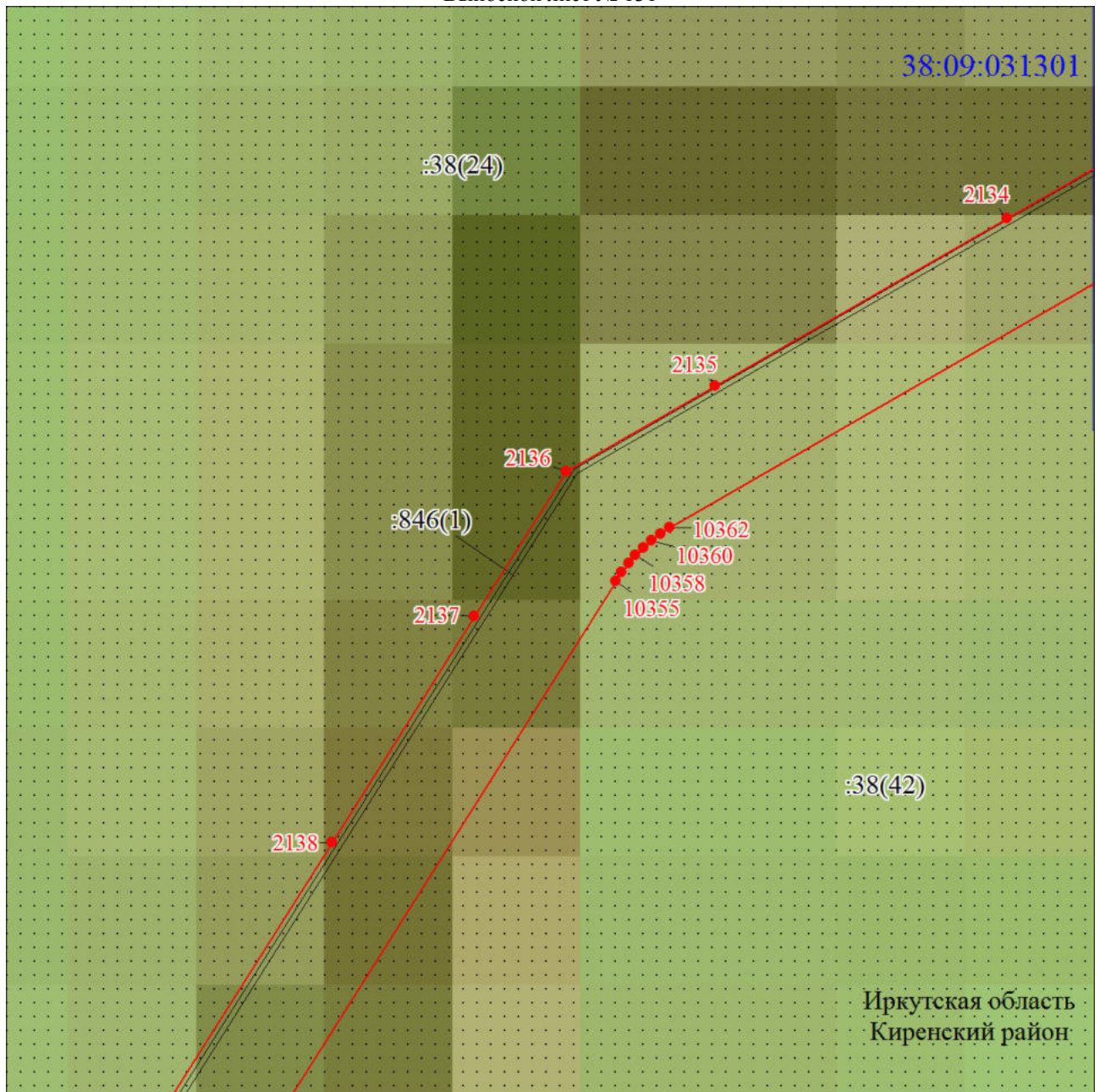


Дата 13 февраля 2020 г.

Место для оттиска печати (при наличии) лица, составившего описание местоположения границ объекта

План границ публичного сервитута

Выносной лист № 131



Масштаб 1:5000

Используемые условные знаки и обозначения:

Условные обозначения представлены на листе 1

Подпись _____

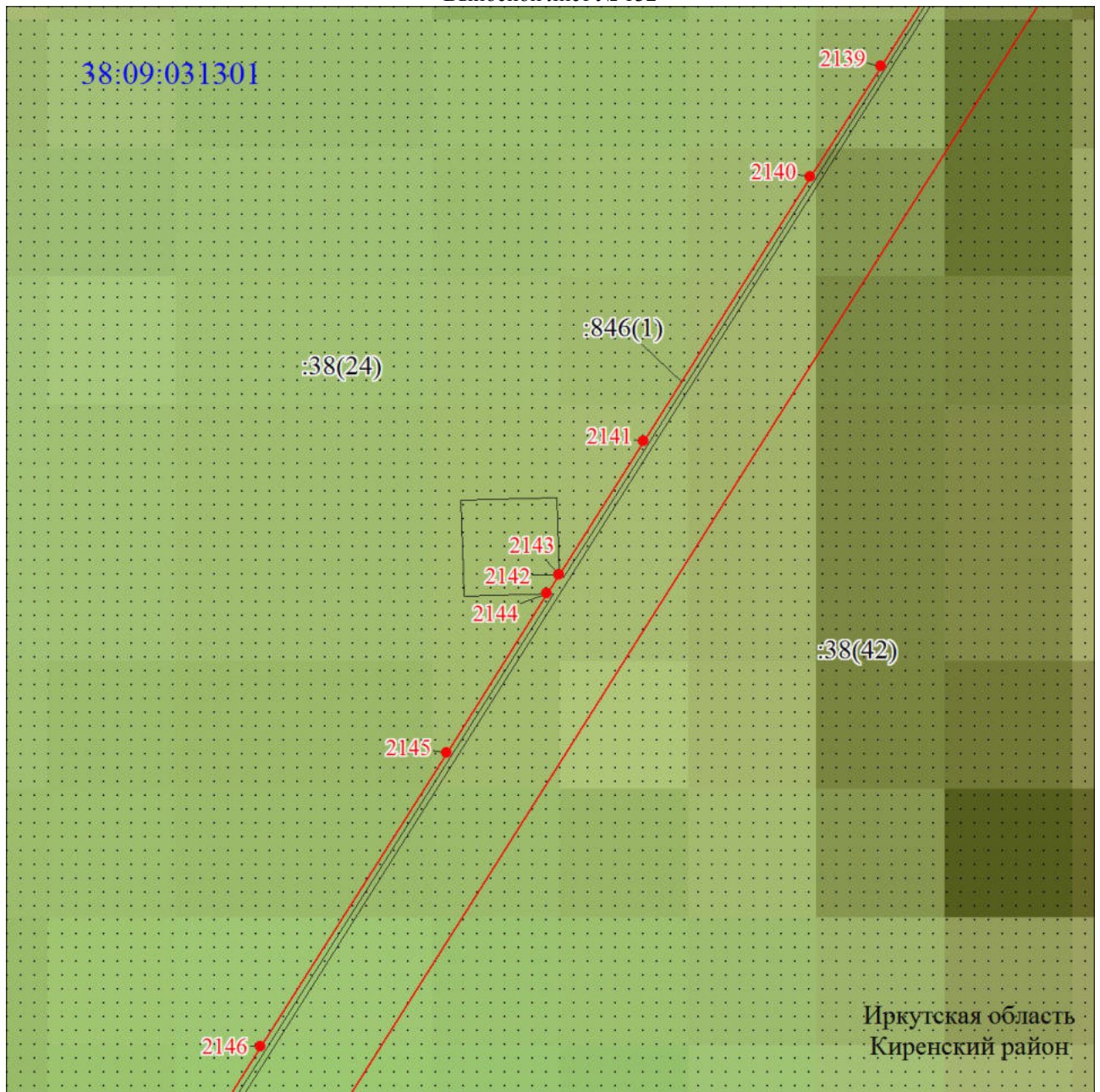


Дата 13 февраля 2020 г.

Место для оттиска печати (при наличии) лица, составившего описание местоположения границ объекта

План границ публичного сервитута

Выносной лист № 132



Масштаб 1:5000

Используемые условные знаки и обозначения:

Условные обозначения представлены на листе 1

Подпись _____

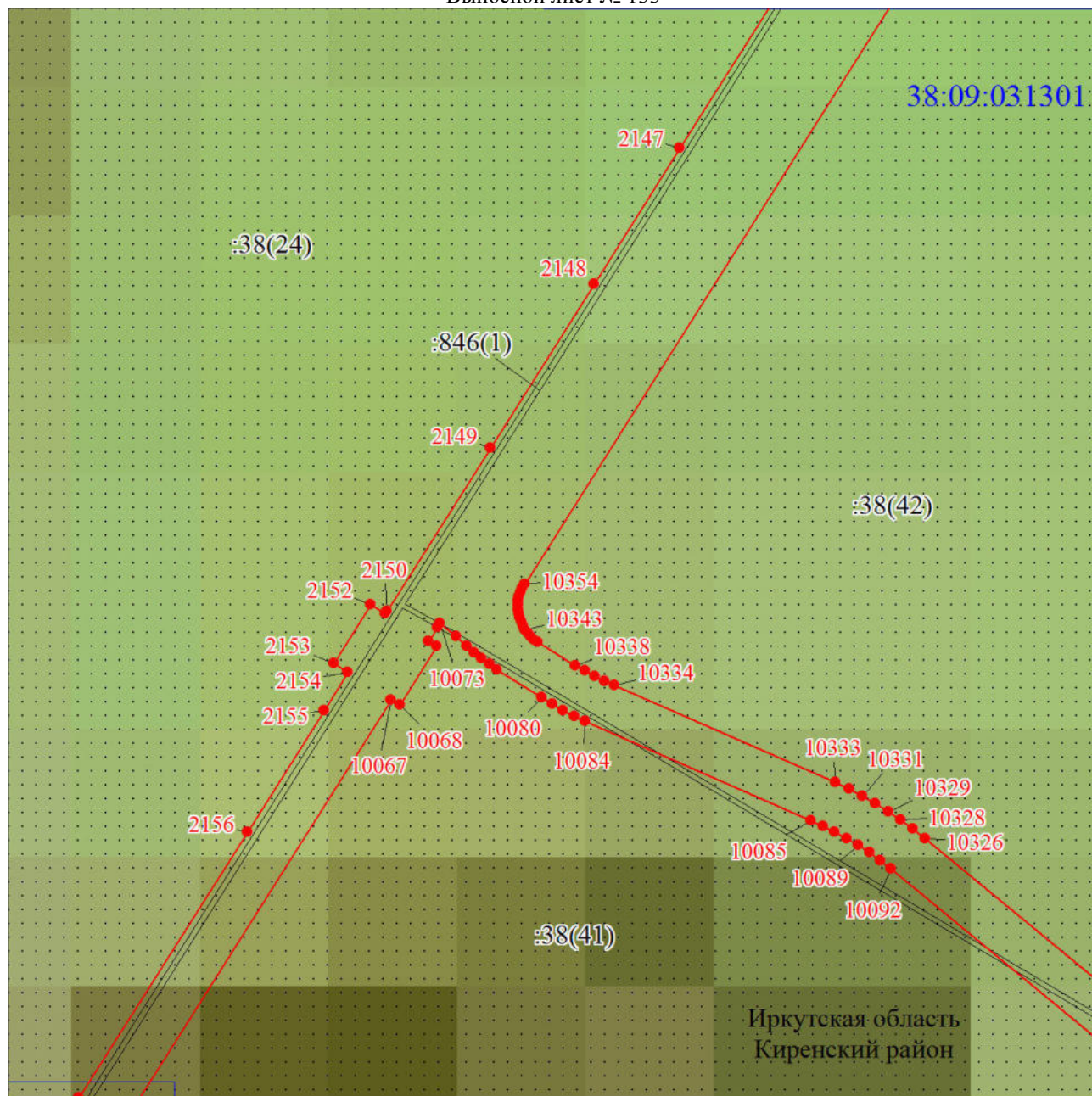


Дата 13 февраля 2020 г.

Место для оттиска печати (при наличии) лица, составившего описание местоположения границ объекта

План границ публичного сервитута

Выносной лист № 133



Масштаб 1:5000

Используемые условные знаки и обозначения:

Условные обозначения представлены на листе 1

Подпись _____

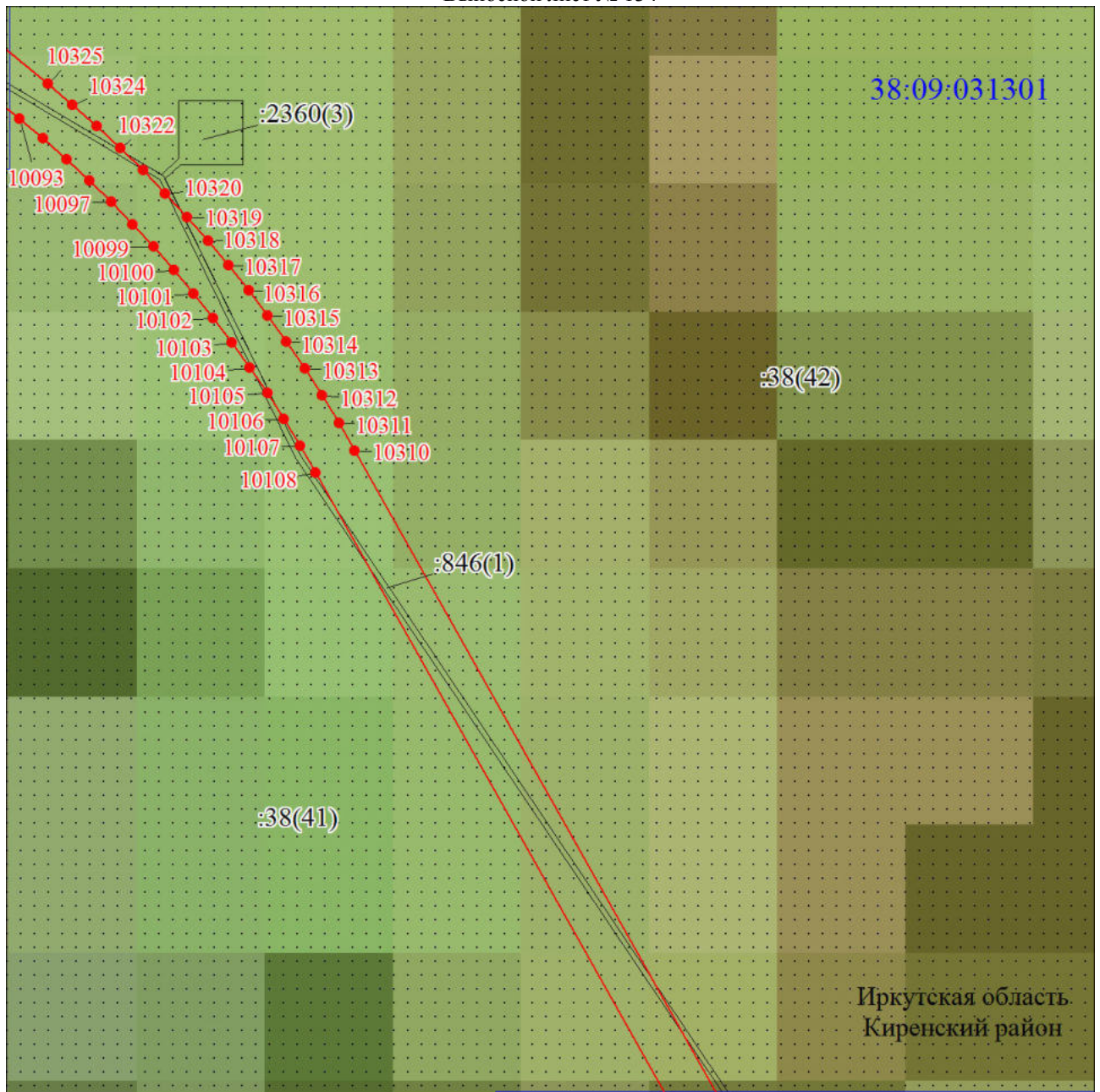


Дата 13 февраля 2020 г.

Место для оттиска печати (при наличии) лица, составившего описание местоположения границ объекта

План границ публичного сервитута

Выносной лист № 134



Масштаб 1:5000

Используемые условные знаки и обозначения:

Условные обозначения представлены на листе 1

Подпись _____

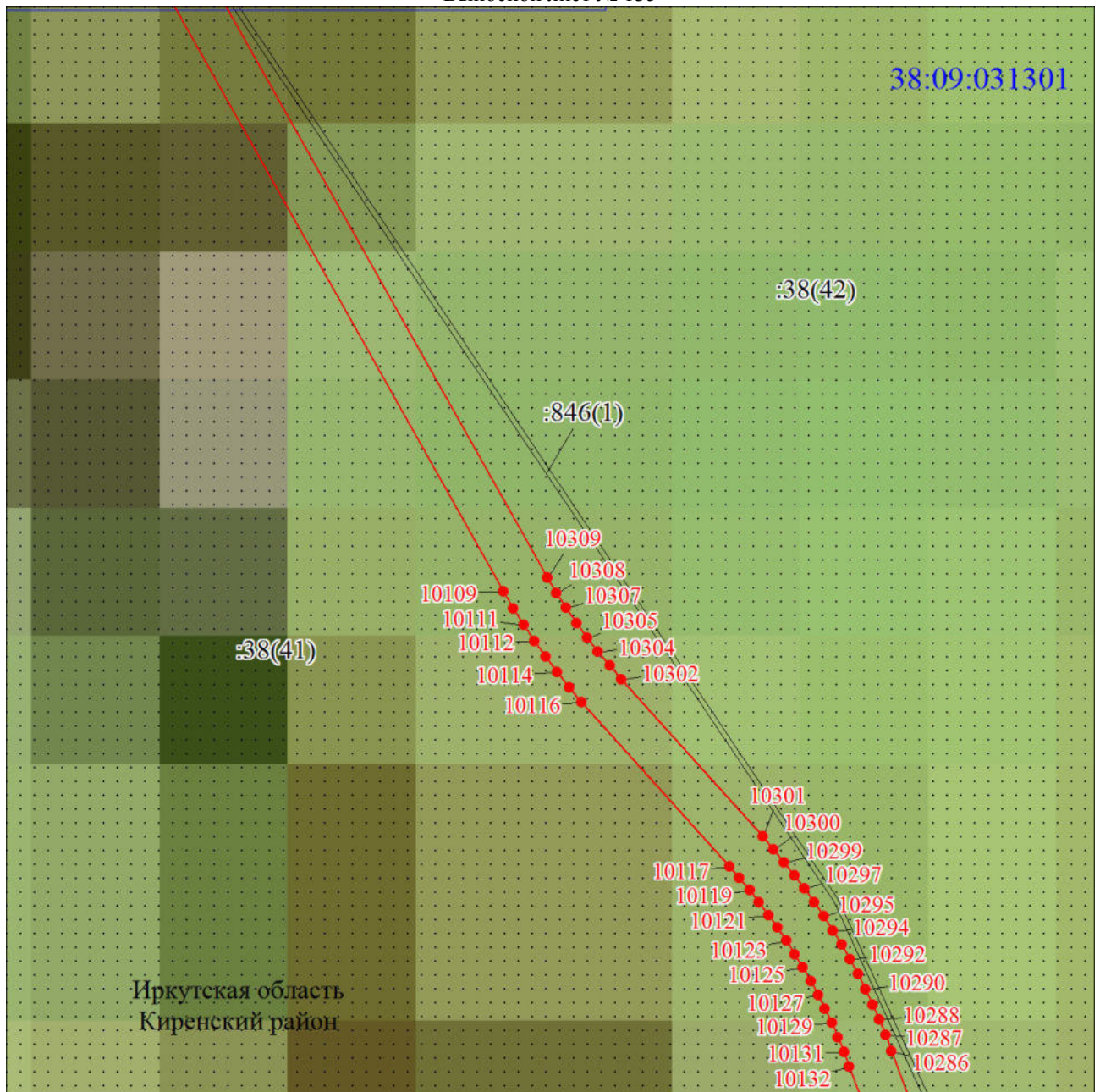


Дата 13 февраля 2020 г.

Место для оттиска печати (при наличии) лица, составившего описание местоположения границ объекта

План границ публичного сервитута

Выносной лист № 135



Масштаб 1:5000

Используемые условные знаки и обозначения:

Условные обозначения представлены на листе 1

Подпись _____

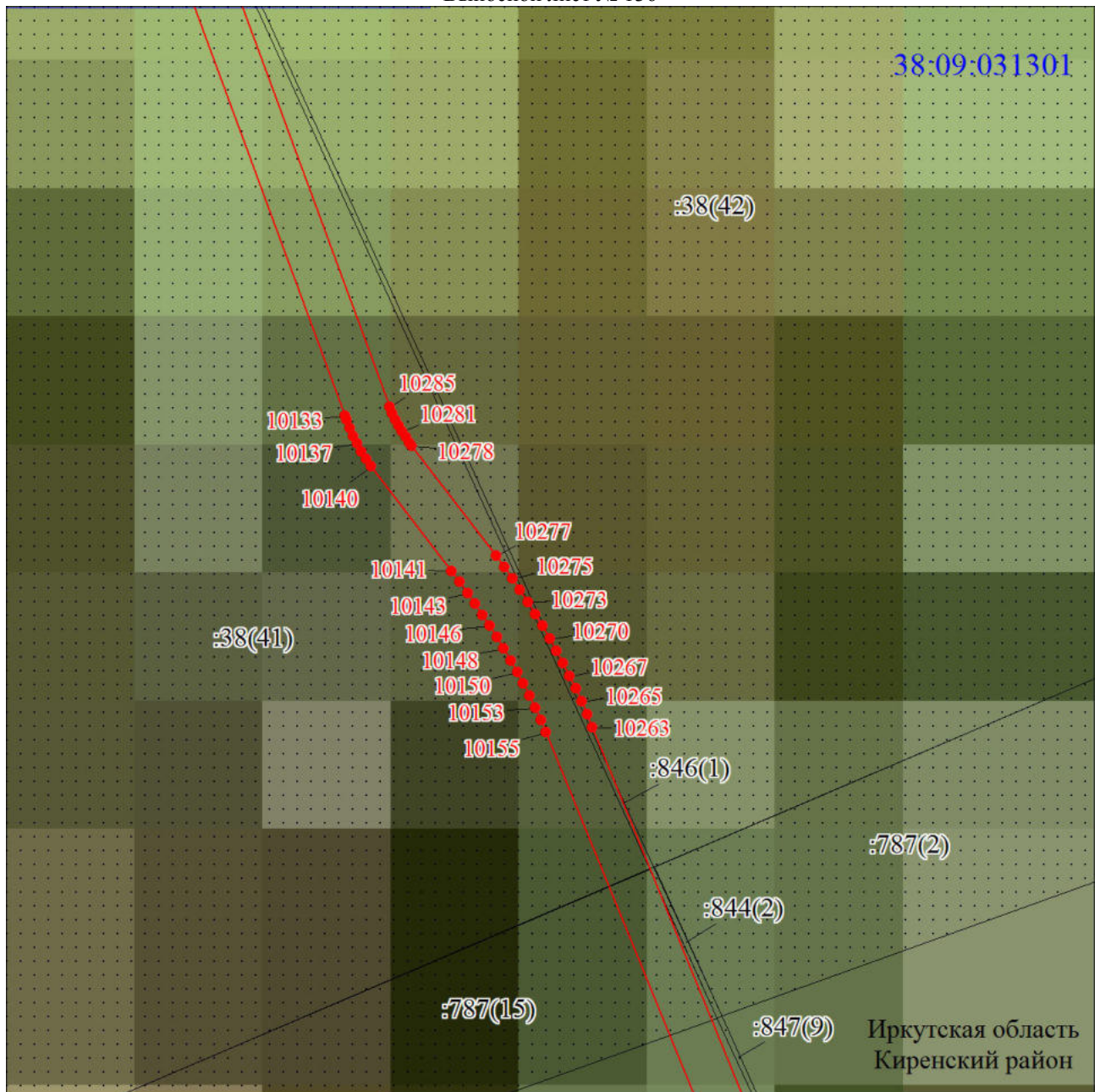


Дата 13 февраля 2020 г.

Место для оттиска печати (при наличии) лица, составившего описание местоположения границ объекта

План границ публичного сервитута

Выносной лист № 136



Масштаб 1:5000

Используемые условные знаки и обозначения:

Условные обозначения представлены на листе 1

Подпись _____

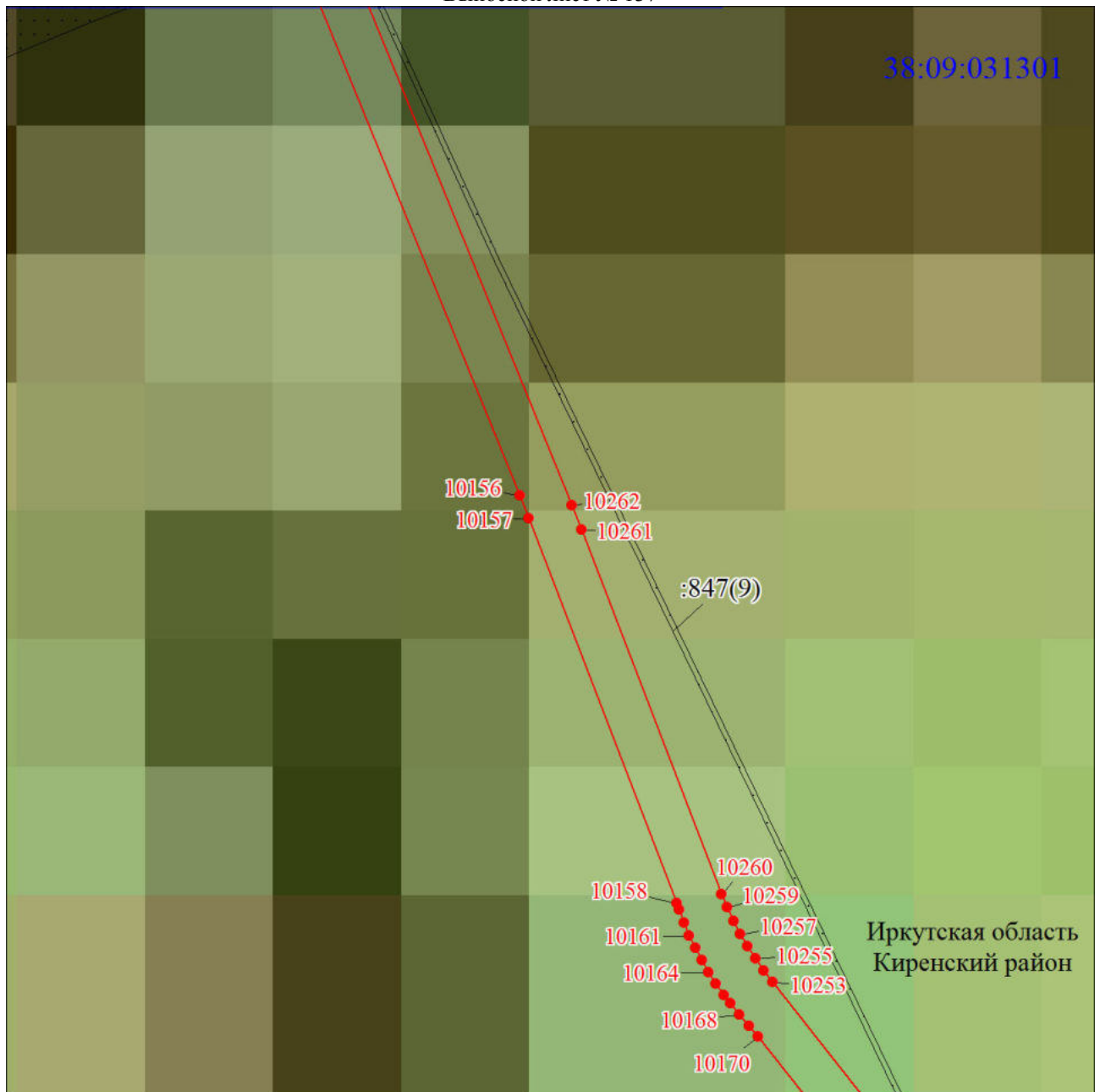


Дата 13 февраля 2020 г.

Место для оттиска печати (при наличии) лица, составившего описание местоположения границ объекта

План границ публичного сервитута

Выносной лист № 137



Масштаб 1:5000

Используемые условные знаки и обозначения:

Условные обозначения представлены на листе 1

Подпись _____

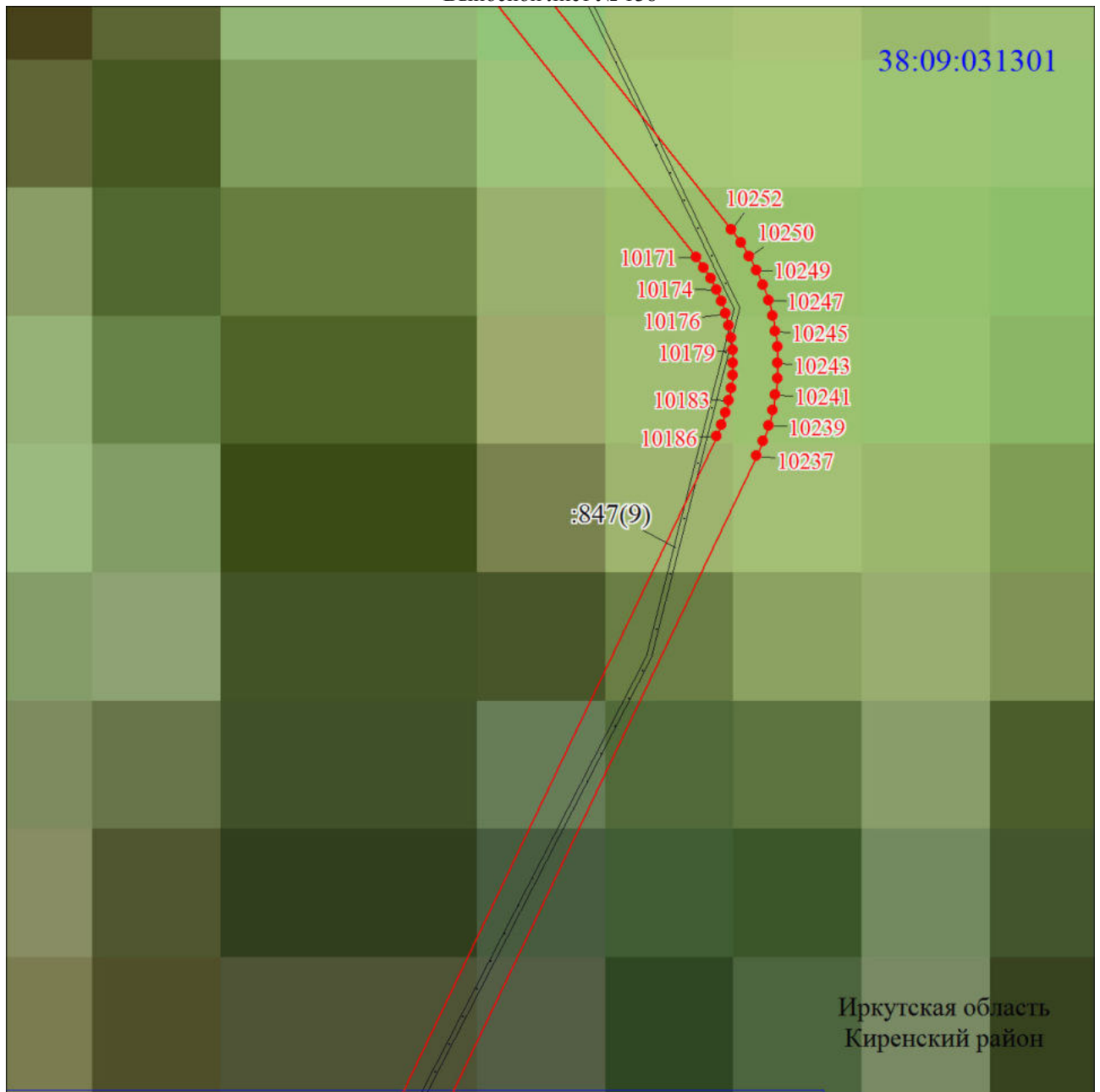


Дата 13 февраля 2020 г.

Место для оттиска печати (при наличии) лица, составившего описание местоположения границ объекта

План границ публичного сервитута

Выносной лист № 138



Масштаб 1:5000

Используемые условные знаки и обозначения:

Условные обозначения представлены на листе 1

Подпись _____

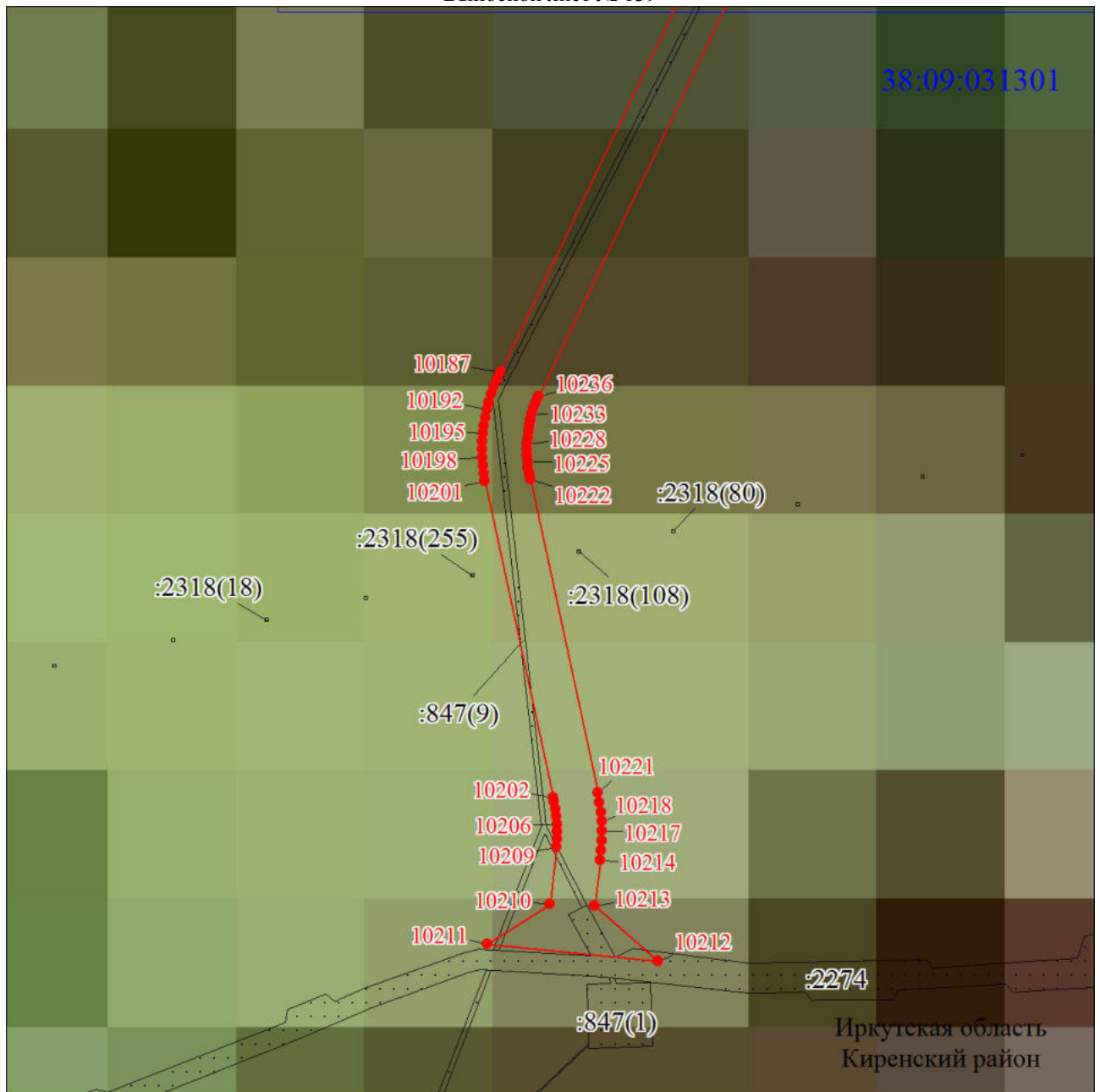


Дата 13 февраля 2020 г.

Место для оттиска печати (при наличии) лица, составившего описание местоположения границ объекта

План границ публичного сервитута

Выносной лист № 139



Масштаб 1:5000

Используемые условные знаки и обозначения:

Условные обозначения представлены на листе 1

Подпись _____

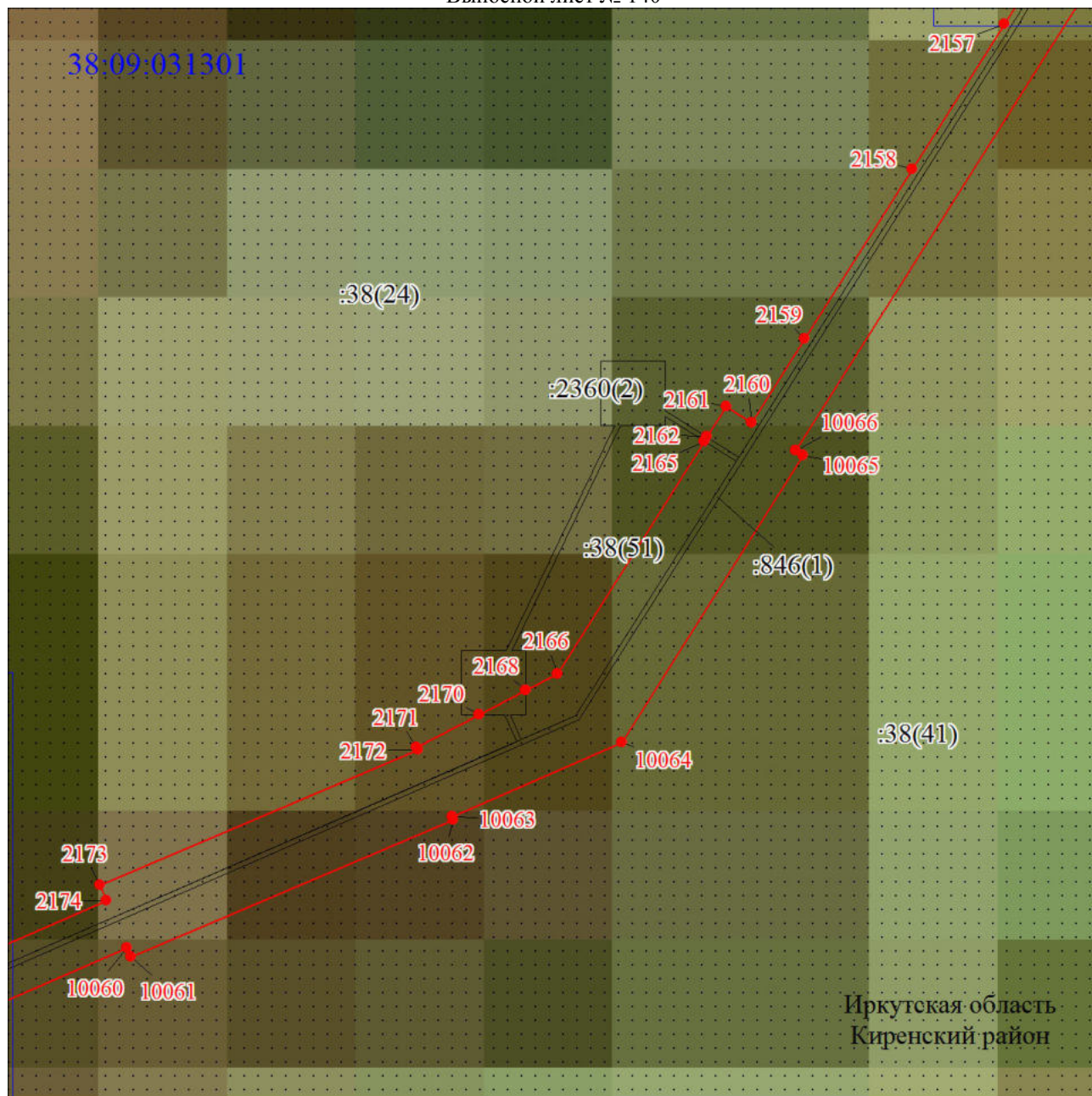


Дата 13 февраля 2020 г.

Место для оттиска печати (при наличии) лица, составившего описание местоположения границ объекта

План границ публичного сервитута

Выносной лист № 140



Масштаб 1:5000

Используемые условные знаки и обозначения:

Условные обозначения представлены на листе 1

Подпись _____



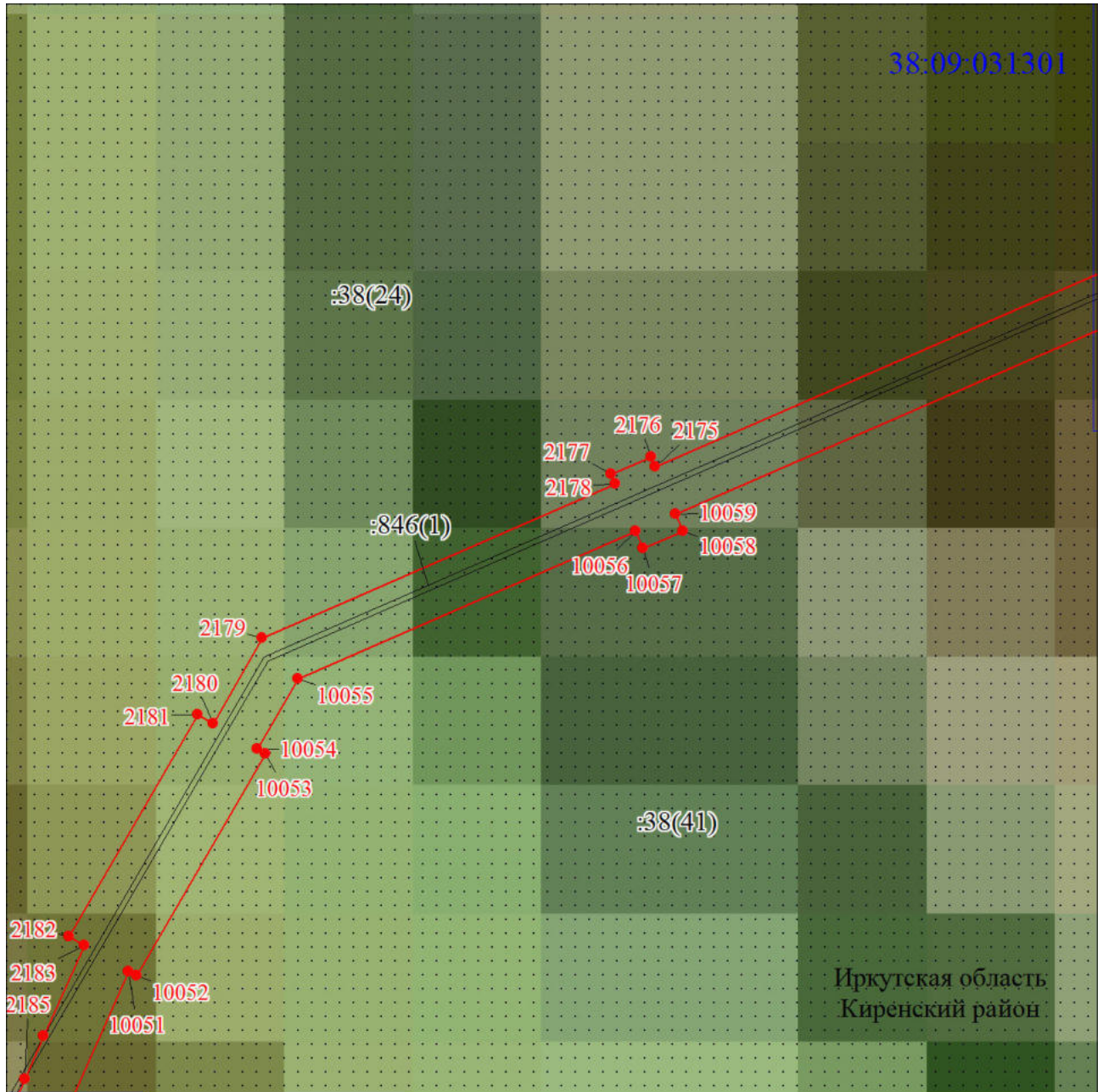
Дата 13 февраля 2020 г.

Место для оттиска печати (при наличии) лица, составившего описание местоположения границ объекта

План границ публичного сервитута

Выносной лист № 141

38.09.031301



Масштаб 1:5000

Используемые условные знаки и обозначения:

Условные обозначения представлены на листе 1

Подпись _____




Дата 13 февраля 2020 г.

Место для оттиска печати (при наличии) лица, составившего описание местоположения границ объекта

План границ публичного сервитута

Выносной лист № 142



Масштаб 1:5000

Используемые условные знаки и обозначения:

Условные обозначения представлены на листе 1

Подпись _____

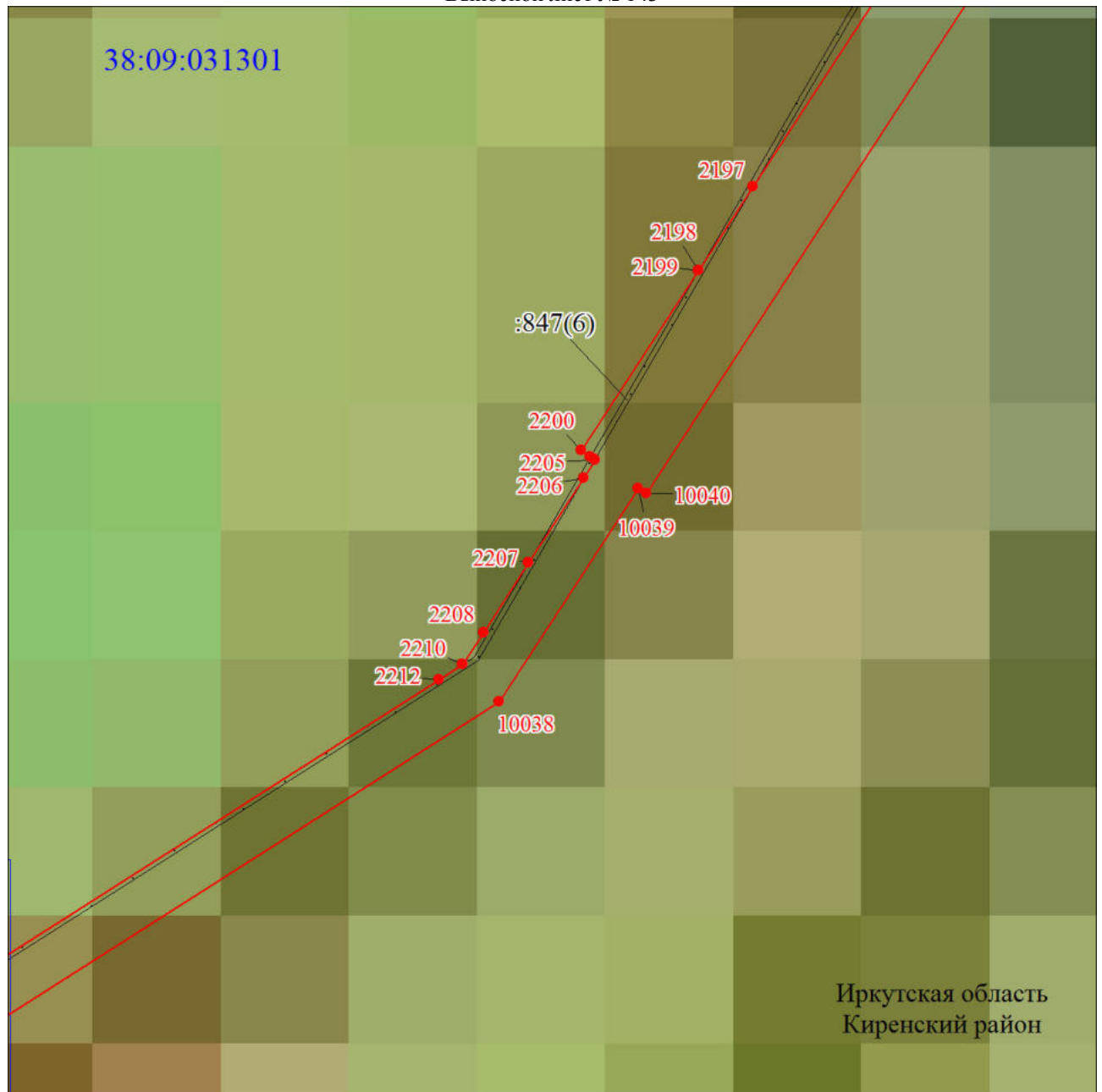


Дата 13 февраля 2020 г.

Место для оттиска печати (при наличии) лица, составившего описание местоположения границ объекта

План границ публичного сервитута

Выносной лист № 143



Масштаб 1:5000

Используемые условные знаки и обозначения:

Условные обозначения представлены на листе 1

Подпись _____

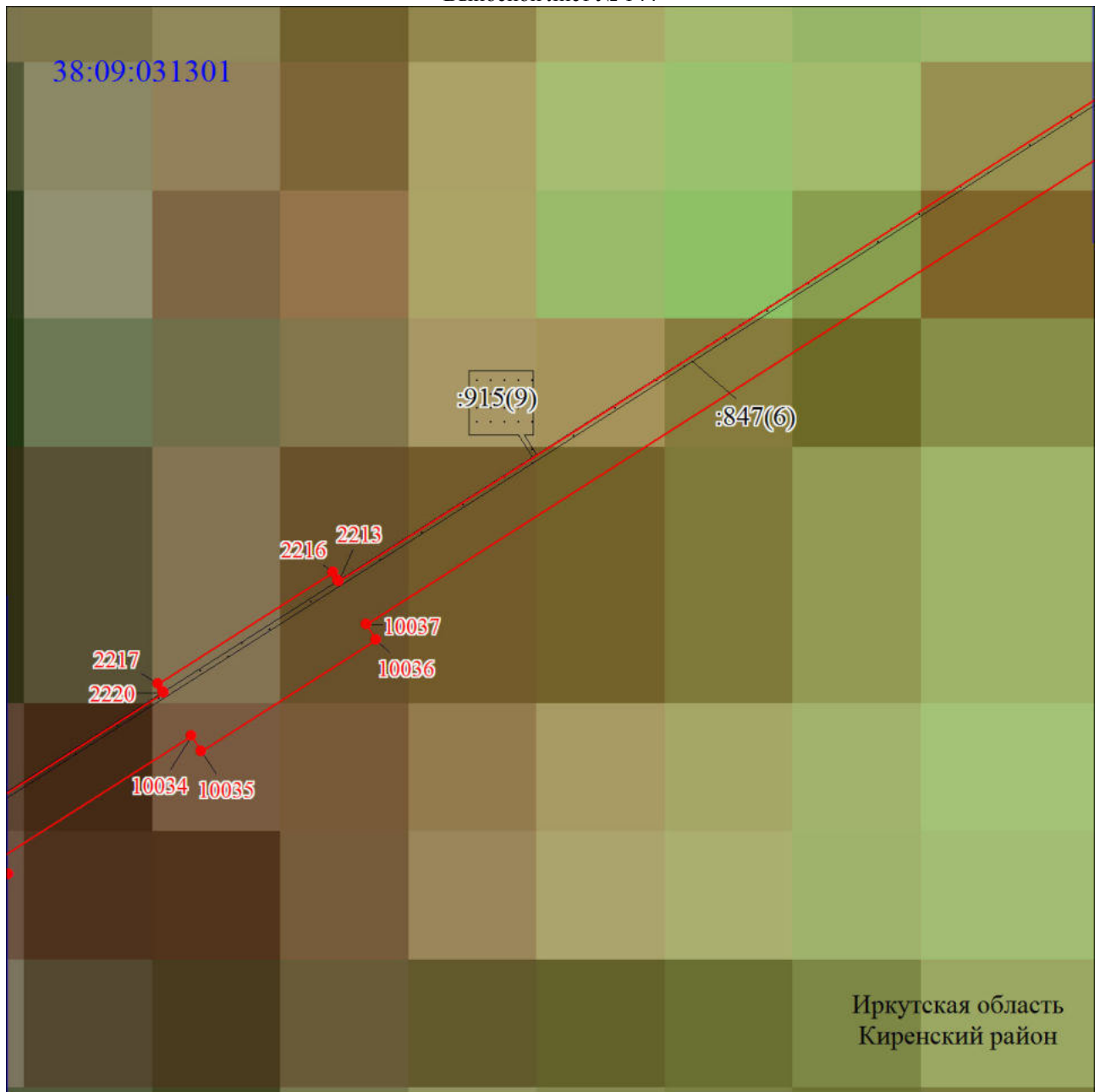


Дата 13 февраля 2020 г.

Место для оттиска печати (при наличии) лица, составившего описание местоположения границ объекта

План границ публичного сервитута

Выносной лист № 144



Масштаб 1:5000

Используемые условные знаки и обозначения:

Условные обозначения представлены на листе 1

Подпись _____




Дата 13 февраля 2020 г.

Место для оттиска печати (при наличии) лица, составившего описание местоположения границ объекта

План границ публичного сервитута

Выносной лист № 145



Масштаб 1:5000

Используемые условные знаки и обозначения:

Условные обозначения представлены на листе 1

Подпись _____

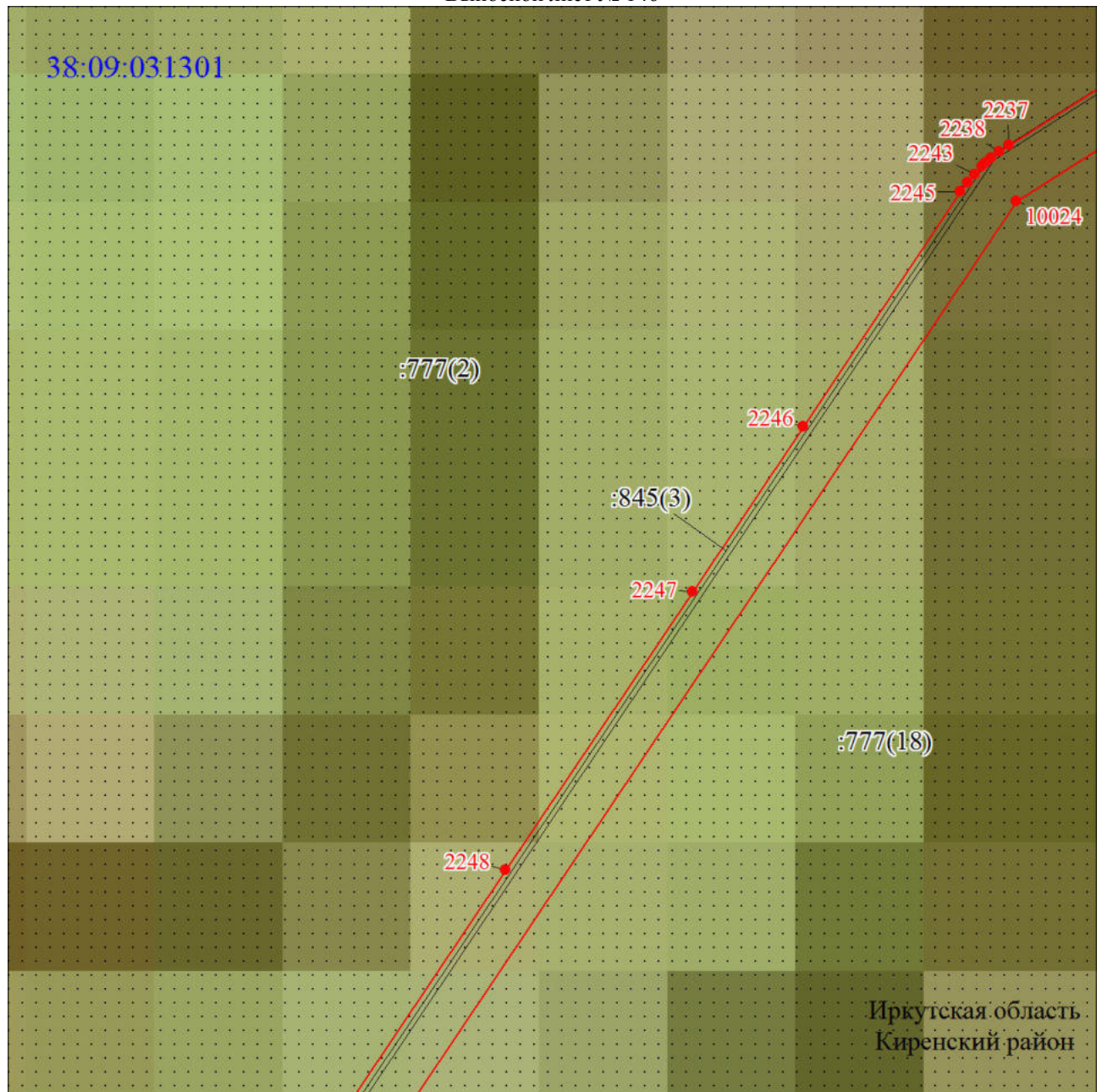


Дата 13 февраля 2020 г.

Место для оттиска печати (при наличии) лица, составившего описание местоположения границ объекта

План границ публичного сервитута

Выносной лист № 146



Масштаб 1:5000

Используемые условные знаки и обозначения:

Условные обозначения представлены на листе 1

Подпись _____

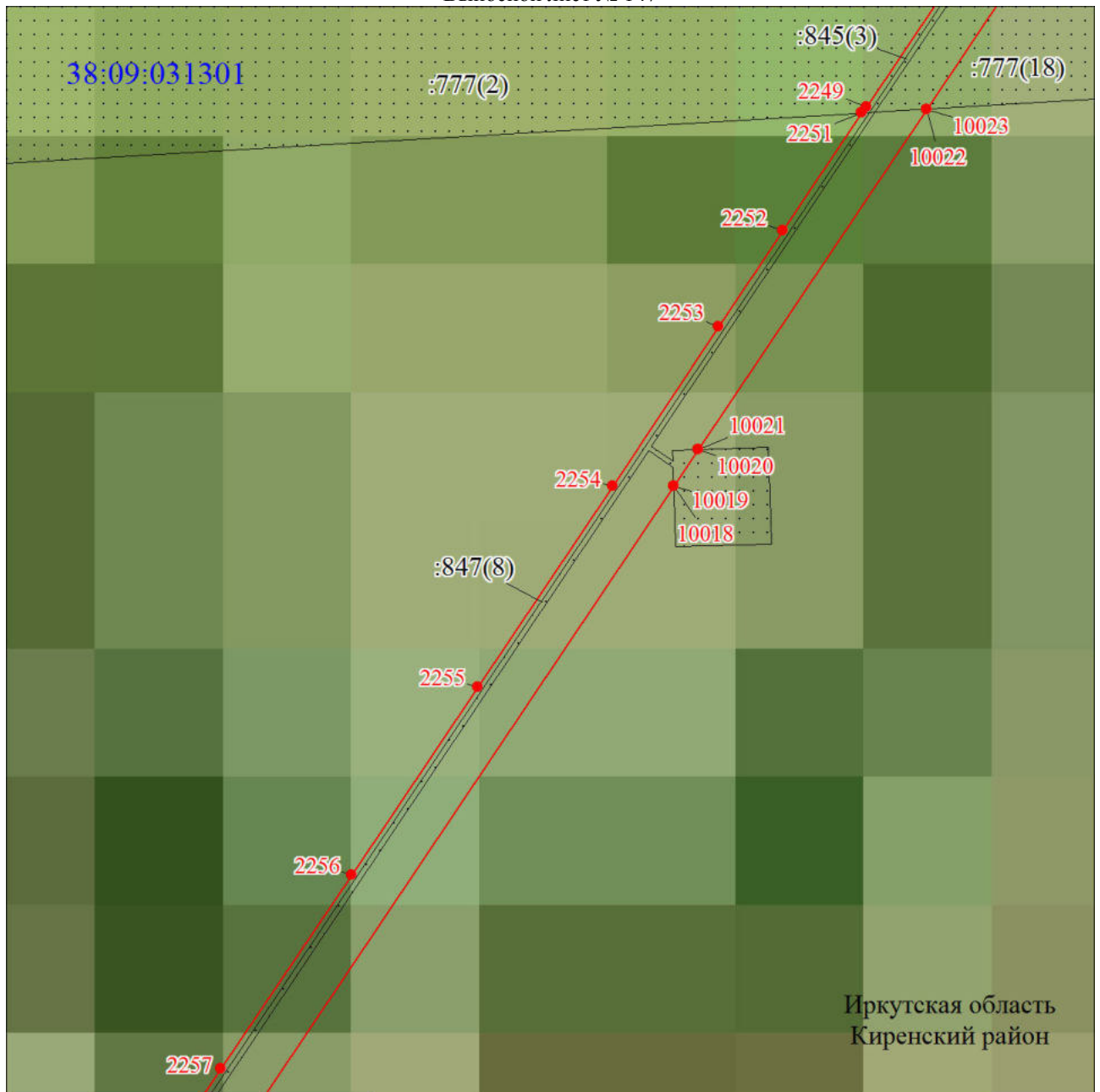


Дата 13 февраля 2020 г.

Место для оттиска печати (при наличии) лица, составившего описание местоположения границ объекта

План границ публичного сервитута

Выносной лист № 147



Масштаб 1:5000

Используемые условные знаки и обозначения:

Условные обозначения представлены на листе 1

Подпись _____

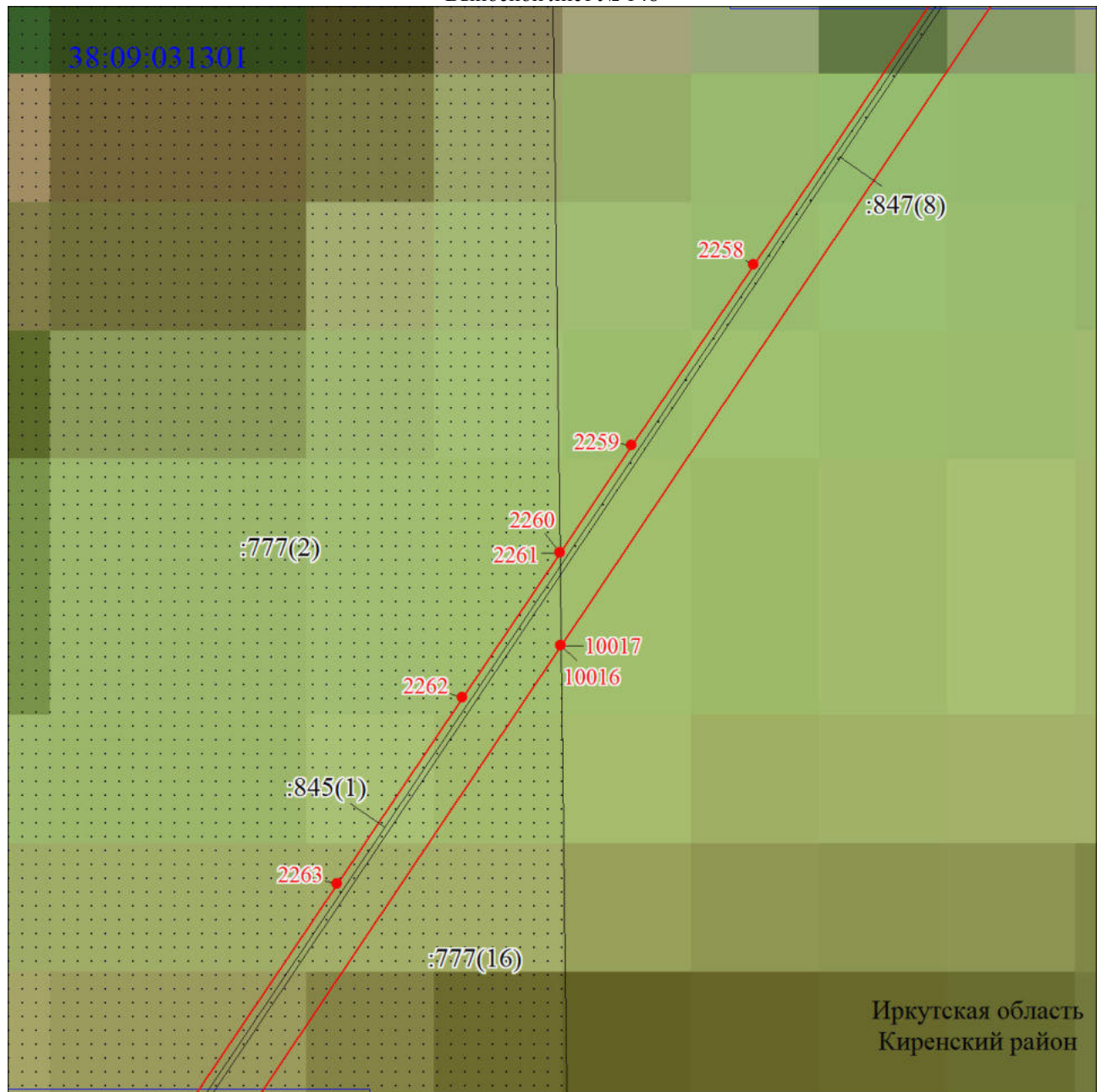


Дата 13 февраля 2020 г.

Место для оттиска печати (при наличии) лица, составившего описание местоположения границ объекта

План границ публичного сервитута

Выносной лист № 148



Масштаб 1:5000

Используемые условные знаки и обозначения:

Условные обозначения представлены на листе 1

Подпись _____




Дата 13 февраля 2020 г.

Место для оттиска печати (при наличии) лица, составившего описание местоположения границ объекта

План границ публичного сервитута

Выносной лист № 149



Масштаб 1:5000

Используемые условные знаки и обозначения:

Условные обозначения представлены на листе 1

Подпись _____

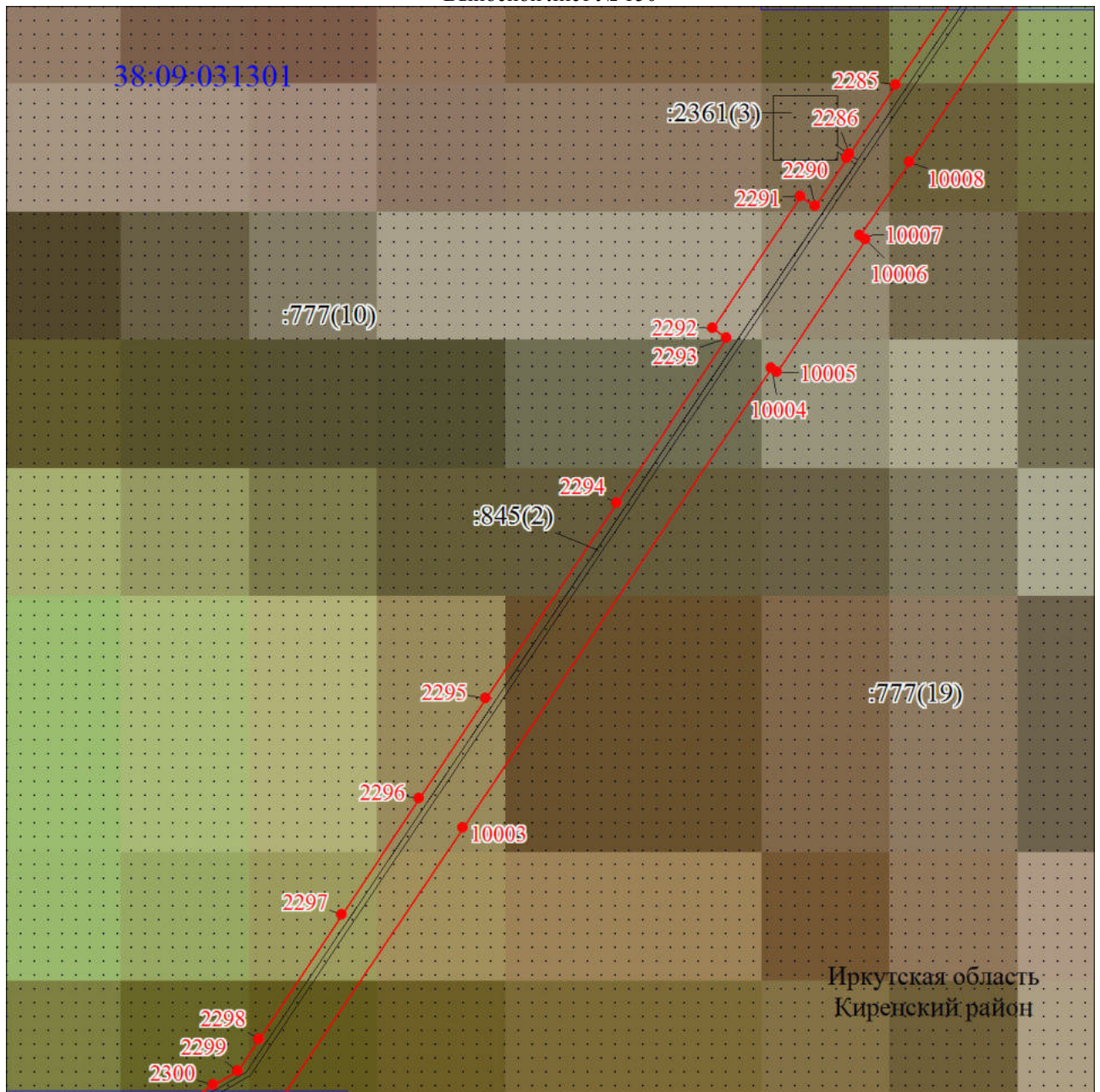


Дата 13 февраля 2020 г.

Место для оттиска печати (при наличии) лица, составившего описание местоположения границ объекта

План границ публичного сервитута

Выносной лист № 150



Масштаб 1:5000

Используемые условные знаки и обозначения:

Условные обозначения представлены на листе 1

Подпись _____

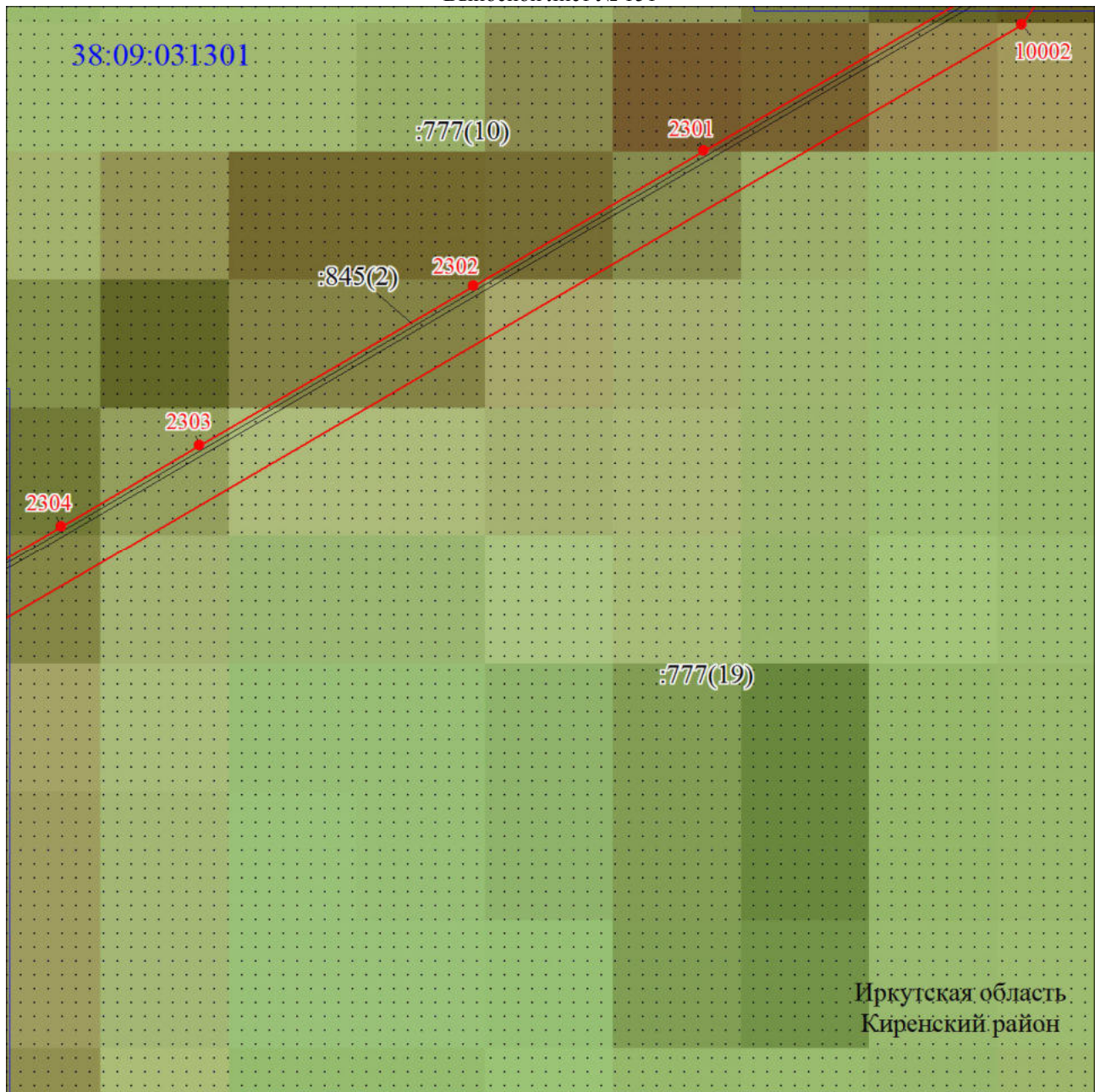


Дата 13 февраля 2020 г.

Место для оттиска печати (при наличии) лица, составившего описание местоположения границ объекта

План границ публичного сервитута

Выносной лист № 151



Масштаб 1:5000

Используемые условные знаки и обозначения:

Условные обозначения представлены на листе 1

Подпись _____

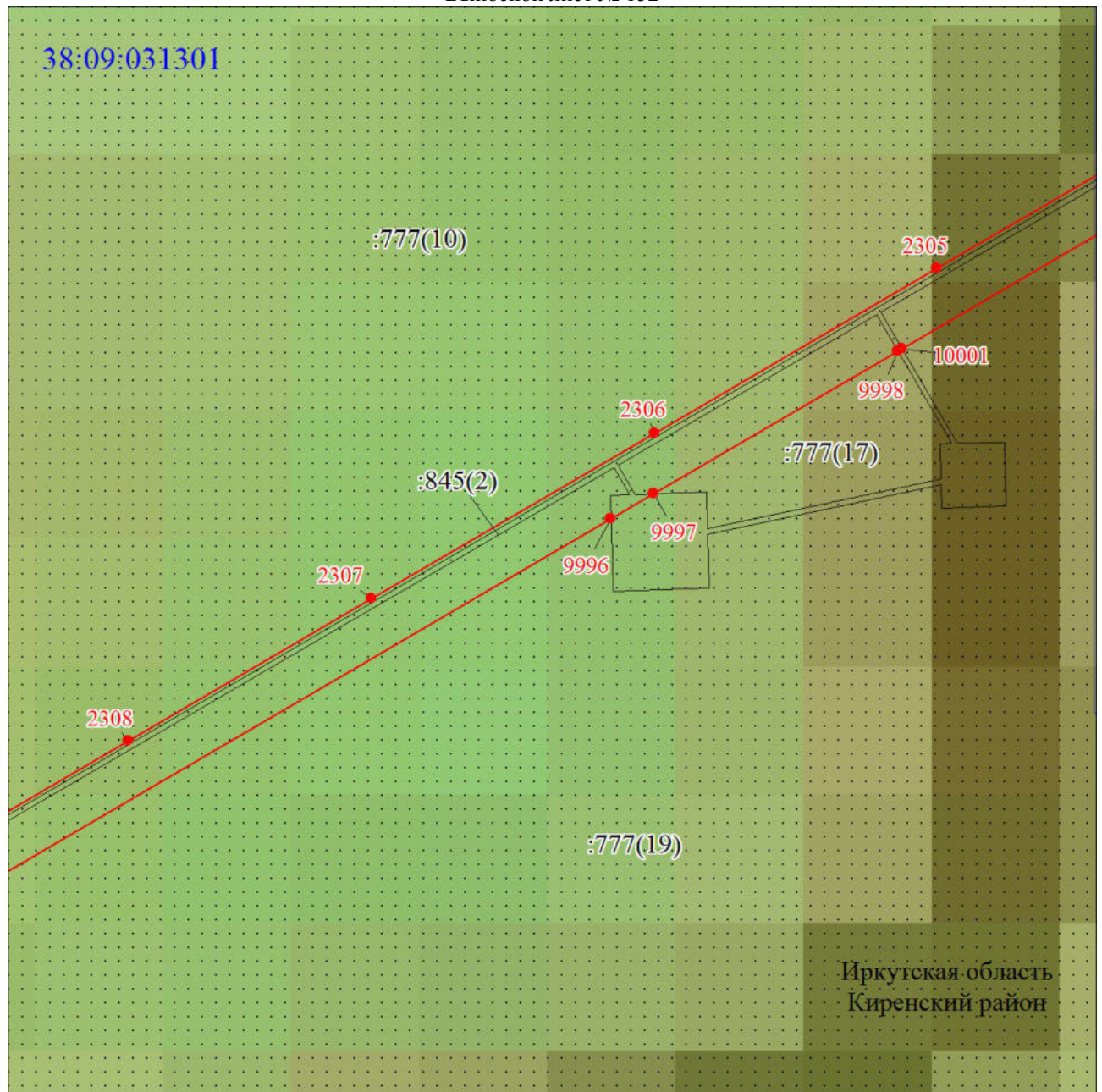


Дата 13 февраля 2020 г.

Место для оттиска печати (при наличии) лица, составившего описание местоположения границ объекта

План границ публичного сервитута

Выносной лист № 152



Масштаб 1:5000

Используемые условные знаки и обозначения:

Условные обозначения представлены на листе 1

Подпись _____

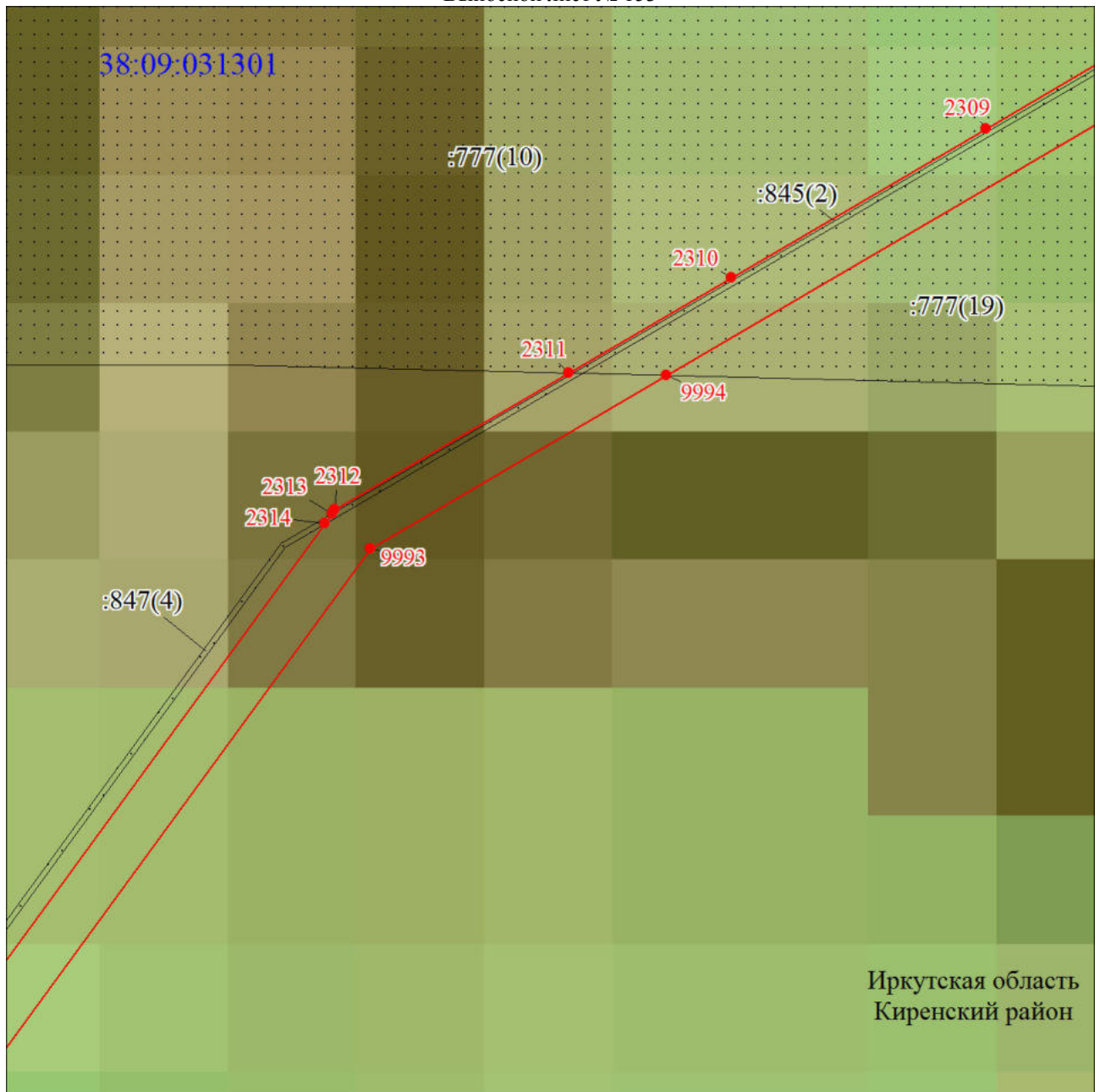


Дата 13 февраля 2020 г.

Место для оттиска печати (при наличии) лица, составившего описание местоположения границ объекта

План границ публичного сервитута

Выносной лист № 153



Масштаб 1:5000

Используемые условные знаки и обозначения:

Условные обозначения представлены на листе 1

Подпись _____

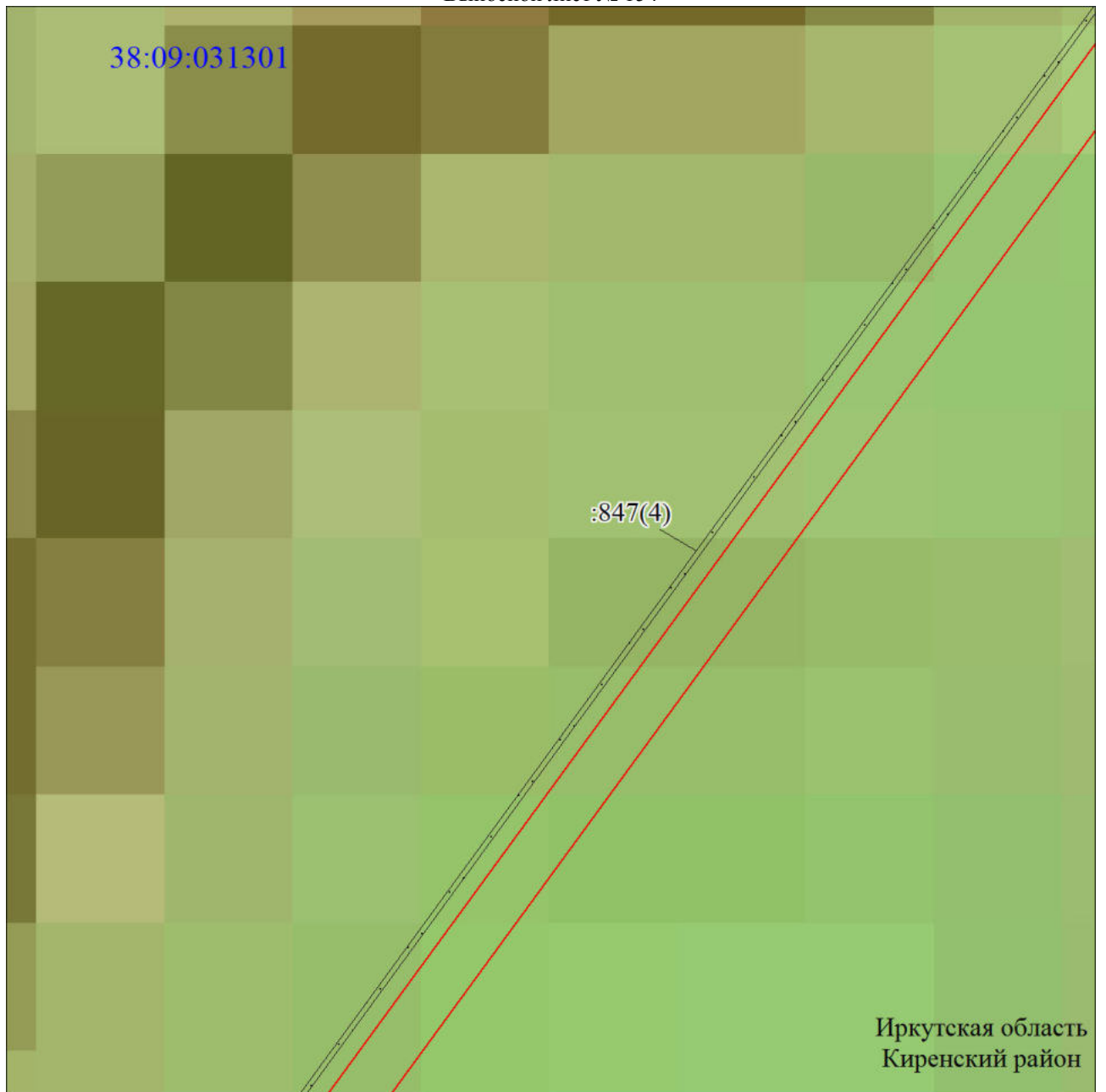


Дата 13 февраля 2020 г.

Место для оттиска печати (при наличии) лица, составившего описание местоположения границ объекта

План границ публичного сервитута

Выносной лист № 154



Масштаб 1:5000

Используемые условные знаки и обозначения:

Условные обозначения представлены на листе 1

Подпись _____

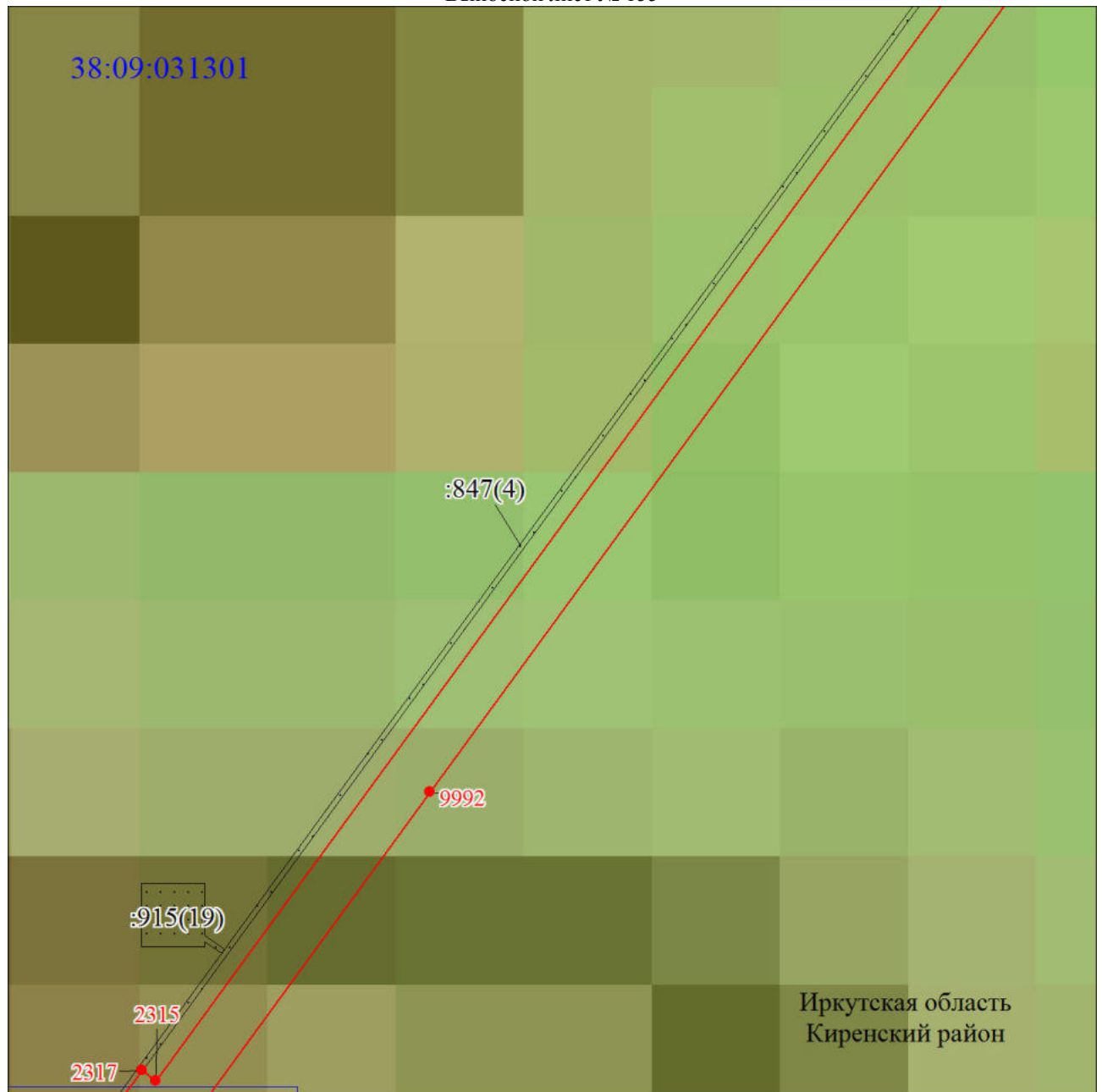


Дата 13 февраля 2020 г.

Место для оттиска печати (при наличии) лица, составившего описание местоположения границ объекта

План границ публичного сервитута

Выносной лист № 155



Масштаб 1:5000

Используемые условные знаки и обозначения:

Условные обозначения представлены на листе 1

Подпись _____

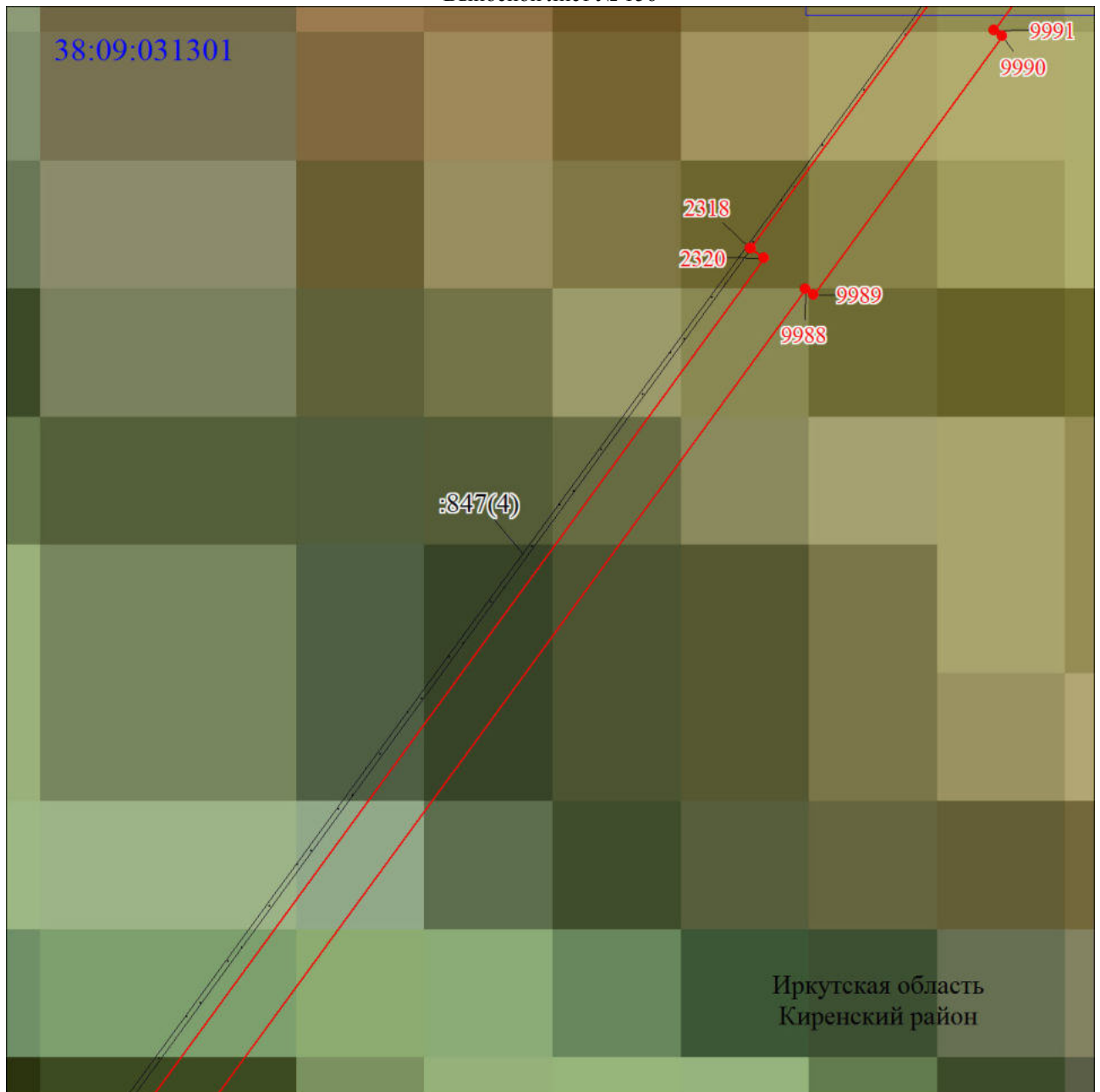


Дата 13 февраля 2020 г.

Место для оттиска печати (при наличии) лица, составившего описание местоположения границ объекта

План границ публичного сервитута

Выносной лист № 156



Масштаб 1:5000

Используемые условные знаки и обозначения:

Условные обозначения представлены на листе 1

Подпись _____

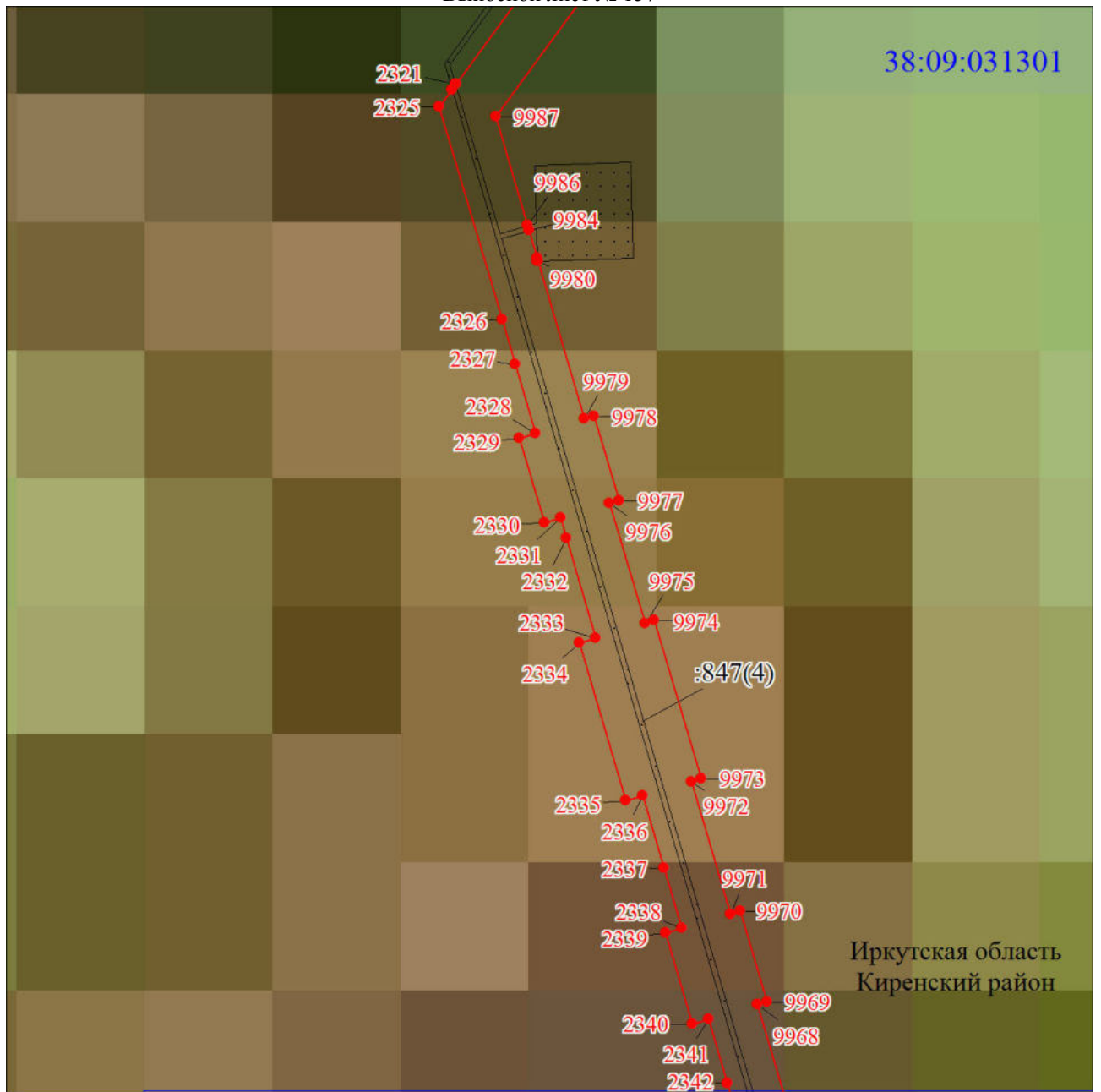


Дата 13 февраля 2020 г.

Место для оттиска печати (при наличии) лица, составившего описание местоположения границ объекта

План границ публичного сервитута

Выносной лист № 157



Масштаб 1:5000

Используемые условные знаки и обозначения:

Условные обозначения представлены на листе 1

Подпись _____

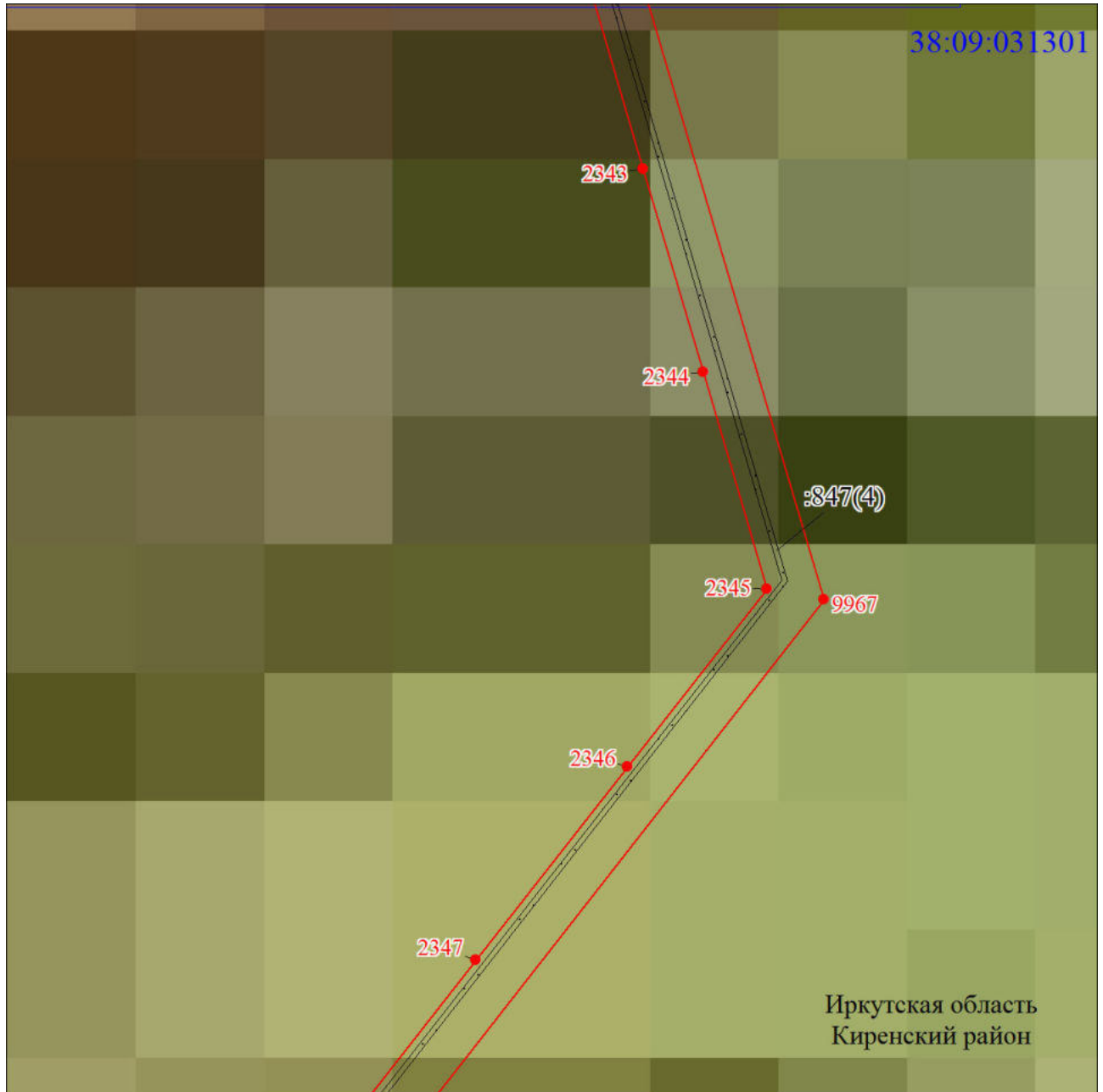


Дата 13 февраля 2020 г.

Место для оттиска печати (при наличии) лица, составившего описание местоположения границ объекта

План границ публичного сервитута

Выносной лист № 158



Масштаб 1:5000

Используемые условные знаки и обозначения:

Условные обозначения представлены на листе 1

Подпись _____

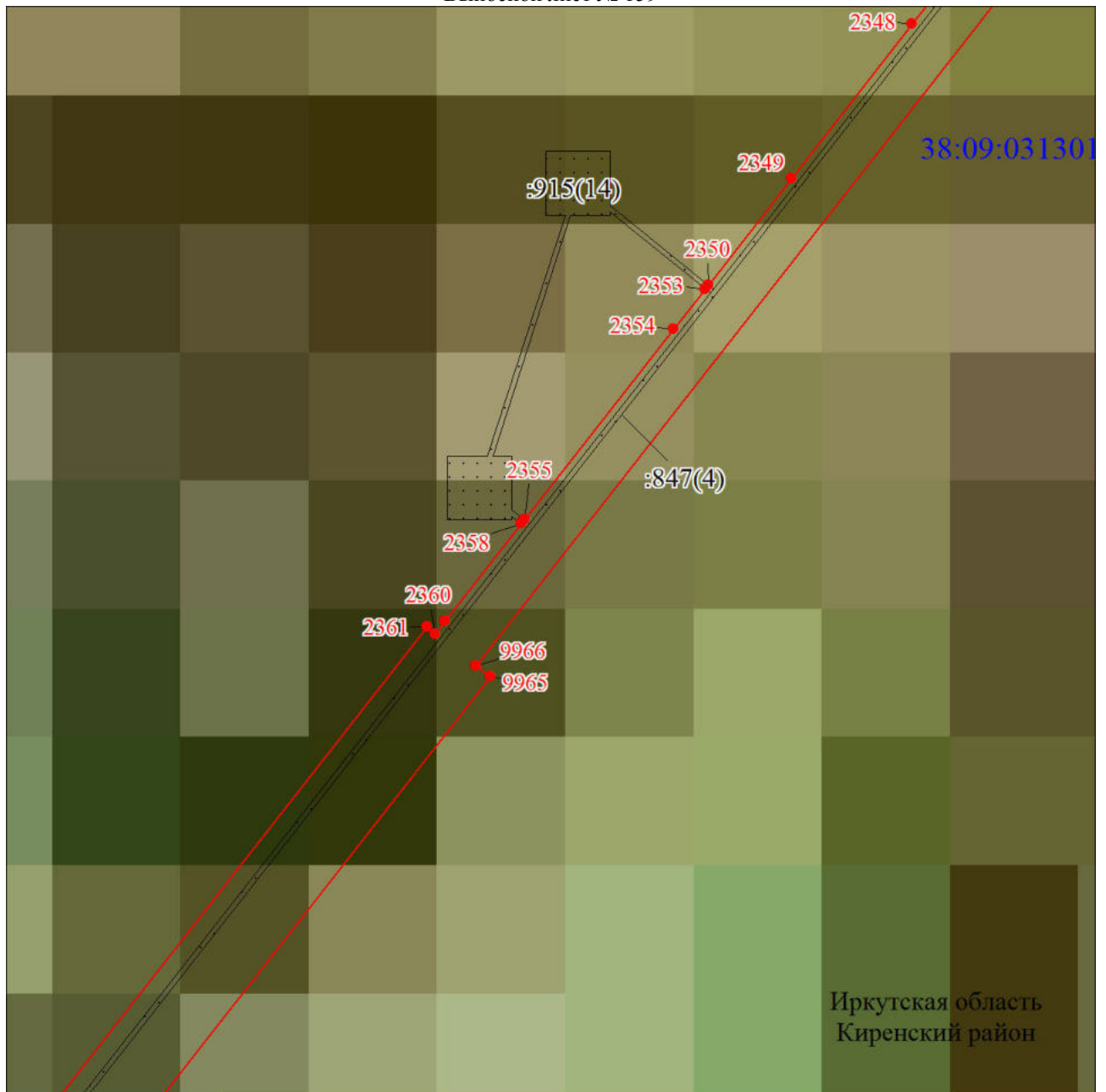


Дата 13 февраля 2020 г.

Место для оттиска печати (при наличии) лица, составившего описание местоположения границ объекта

План границ публичного сервитута

Выносной лист № 159



Масштаб 1:5000

Используемые условные знаки и обозначения:

Условные обозначения представлены на листе 1

Подпись _____

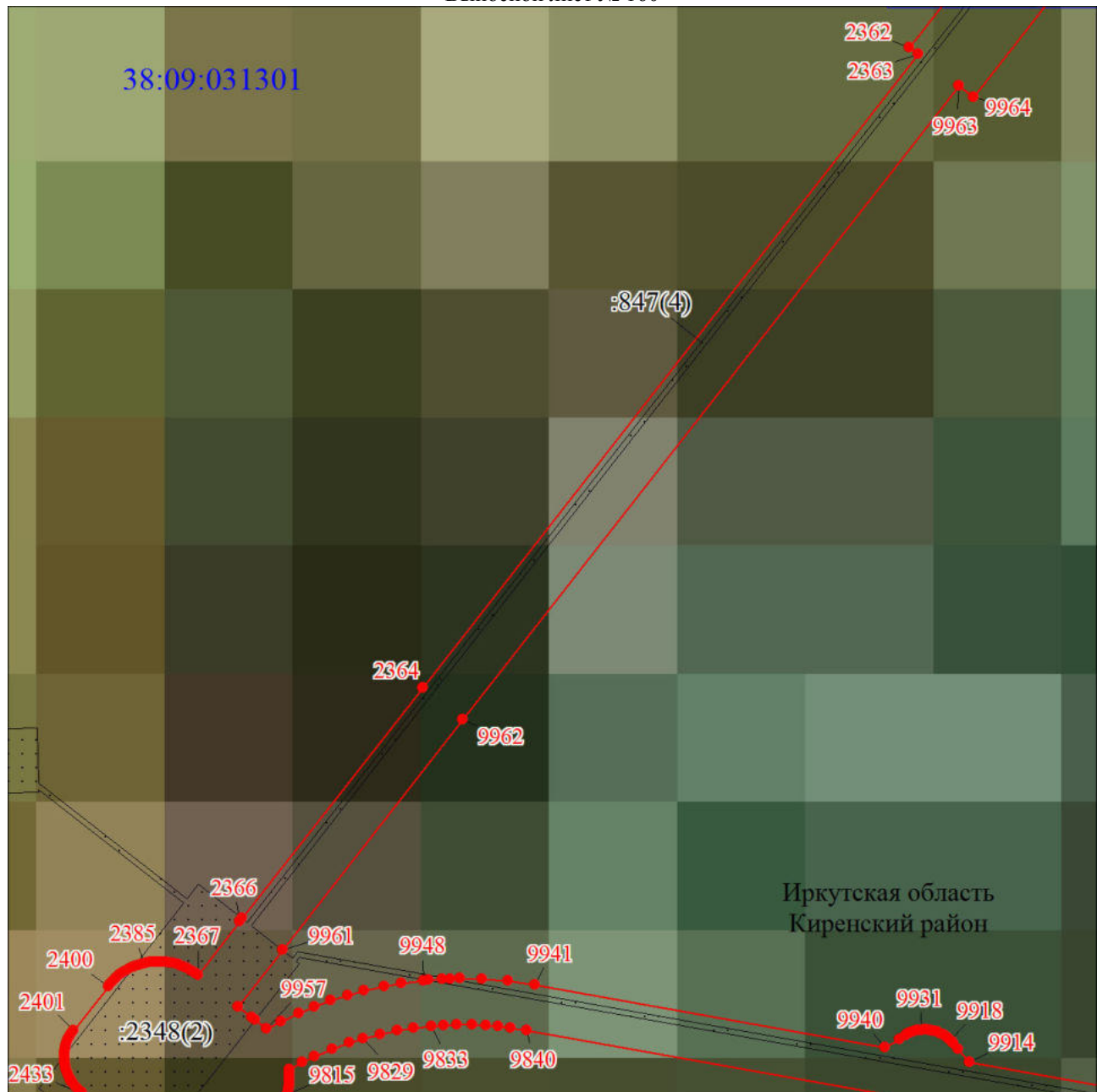


Дата 13 февраля 2020 г.

Место для оттиска печати (при наличии) лица, составившего описание местоположения границ объекта

План границ публичного сервитута

Выносной лист № 160



Масштаб 1:5000

Используемые условные знаки и обозначения:

Условные обозначения представлены на листе 1

Подпись _____

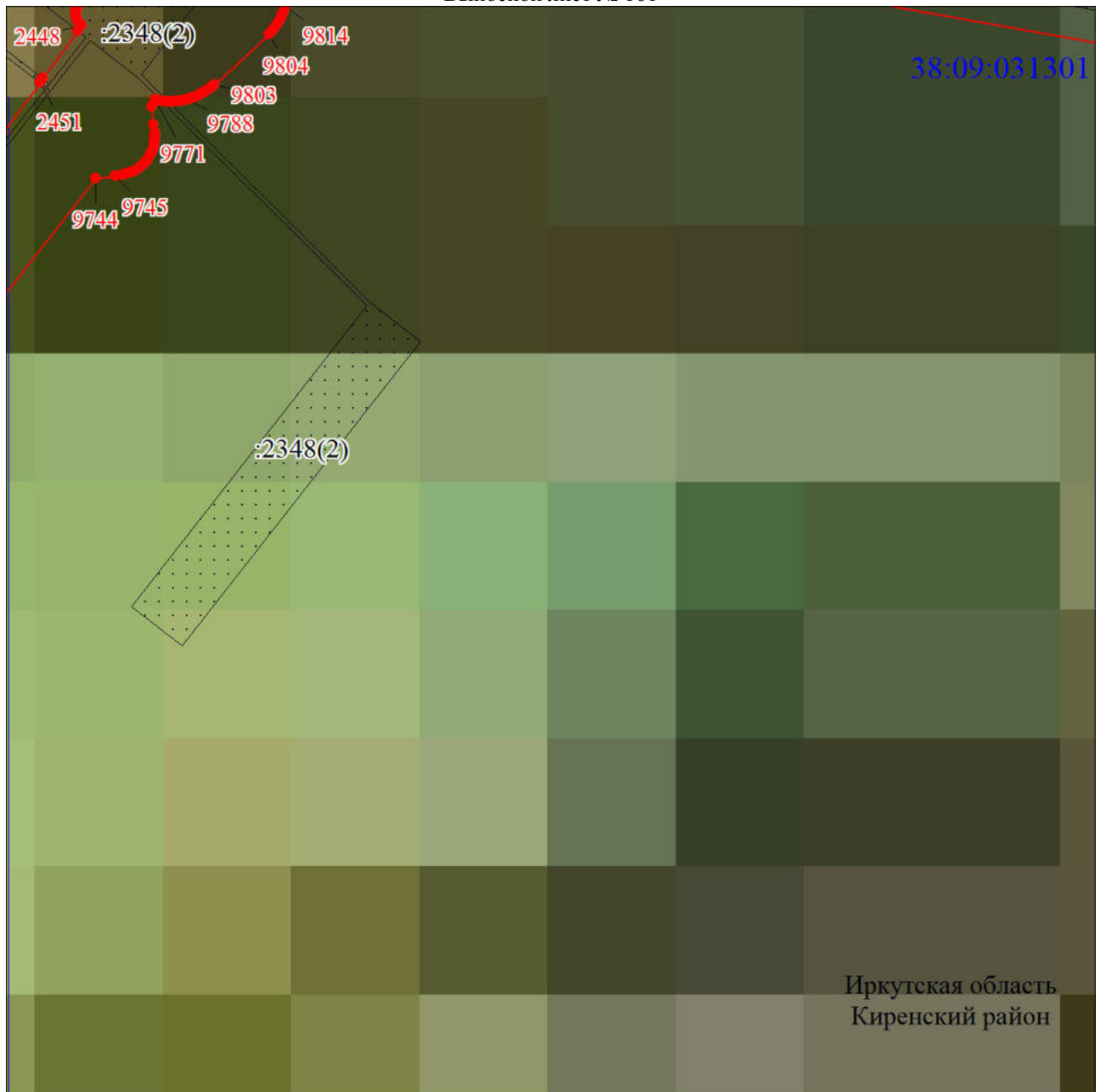


Дата 13 февраля 2020 г.

Место для оттиска печати (при наличии) лица, составившего описание местоположения границ объекта

План границ публичного сервитута

Выносной лист № 161



Масштаб 1:5000

Используемые условные знаки и обозначения:

Условные обозначения представлены на листе 1

Подпись _____

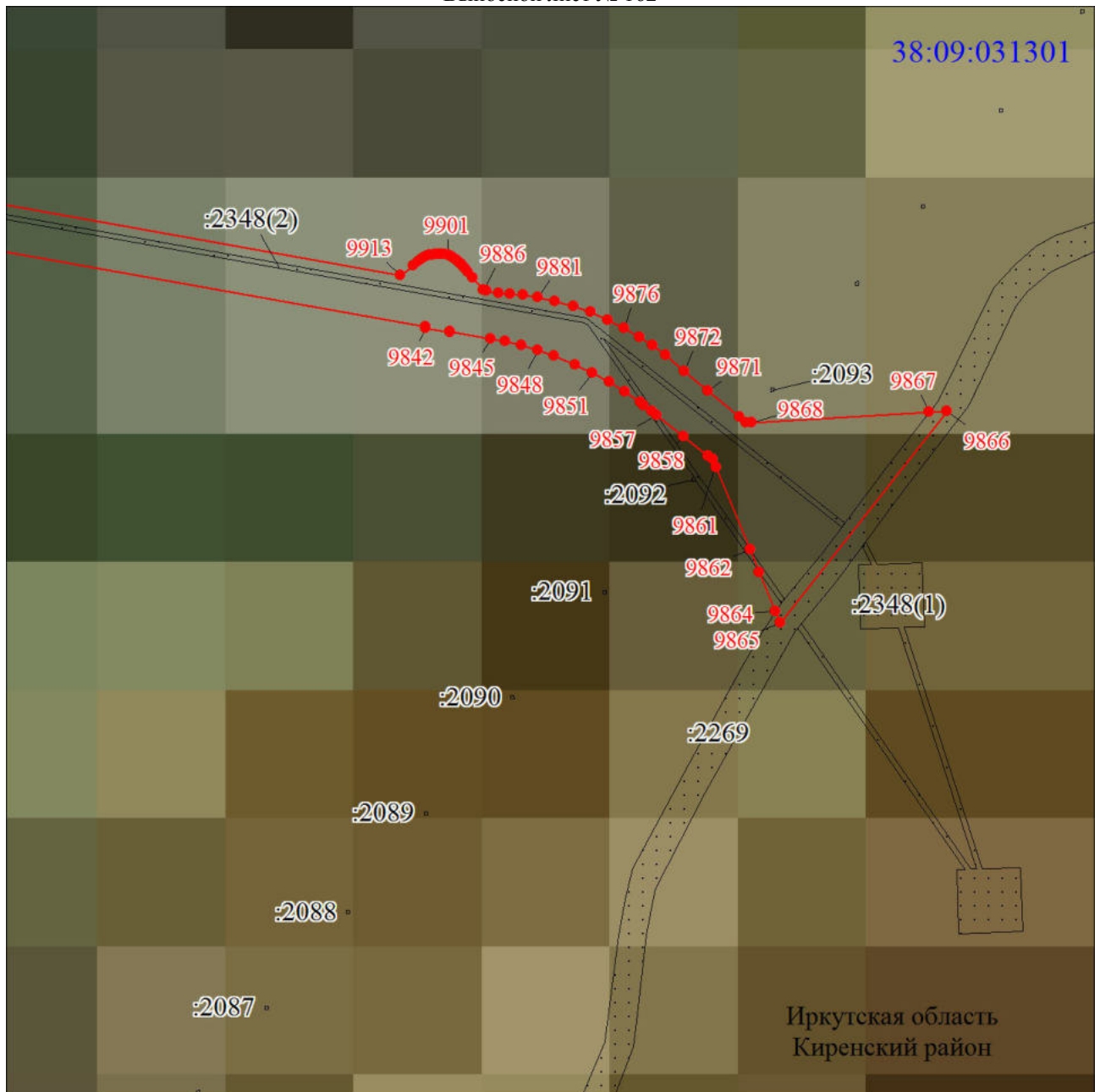


Дата 13 февраля 2020 г.

Место для оттиска печати (при наличии) лица, составившего описание местоположения границ объекта

План границ публичного сервитута

Выносной лист № 162



Масштаб 1:5000

Используемые условные знаки и обозначения:

Условные обозначения представлены на листе 1

Подпись _____

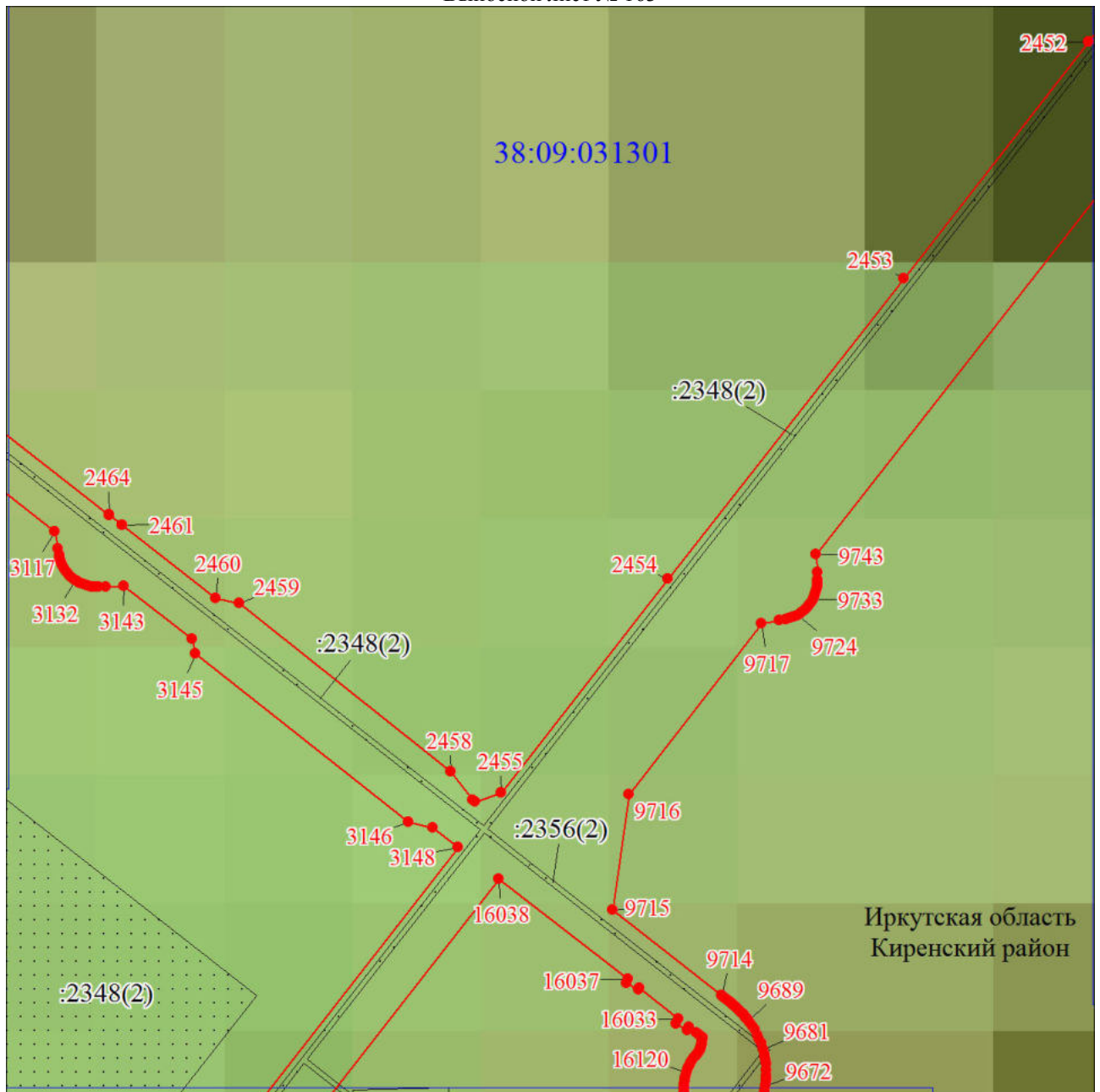


Дата 13 февраля 2020 г.

Место для оттиска печати (при наличии) лица, составившего описание местоположения границ объекта

План границ публичного сервитута

Выносной лист № 163



Масштаб 1:5000

Используемые условные знаки и обозначения:

Условные обозначения представлены на листе 1

Подпись _____

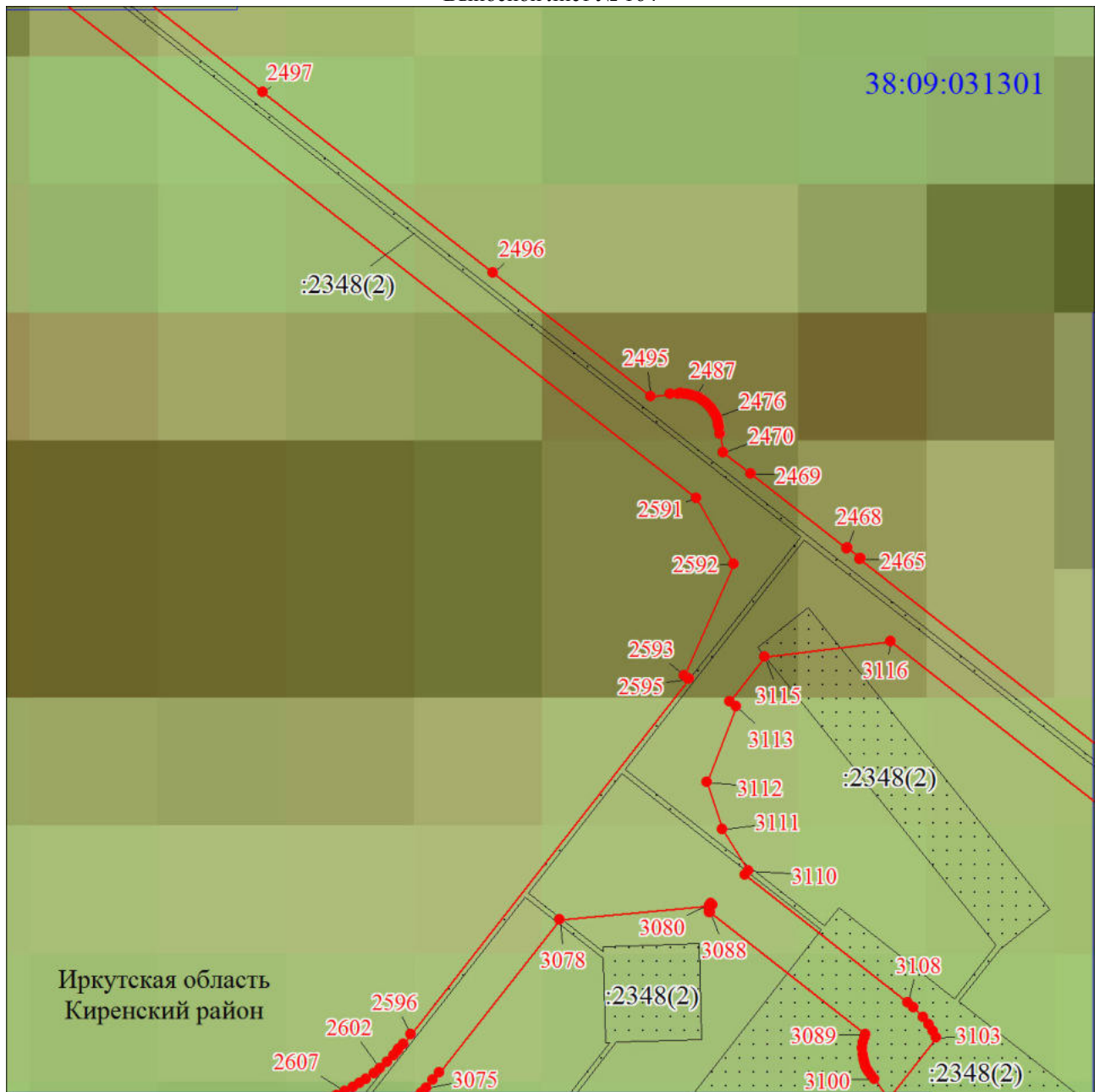


Дата 13 февраля 2020 г.

Место для оттиска печати (при наличии) лица, составившего описание местоположения границ объекта

План границ публичного сервитута

Выносной лист № 164



Масштаб 1:5000

Используемые условные знаки и обозначения:

Условные обозначения представлены на листе 1

Подпись _____



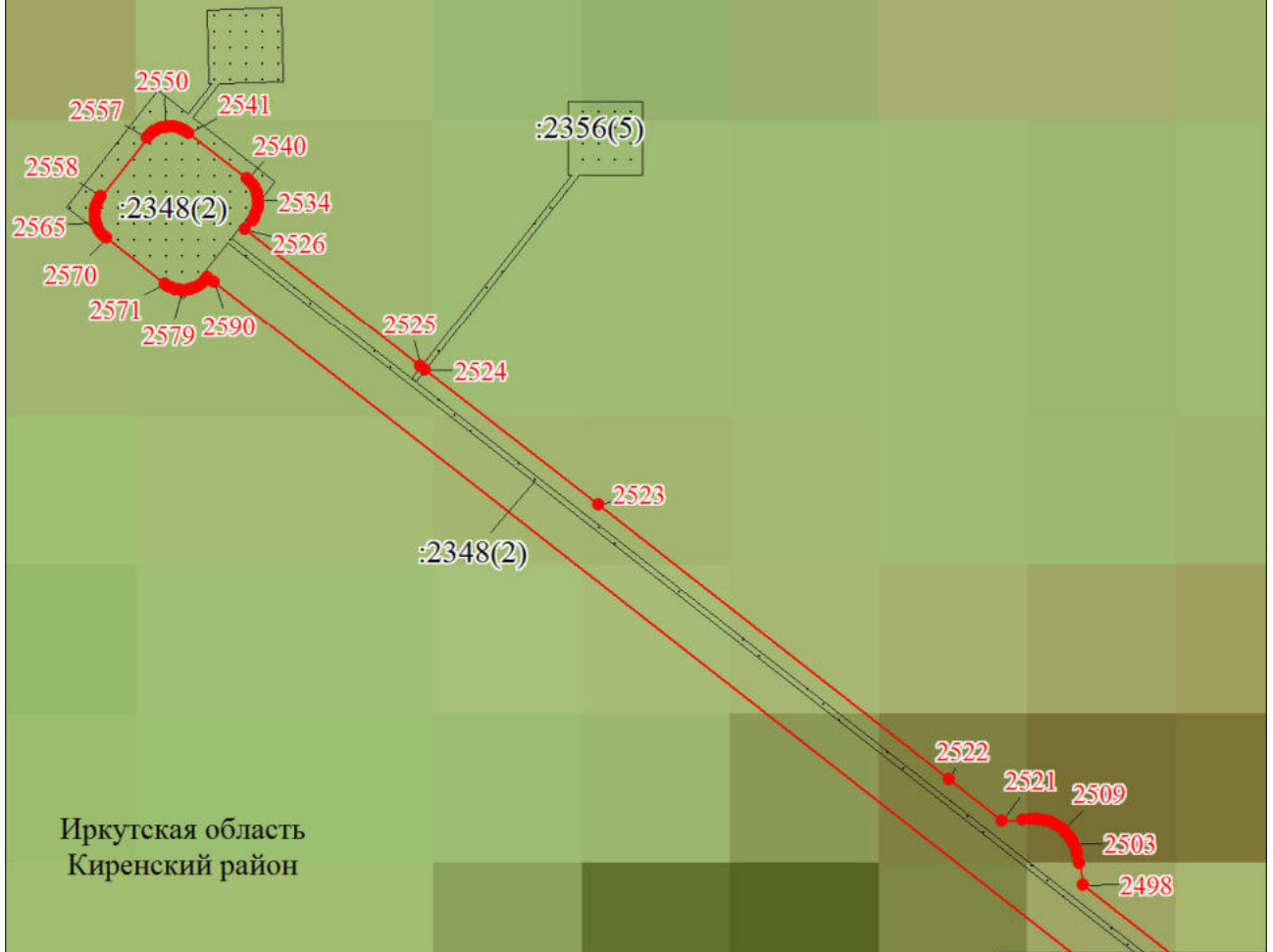
Дата 13 февраля 2020 г.

Место для оттиска печати (при наличии) лица, составившего описание местоположения границ объекта

План границ публичного сервитута

Выносной лист № 165

38:09:031301



Масштаб 1:5000

Используемые условные знаки и обозначения:

Условные обозначения представлены на листе 1

Подпись _____

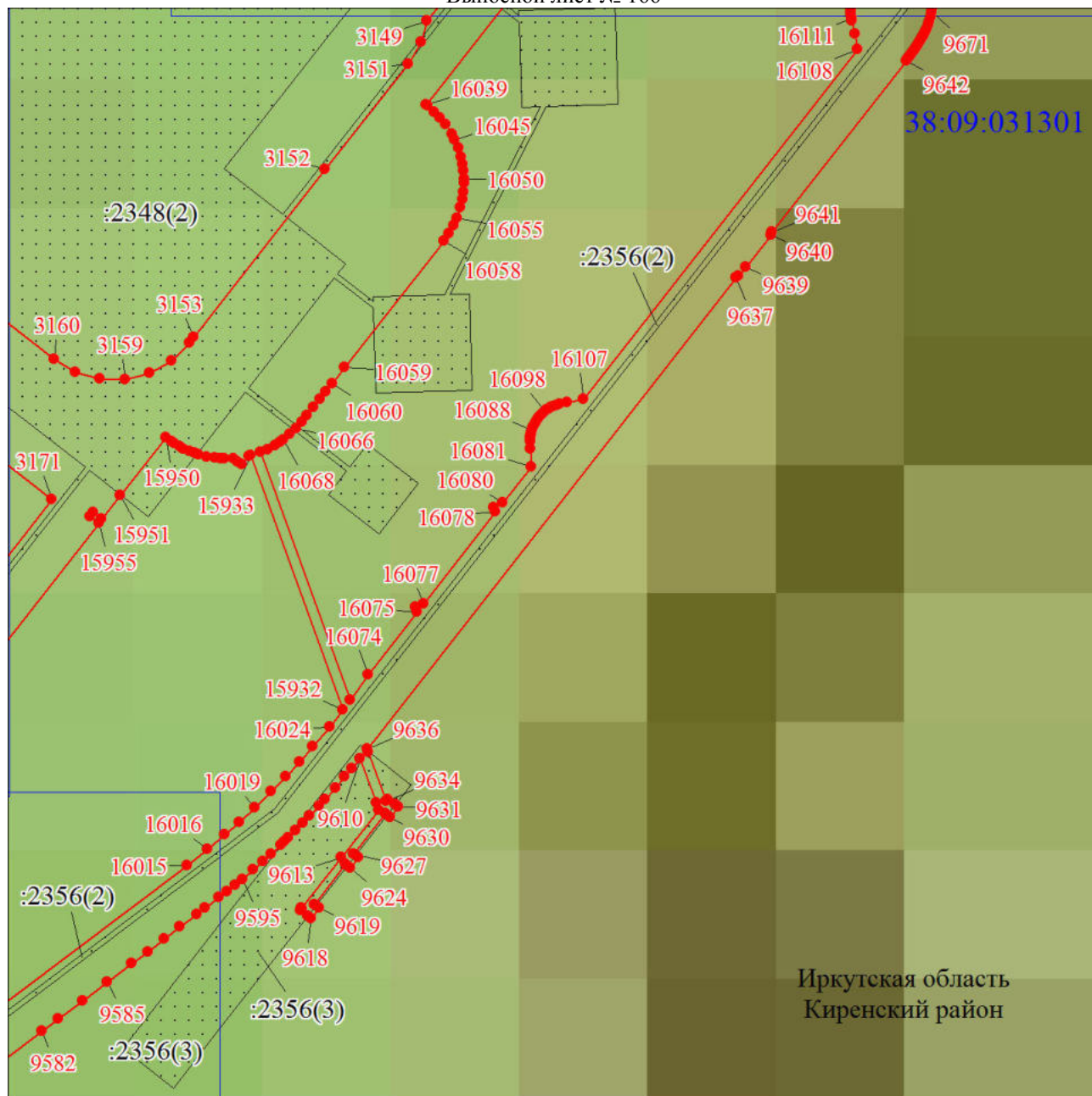


Дата 13 февраля 2020 г.

Место для оттиска печати (при наличии) лица, составившего описание местоположения границ объекта

План границ публичного сервитута

Выносной лист № 166



Масштаб 1:5000

Используемые условные знаки и обозначения:

Условные обозначения представлены на листе 1

Подпись _____

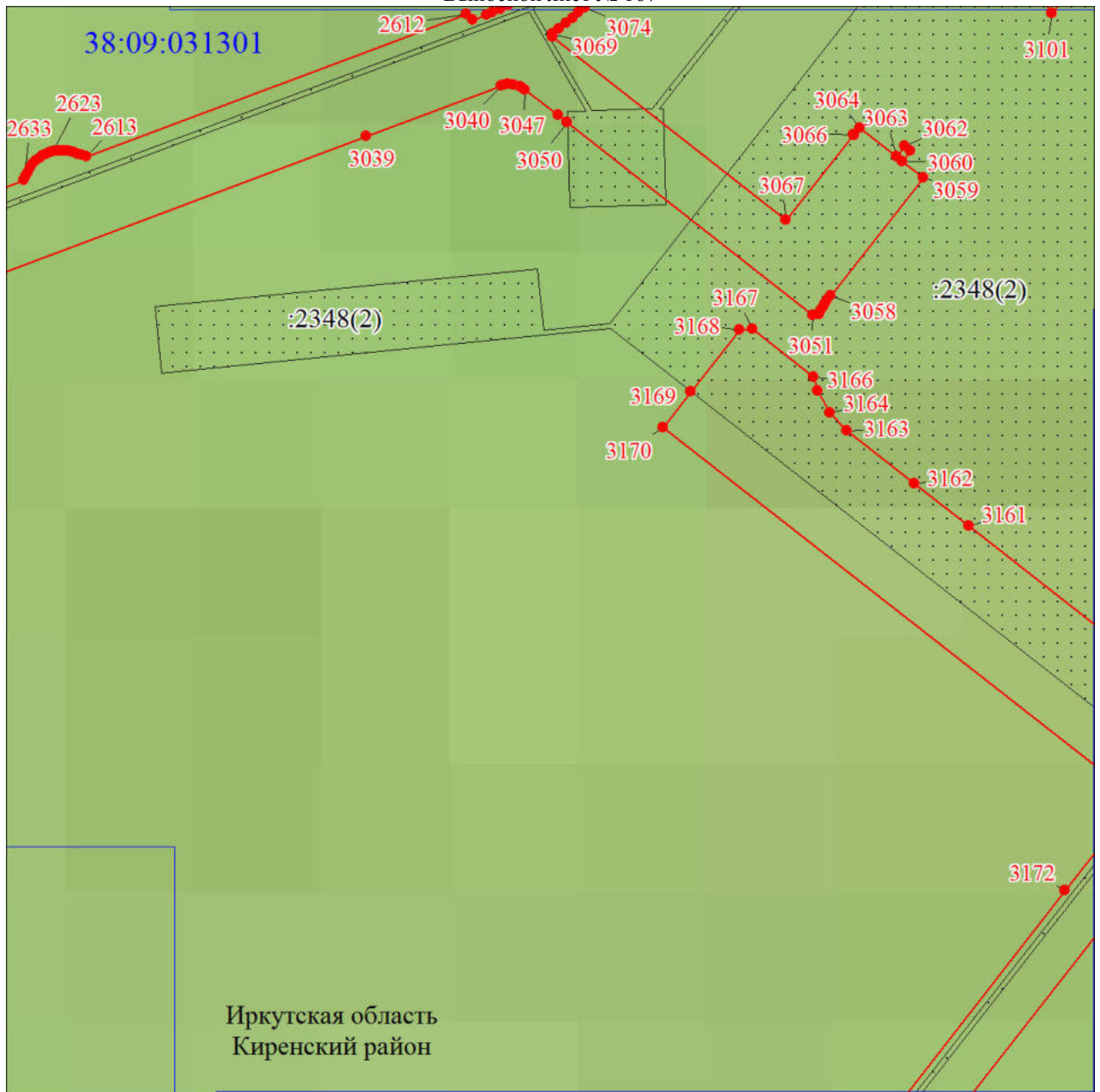


Дата 13 февраля 2020 г.

Место для оттиска печати (при наличии) лица, составившего описание местоположения границ объекта

План границ публичного сервитута

Выносной лист № 167



Масштаб 1:5000

Используемые условные знаки и обозначения:

Условные обозначения представлены на листе 1

Подпись _____



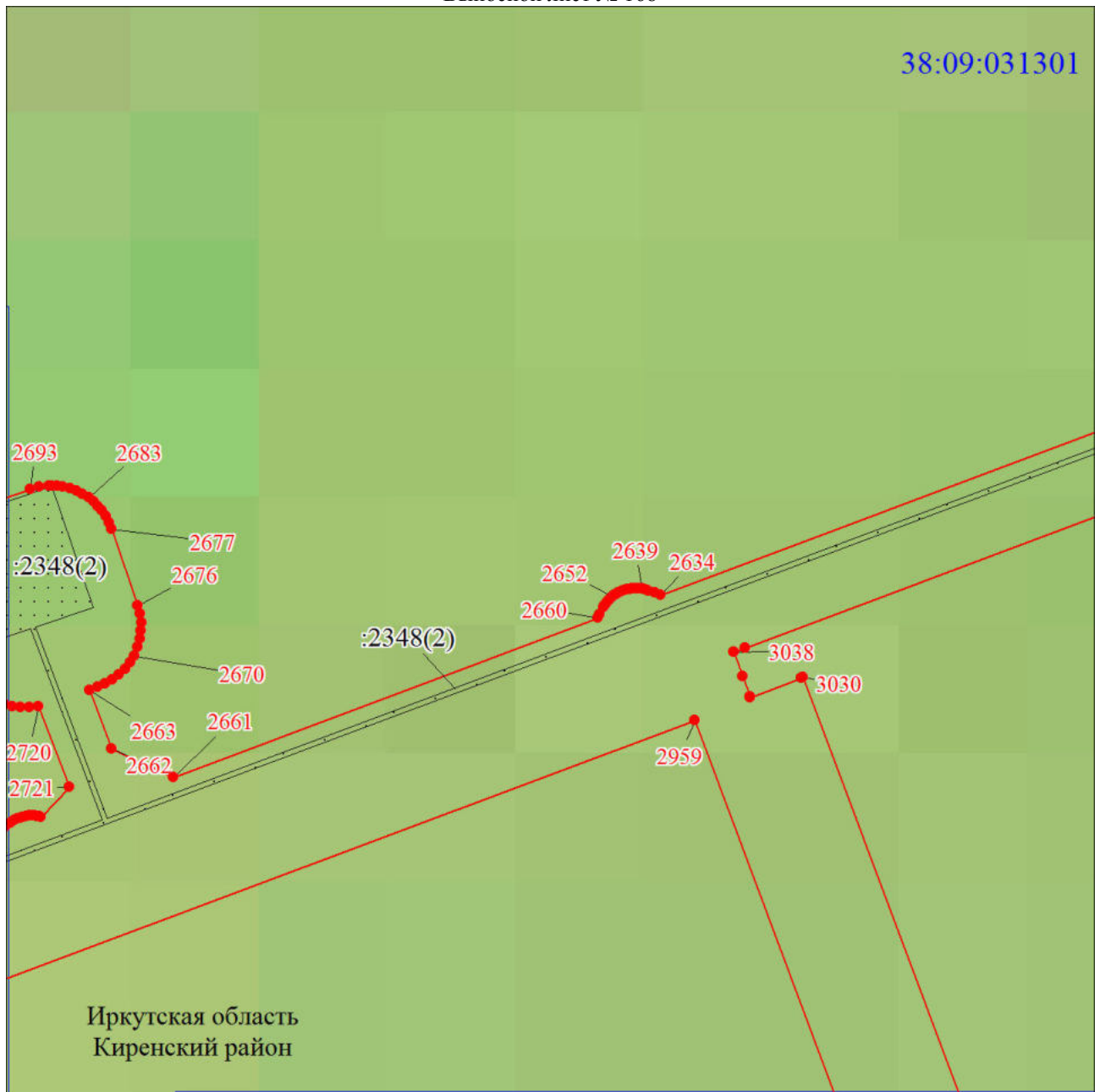
Дата 13 февраля 2020 г.

Место для оттиска печати (при наличии) лица, составившего описание местоположения границ объекта

План границ публичного сервитута

Выносной лист № 168

38:09:031301



Масштаб 1:5000

Используемые условные знаки и обозначения:

Условные обозначения представлены на листе 1

Подпись _____

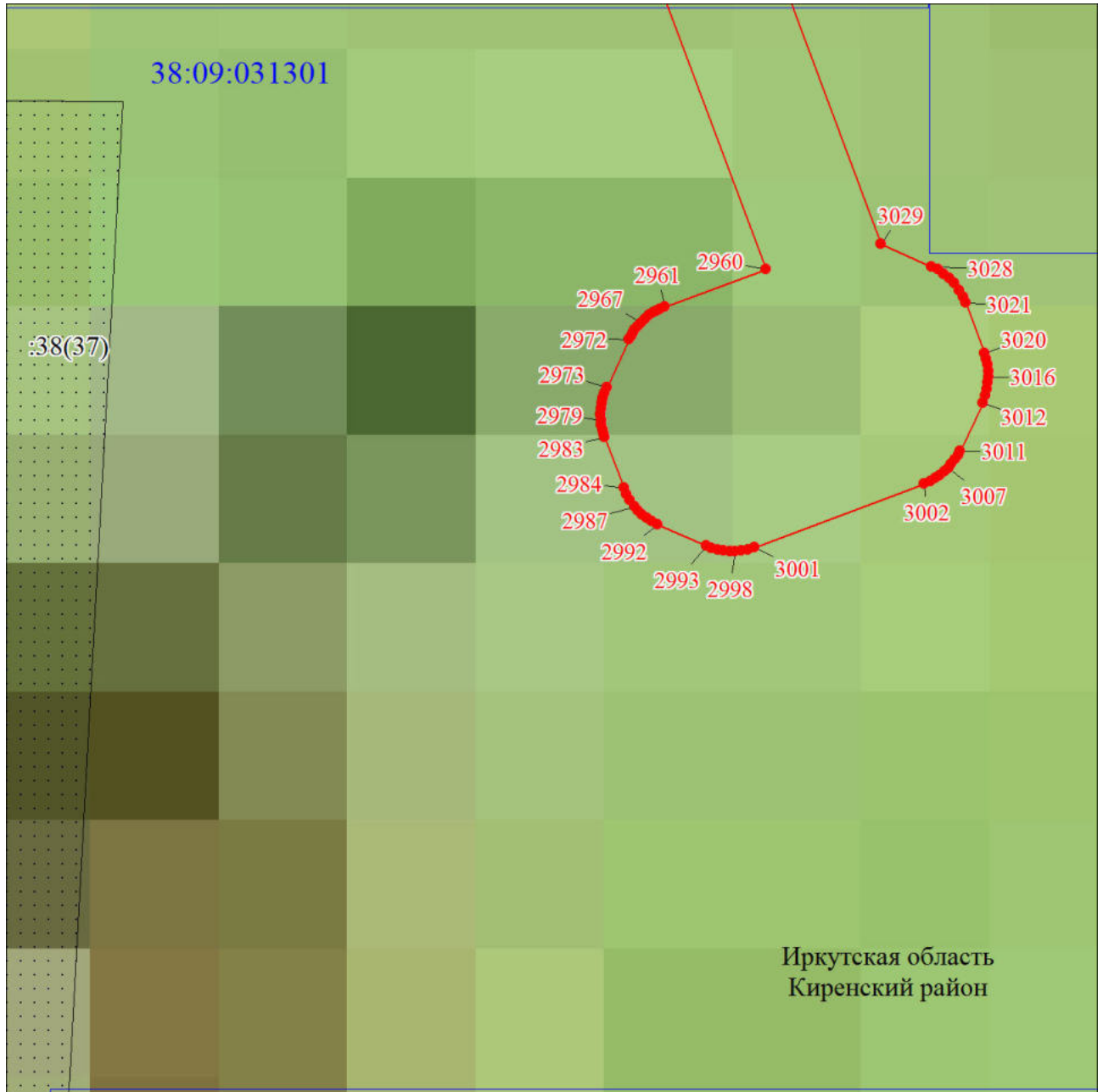


Дата 13 февраля 2020 г.

Место для оттиска печати (при наличии) лица, составившего описание местоположения границ объекта

План границ публичного сервитута

Выносной лист № 169



Масштаб 1:5000

Используемые условные знаки и обозначения:

Условные обозначения представлены на листе 1

Подпись _____

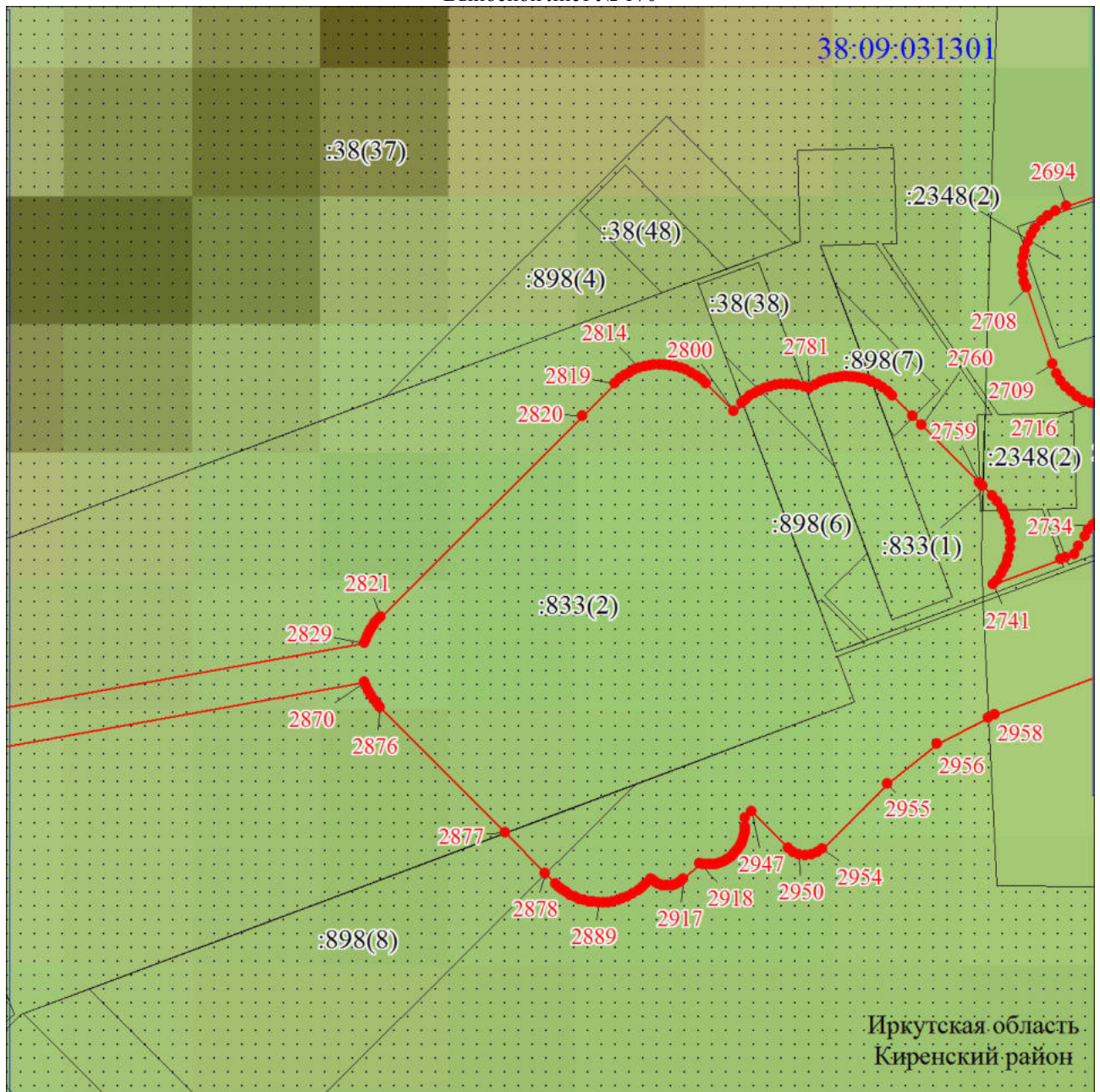


Дата 13 февраля 2020 г.

Место для оттиска печати (при наличии) лица, составившего описание местоположения границ объекта

План границ публичного сервитута

Выносной лист № 170



Масштаб 1:5000

Используемые условные знаки и обозначения:

Условные обозначения представлены на листе 1

Подпись _____

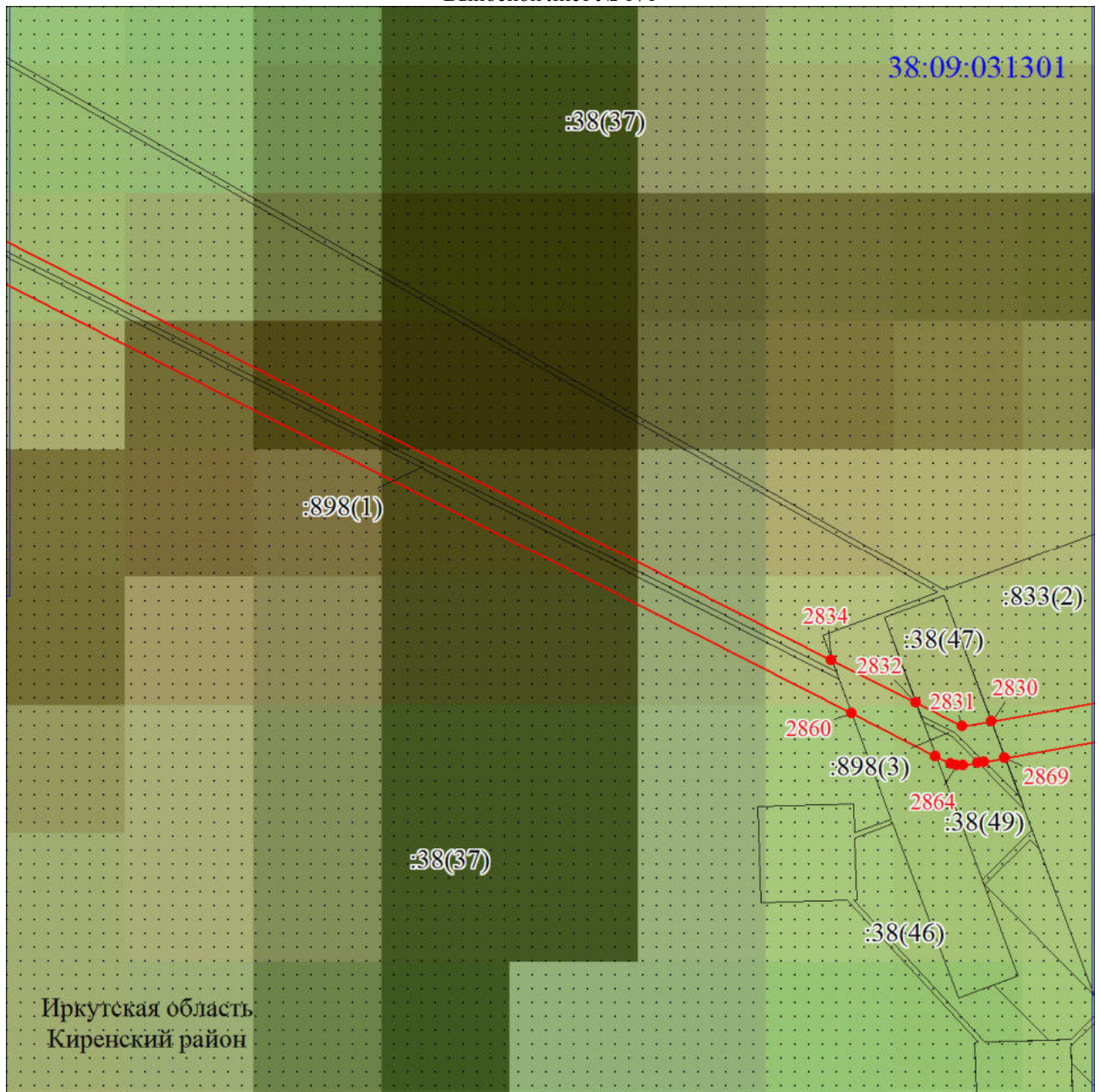


Дата 13 февраля 2020 г.

Место для оттиска печати (при наличии) лица, составившего описание местоположения границ объекта

План границ публичного сервитута

Выносной лист № 171



Масштаб 1:5000

Используемые условные знаки и обозначения:

Условные обозначения представлены на листе 1

Подпись _____

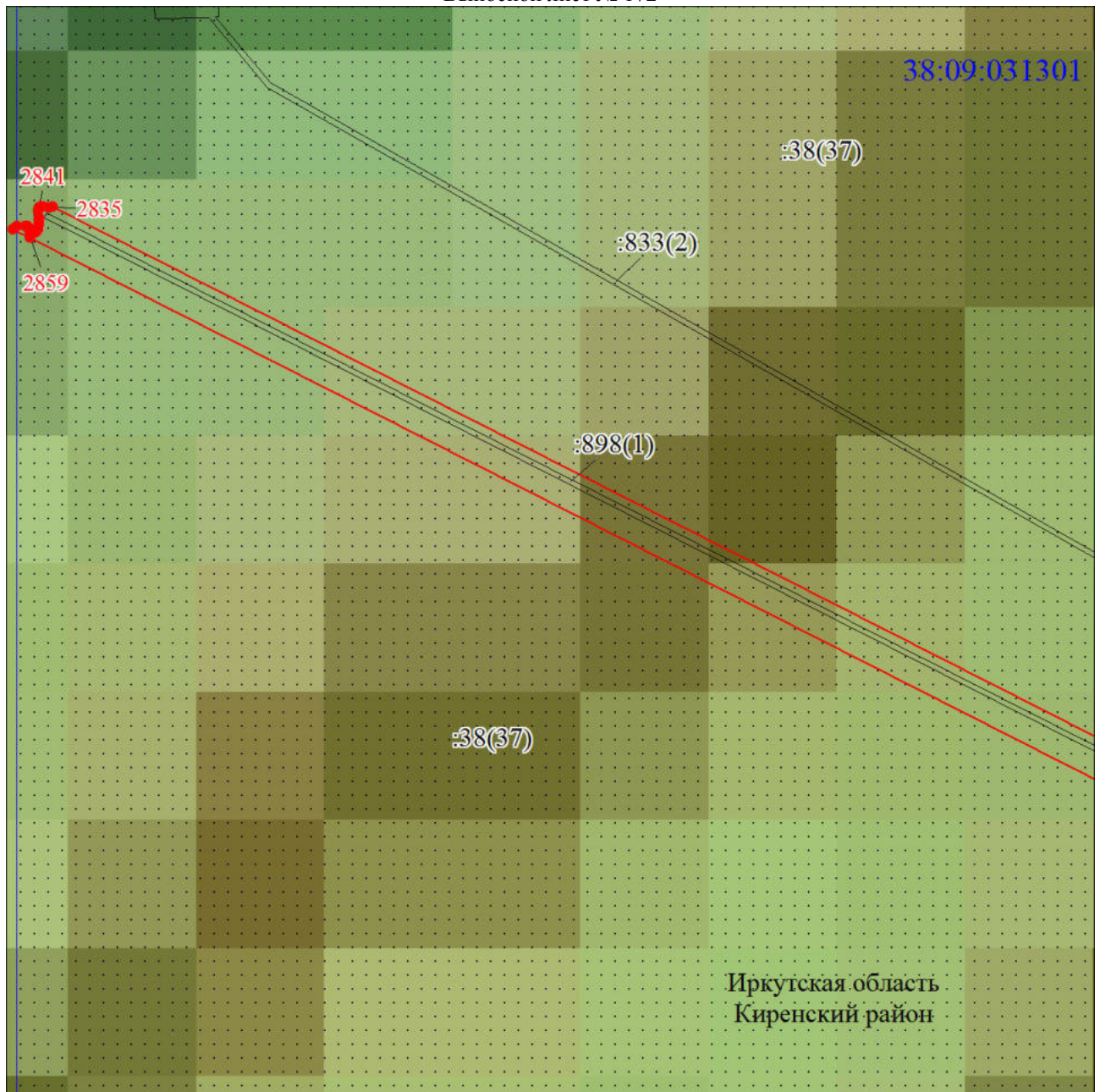


Дата 13 февраля 2020 г.

Место для оттиска печати (при наличии) лица, составившего описание местоположения границ объекта

План границ публичного сервитута

Выносной лист № 172



Масштаб 1:5000

Используемые условные знаки и обозначения:

Условные обозначения представлены на листе 1

Подпись _____

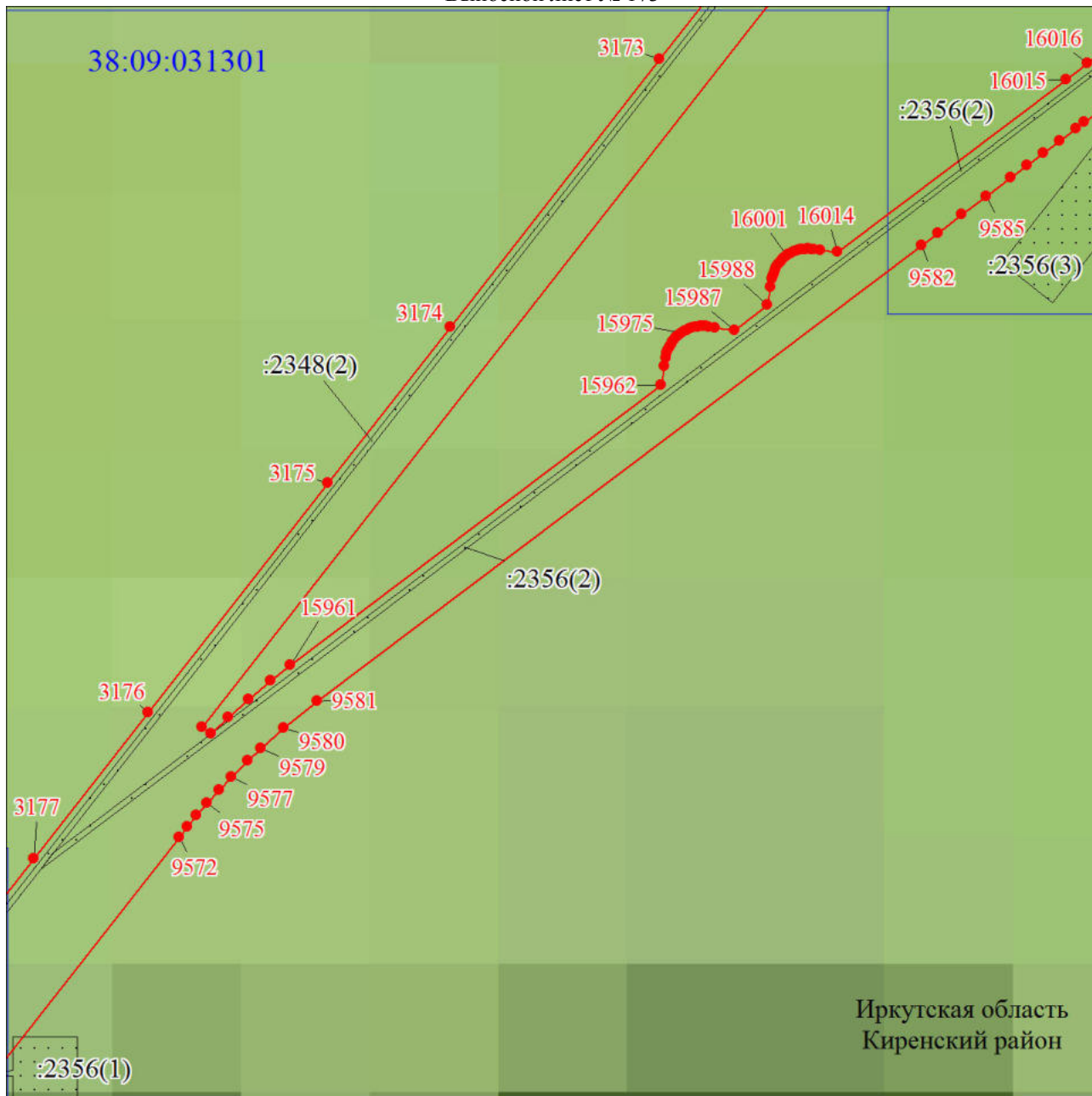


Дата 13 февраля 2020 г.

Место для оттиска печати (при наличии) лица, составившего описание местоположения границ объекта

План границ публичного сервитута

Выносной лист № 173



Масштаб 1:5000

Используемые условные знаки и обозначения:

Условные обозначения представлены на листе 1

Подпись _____

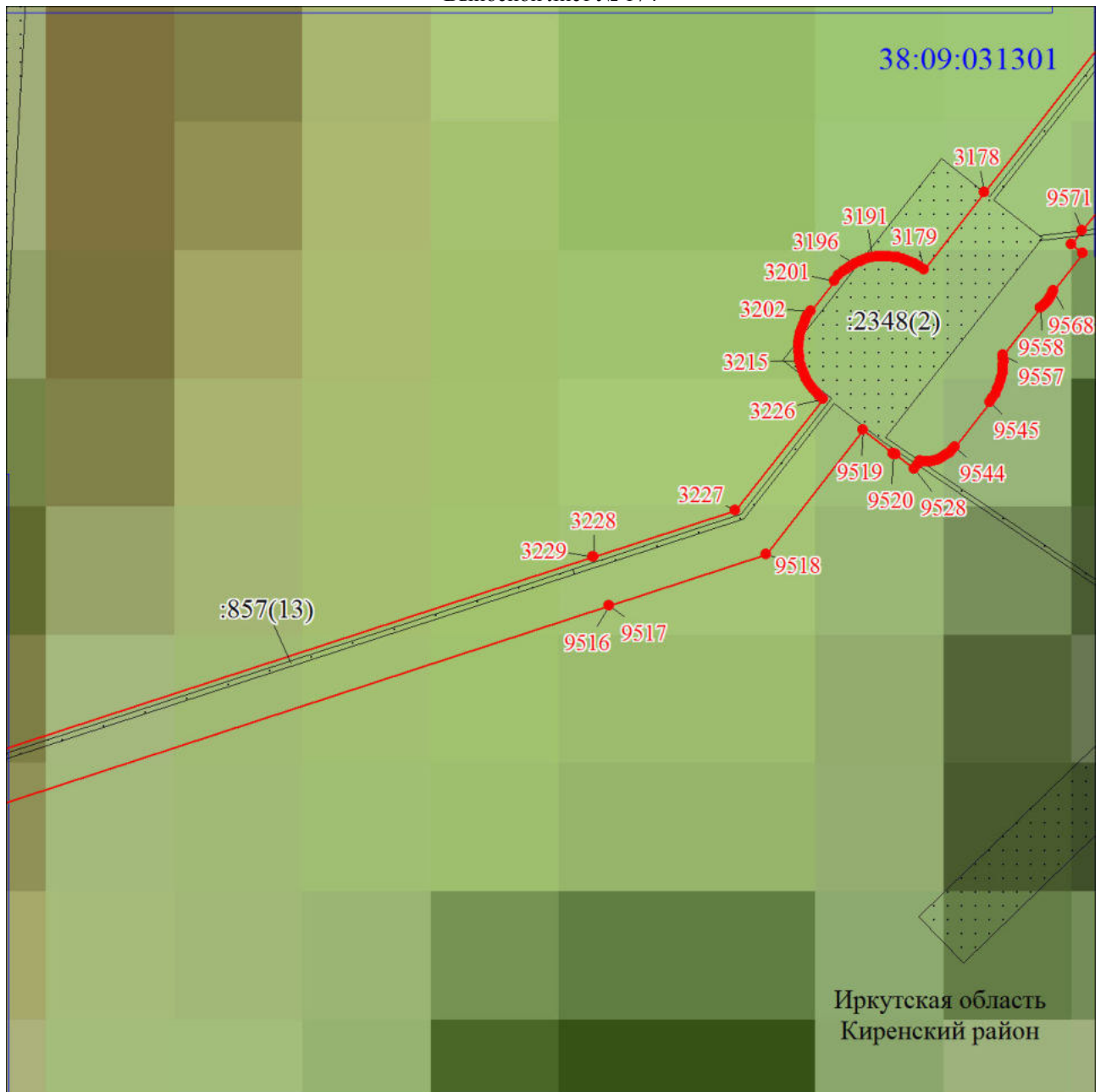


Дата 13 февраля 2020 г.

Место для оттиска печати (при наличии) лица, составившего описание местоположения границ объекта

План границ публичного сервитута

Выносной лист № 174



Масштаб 1:5000

Используемые условные знаки и обозначения:

Условные обозначения представлены на листе 1

Подпись _____

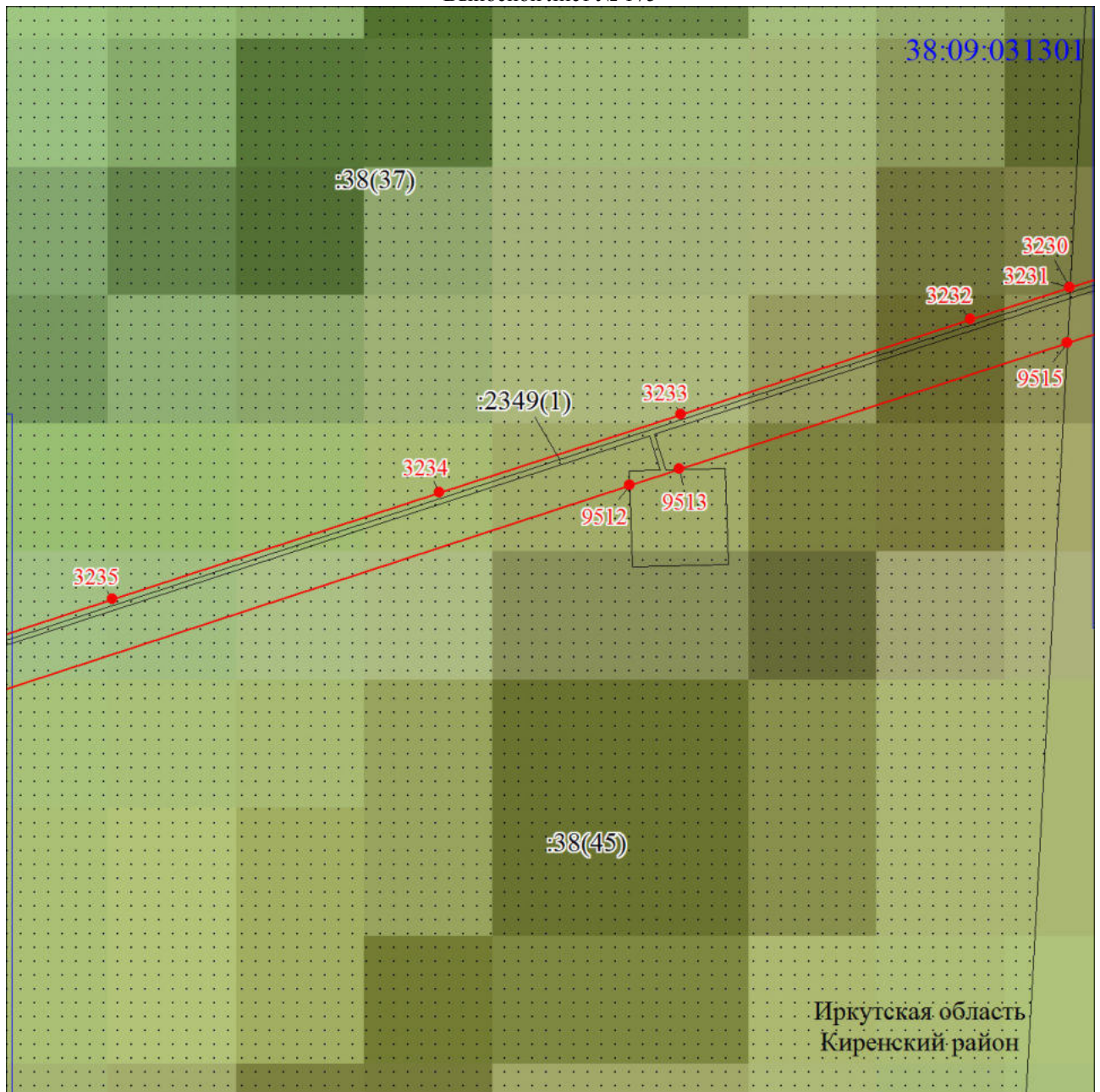


Дата 13 февраля 2020 г.

Место для оттиска печати (при наличии) лица, составившего описание местоположения границ объекта

План границ публичного сервитута

Выносной лист № 175



Масштаб 1:5000

Используемые условные знаки и обозначения:

Условные обозначения представлены на листе 1

Подпись _____

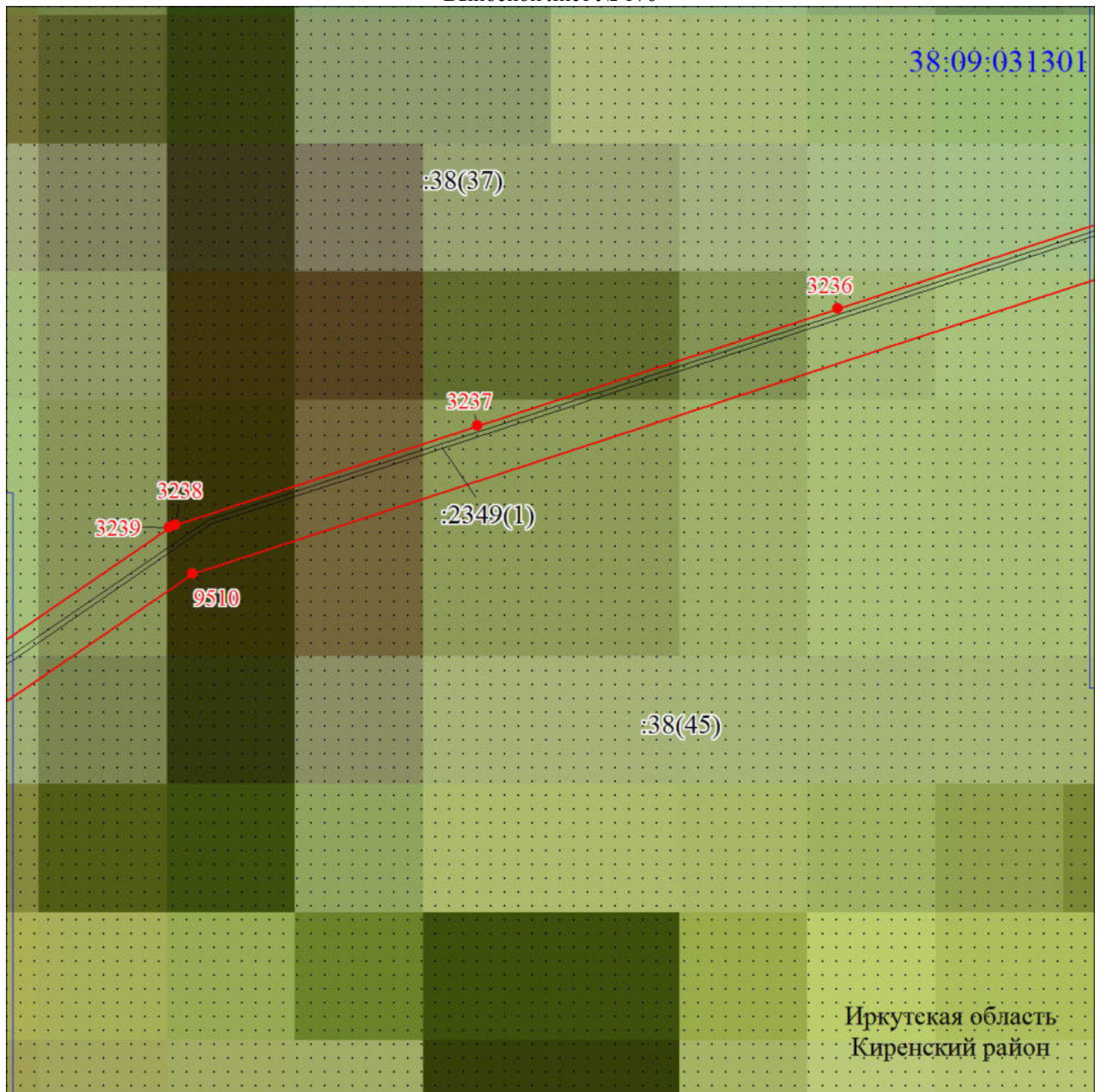


Дата 13 февраля 2020 г.

Место для оттиска печати (при наличии) лица, составившего описание местоположения границ объекта

План границ публичного сервитута

Выносной лист № 176



Масштаб 1:5000

Используемые условные знаки и обозначения:

Условные обозначения представлены на листе 1

Подпись _____

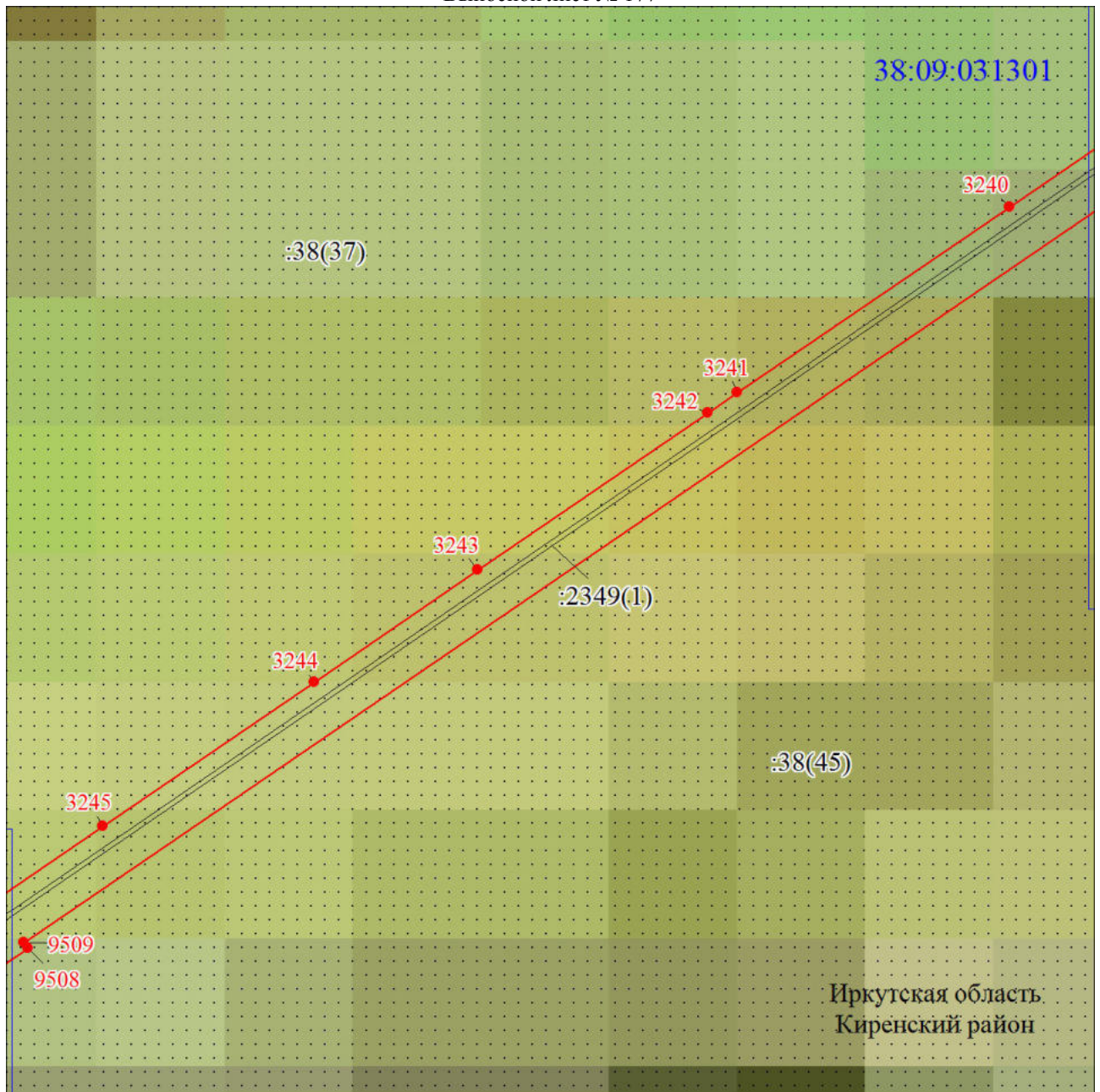


Дата 13 февраля 2020 г.

Место для оттиска печати (при наличии) лица, составившего описание местоположения границ объекта

План границ публичного сервитута

Выносной лист № 177



Масштаб 1:5000

Используемые условные знаки и обозначения:

Условные обозначения представлены на листе 1

Подпись _____

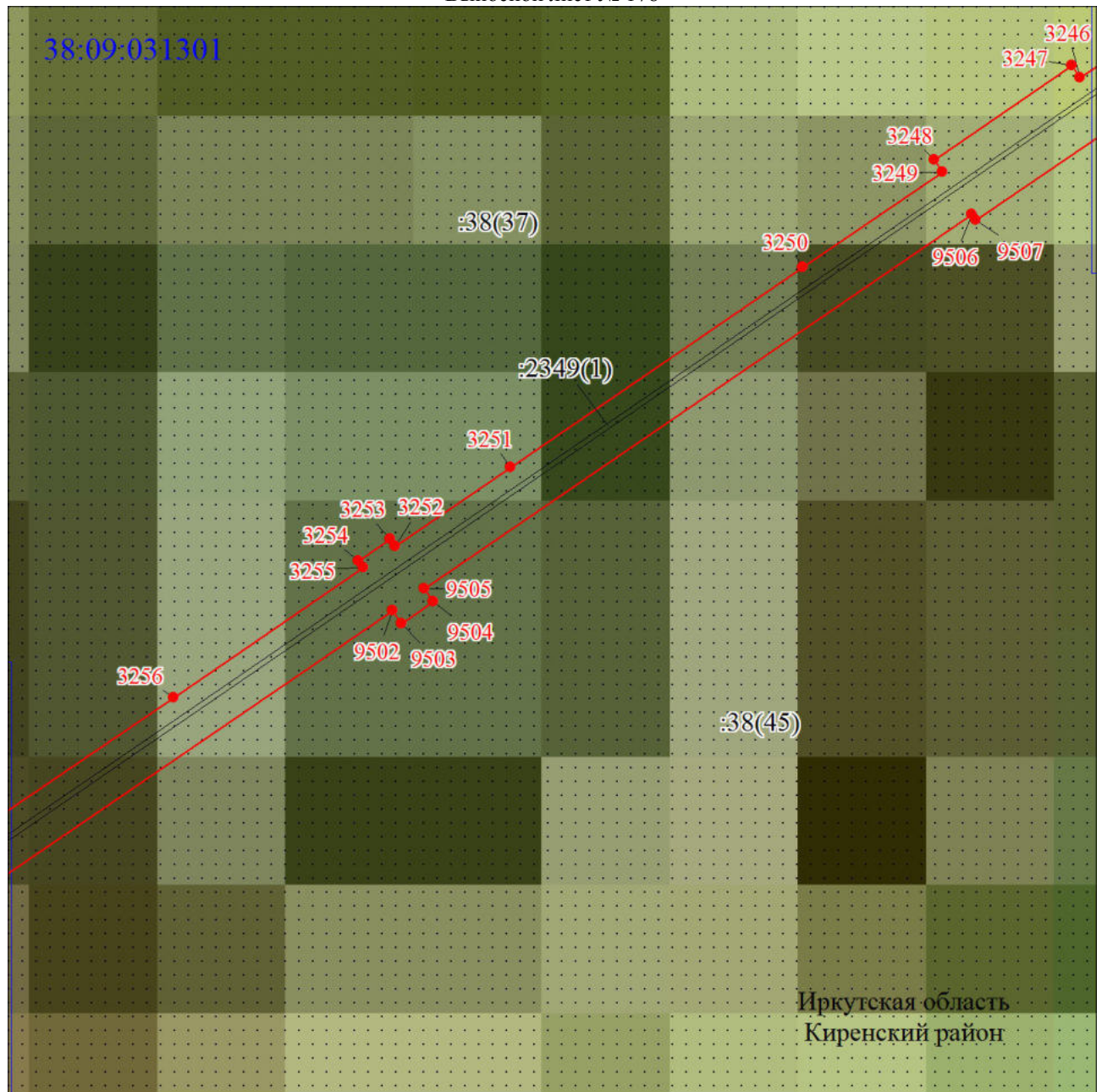


Дата 13 февраля 2020 г.

Место для оттиска печати (при наличии) лица, составившего описание местоположения границ объекта

План границ публичного сервитута

Выносной лист № 178



Масштаб 1:5000

Используемые условные знаки и обозначения:

Условные обозначения представлены на листе 1

Подпись _____

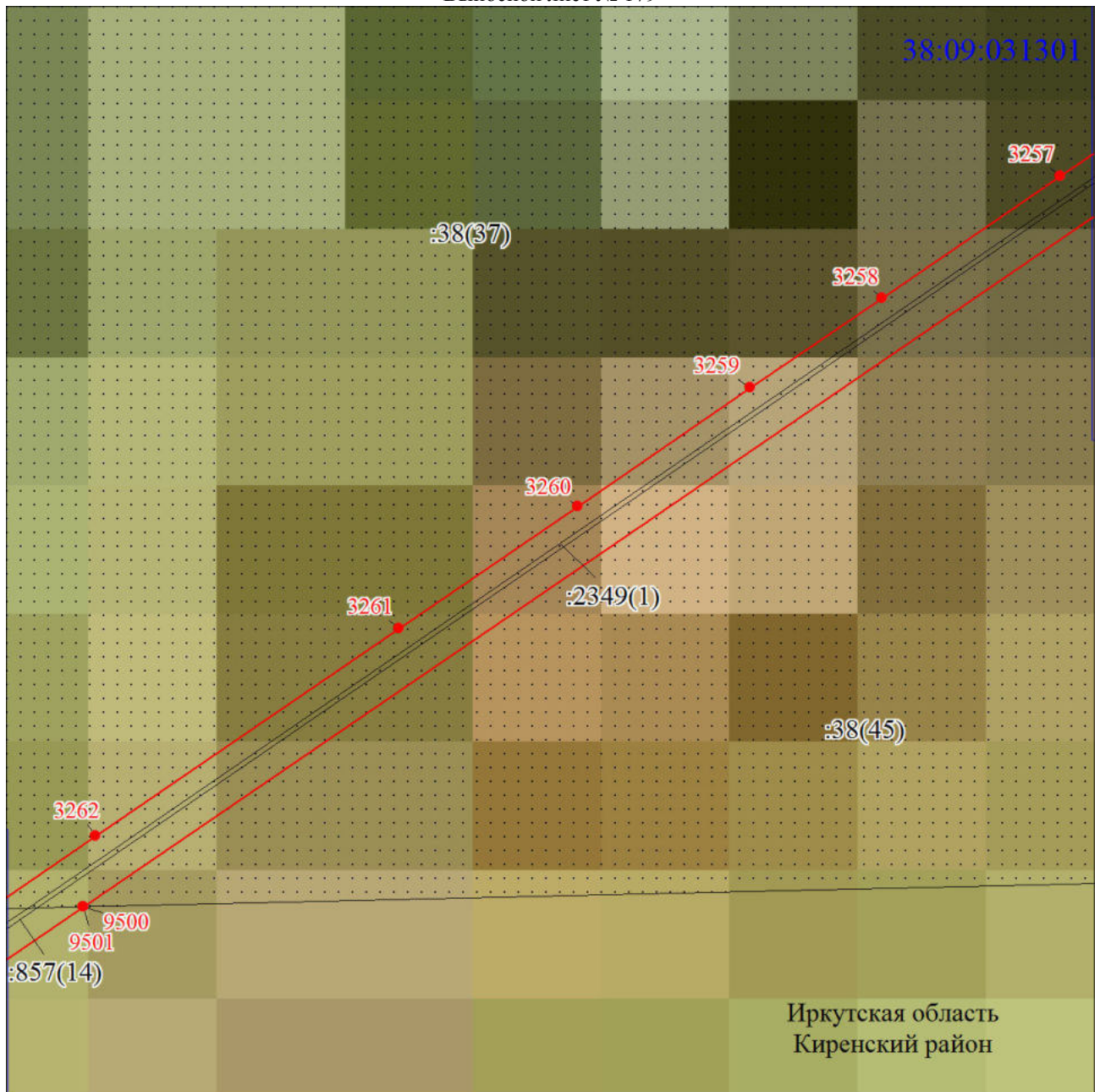


Дата 13 февраля 2020 г.

Место для оттиска печати (при наличии) лица, составившего описание местоположения границ объекта

План границ публичного сервитута

Выносной лист № 179



Масштаб 1:5000

Используемые условные знаки и обозначения:

Условные обозначения представлены на листе 1

Подпись _____

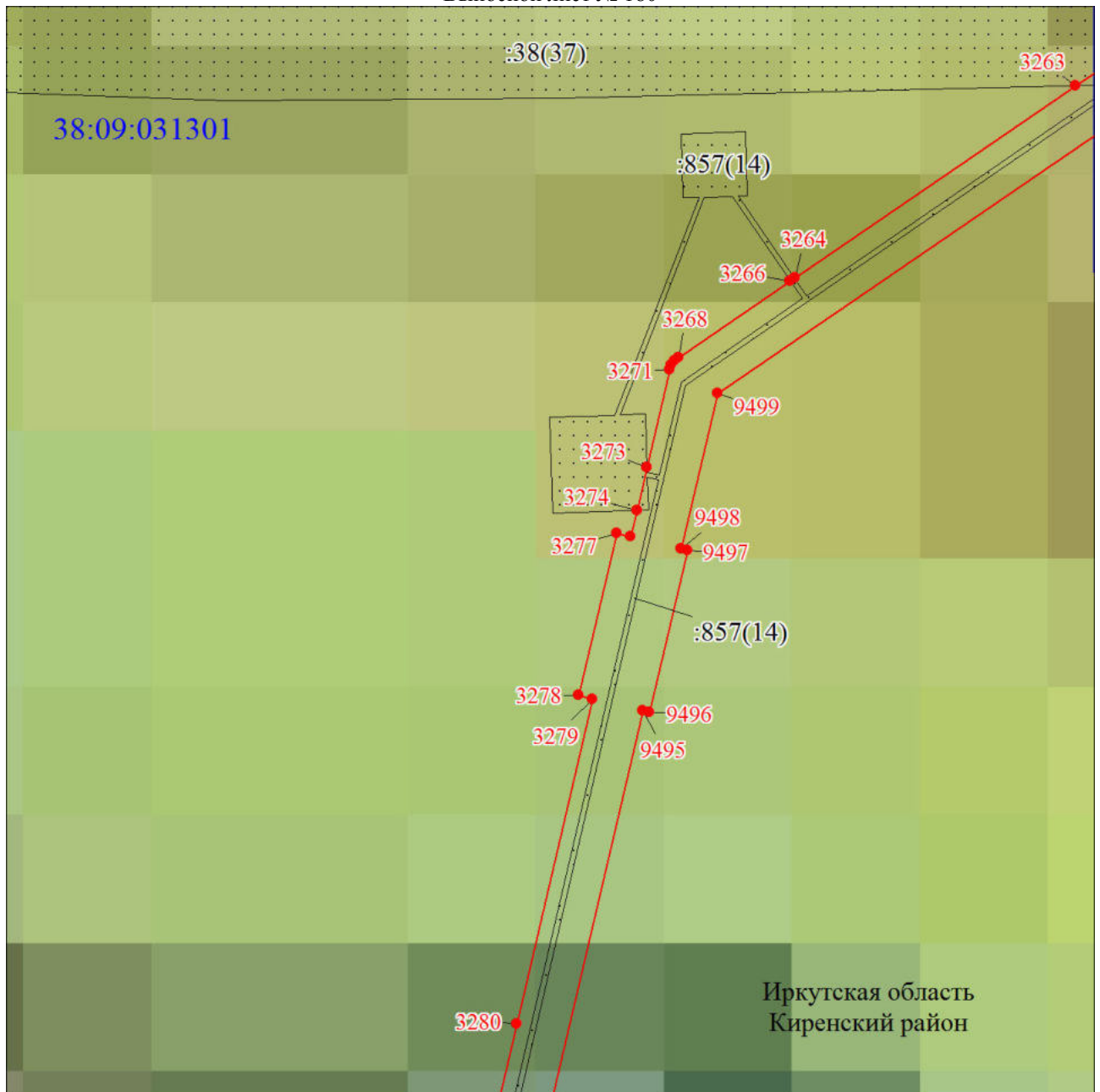


Дата 13 февраля 2020 г.

Место для оттиска печати (при наличии) лица, составившего описание местоположения границ объекта

План границ публичного сервитута

Выносной лист № 180



Масштаб 1:5000

Используемые условные знаки и обозначения:

Условные обозначения представлены на листе 1

Подпись _____

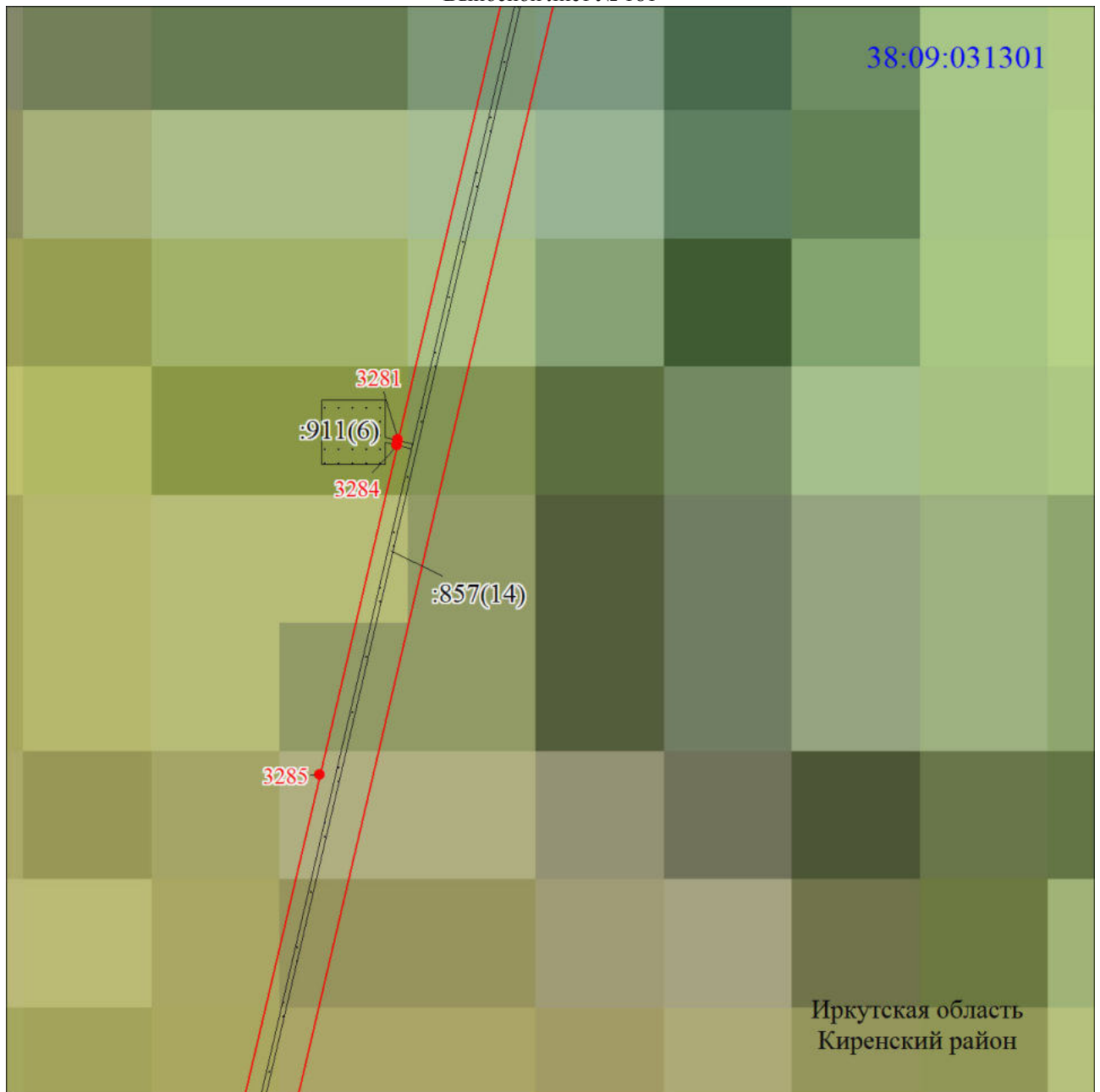


Дата 13 февраля 2020 г.

Место для оттиска печати (при наличии) лица, составившего описание местоположения границ объекта

План границ публичного сервитута

Выносной лист № 181



Масштаб 1:5000

Используемые условные знаки и обозначения:

Условные обозначения представлены на листе 1

Подпись _____

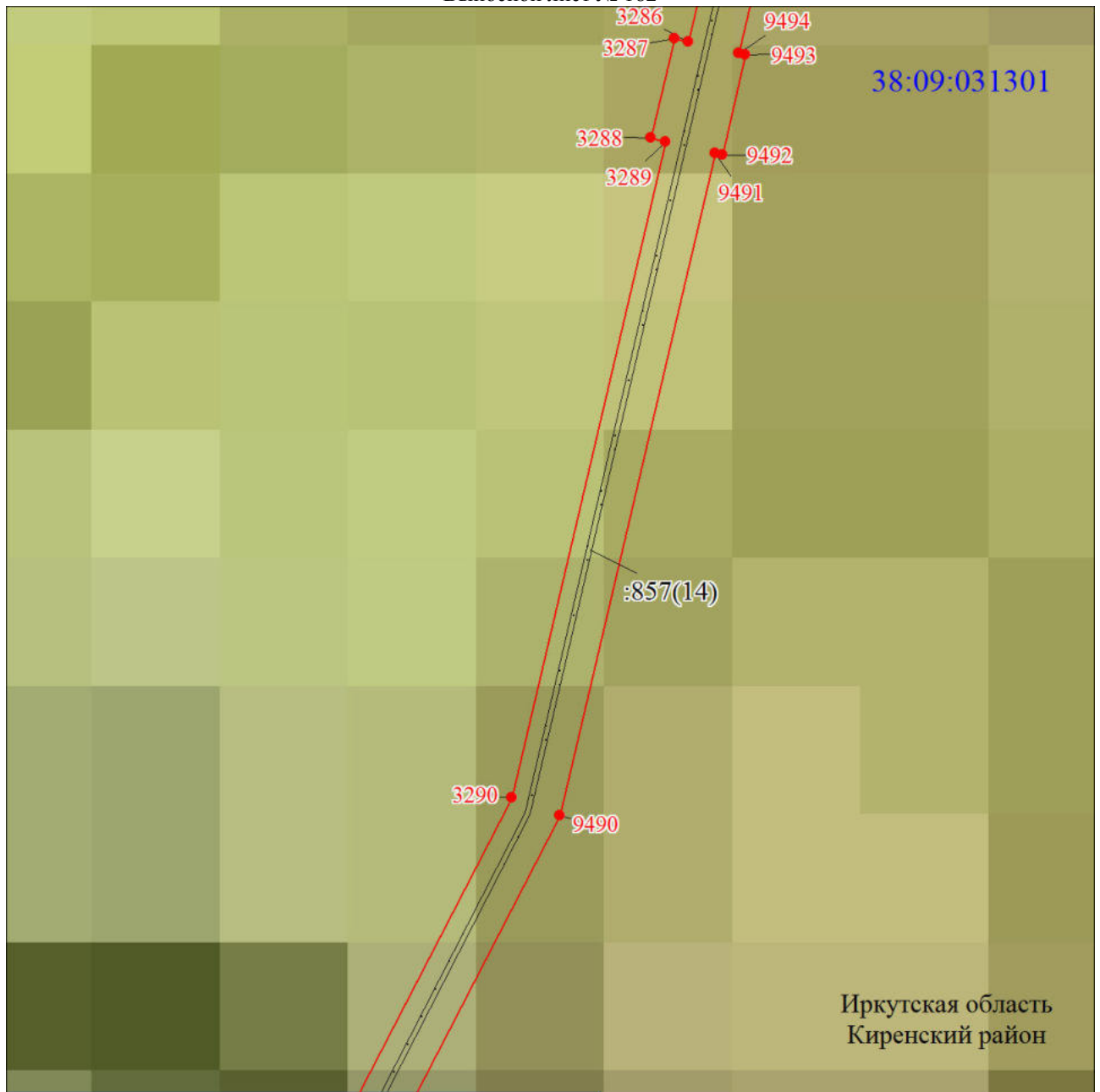


Дата 13 февраля 2020 г.

Место для оттиска печати (при наличии) лица, составившего описание местоположения границ объекта

План границ публичного сервитута

Выносной лист № 182



Масштаб 1:5000

Используемые условные знаки и обозначения:

Условные обозначения представлены на листе 1

Подпись _____

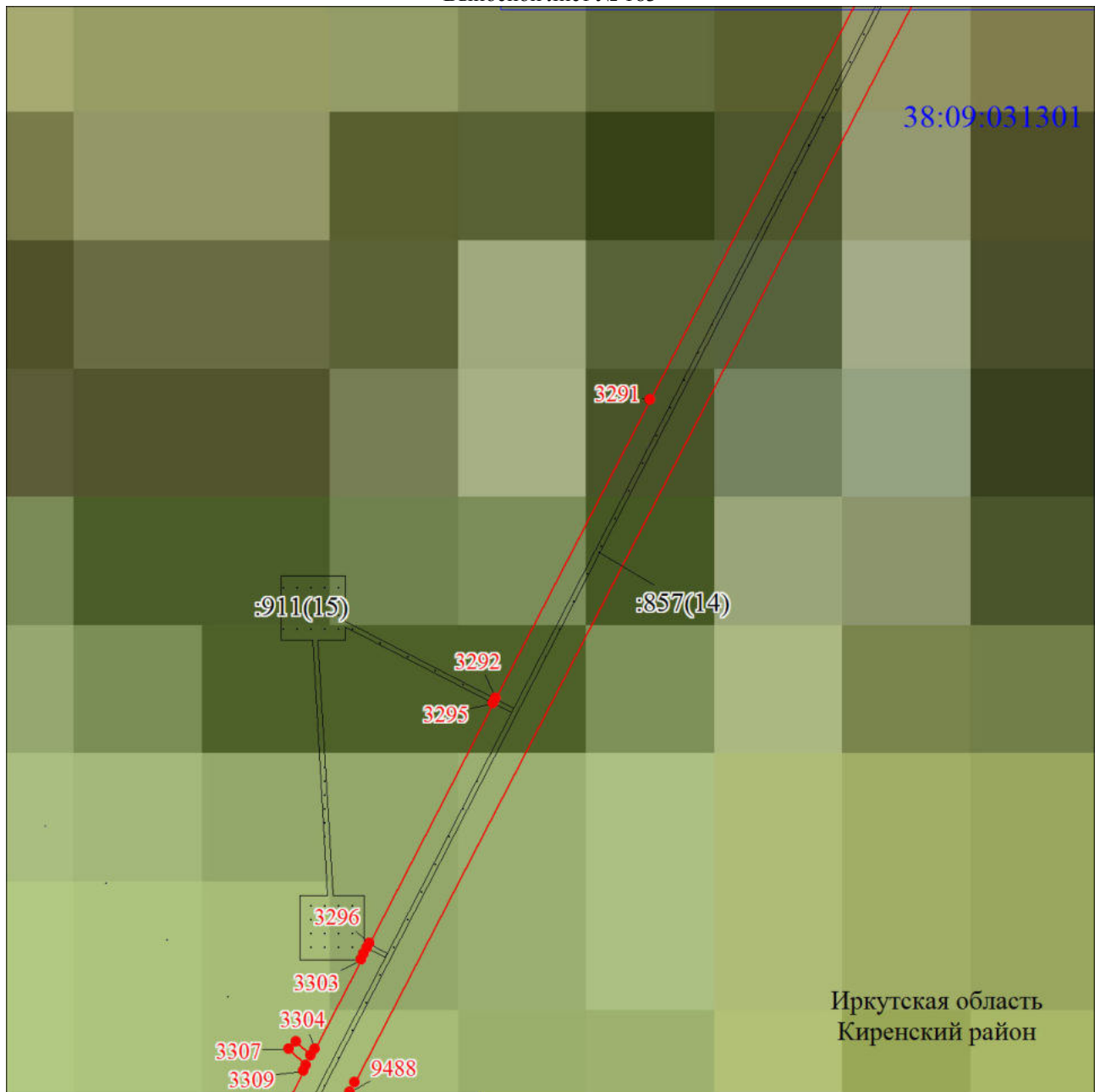


Дата 13 февраля 2020 г.

Место для оттиска печати (при наличии) лица, составившего описание местоположения границ объекта

План границ публичного сервитута

Выносной лист № 183



Масштаб 1:5000

Используемые условные знаки и обозначения:

Условные обозначения представлены на листе 1

Подпись _____

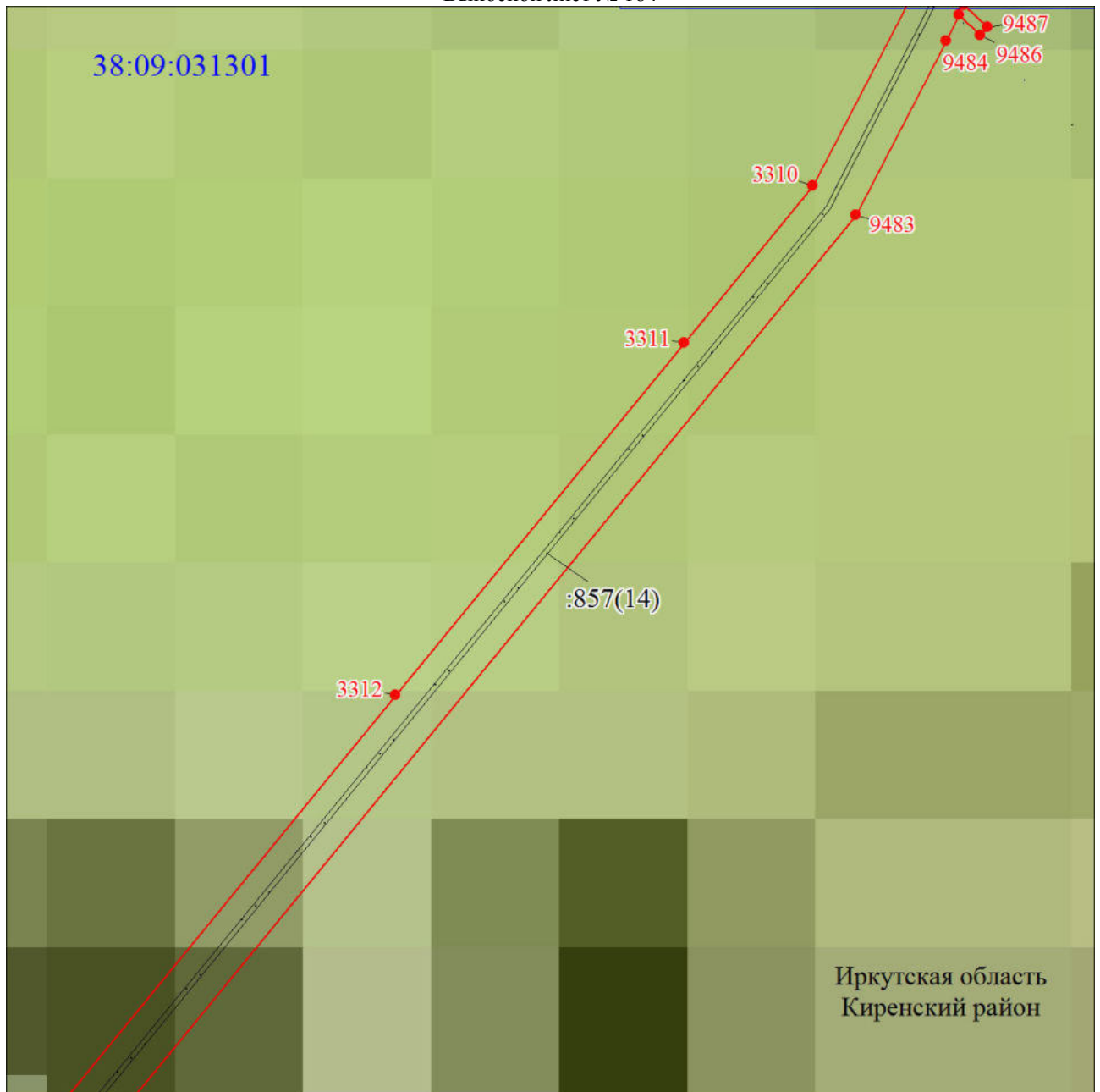


Дата 13 февраля 2020 г.

Место для оттиска печати (при наличии) лица, составившего описание местоположения границ объекта

План границ публичного сервитута

Выносной лист № 184



Масштаб 1:5000

Используемые условные знаки и обозначения:

Условные обозначения представлены на листе 1

Подпись _____

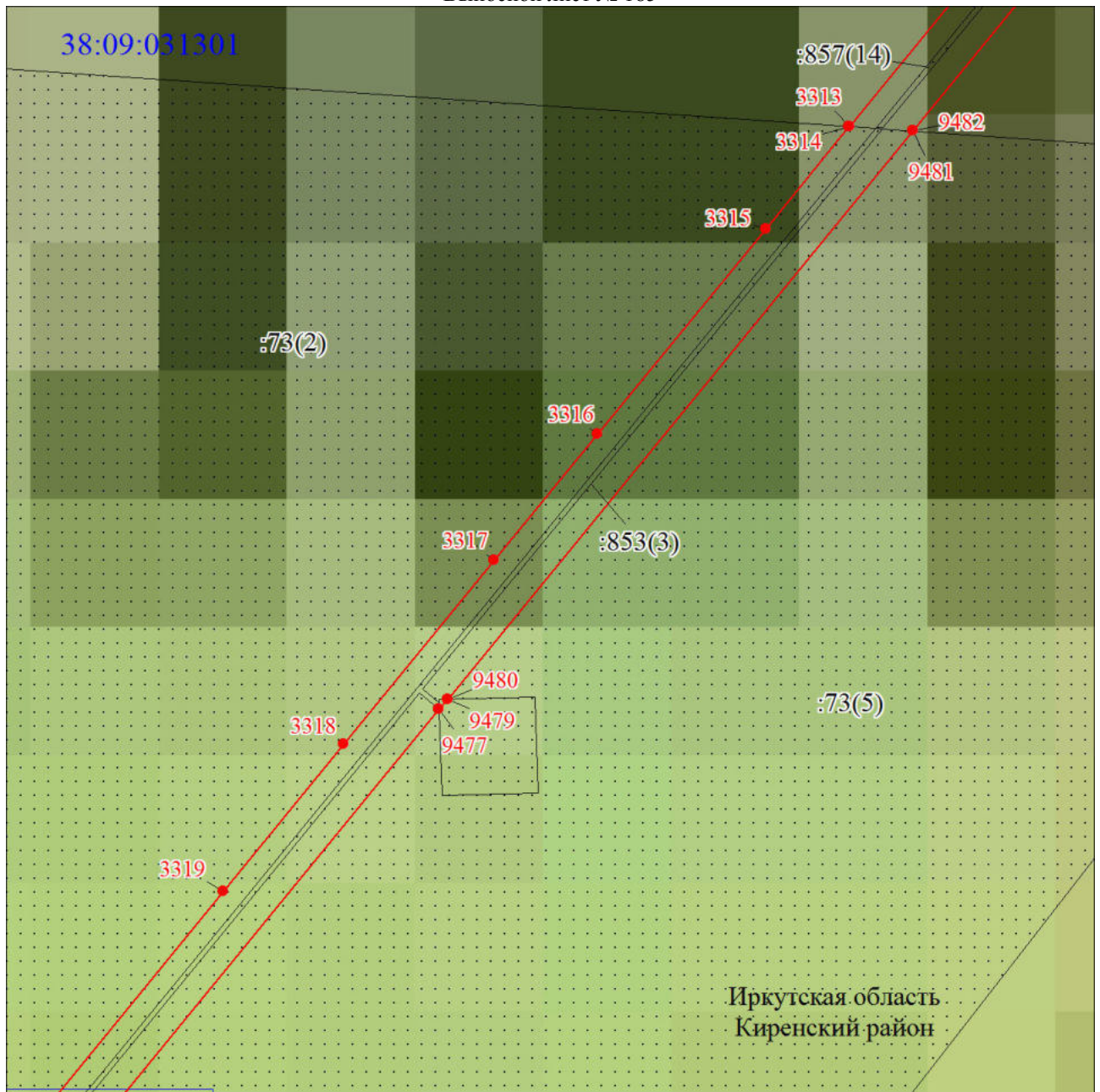


Дата 13 февраля 2020 г.

Место для оттиска печати (при наличии) лица, составившего описание местоположения границ объекта

План границ публичного сервитута

Выносной лист № 185



Масштаб 1:5000

Используемые условные знаки и обозначения:

Условные обозначения представлены на листе 1

Подпись _____

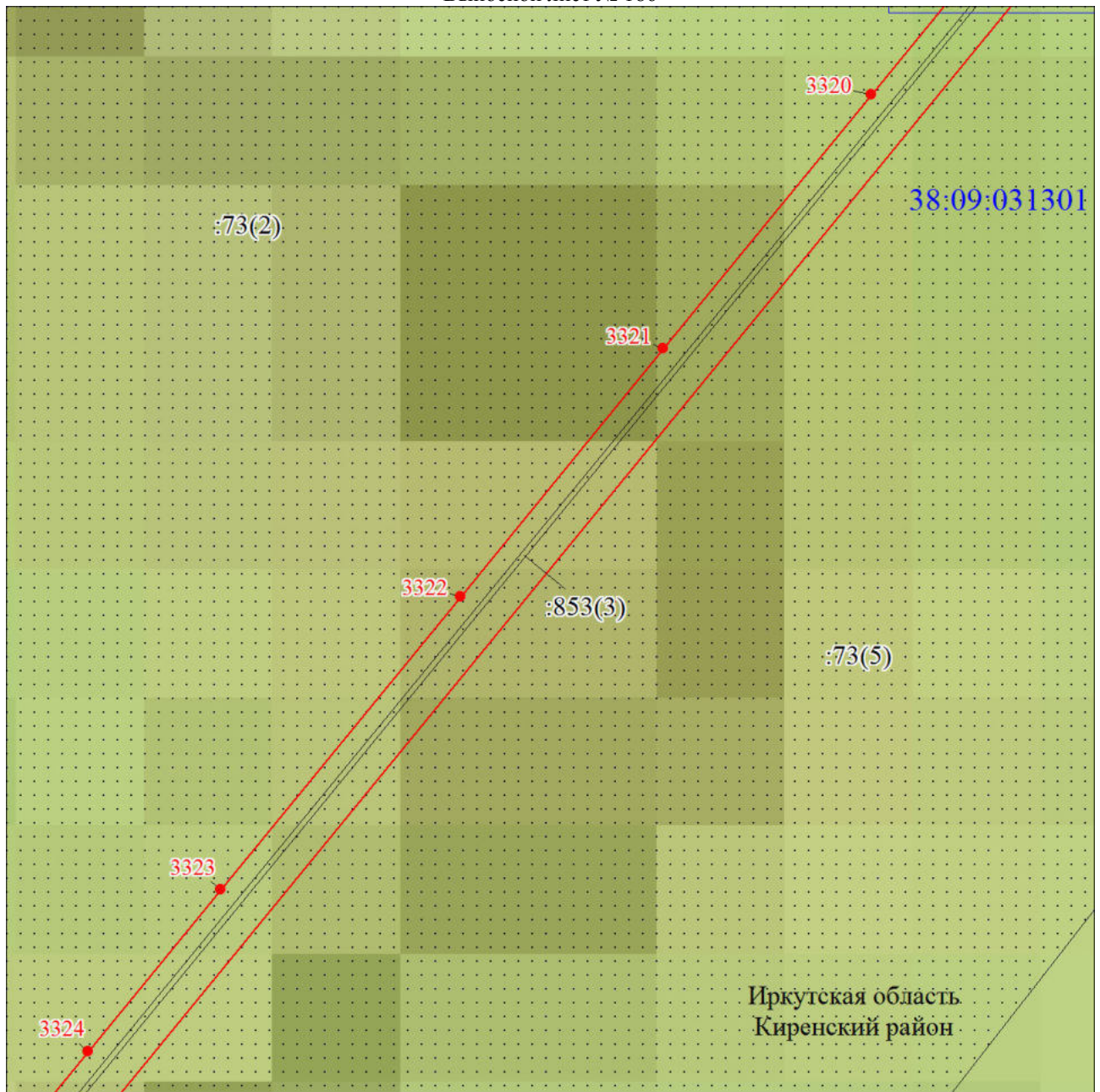


Дата 13 февраля 2020 г.

Место для оттиска печати (при наличии) лица, составившего описание местоположения границ объекта

План границ публичного сервитута

Выносной лист № 186



Масштаб 1:5000

Используемые условные знаки и обозначения:

Условные обозначения представлены на листе 1

Подпись _____

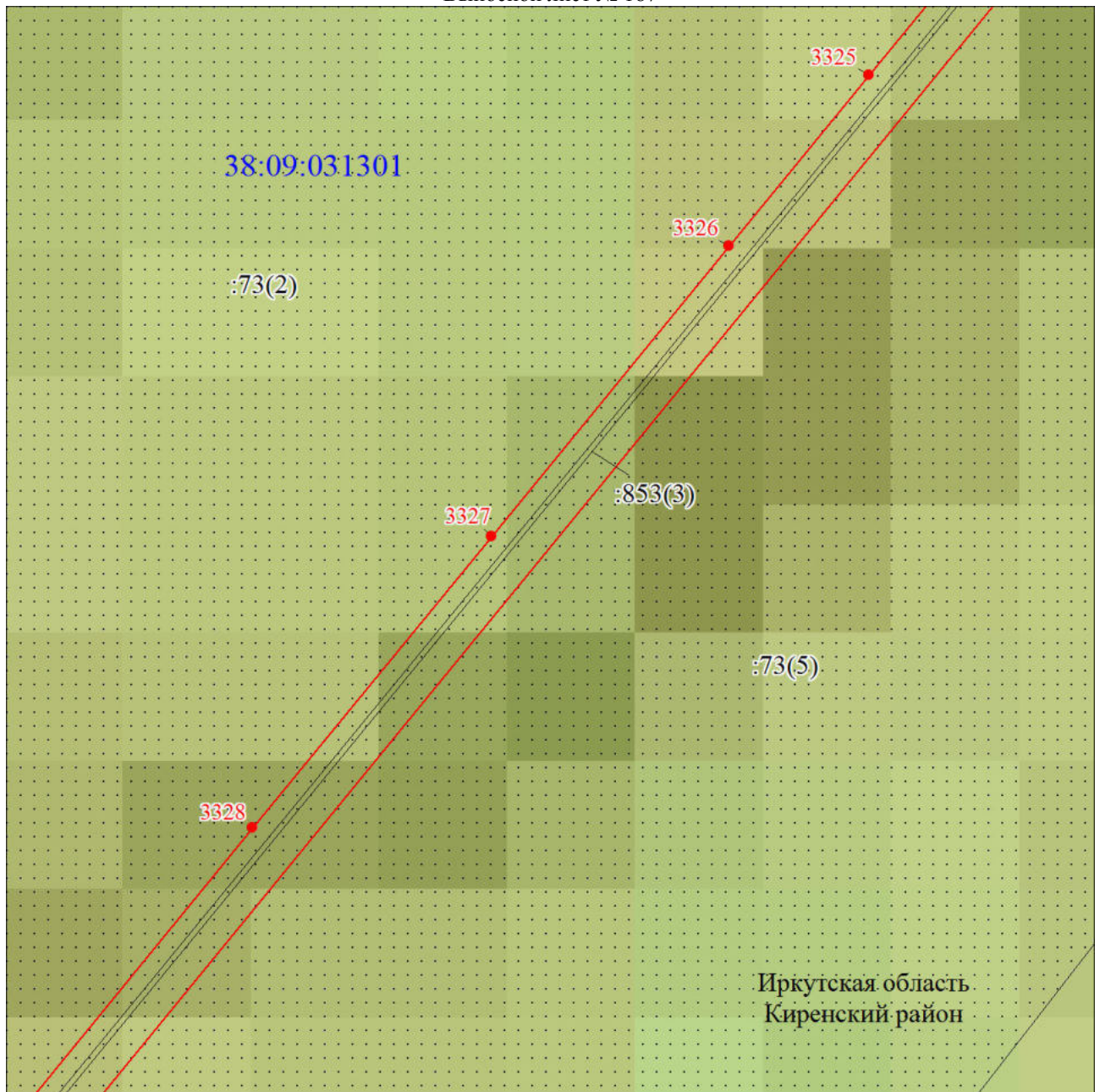


Дата 13 февраля 2020 г.

Место для оттиска печати (при наличии) лица, составившего описание местоположения границ объекта

План границ публичного сервитута

Выносной лист № 187



Масштаб 1:5000

Используемые условные знаки и обозначения:

Условные обозначения представлены на листе 1

Подпись _____

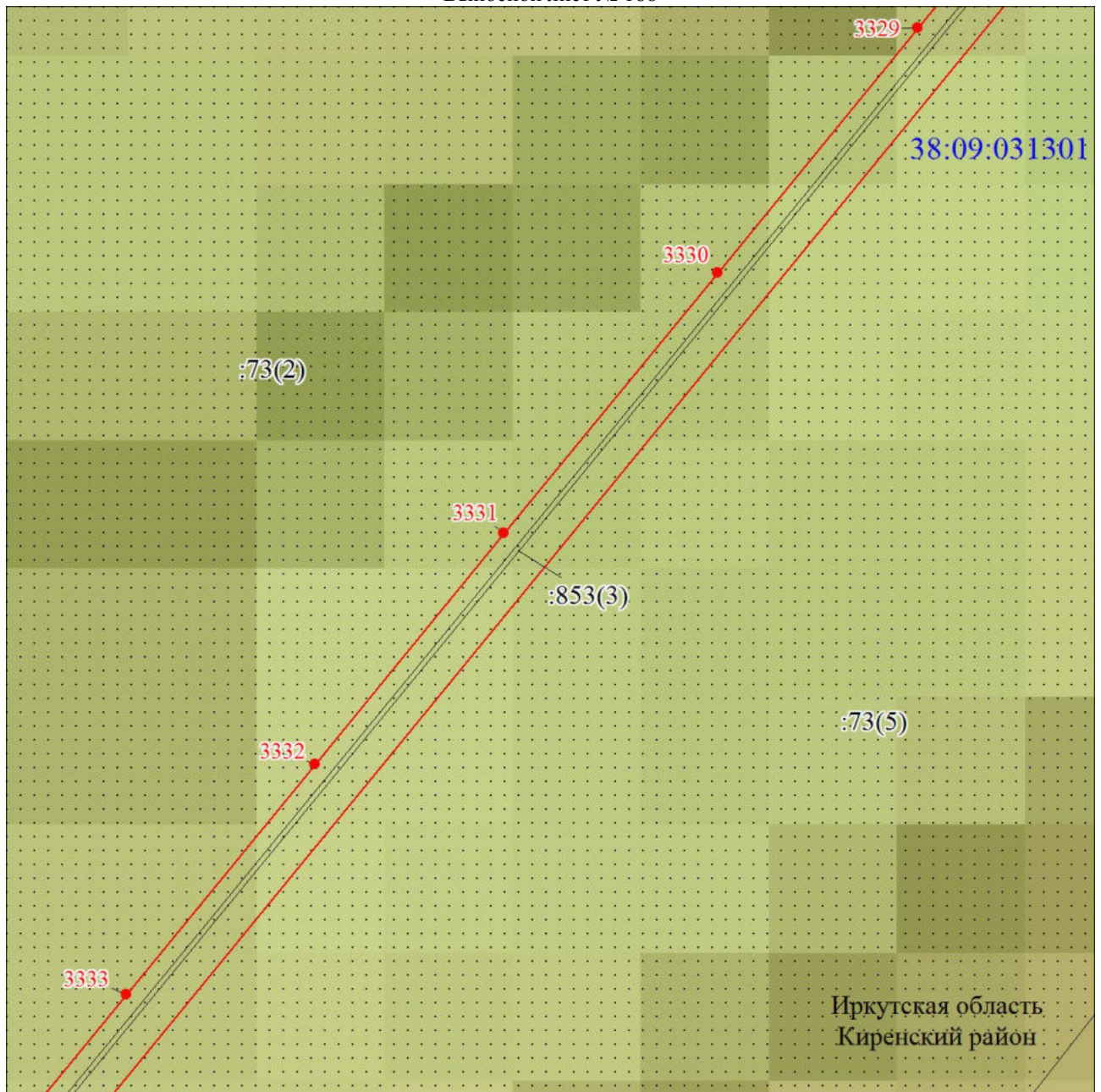


Дата 13 февраля 2020 г.

Место для оттиска печати (при наличии) лица, составившего описание местоположения границ объекта

План границ публичного сервитута

Выносной лист № 188



Масштаб 1:5000

Используемые условные знаки и обозначения:

Условные обозначения представлены на листе 1

Подпись _____

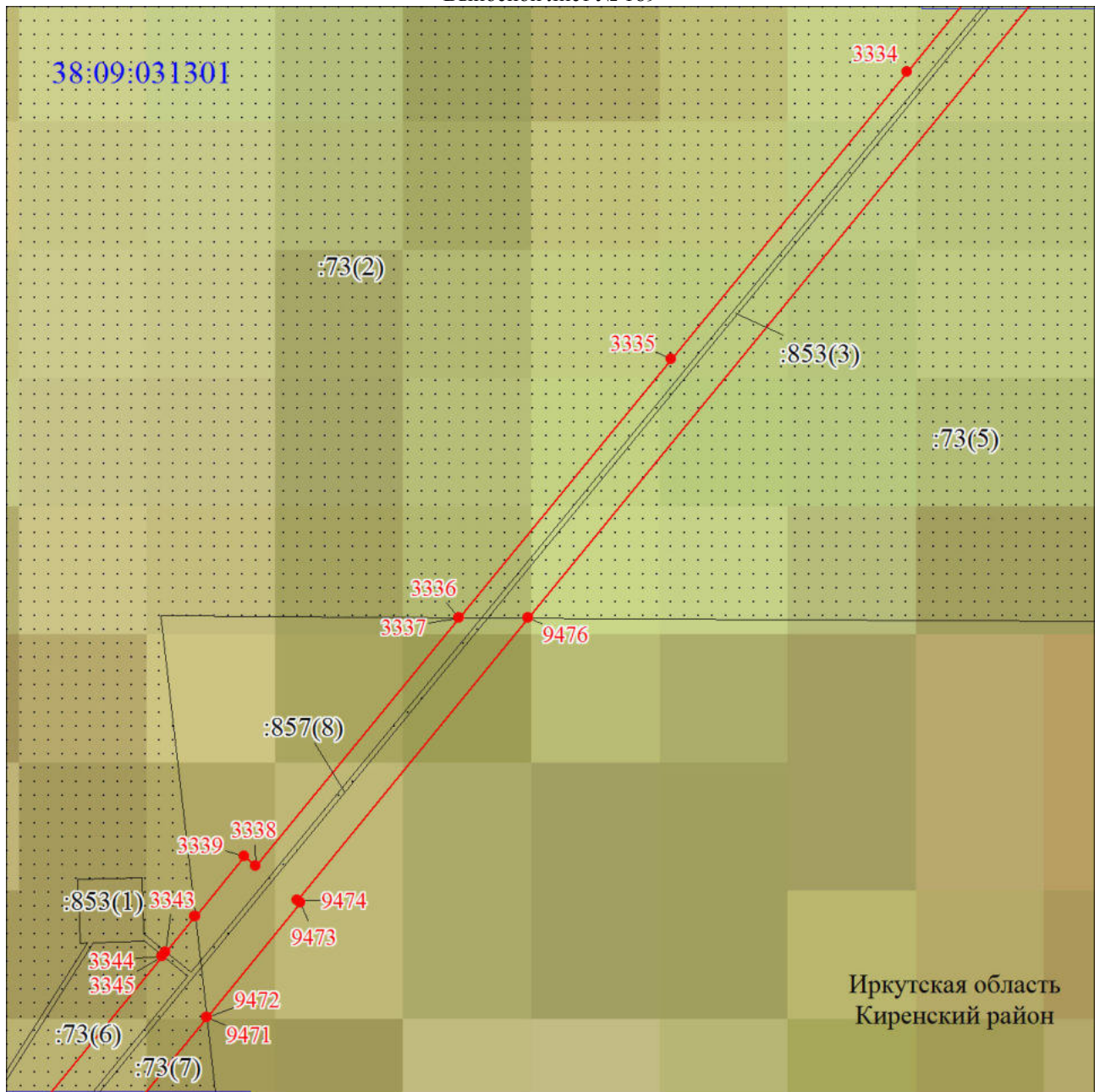


Дата 13 февраля 2020 г.

Место для оттиска печати (при наличии) лица, составившего описание местоположения границ объекта

План границ публичного сервитута

Выносной лист № 189



Масштаб 1:5000

Используемые условные знаки и обозначения:

Условные обозначения представлены на листе 1

Подпись _____

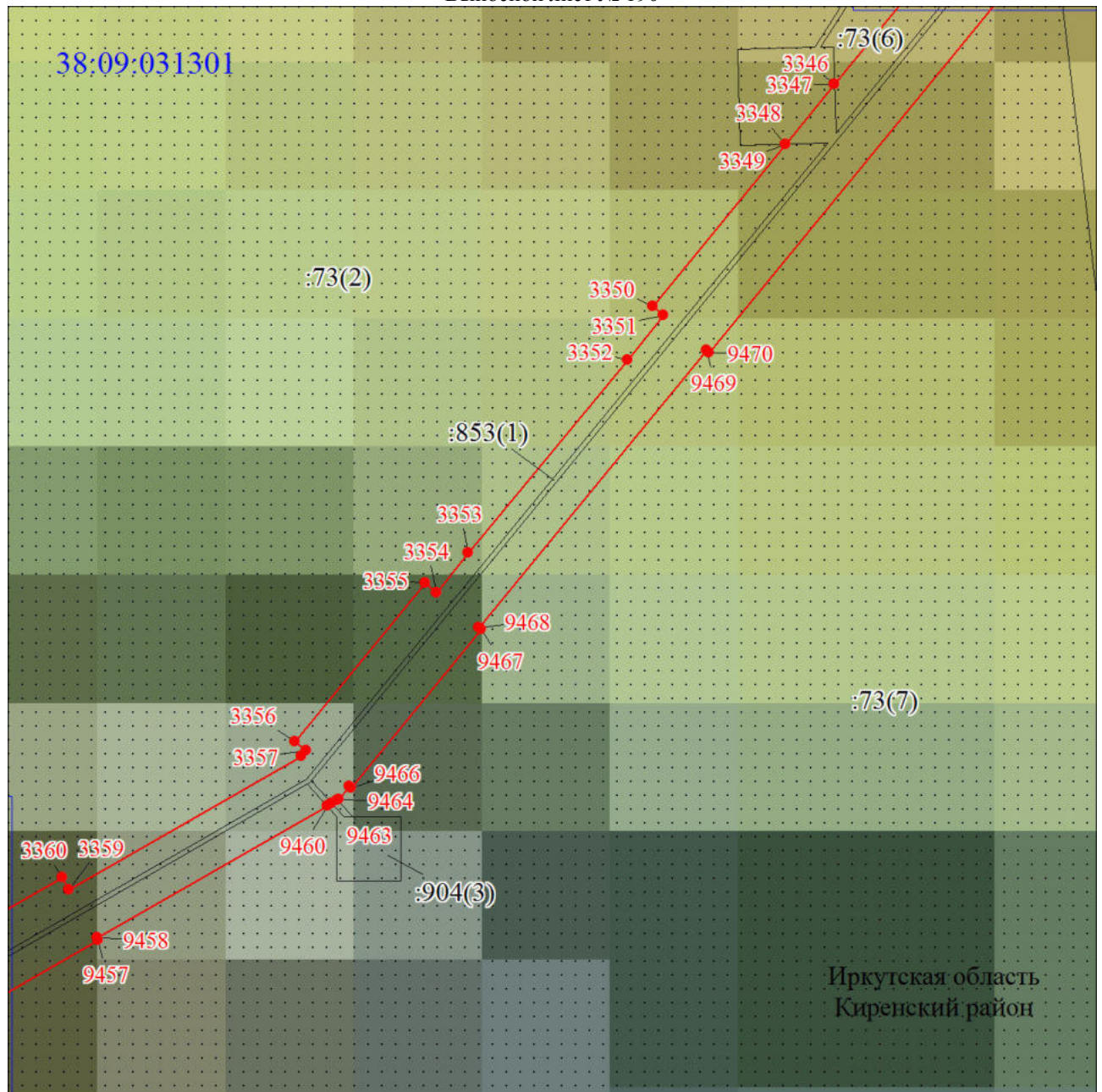


Дата 13 февраля 2020 г.

Место для оттиска печати (при наличии) лица, составившего описание местоположения границ объекта

План границ публичного сервитута

Выносной лист № 190



Масштаб 1:5000

Используемые условные знаки и обозначения:

Условные обозначения представлены на листе 1

Подпись _____

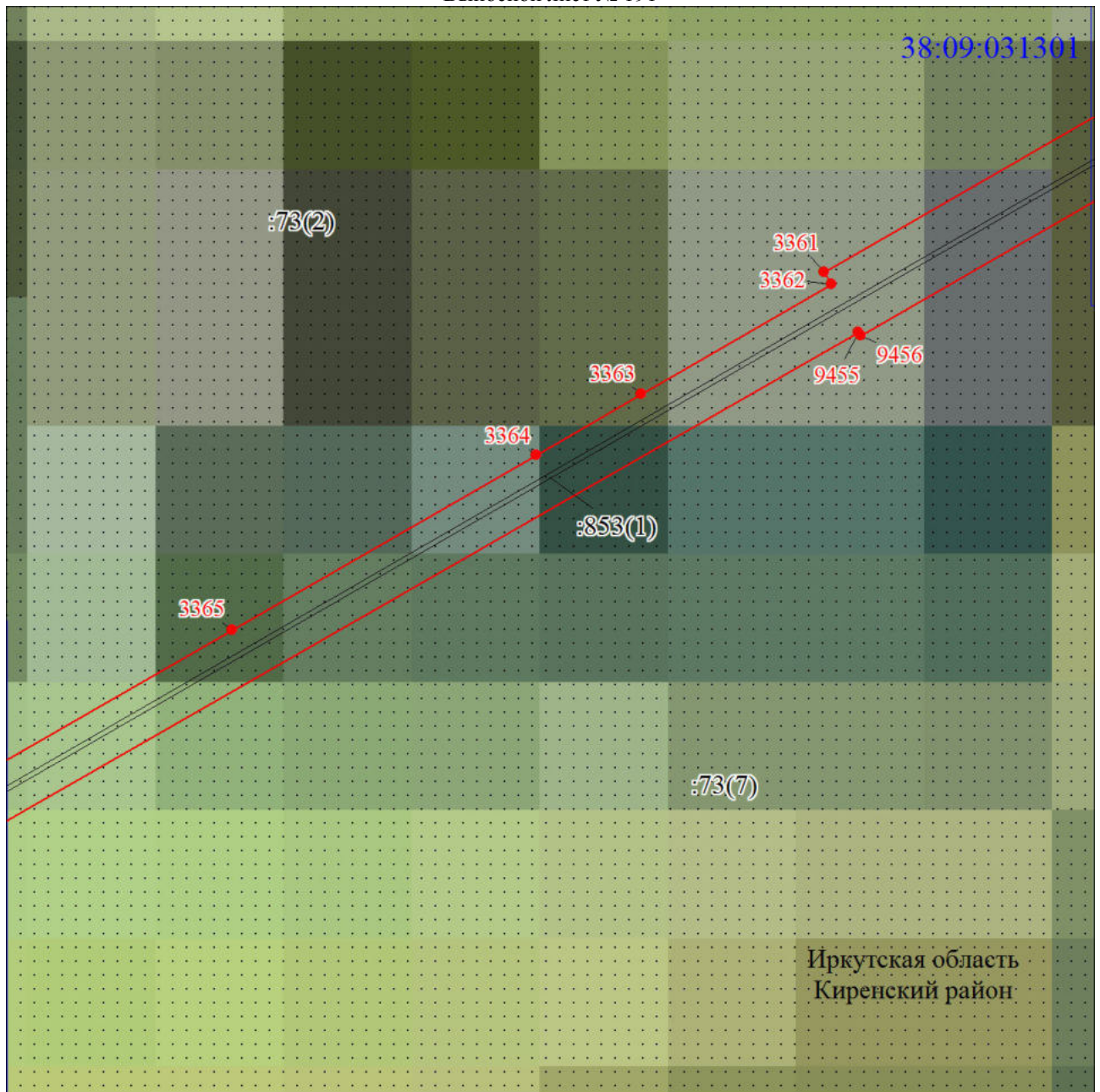


Дата 13 февраля 2020 г.

Место для оттиска печати (при наличии) лица, составившего описание местоположения границ объекта

План границ публичного сервитута

Выносной лист № 191



Масштаб 1:5000

Используемые условные знаки и обозначения:

Условные обозначения представлены на листе 1

Подпись _____

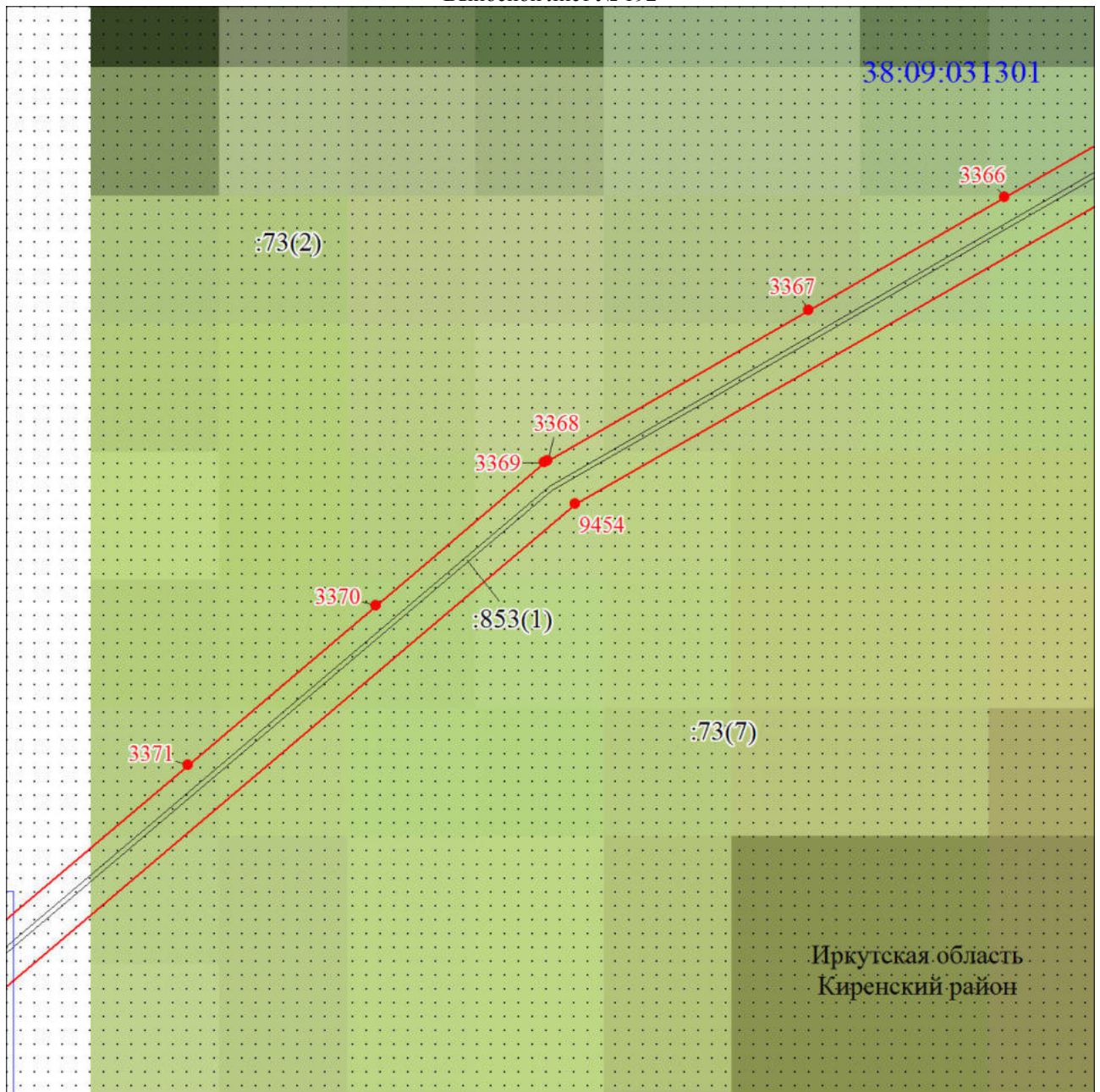


Дата 13 февраля 2020 г.

Место для оттиска печати (при наличии) лица, составившего описание местоположения границ объекта

План границ публичного сервитута

Выносной лист № 192



Масштаб 1:5000

Используемые условные знаки и обозначения:

Условные обозначения представлены на листе 1

Подпись _____

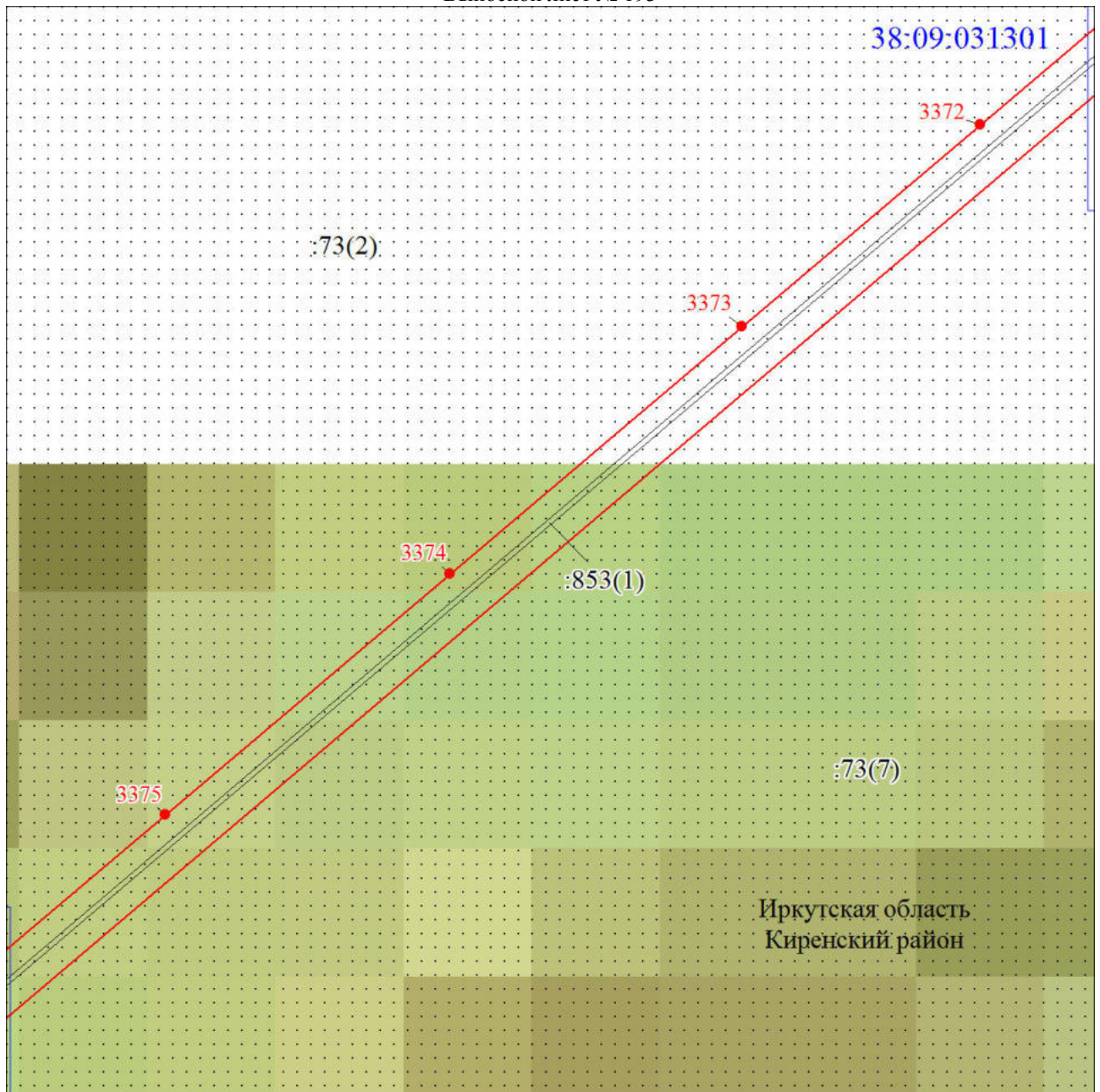


Дата 13 февраля 2020 г.

Место для оттиска печати (при наличии) лица, составившего описание местоположения границ объекта

План границ публичного сервитута

Выносной лист № 193



Масштаб 1:5000

Используемые условные знаки и обозначения:

Условные обозначения представлены на листе 1

Подпись _____

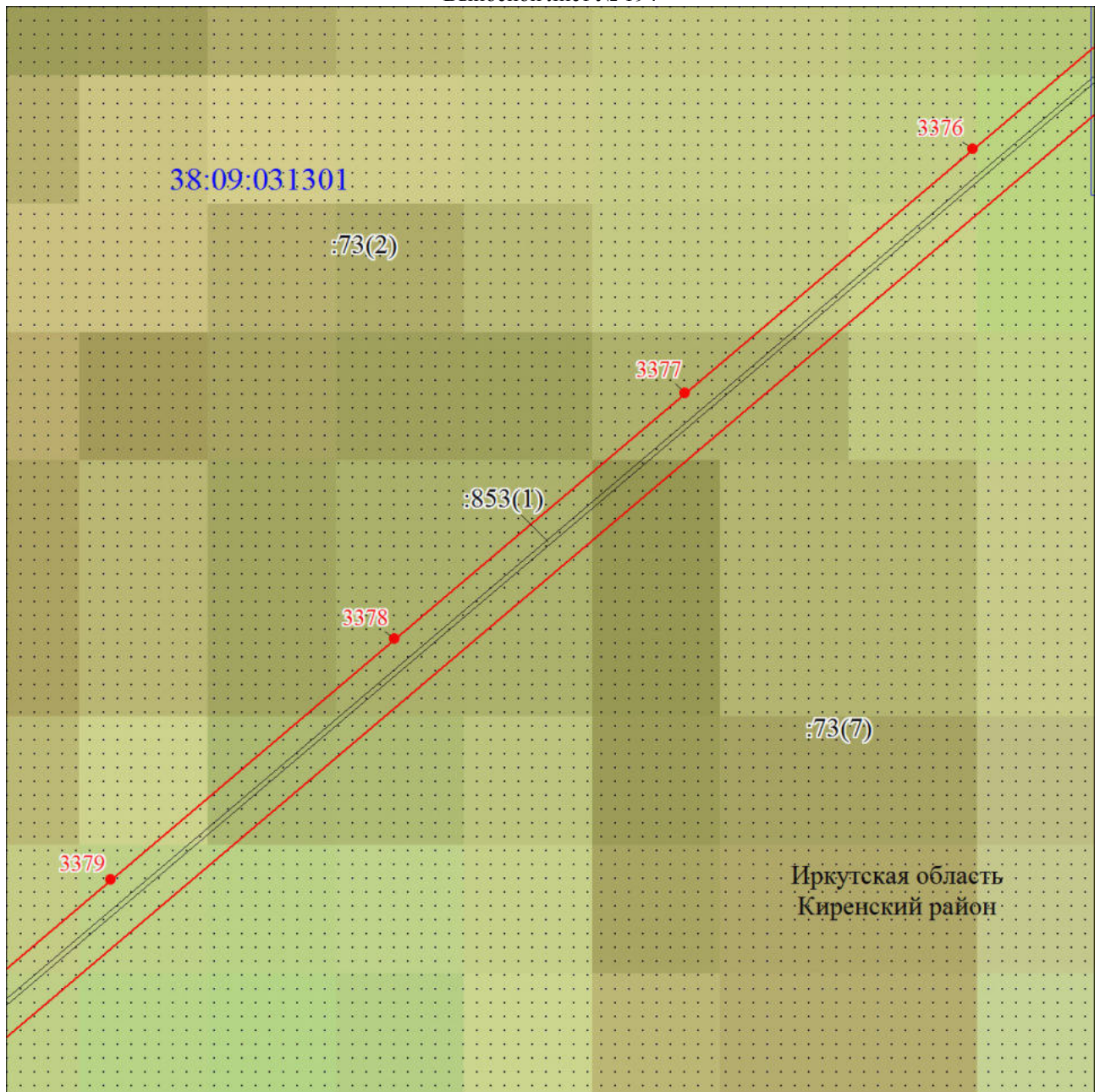


Дата 13 февраля 2020 г.

Место для оттиска печати (при наличии) лица, составившего описание местоположения границ объекта

План границ публичного сервитута

Выносной лист № 194



Масштаб 1:5000

Используемые условные знаки и обозначения:

Условные обозначения представлены на листе 1

Подпись _____

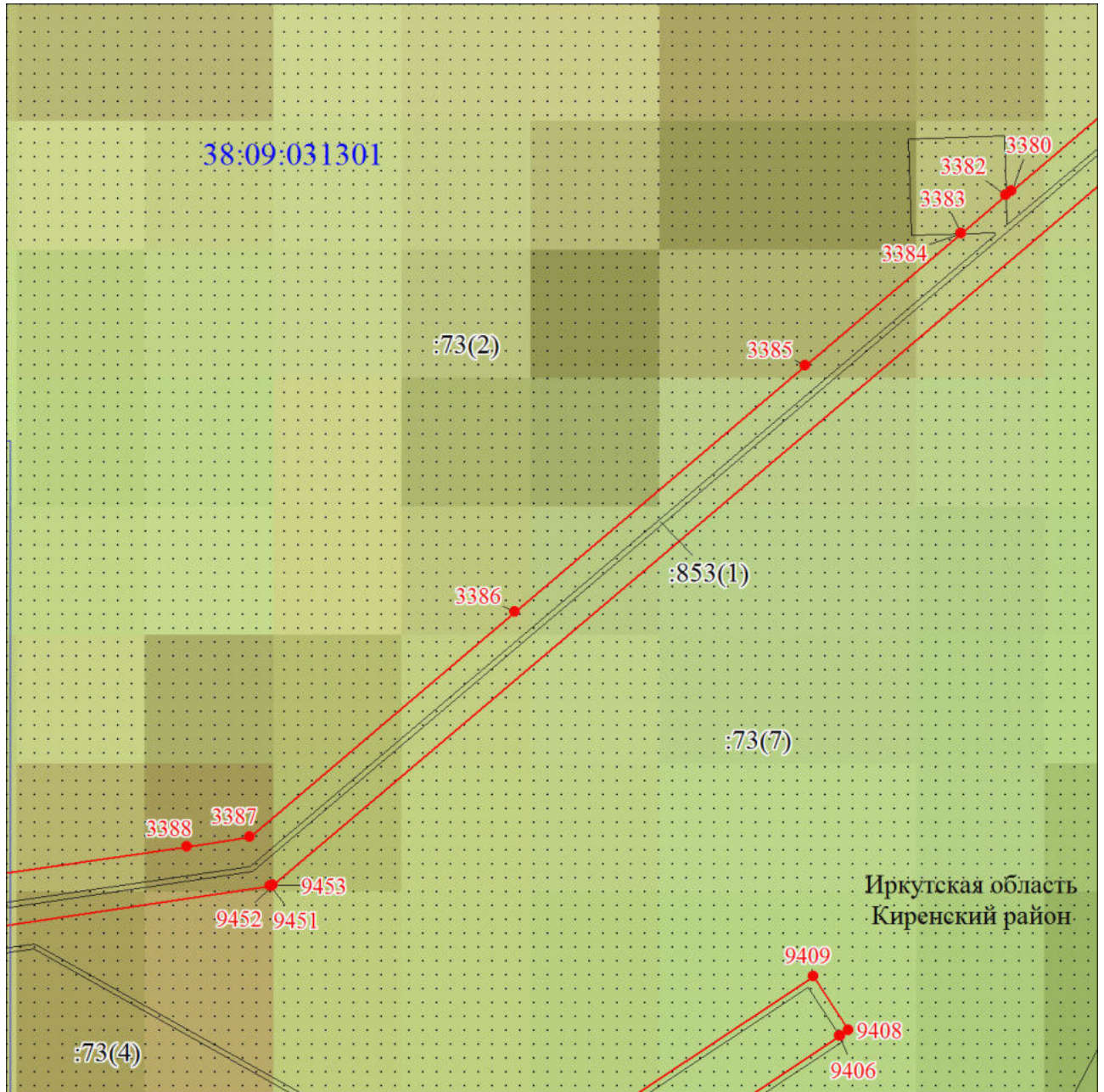


Дата 13 февраля 2020 г.

Место для оттиска печати (при наличии) лица, составившего описание местоположения границ объекта

План границ публичного сервитута

Выносной лист № 195



Масштаб 1:5000

Используемые условные знаки и обозначения:

Условные обозначения представлены на листе 1

Подпись _____

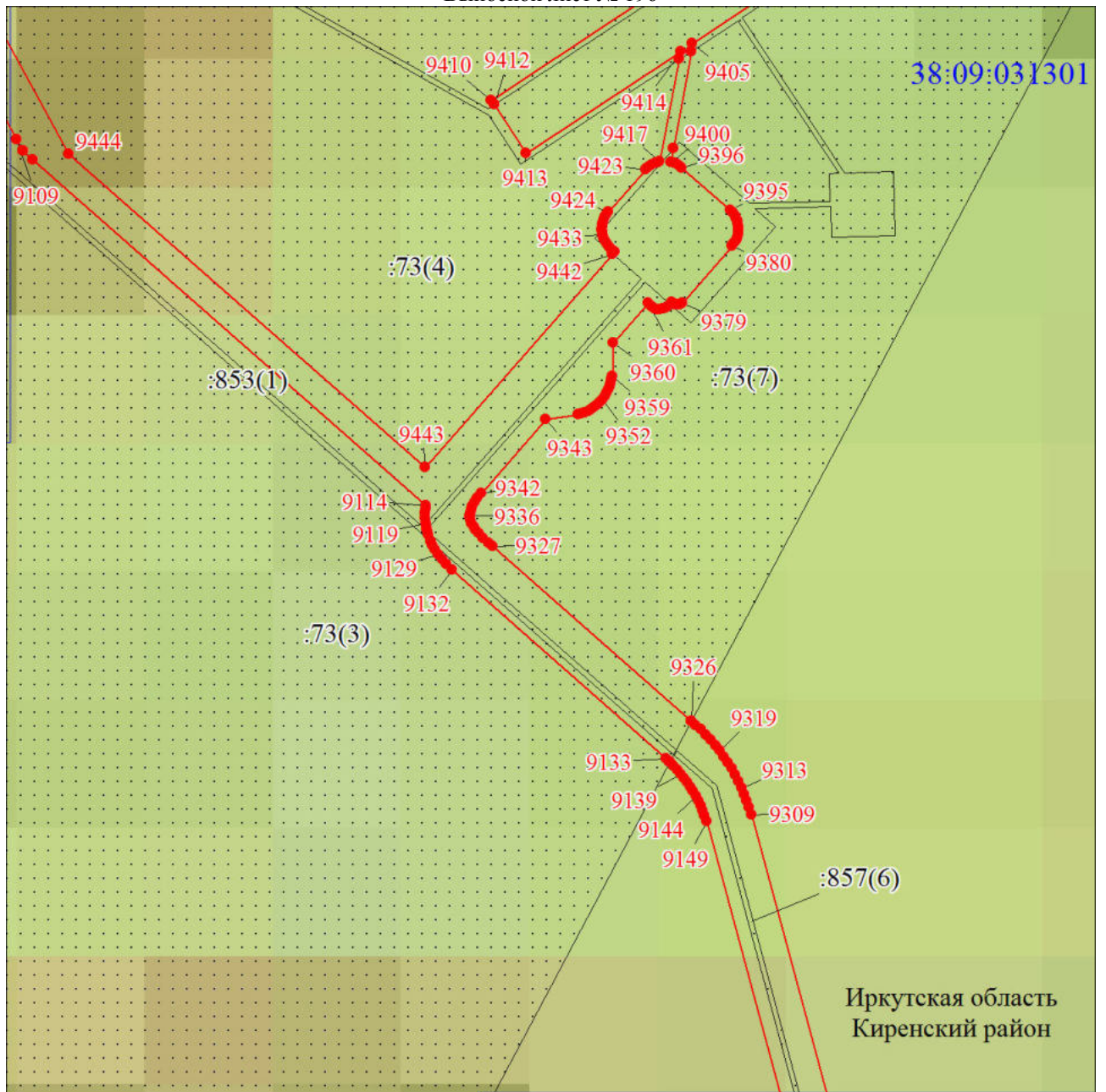


Дата 13 февраля 2020 г.

Место для оттиска печати (при наличии) лица, составившего описание местоположения границ объекта

План границ публичного сервитута

Выносной лист № 196



Масштаб 1:5000

Используемые условные знаки и обозначения:

Условные обозначения представлены на листе 1

Подпись _____



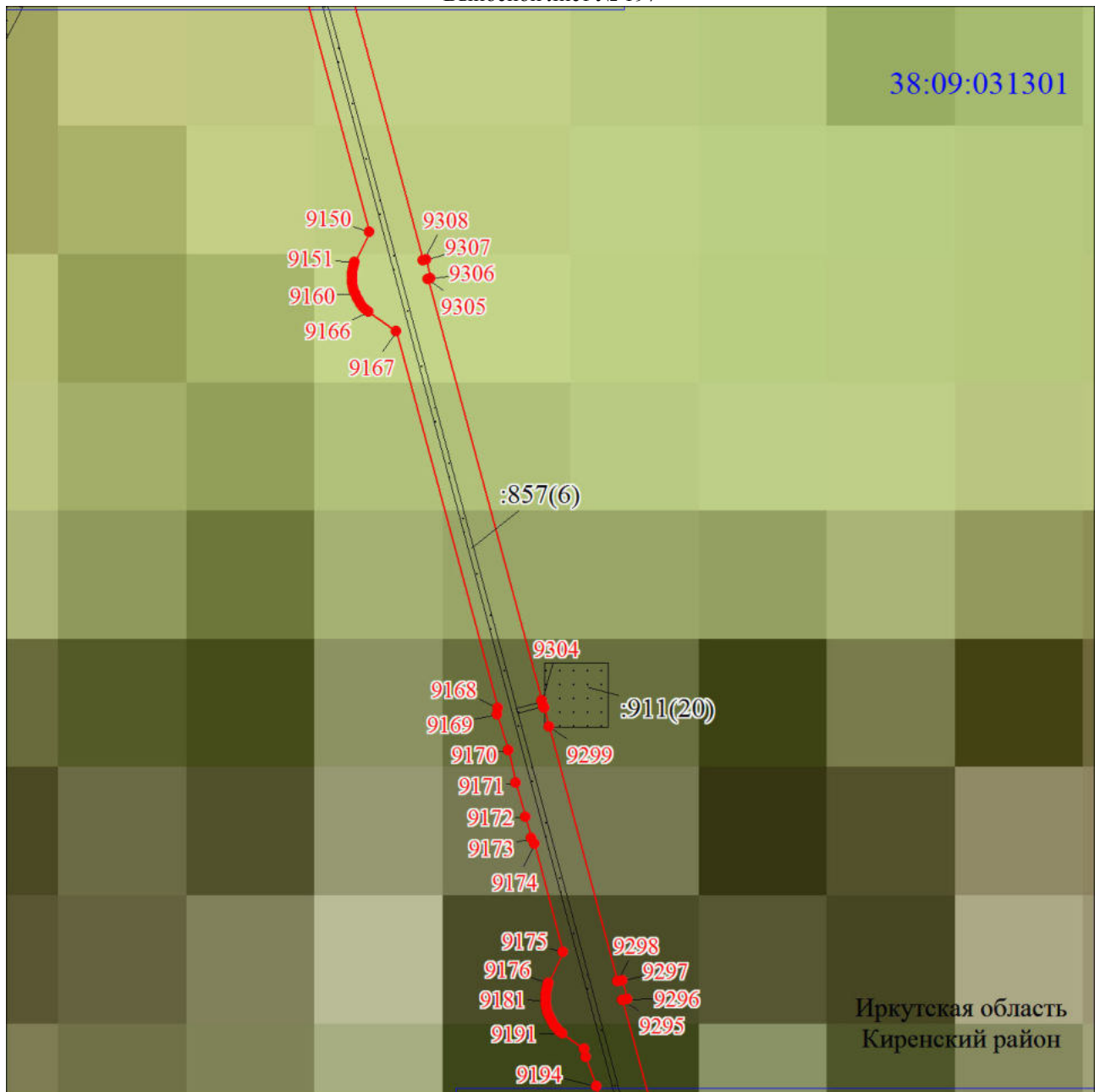
Дата 13 февраля 2020 г.

Место для оттиска печати (при наличии) лица, составившего описание местоположения границ объекта

План границ публичного сервитута

Выносной лист № 197

38:09:031301



Масштаб 1:5000

Используемые условные знаки и обозначения:

Условные обозначения представлены на листе 1

Подпись _____

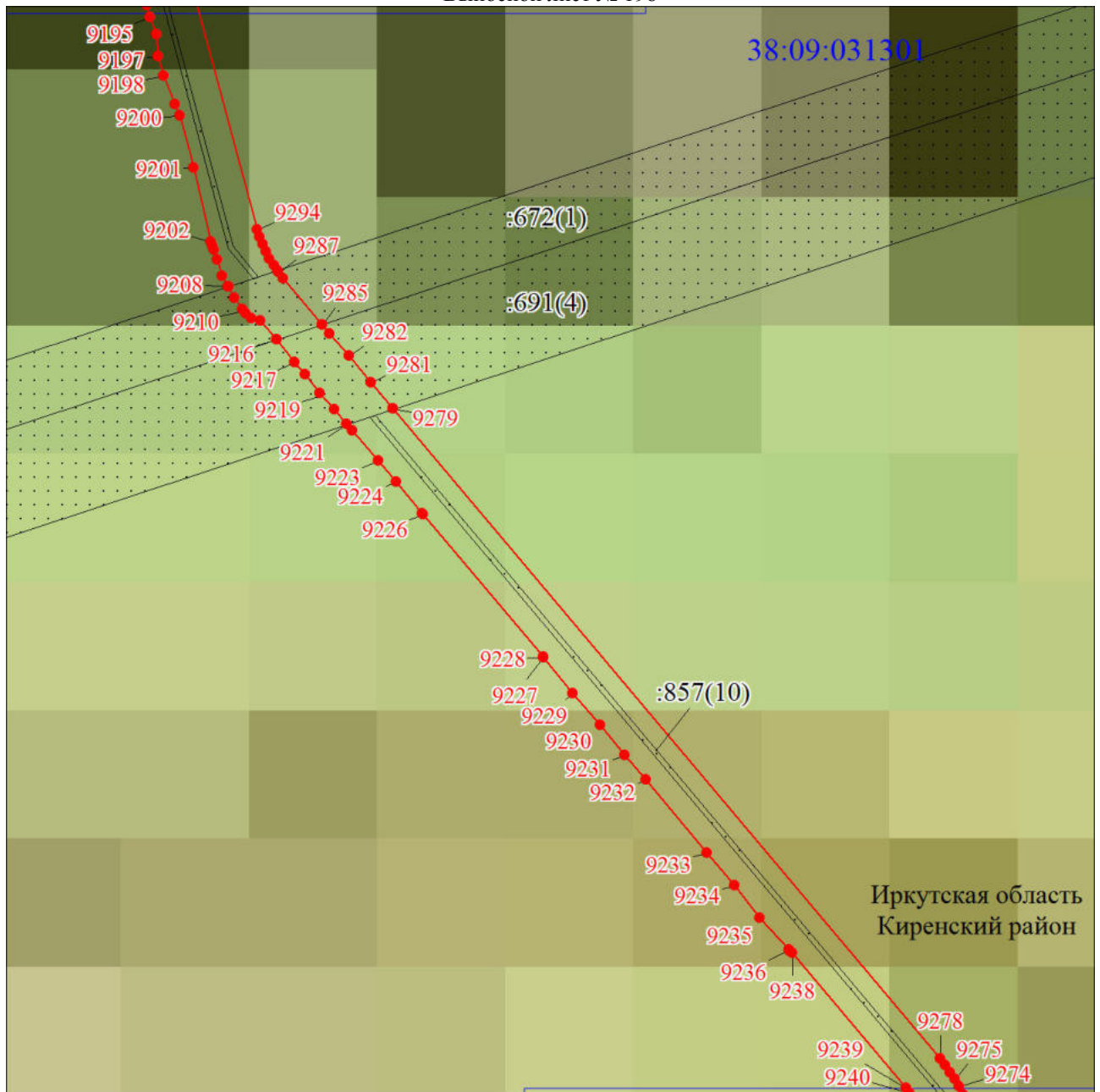


Дата 13 февраля 2020 г.

Место для оттиска печати (при наличии) лица, составившего описание местоположения границ объекта

План границ публичного сервитута

Выносной лист № 198



Масштаб 1:5000

Используемые условные знаки и обозначения:

Условные обозначения представлены на листе 1

Подпись _____

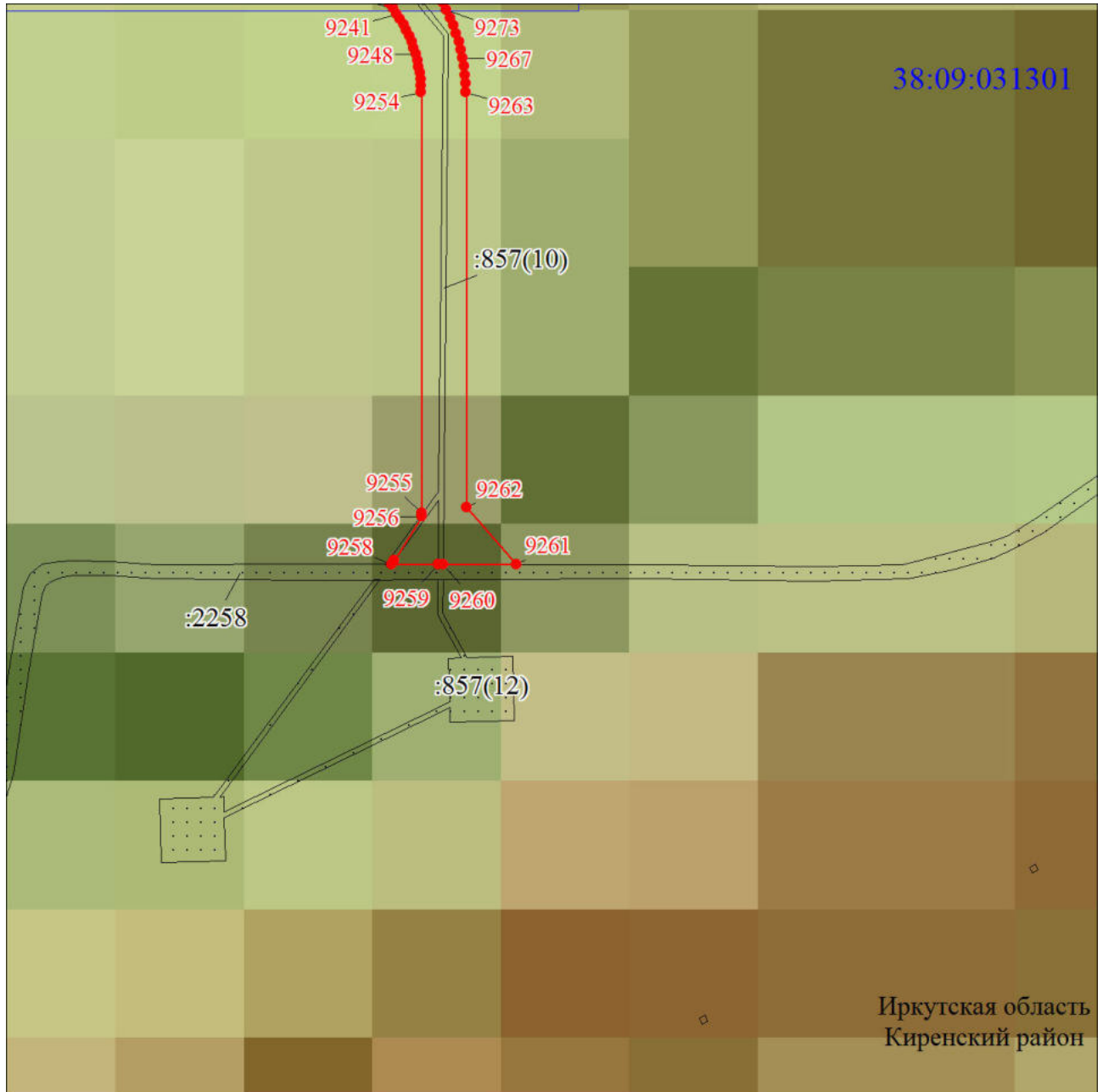


Дата 13 февраля 2020 г.

Место для оттиска печати (при наличии) лица, составившего описание местоположения границ объекта

План границ публичного сервитута

Выносной лист № 199



Масштаб 1:5000

Используемые условные знаки и обозначения:

Условные обозначения представлены на листе 1

Подпись _____

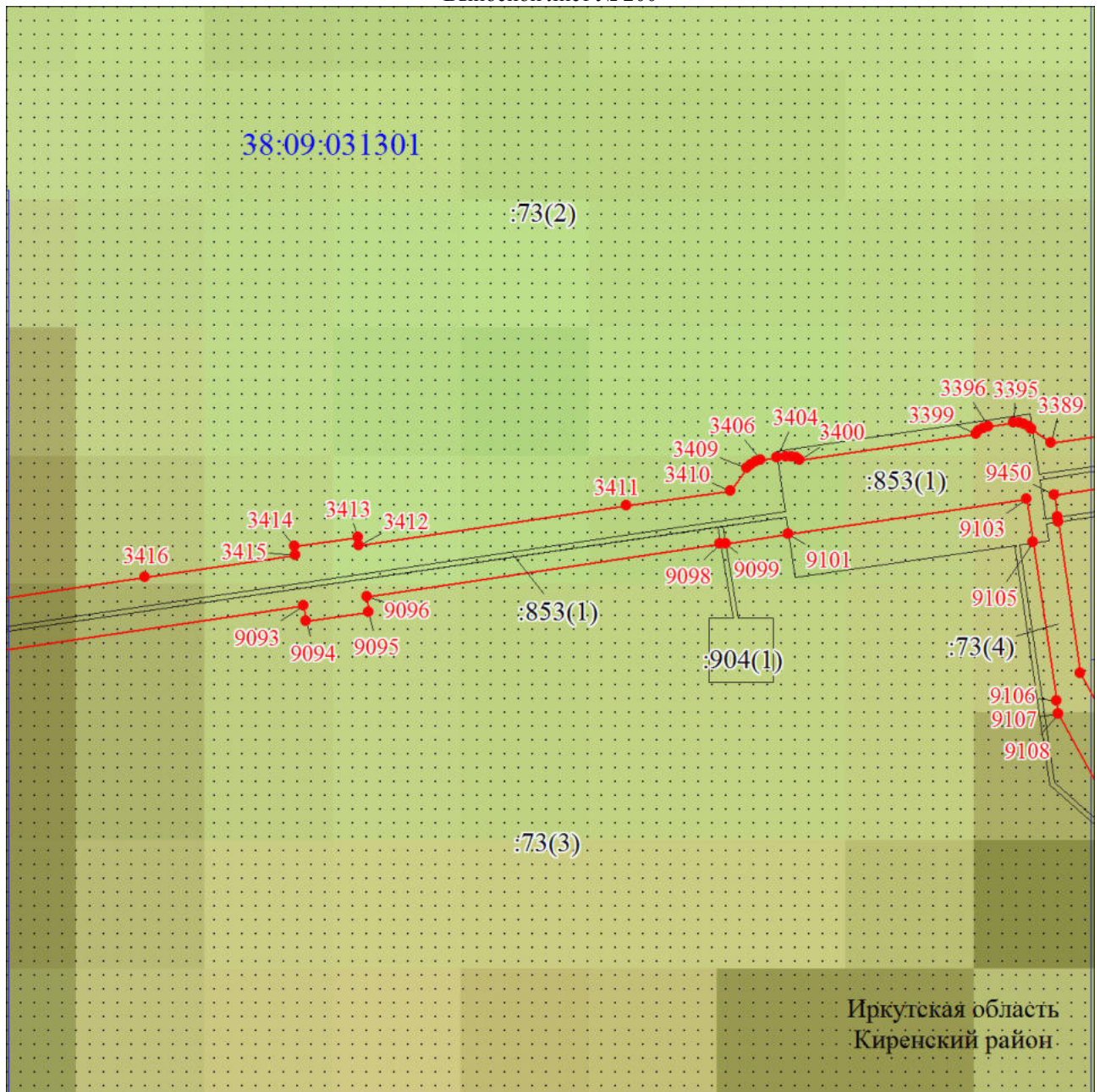


Дата 13 февраля 2020 г.

Место для оттиска печати (при наличии) лица, составившего описание местоположения границ объекта

План границ публичного сервитута

Выносной лист № 200



Масштаб 1:5000

Используемые условные знаки и обозначения:

Условные обозначения представлены на листе 1

Подпись _____

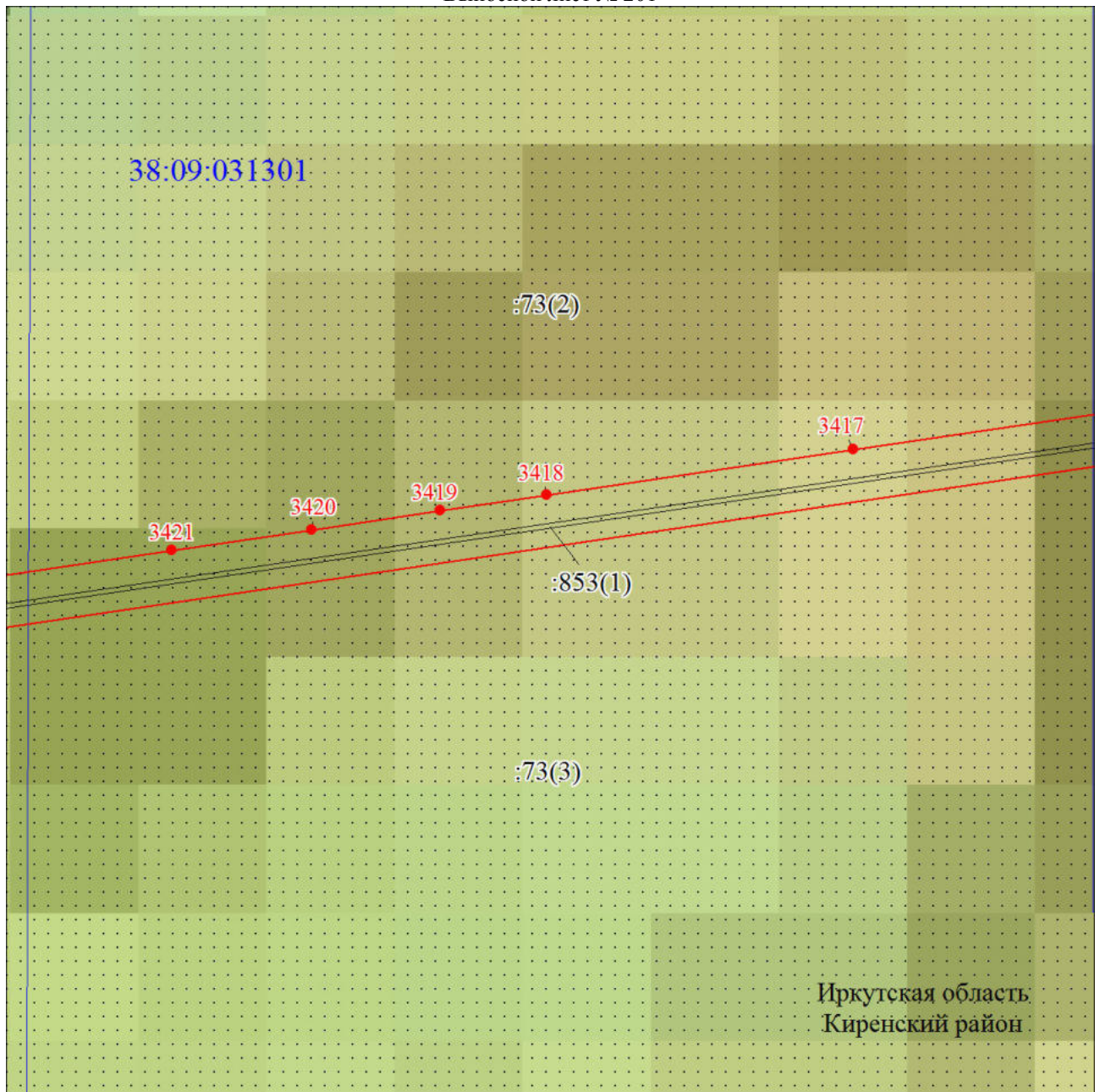


Дата 13 февраля 2020 г.

Место для оттиска печати (при наличии) лица, составившего описание местоположения границ объекта

План границ публичного сервитута

Выносной лист № 201



Масштаб 1:5000

Используемые условные знаки и обозначения:

Условные обозначения представлены на листе 1

Подпись _____

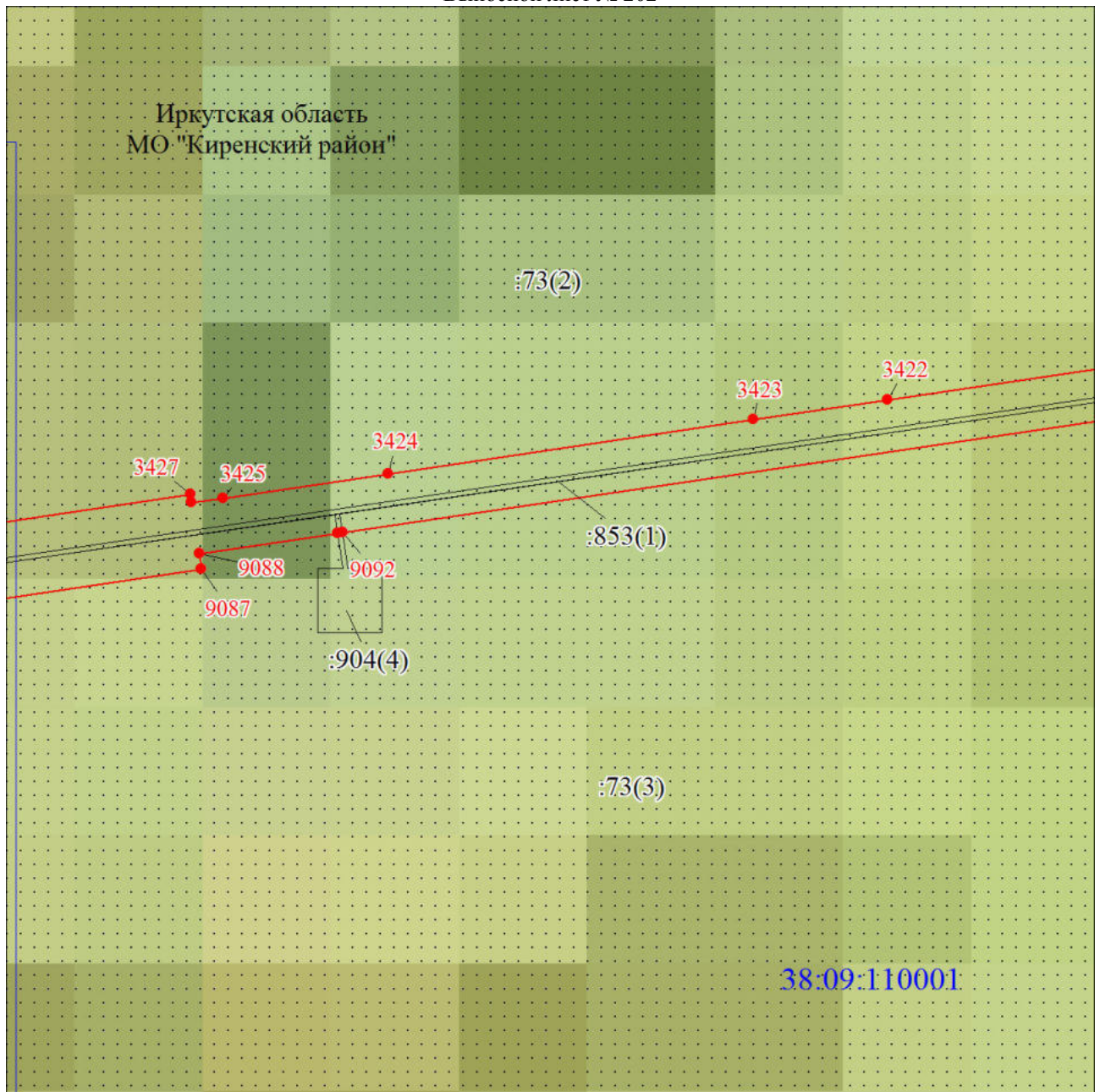


Дата 13 февраля 2020 г.

Место для оттиска печати (при наличии) лица, составившего описание местоположения границ объекта

План границ публичного сервитута

Выносной лист № 202



Масштаб 1:5000

Используемые условные знаки и обозначения:

Условные обозначения представлены на листе 1

Подпись _____

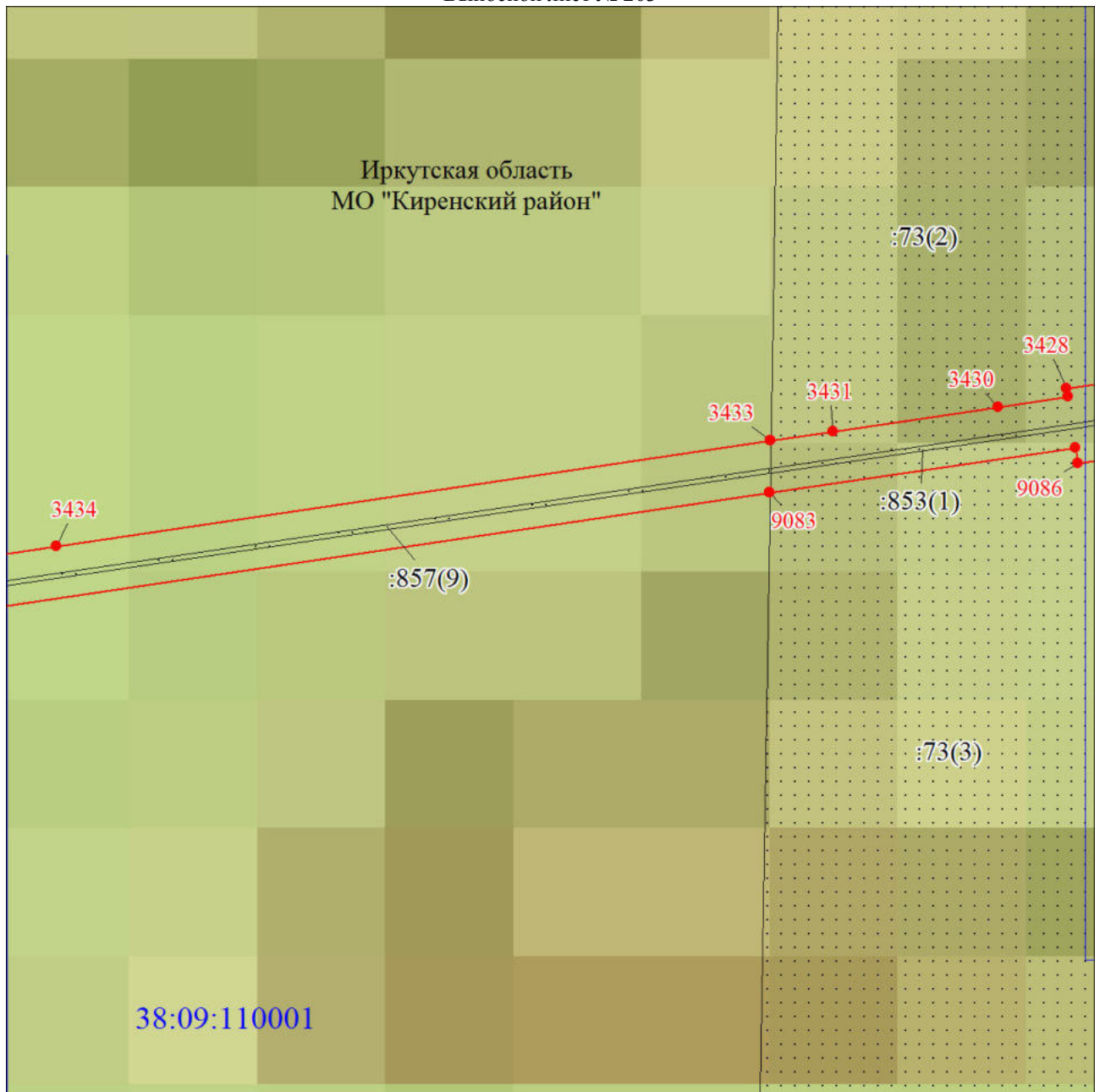


Дата 13 февраля 2020 г.

Место для оттиска печати (при наличии) лица, составившего описание местоположения границ объекта

План границ публичного сервитута

Выносной лист № 203



Масштаб 1:5000

Используемые условные знаки и обозначения:

Условные обозначения представлены на листе 1

Подпись _____

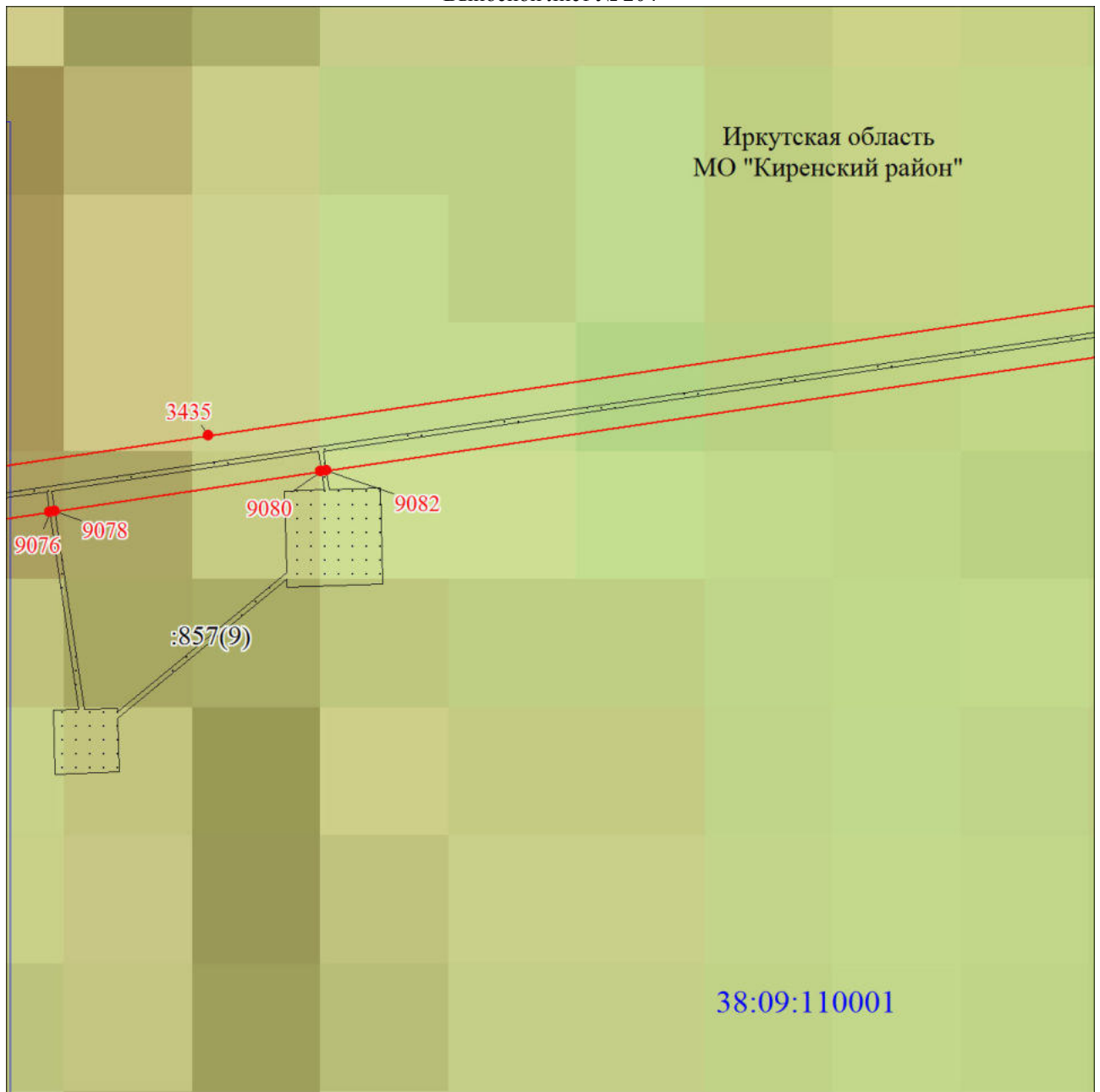


Дата 13 февраля 2020 г.

Место для оттиска печати (при наличии) лица, составившего описание местоположения границ объекта

План границ публичного сервитута

Выносной лист № 204



Масштаб 1:5000

Используемые условные знаки и обозначения:

Условные обозначения представлены на листе 1

Подпись _____

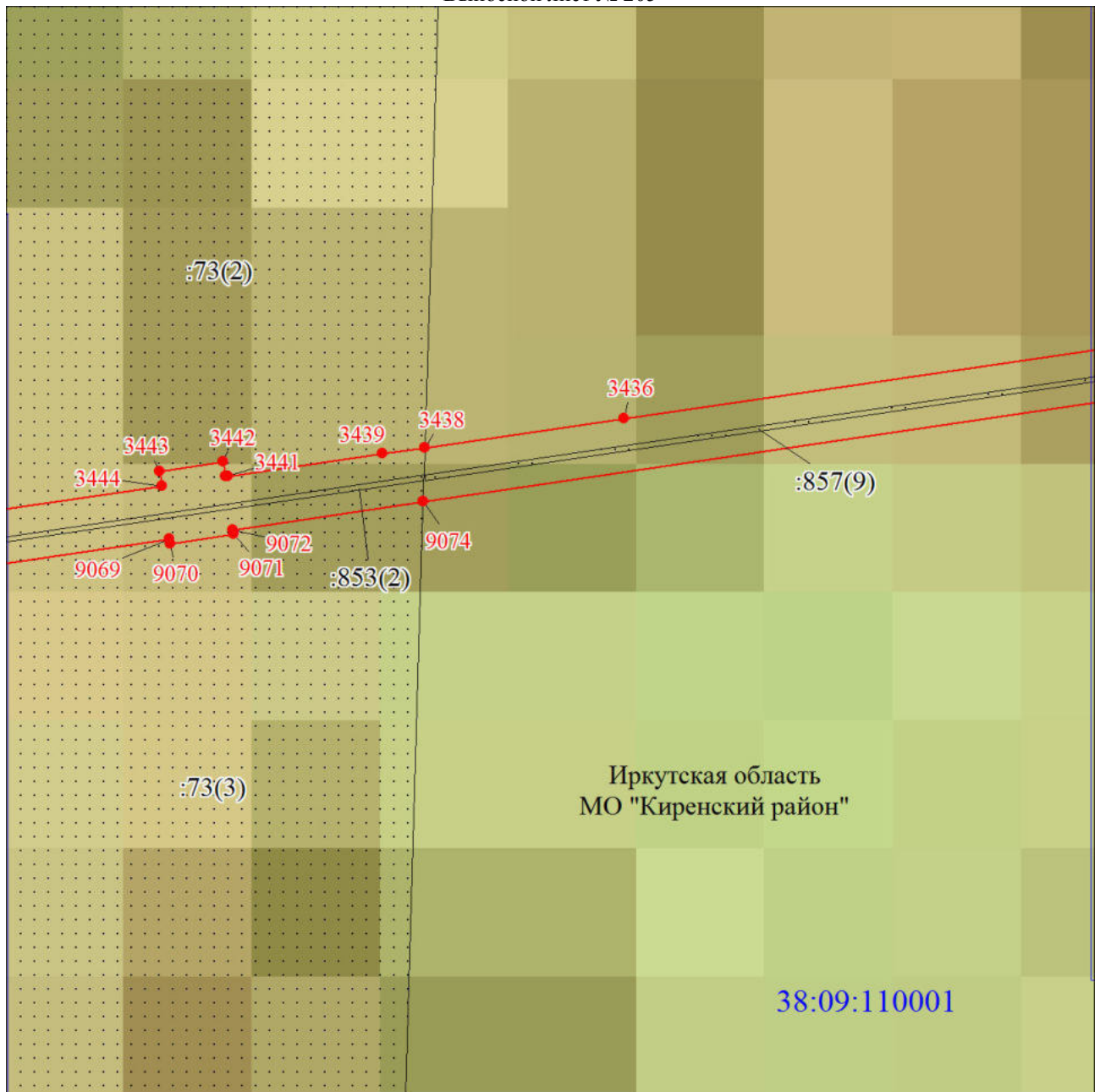


Дата 13 февраля 2020 г.

Место для оттиска печати (при наличии) лица, составившего описание местоположения границ объекта

План границ публичного сервитута

Выносной лист № 205



Масштаб 1:5000

Используемые условные знаки и обозначения:

Условные обозначения представлены на листе 1

Подпись _____

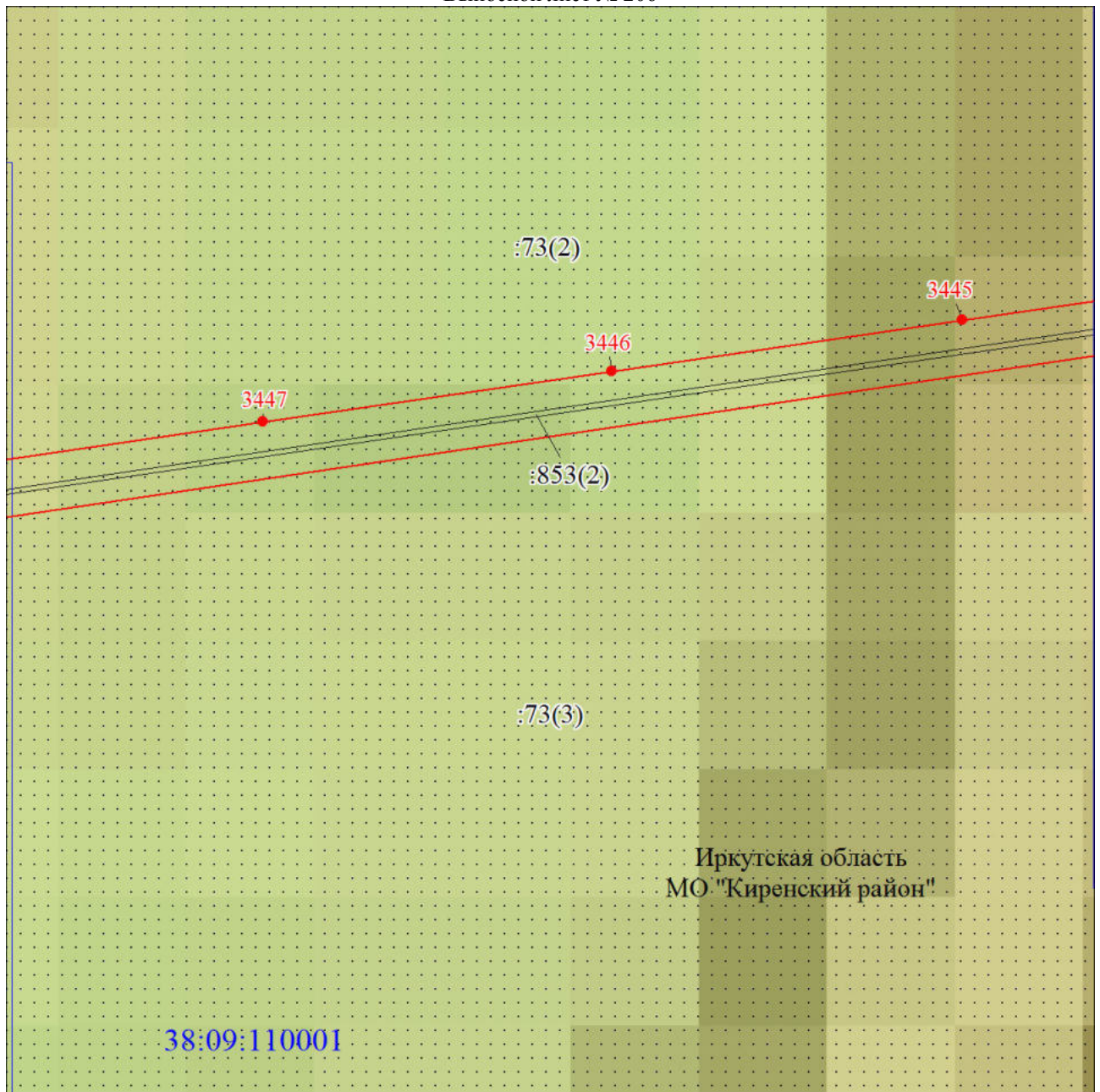


Дата 13 февраля 2020 г.

Место для оттиска печати (при наличии) лица, составившего описание местоположения границ объекта

План границ публичного сервитута

Выносной лист № 206



Масштаб 1:5000

Используемые условные знаки и обозначения:

Условные обозначения представлены на листе 1

Подпись _____

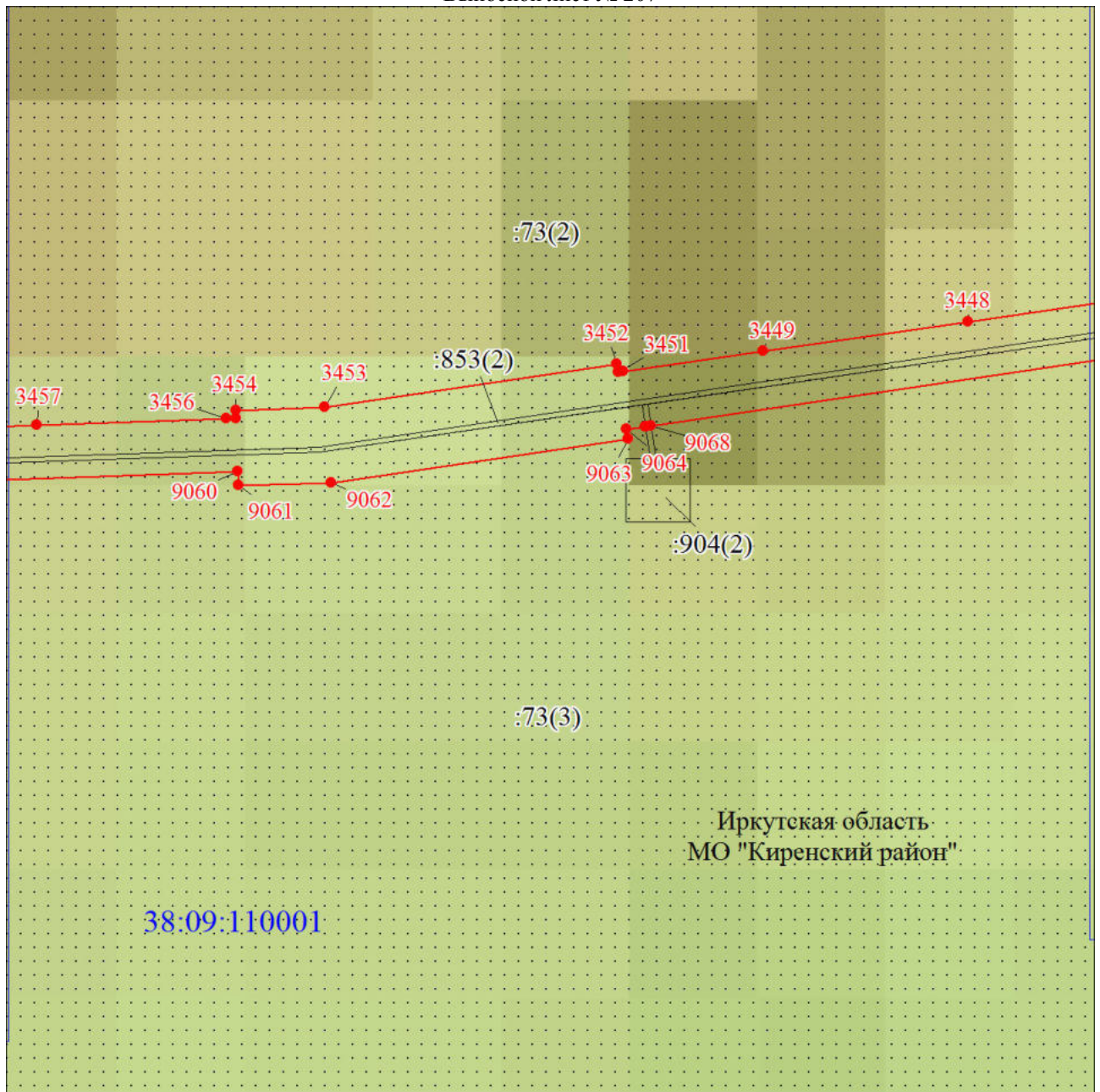


Дата 13 февраля 2020 г.

Место для оттиска печати (при наличии) лица, составившего описание местоположения границ объекта

План границ публичного сервитута

Выносной лист № 207



Масштаб 1:5000

Используемые условные знаки и обозначения:

Условные обозначения представлены на листе 1

Подпись _____

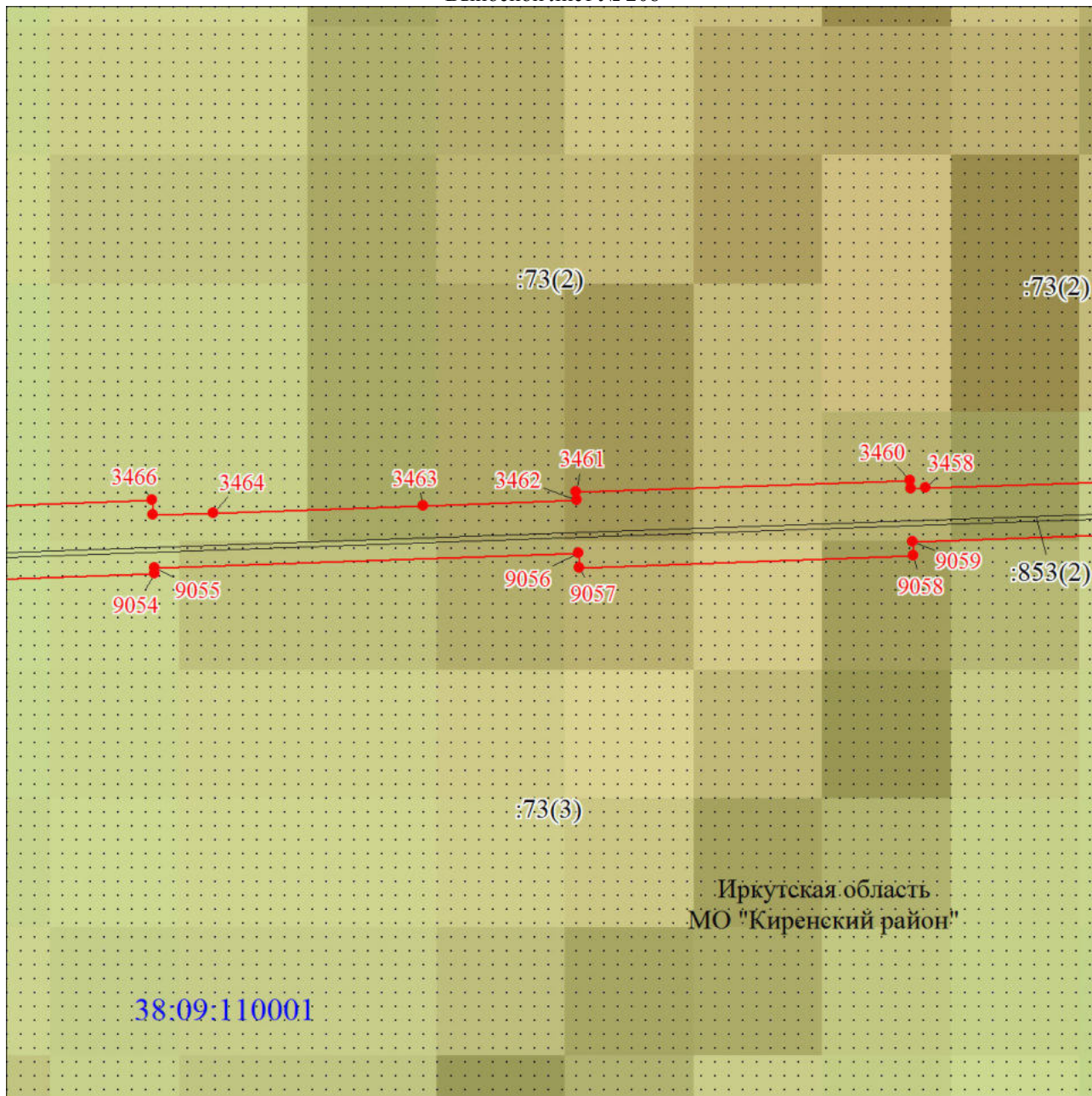


Дата 13 февраля 2020 г.

Место для оттиска печати (при наличии) лица, составившего описание местоположения границ объекта

План границ публичного сервитута

Выносной лист № 208



Масштаб 1:5000

Используемые условные знаки и обозначения:

Условные обозначения представлены на листе 1

Подпись _____

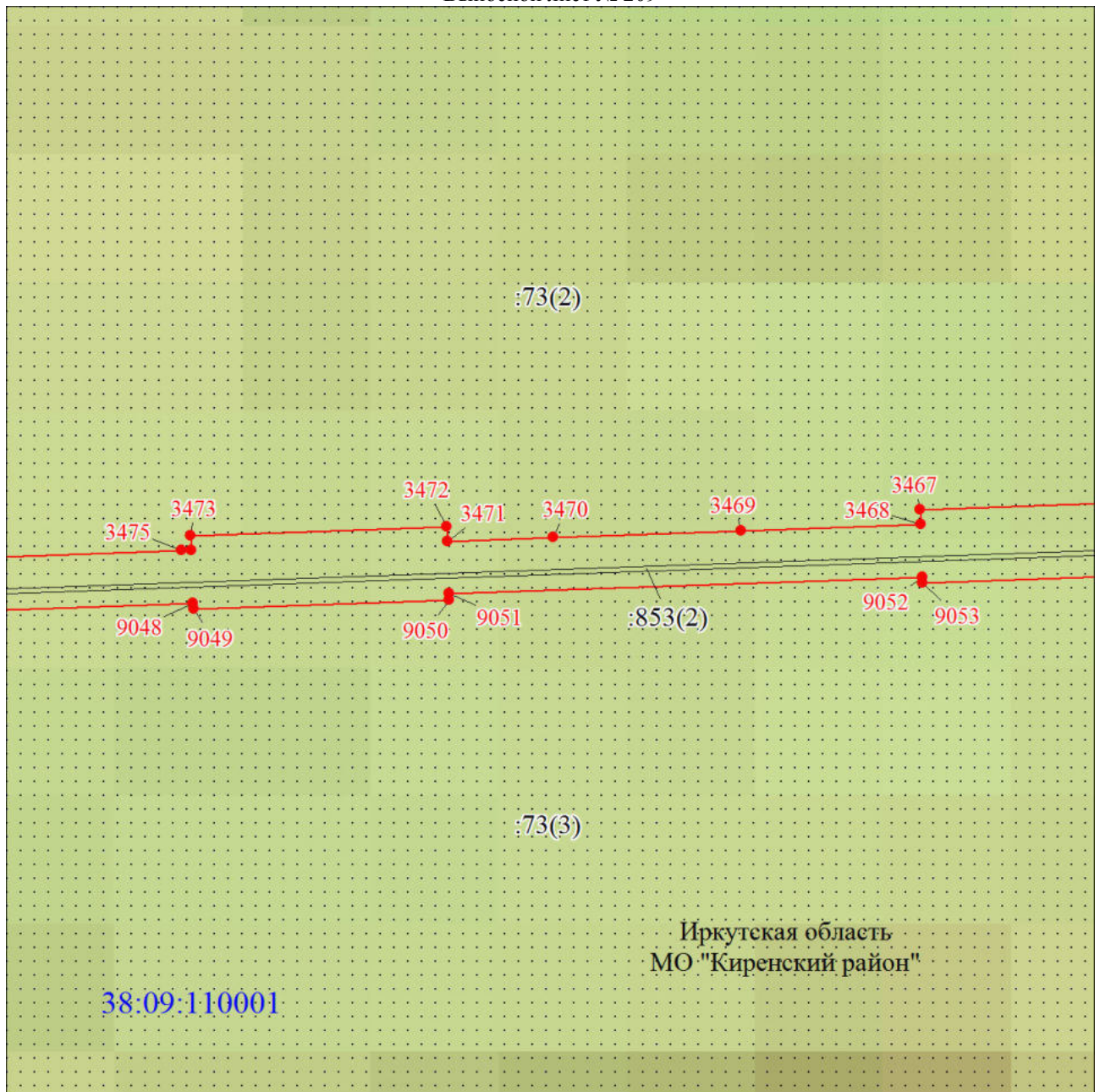


Дата 13 февраля 2020 г.

Место для оттиска печати (при наличии) лица, составившего описание местоположения границ объекта

План границ публичного сервитута

Выносной лист № 209



Масштаб 1:5000

Используемые условные знаки и обозначения:

Условные обозначения представлены на листе 1

Подпись _____




Дата 13 февраля 2020 г.

Место для оттиска печати (при наличии) лица, составившего описание местоположения границ объекта

План границ публичного сервитута

Выносной лист № 210



Масштаб 1:5000

Используемые условные знаки и обозначения:

Условные обозначения представлены на листе 1

Подпись _____

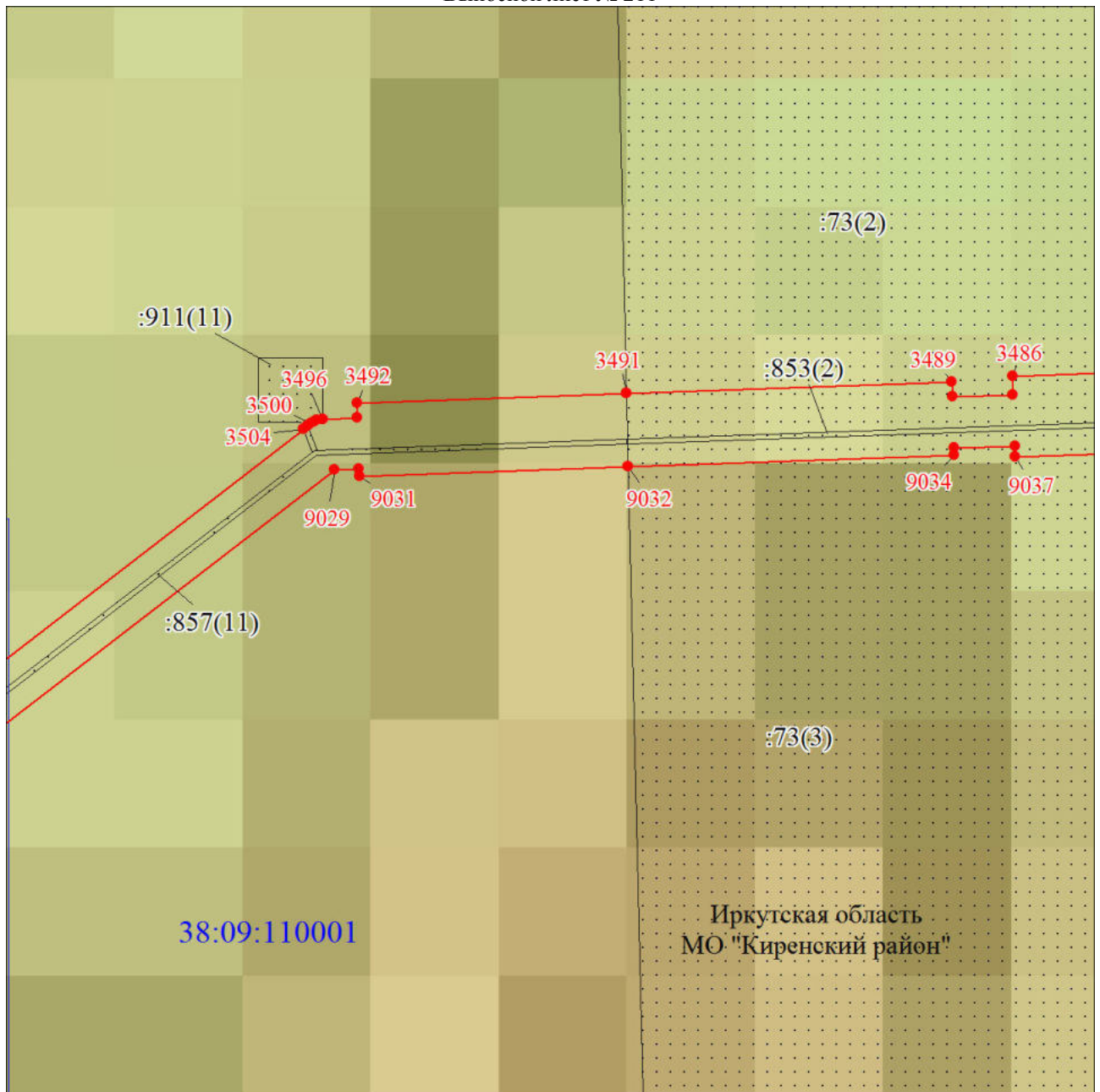


Дата 13 февраля 2020 г.

Место для оттиска печати (при наличии) лица, составившего описание местоположения границ объекта

План границ публичного сервитута

Выносной лист № 211



Масштаб 1:5000

Используемые условные знаки и обозначения:

Условные обозначения представлены на листе 1

Подпись _____

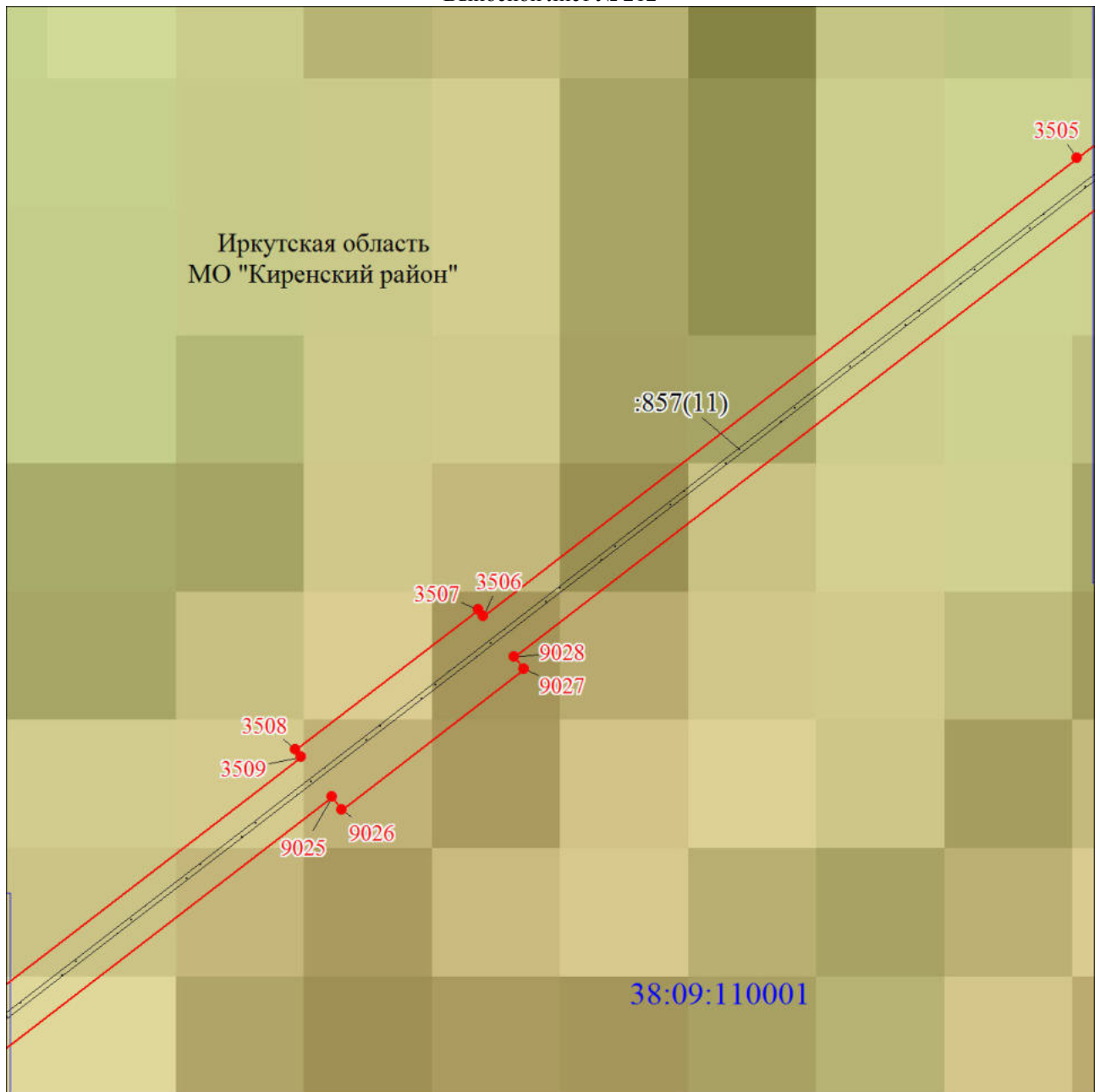


Дата 13 февраля 2020 г.

Место для оттиска печати (при наличии) лица, составившего описание местоположения границ объекта

План границ публичного сервитута

Выносной лист № 212



Масштаб 1:5000

Используемые условные знаки и обозначения:

Условные обозначения представлены на листе 1

Подпись _____

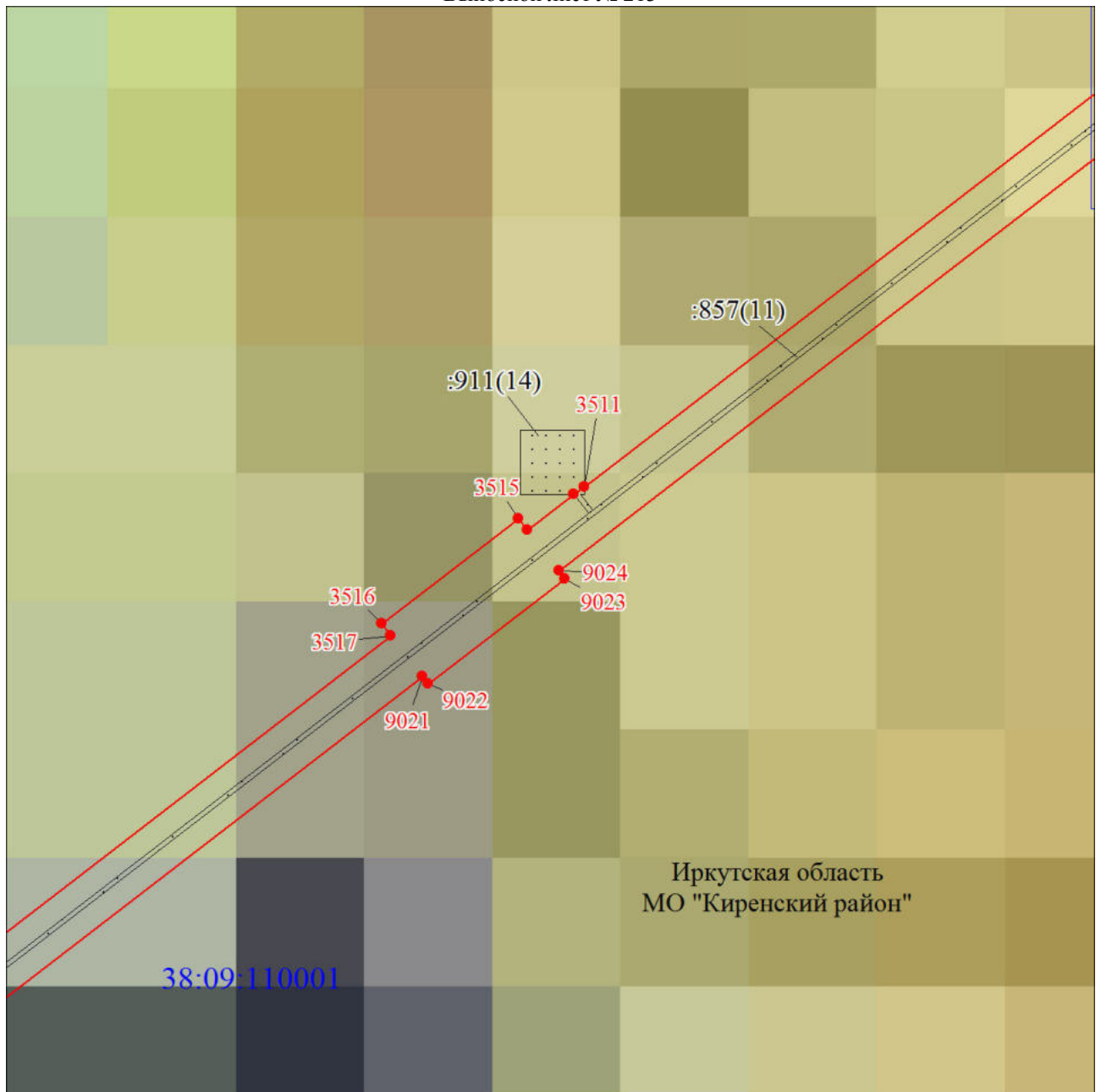


Дата 13 февраля 2020 г.

Место для оттиска печати (при наличии) лица, составившего описание местоположения границ объекта

План границ публичного сервитута

Выносной лист № 213



Масштаб 1:5000

Используемые условные знаки и обозначения:

Условные обозначения представлены на листе 1

Подпись _____

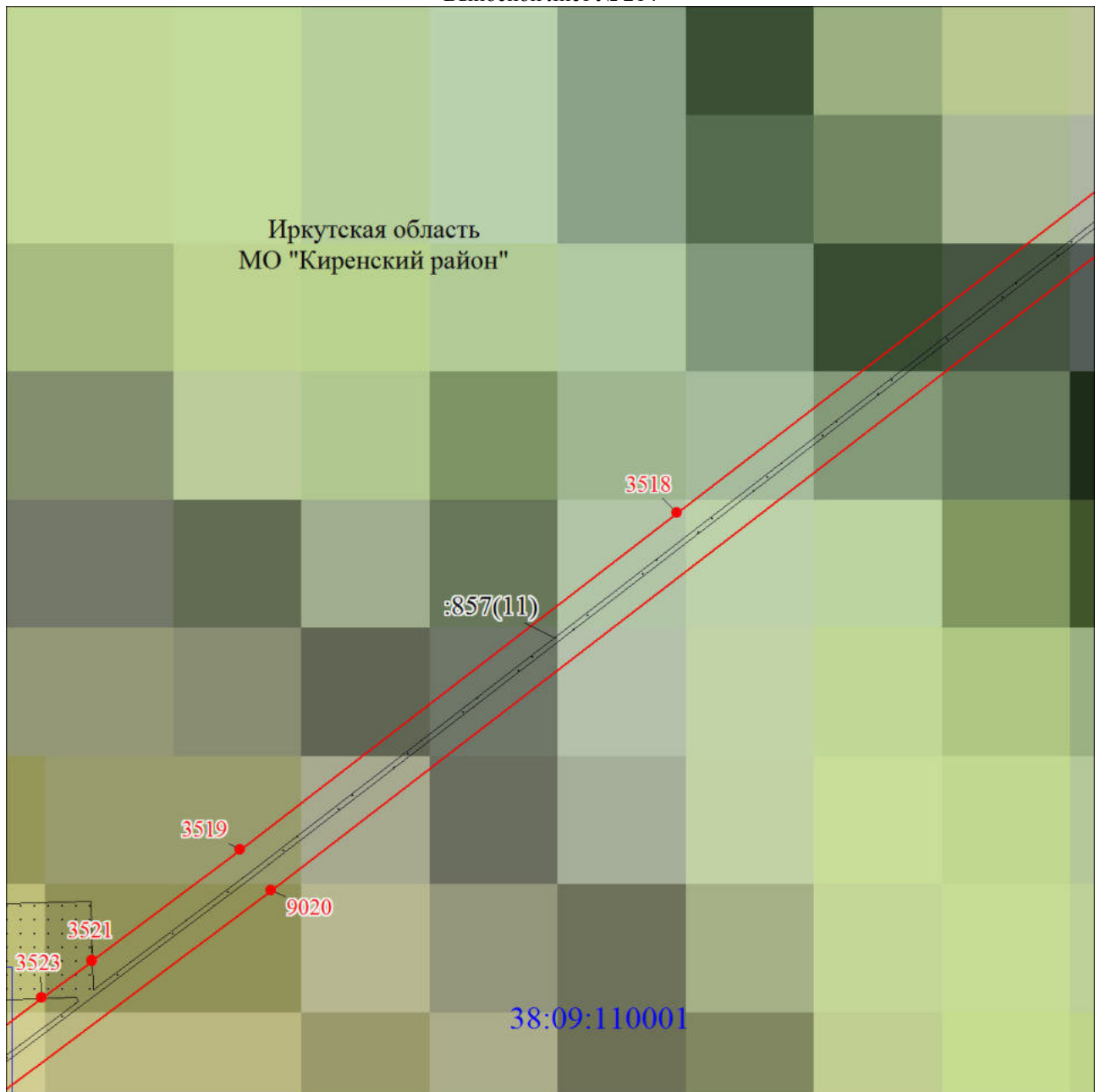


Дата 13 февраля 2020 г.

Место для оттиска печати (при наличии) лица, составившего описание местоположения границ объекта

План границ публичного сервитута

Выносной лист № 214



Масштаб 1:5000

Используемые условные знаки и обозначения:

Условные обозначения представлены на листе 1

Подпись _____

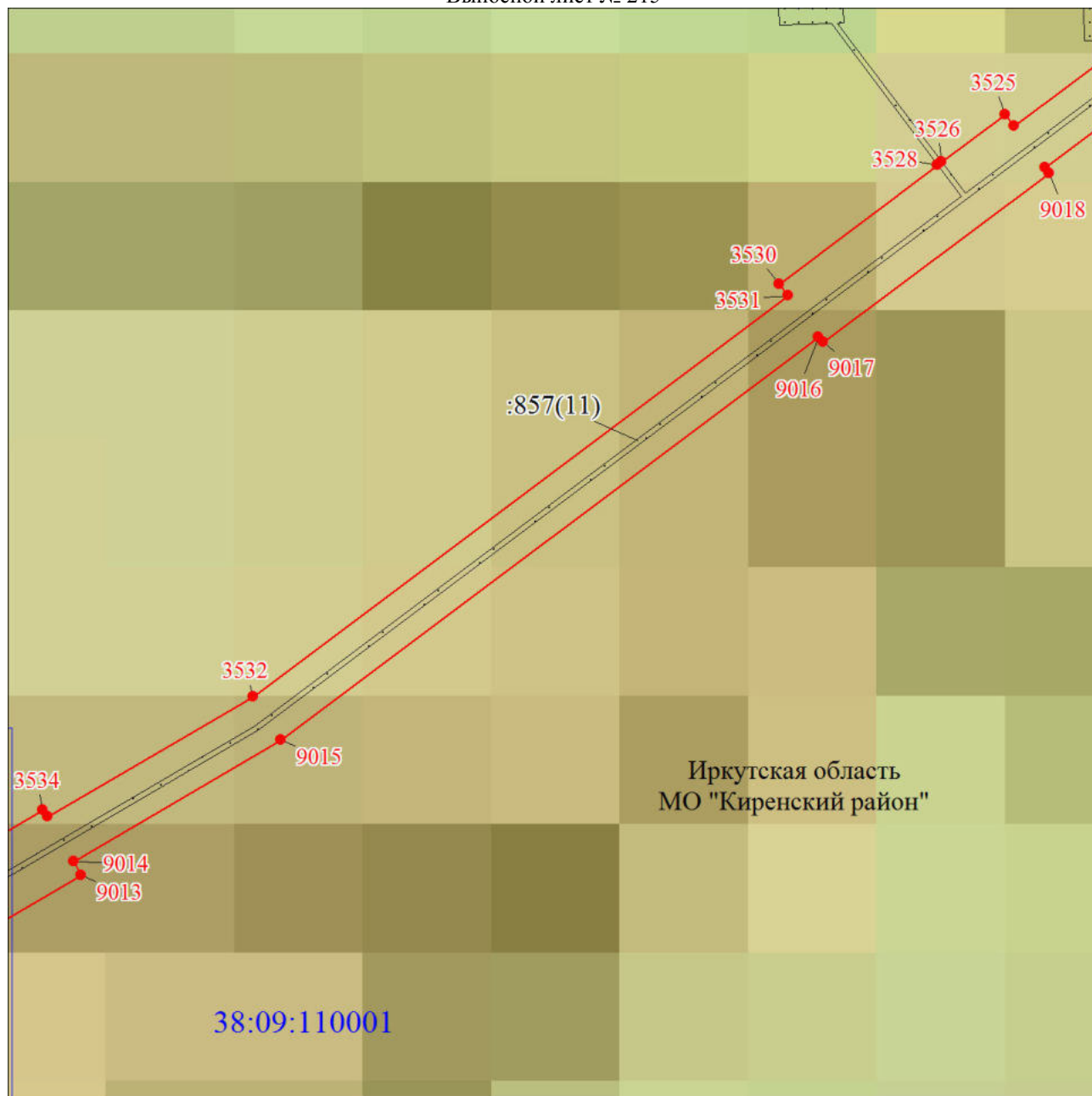


Дата 13 февраля 2020 г.

Место для оттиска печати (при наличии) лица, составившего описание местоположения границ объекта

План границ публичного сервитута

Выносной лист № 215



Масштаб 1:5000

Используемые условные знаки и обозначения:

Условные обозначения представлены на листе 1

Подпись _____

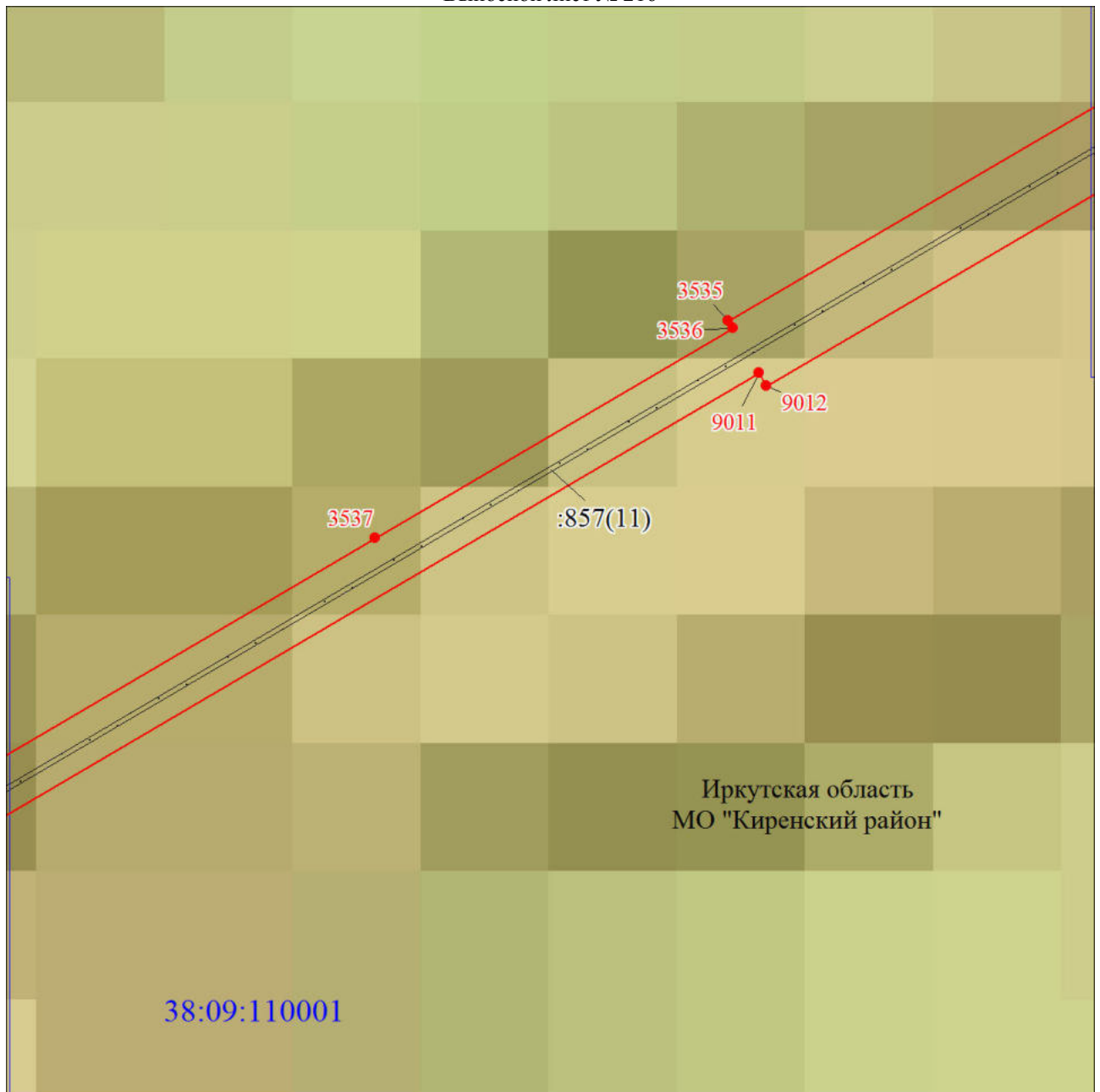


Дата 13 февраля 2020 г.

Место для оттиска печати (при наличии) лица, составившего описание местоположения границ объекта

План границ публичного сервитута

Выносной лист № 216



Масштаб 1:5000

Используемые условные знаки и обозначения:

Условные обозначения представлены на листе 1

Подпись _____

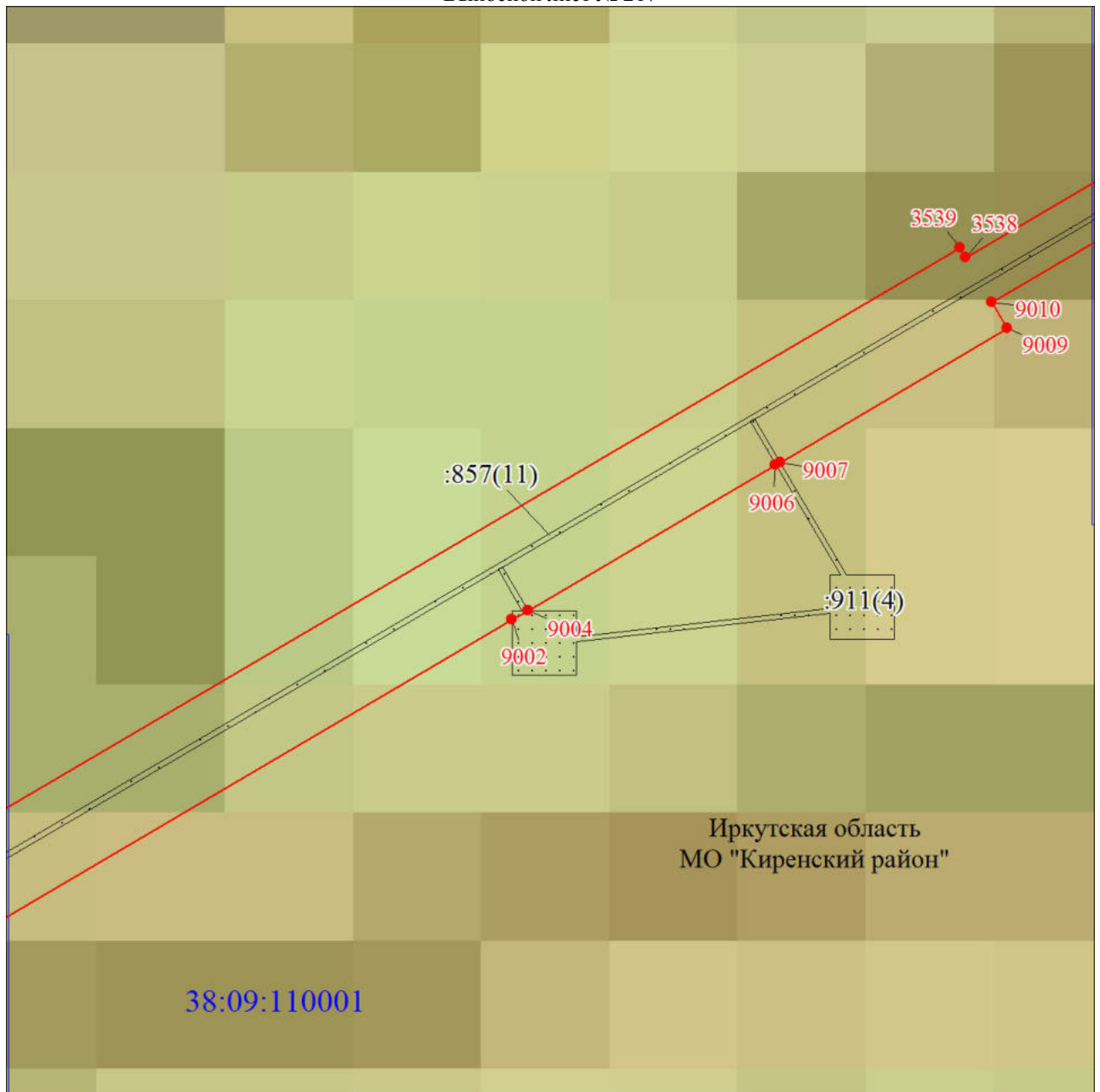


Дата 13 февраля 2020 г.

Место для оттиска печати (при наличии) лица, составившего описание местоположения границ объекта

План границ публичного сервитута

Выносной лист № 217



Иркутская область
МО "Киренский район"

38:09:110001

Масштаб 1:5000

Используемые условные знаки и обозначения:

Условные обозначения представлены на листе 1

Подпись _____

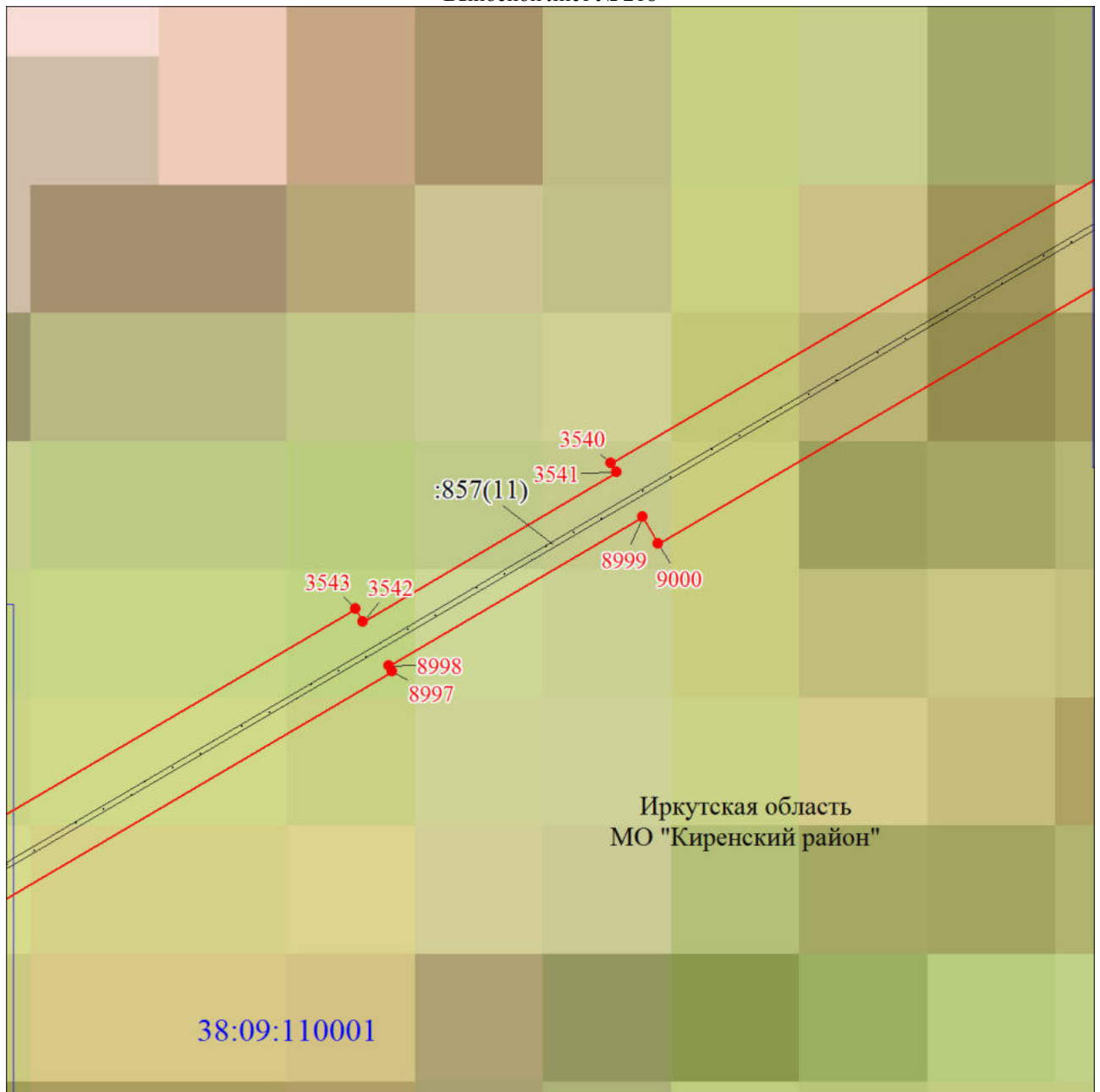


Дата 13 февраля 2020 г.

Место для оттиска печати (при наличии) лица, составившего описание местоположения границ объекта

План границ публичного сервитута

Выносной лист № 218



Масштаб 1:5000

Используемые условные знаки и обозначения:

Условные обозначения представлены на листе 1

Подпись _____

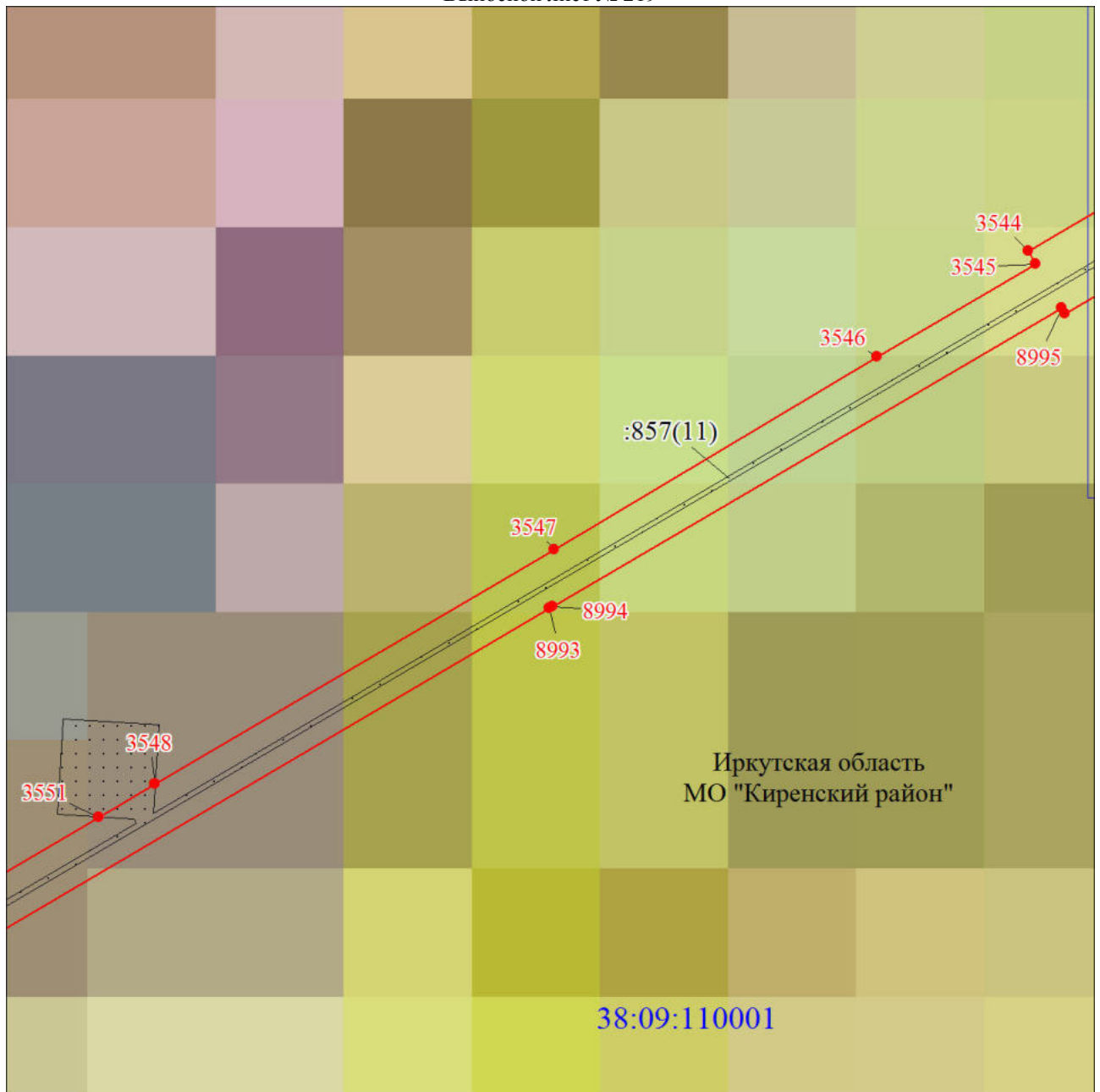


Дата 13 февраля 2020 г.

Место для оттиска печати (при наличии) лица, составившего описание местоположения границ объекта

План границ публичного сервитута

Выносной лист № 219



Масштаб 1:5000

Используемые условные знаки и обозначения:

Условные обозначения представлены на листе 1

Подпись _____

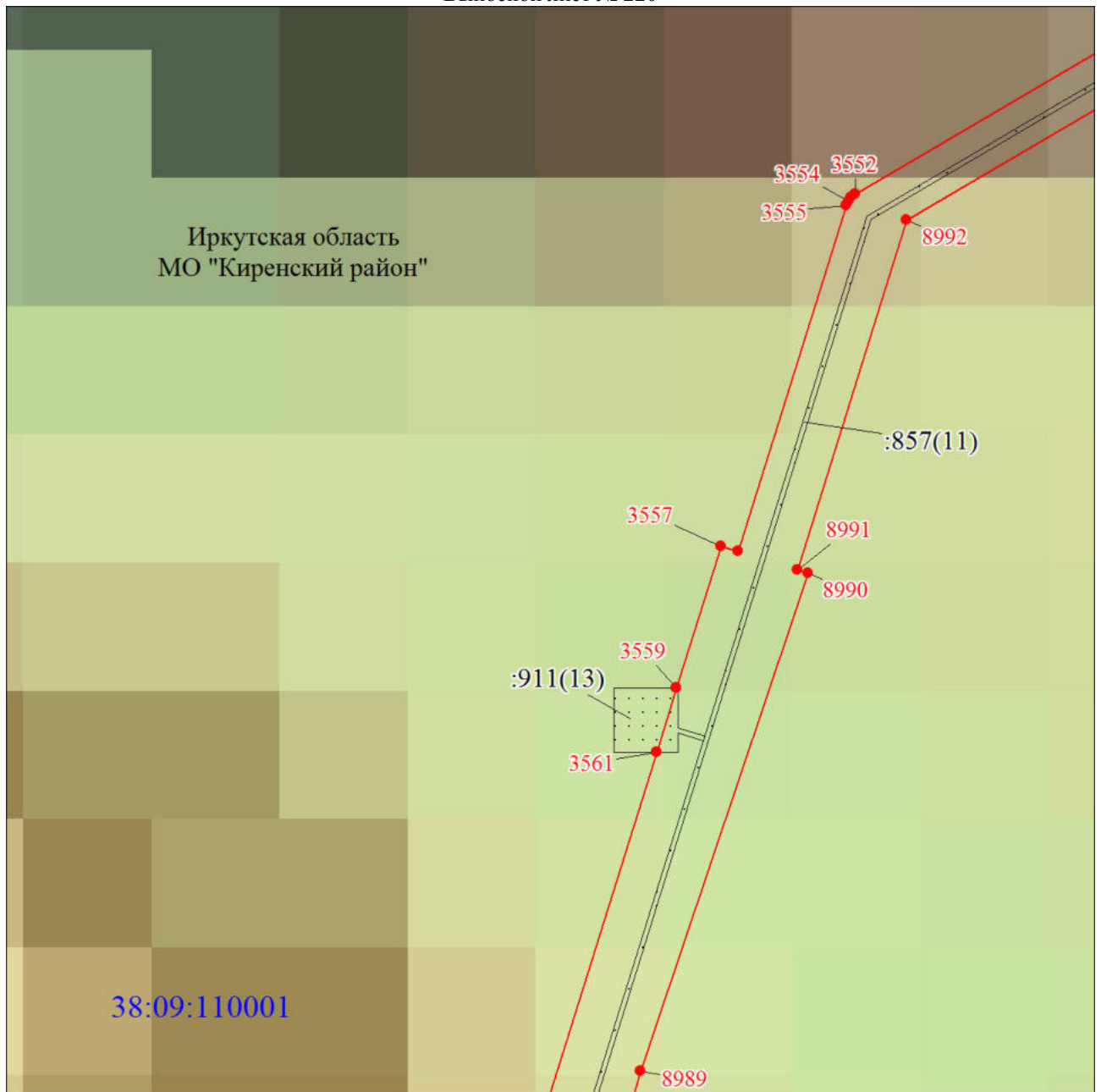


Дата 13 февраля 2020 г.

Место для оттиска печати (при наличии) лица, составившего описание местоположения границ объекта

План границ публичного сервитута

Выносной лист № 220



Масштаб 1:5000

Используемые условные знаки и обозначения:

Условные обозначения представлены на листе 1

Подпись _____

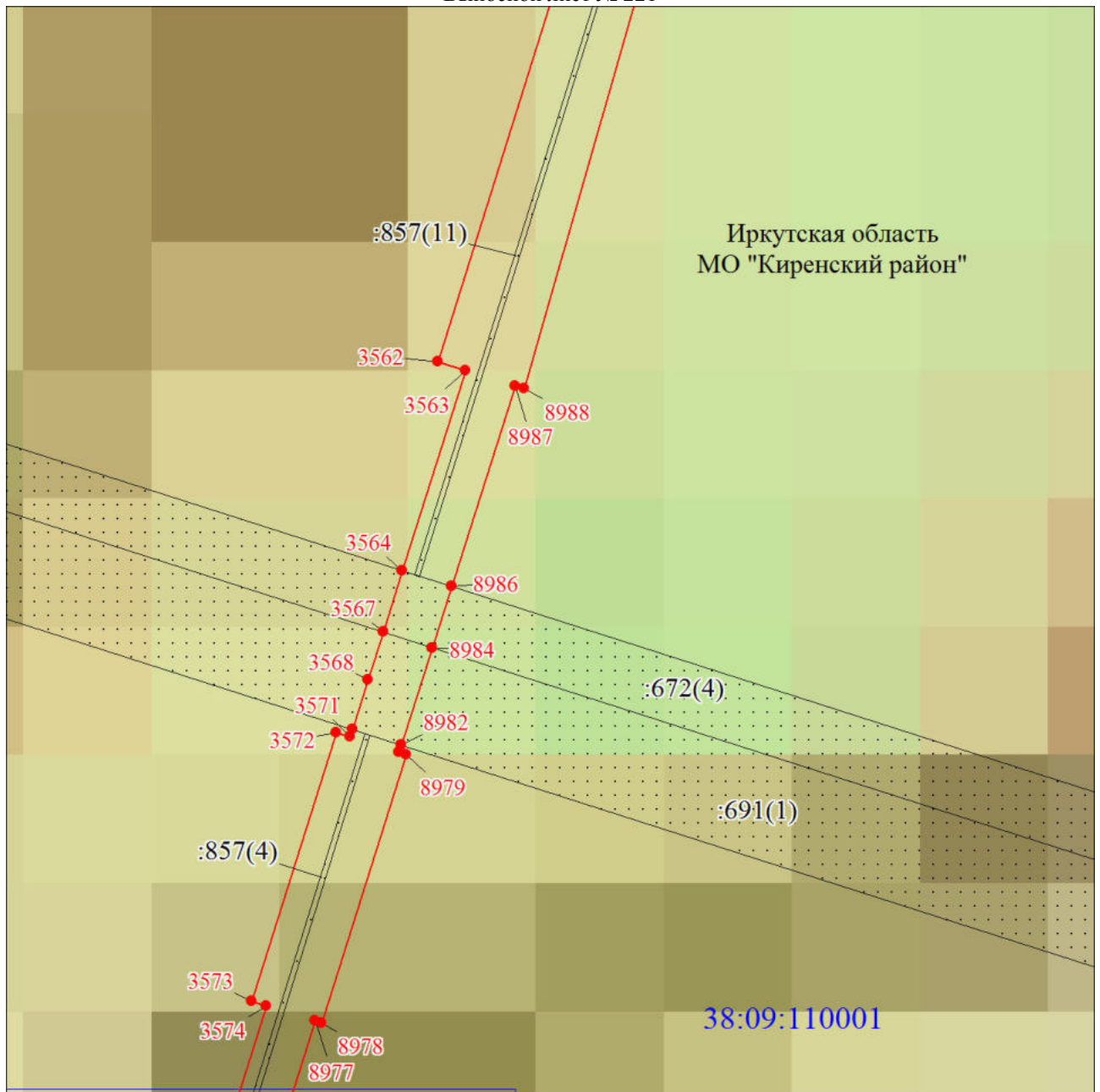


Дата 13 февраля 2020 г.

Место для оттиска печати (при наличии) лица, составившего описание местоположения границ объекта

План границ публичного сервитута

Выносной лист № 221



Масштаб 1:5000

Используемые условные знаки и обозначения:

Условные обозначения представлены на листе 1

Подпись _____

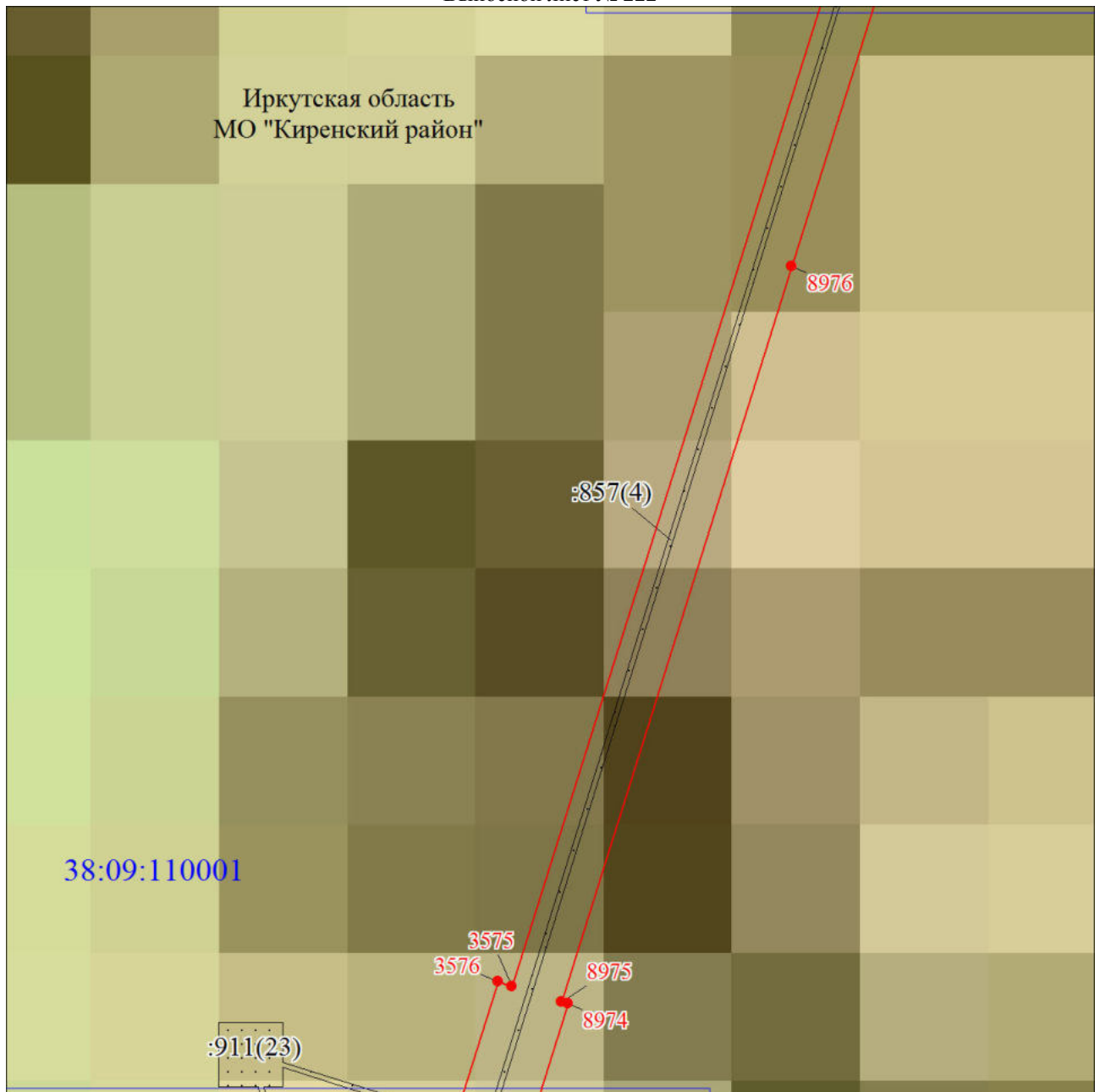


Дата 13 февраля 2020 г.

Место для оттиска печати (при наличии) лица, составившего описание местоположения границ объекта

План границ публичного сервитута

Выносной лист № 222



Масштаб 1:5000

Используемые условные знаки и обозначения:

Условные обозначения представлены на листе 1

Подпись _____

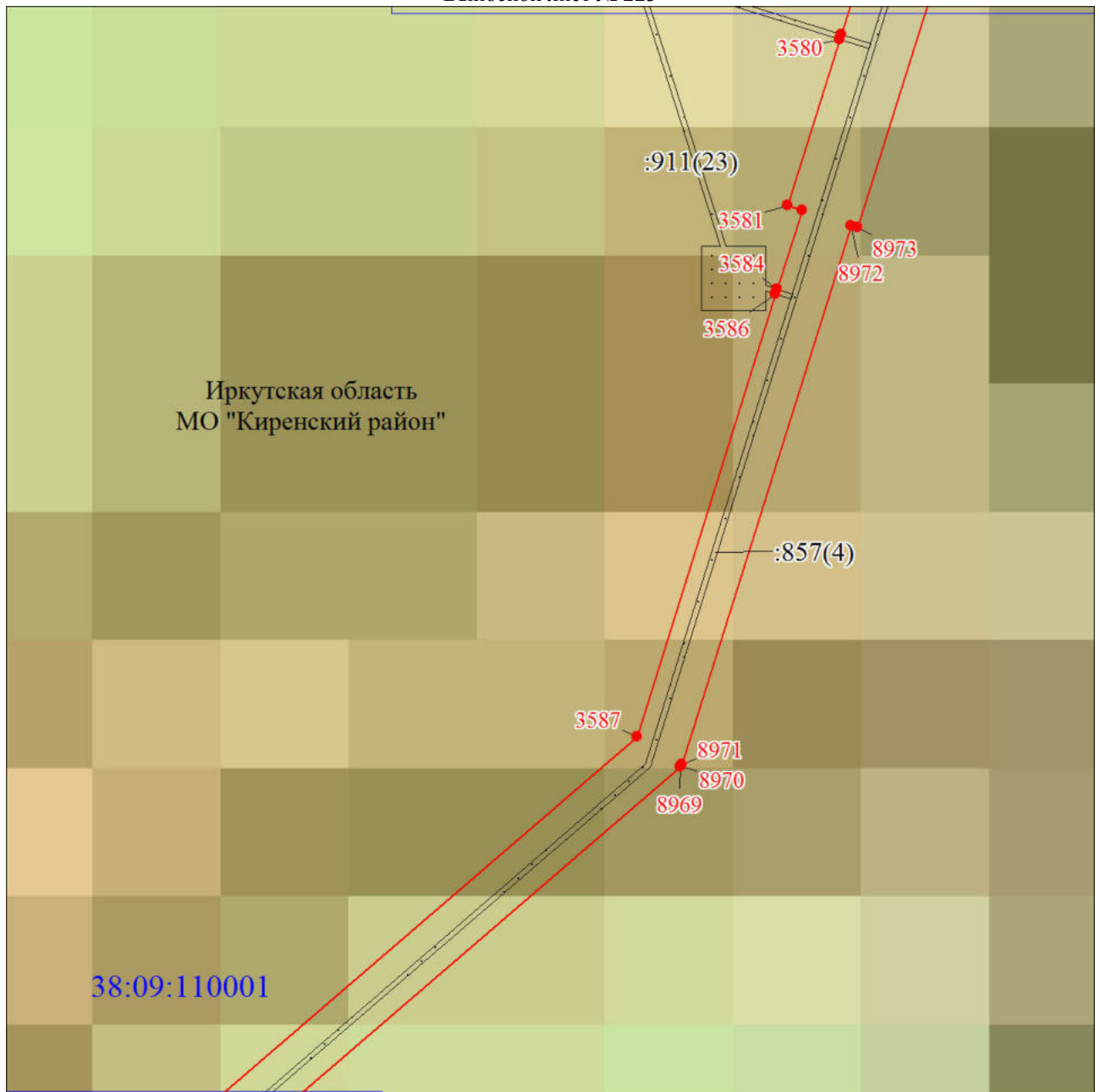


Дата 13 февраля 2020 г.

Место для оттиска печати (при наличии) лица, составившего описание местоположения границ объекта

План границ публичного сервитута

Выносной лист № 223



Масштаб 1:5000

Используемые условные знаки и обозначения:

Условные обозначения представлены на листе 1

Подпись _____

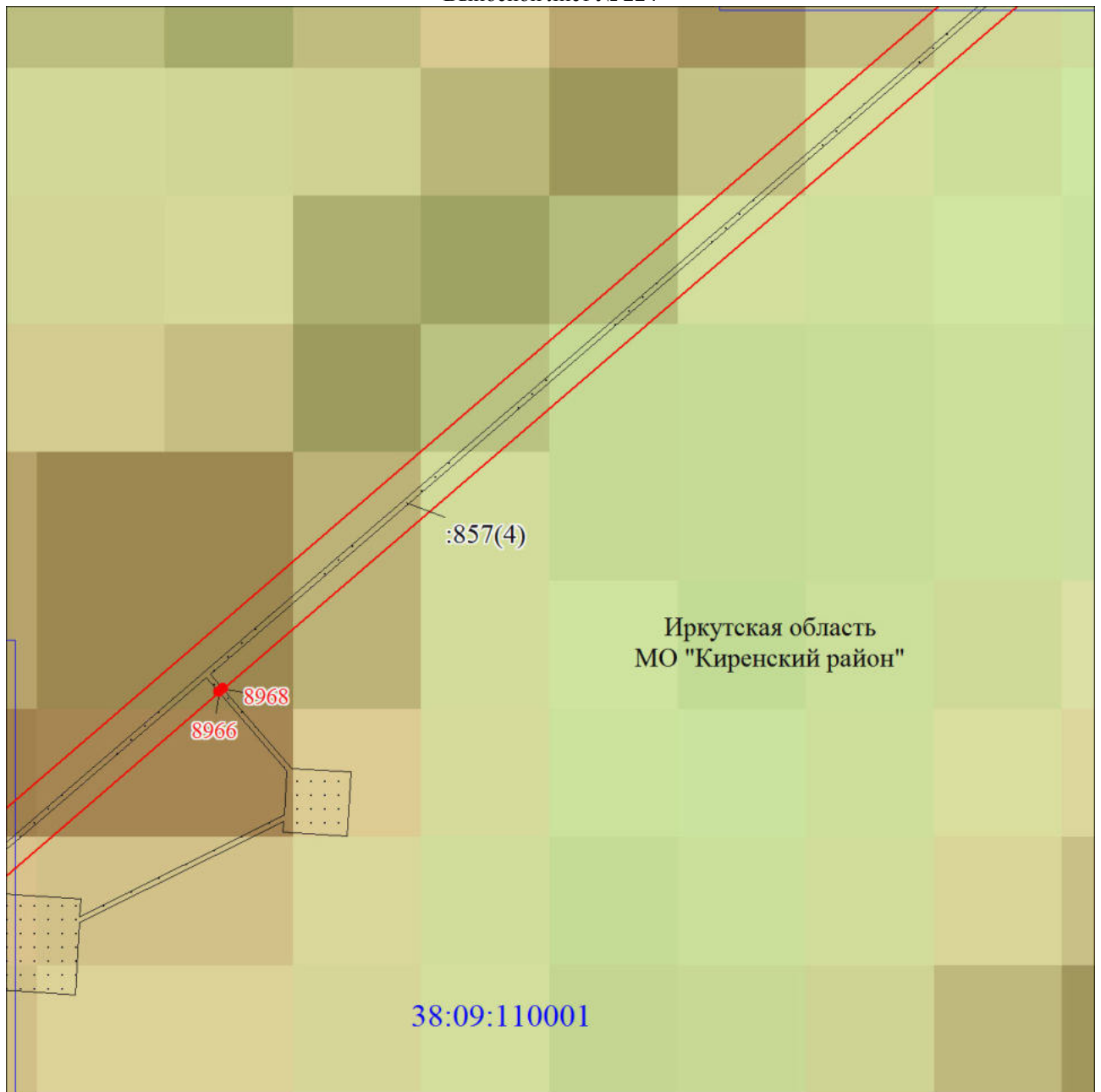


Дата 13 февраля 2020 г.

Место для оттиска печати (при наличии) лица, составившего описание местоположения границ объекта

План границ публичного сервитута

Выносной лист № 224



Масштаб 1:5000

Используемые условные знаки и обозначения:

Условные обозначения представлены на листе 1

Подпись _____

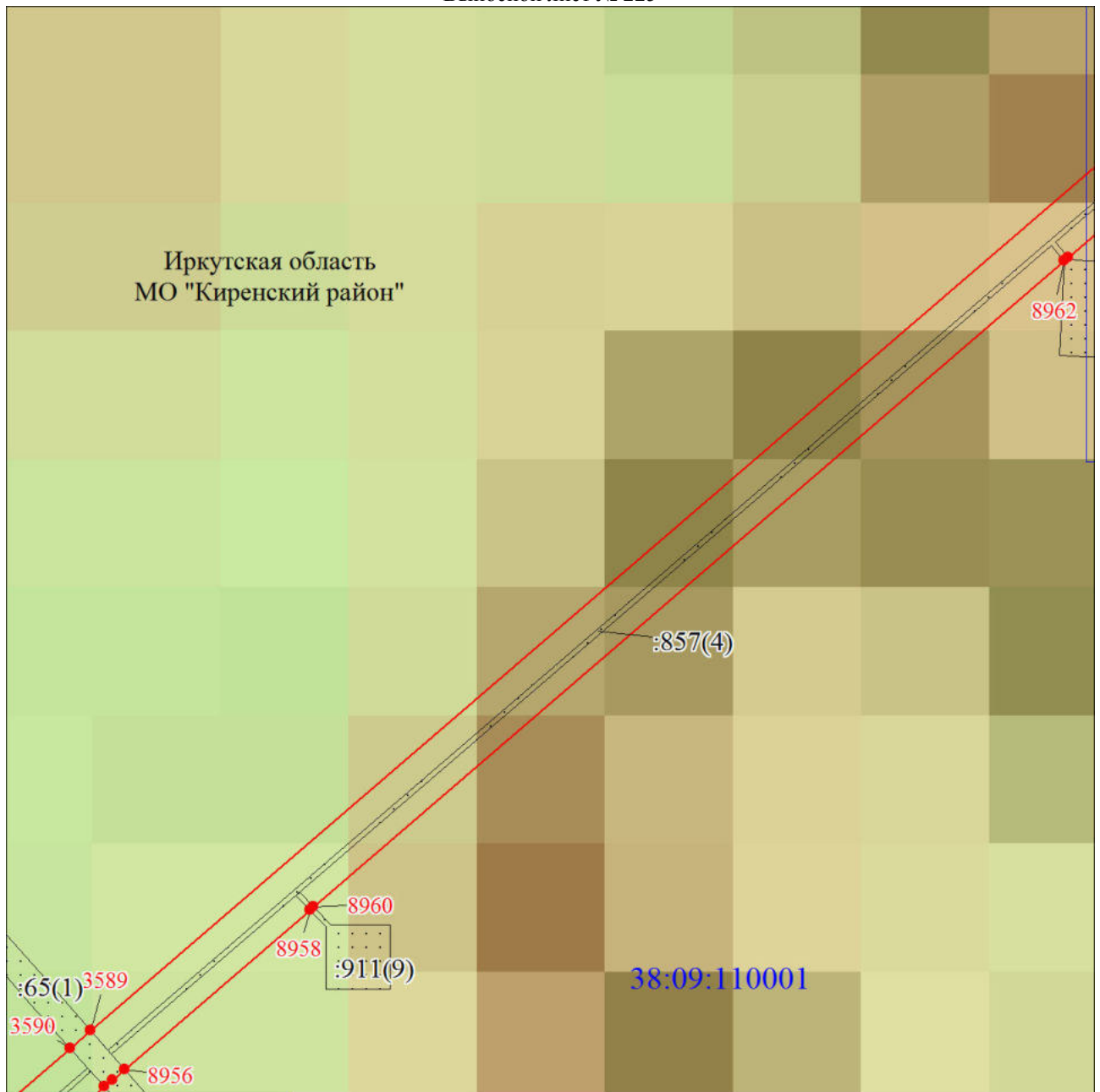


Дата 13 февраля 2020 г.

Место для оттиска печати (при наличии) лица, составившего описание местоположения границ объекта

План границ публичного сервитута

Выносной лист № 225



Масштаб 1:5000

Используемые условные знаки и обозначения:

Условные обозначения представлены на листе 1

Подпись _____

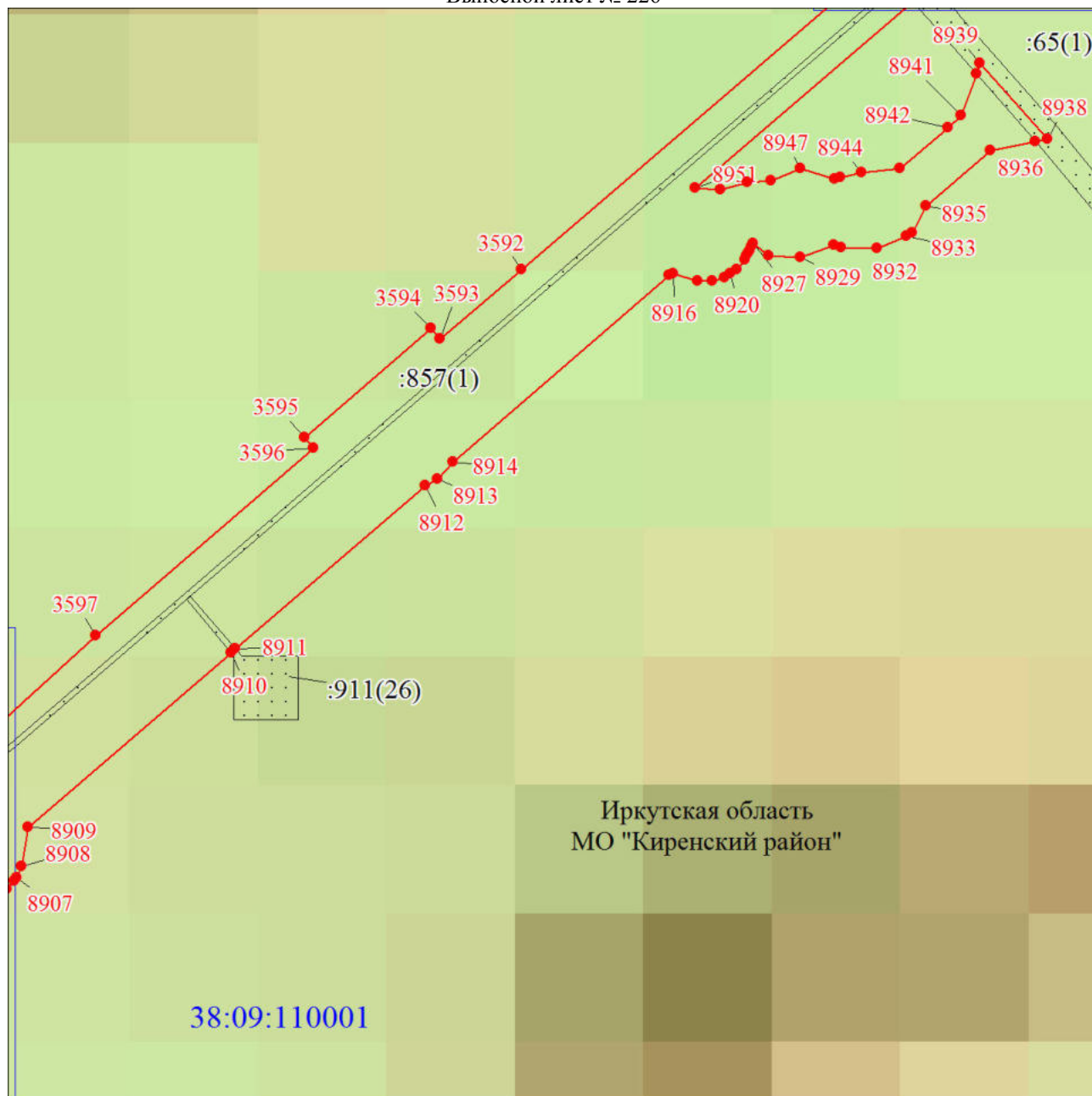


Дата 13 февраля 2020 г.

Место для оттиска печати (при наличии) лица, составившего описание местоположения границ объекта

План границ публичного сервитута

Выносной лист № 226



Масштаб 1:5000

Используемые условные знаки и обозначения:

Условные обозначения представлены на листе 1

Подпись _____

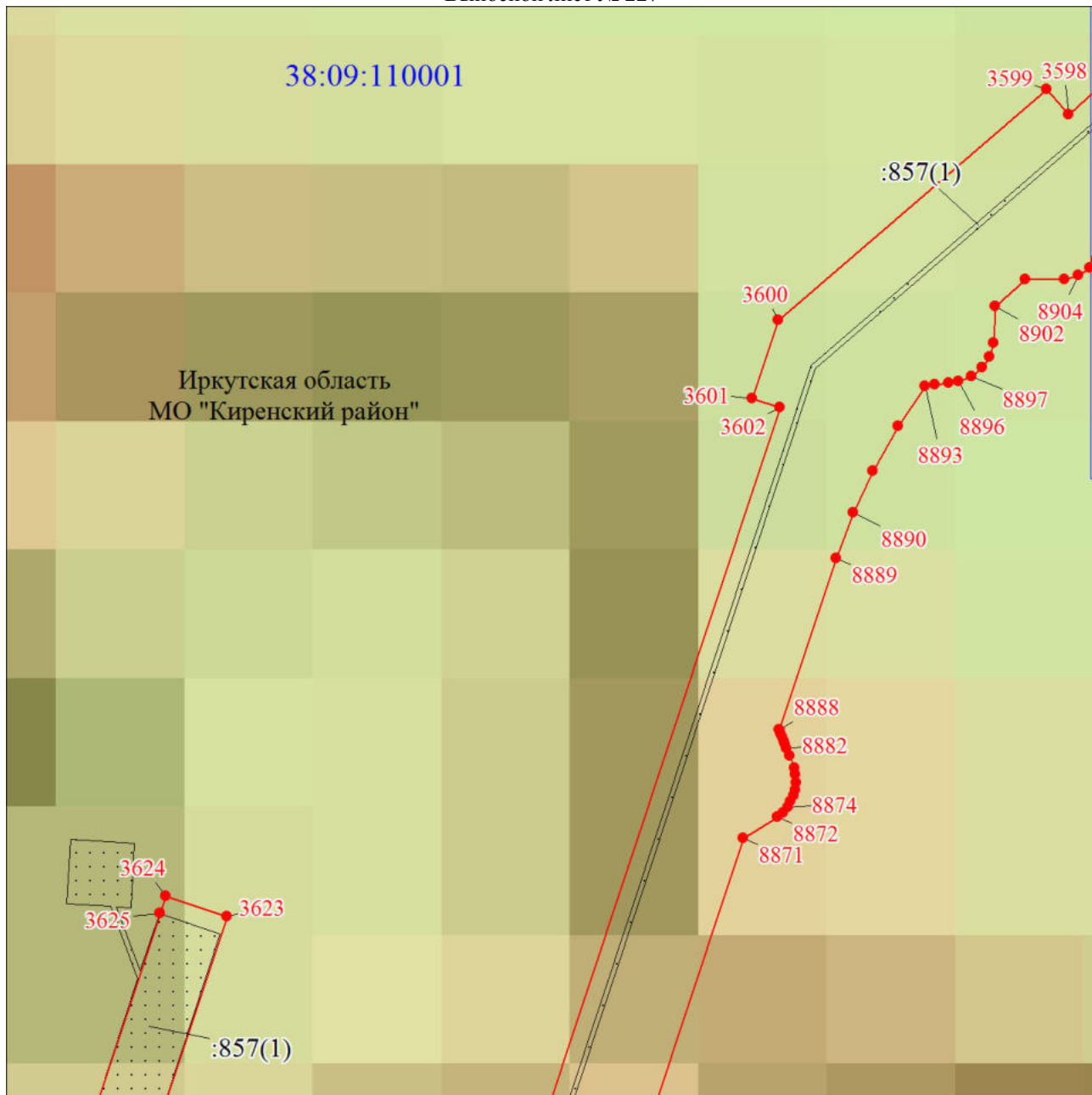


Дата 13 февраля 2020 г.

Место для оттиска печати (при наличии) лица, составившего описание местоположения границ объекта

План границ публичного сервитута

Выносной лист № 227



Масштаб 1:5000

Используемые условные знаки и обозначения:

Условные обозначения представлены на листе 1

Подпись _____

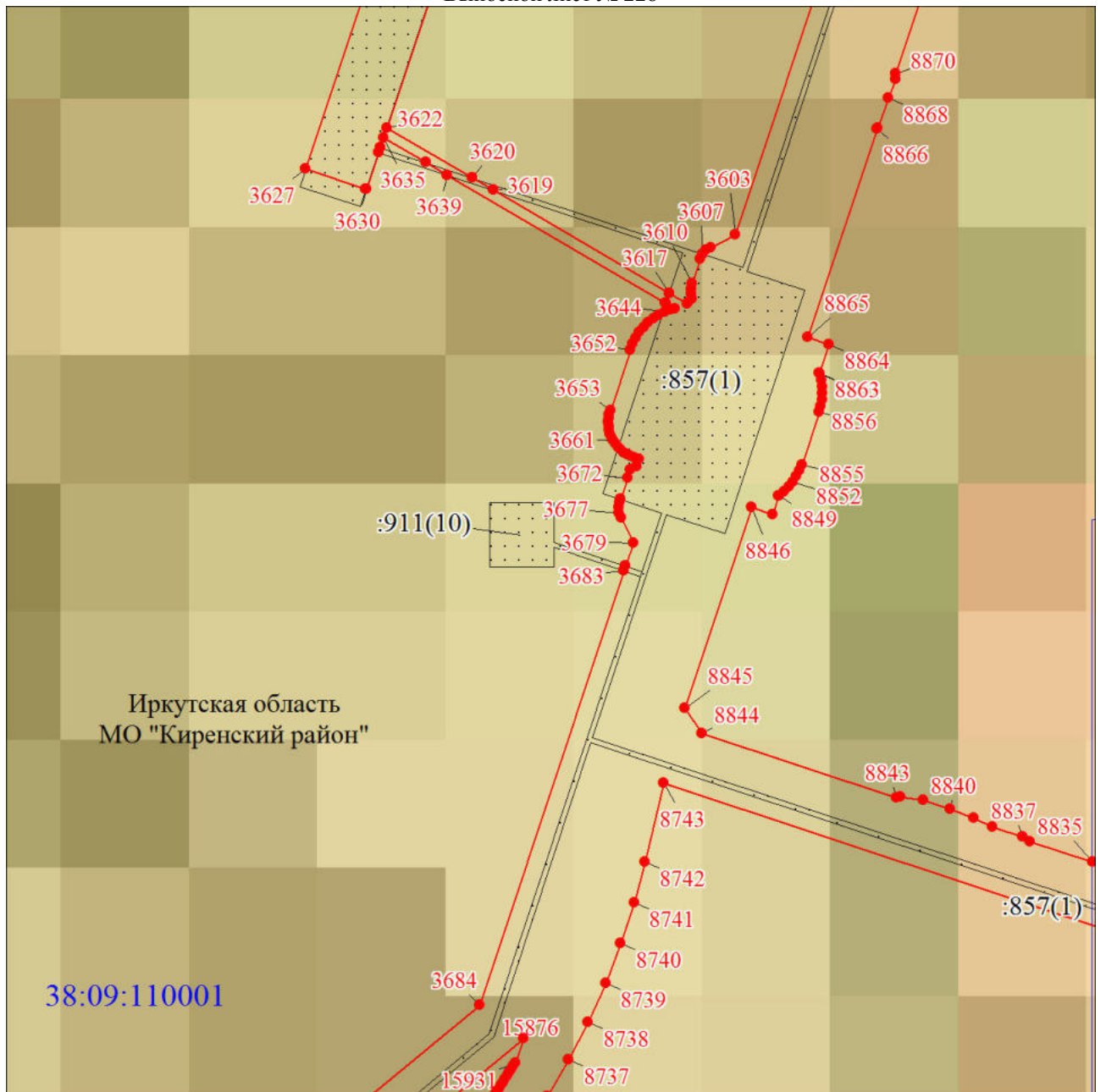


Дата 13 февраля 2020 г.

Место для оттиска печати (при наличии) лица, составившего описание местоположения границ объекта

План границ публичного сервитута

Выносной лист № 228



Масштаб 1:5000

Используемые условные знаки и обозначения:

Условные обозначения представлены на листе 1

Подпись _____

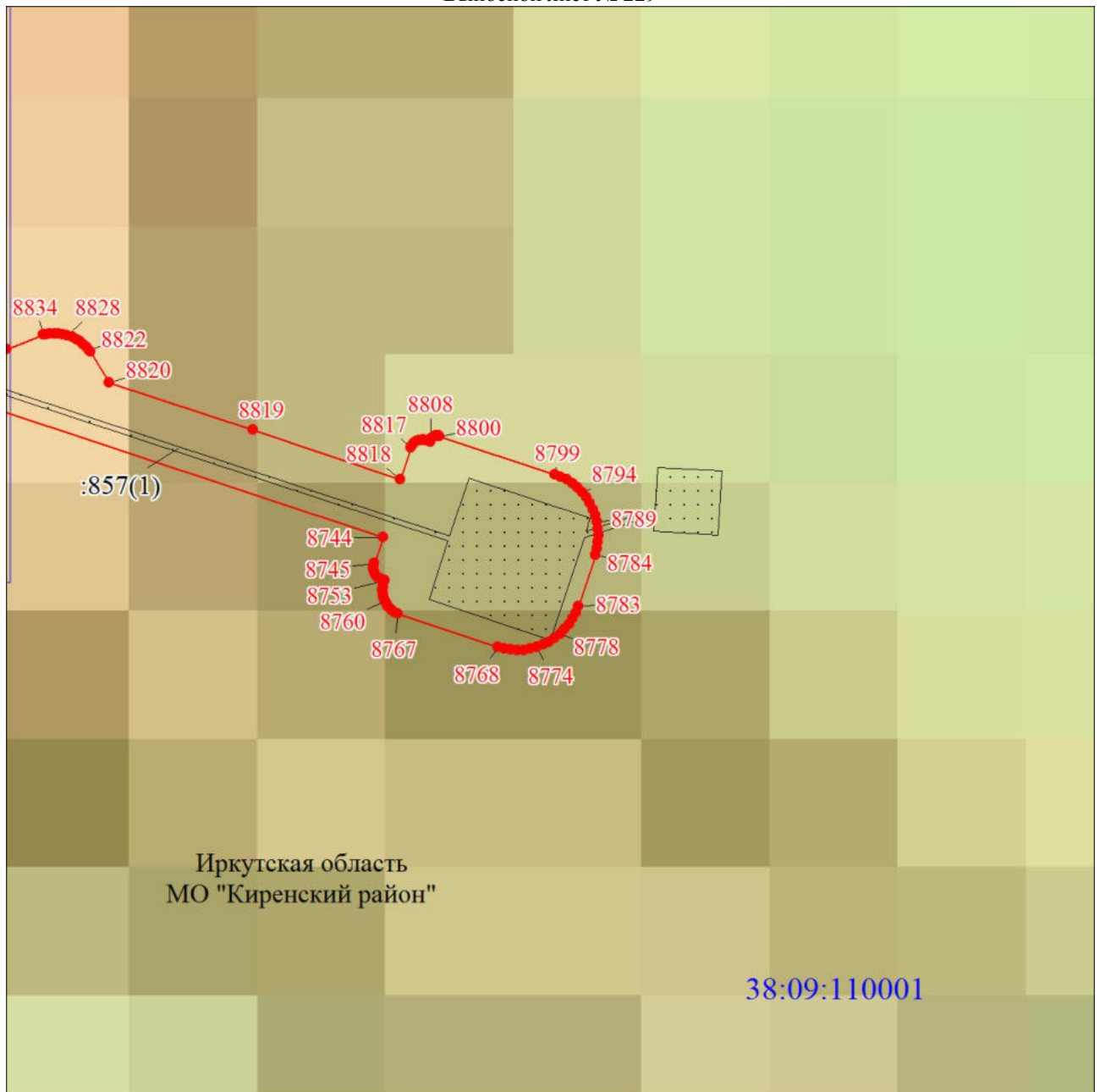


Дата 13 февраля 2020 г.

Место для оттиска печати (при наличии) лица, составившего описание местоположения границ объекта

План границ публичного сервитута

Выносной лист № 229



Масштаб 1:5000

Используемые условные знаки и обозначения:

Условные обозначения представлены на листе 1

Подпись _____

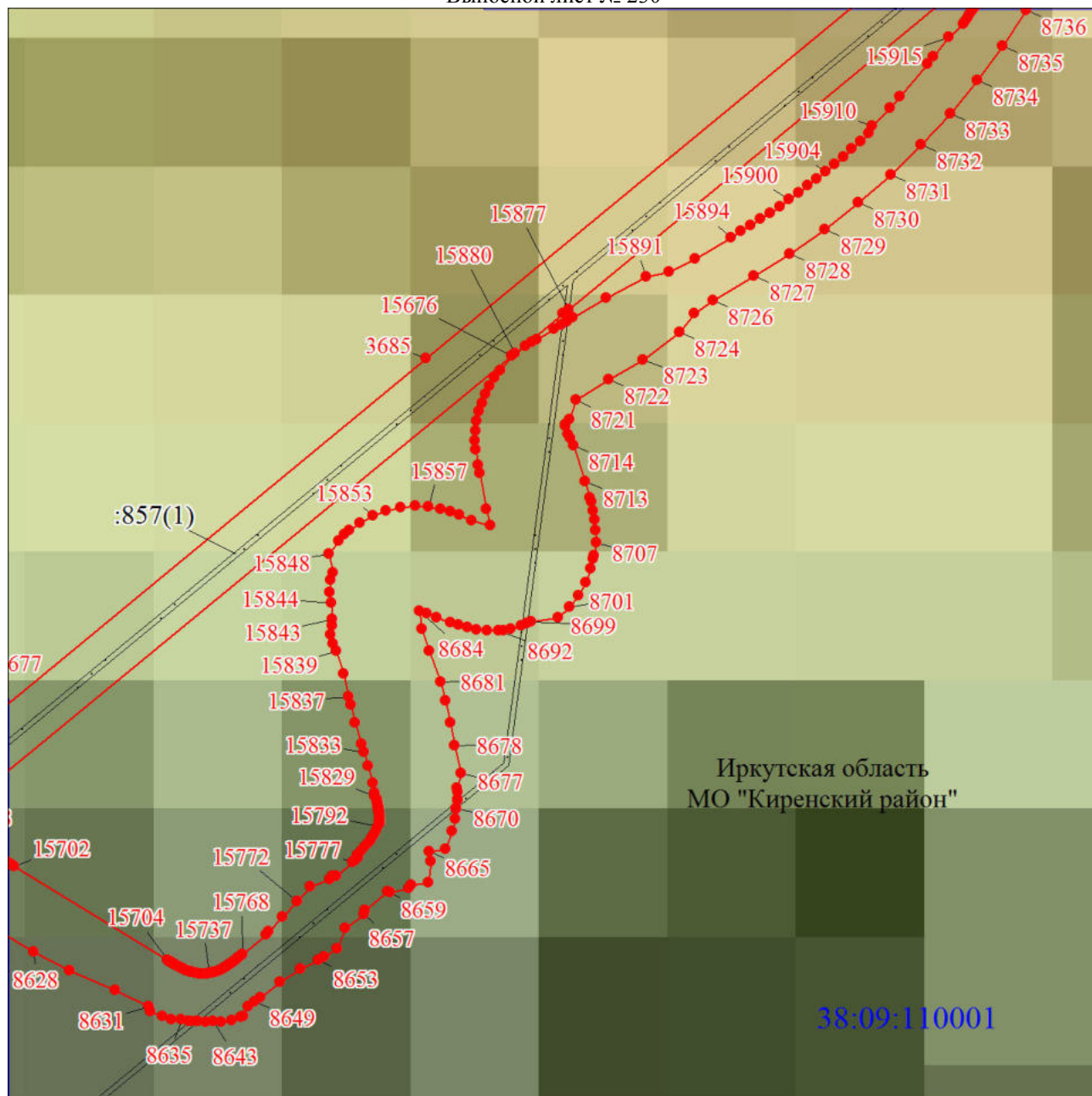


Дата 13 февраля 2020 г.

Место для оттиска печати (при наличии) лица, составившего описание местоположения границ объекта

План границ публичного сервитута

Выносной лист № 230



Масштаб 1:5000

Используемые условные знаки и обозначения:

Условные обозначения представлены на листе 1

Подпись _____

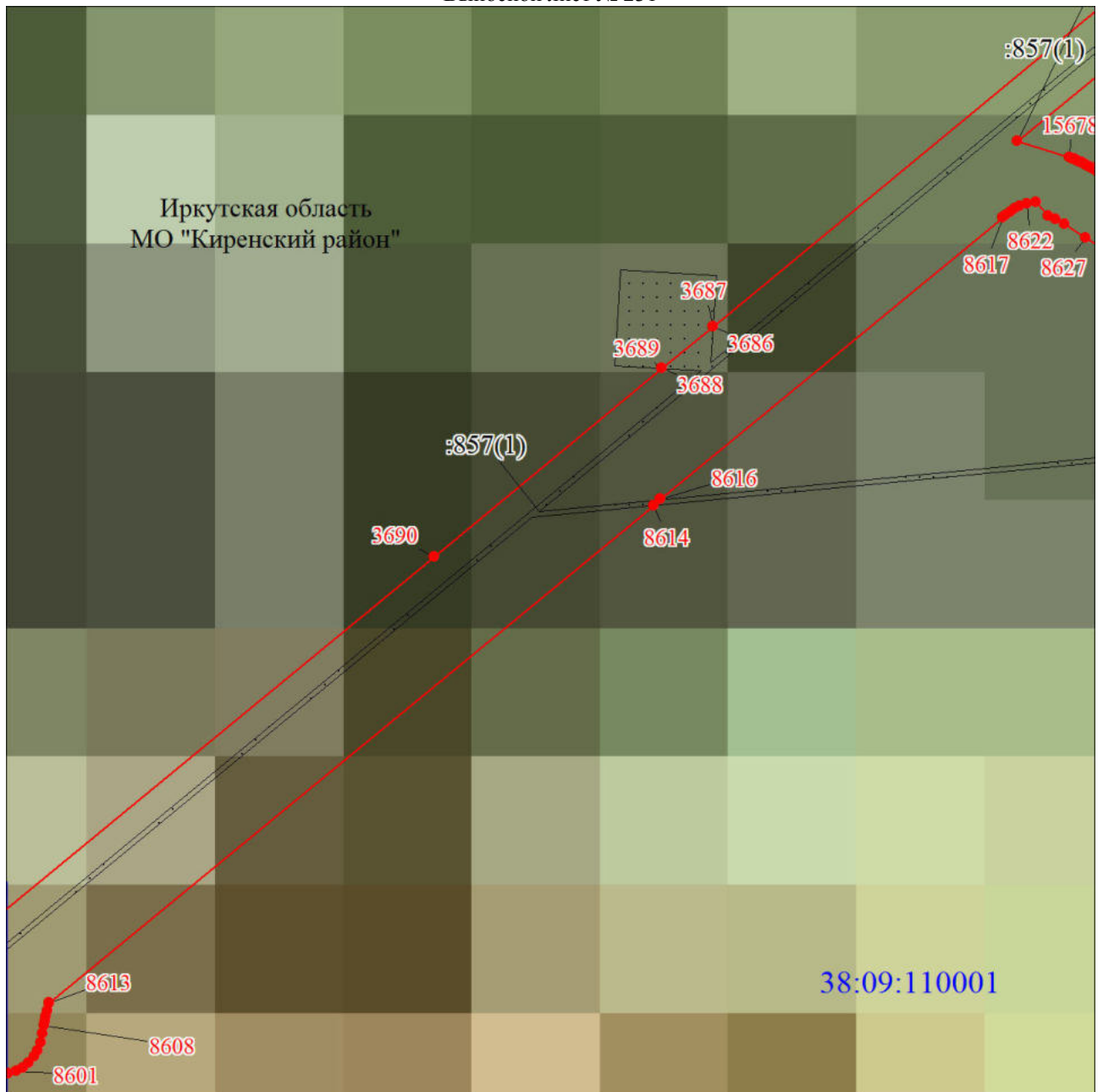


Дата 13 февраля 2020 г.

Место для оттиска печати (при наличии) лица, составившего описание местоположения границ объекта

План границ публичного сервитута

Выносной лист № 231



Масштаб 1:5000

Используемые условные знаки и обозначения:

Условные обозначения представлены на листе 1

Подпись _____

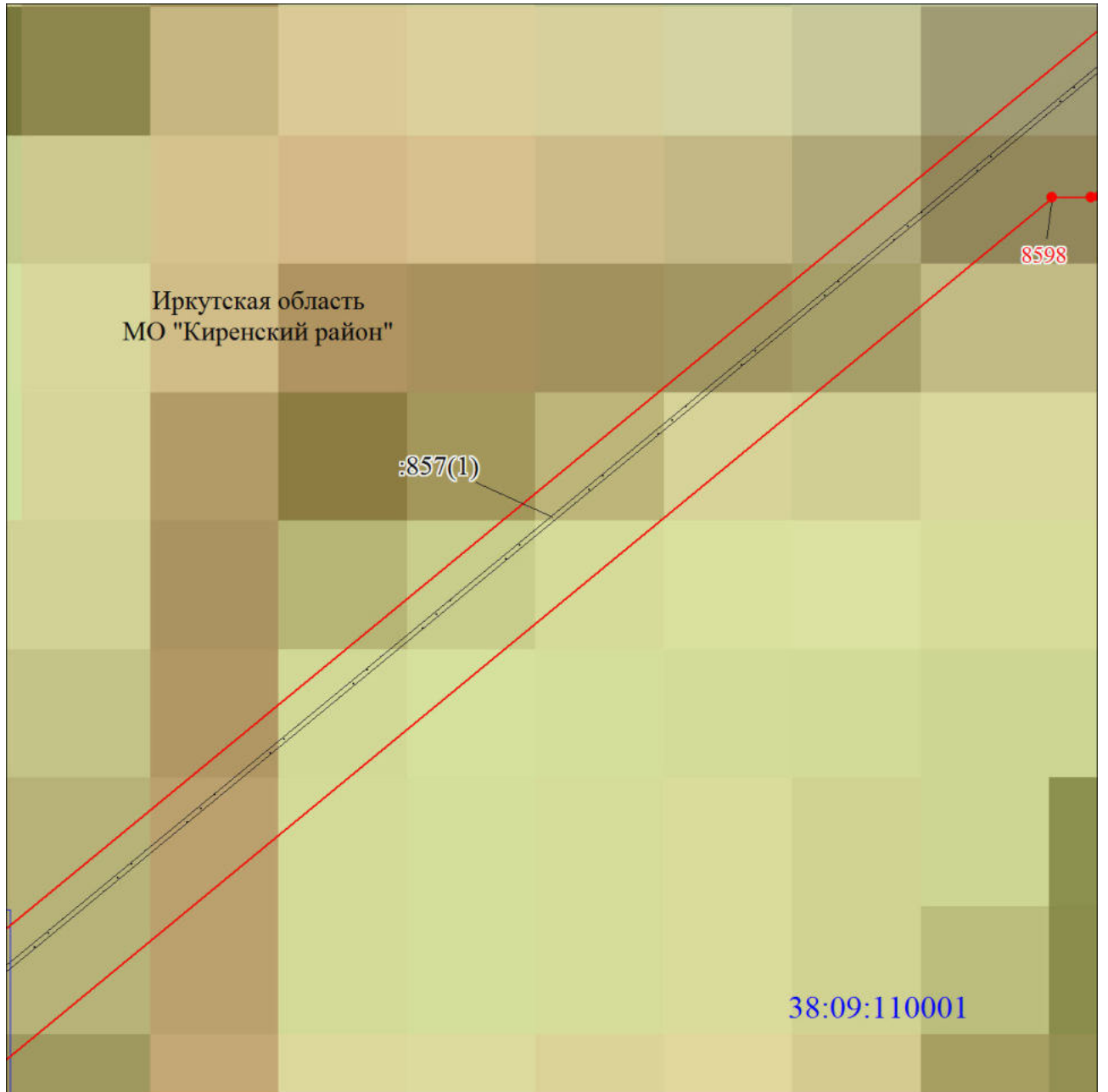


Дата 13 февраля 2020 г.

Место для оттиска печати (при наличии) лица, составившего описание местоположения границ объекта

План границ публичного сервитута

Выносной лист № 232



Масштаб 1:5000

Используемые условные знаки и обозначения:

Условные обозначения представлены на листе 1

Подпись _____

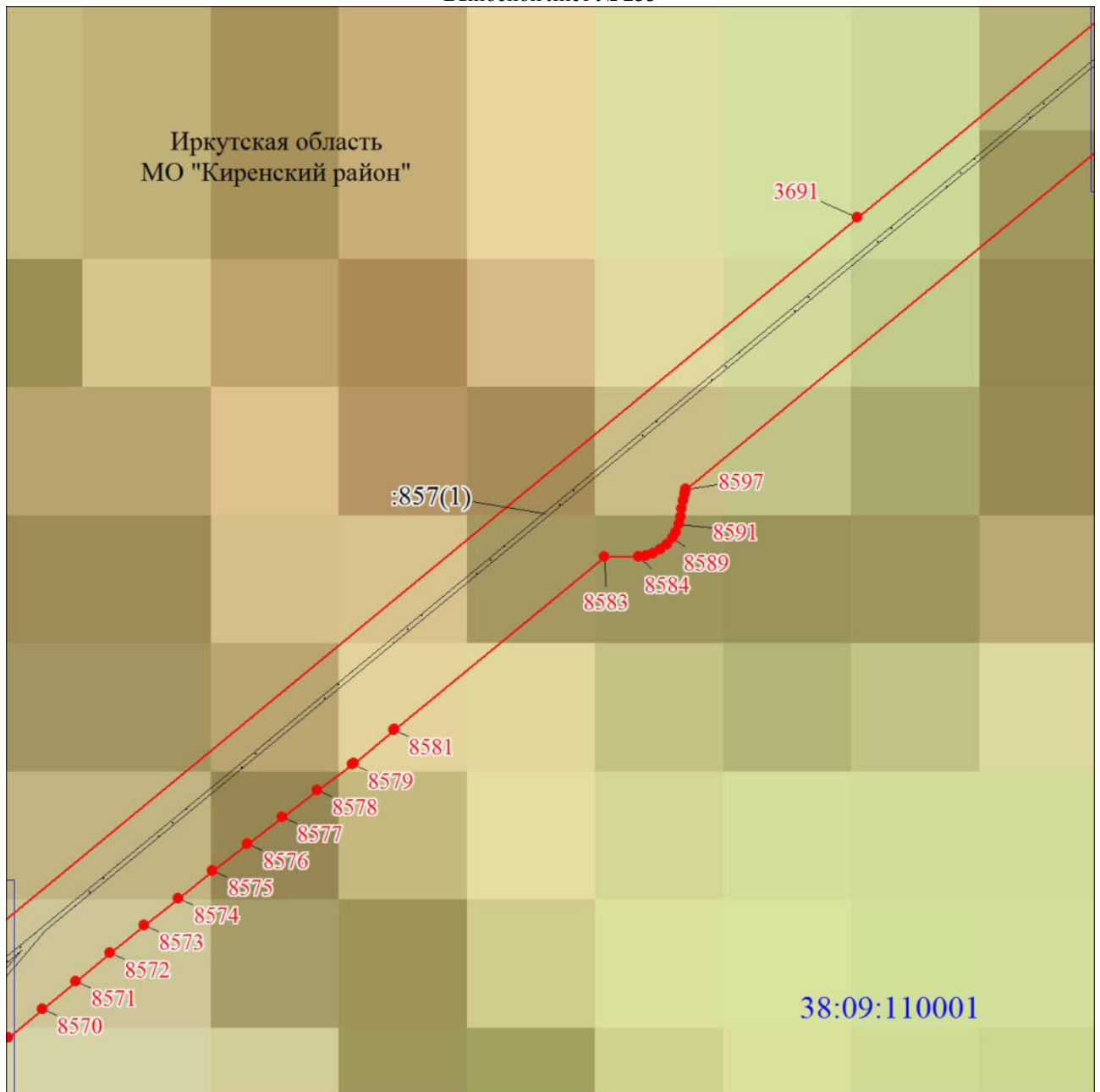


Дата 13 февраля 2020 г.

Место для оттиска печати (при наличии) лица, составившего описание местоположения границ объекта

План границ публичного сервитута

Выносной лист № 233



Масштаб 1:5000

Используемые условные знаки и обозначения:

Условные обозначения представлены на листе 1

Подпись _____

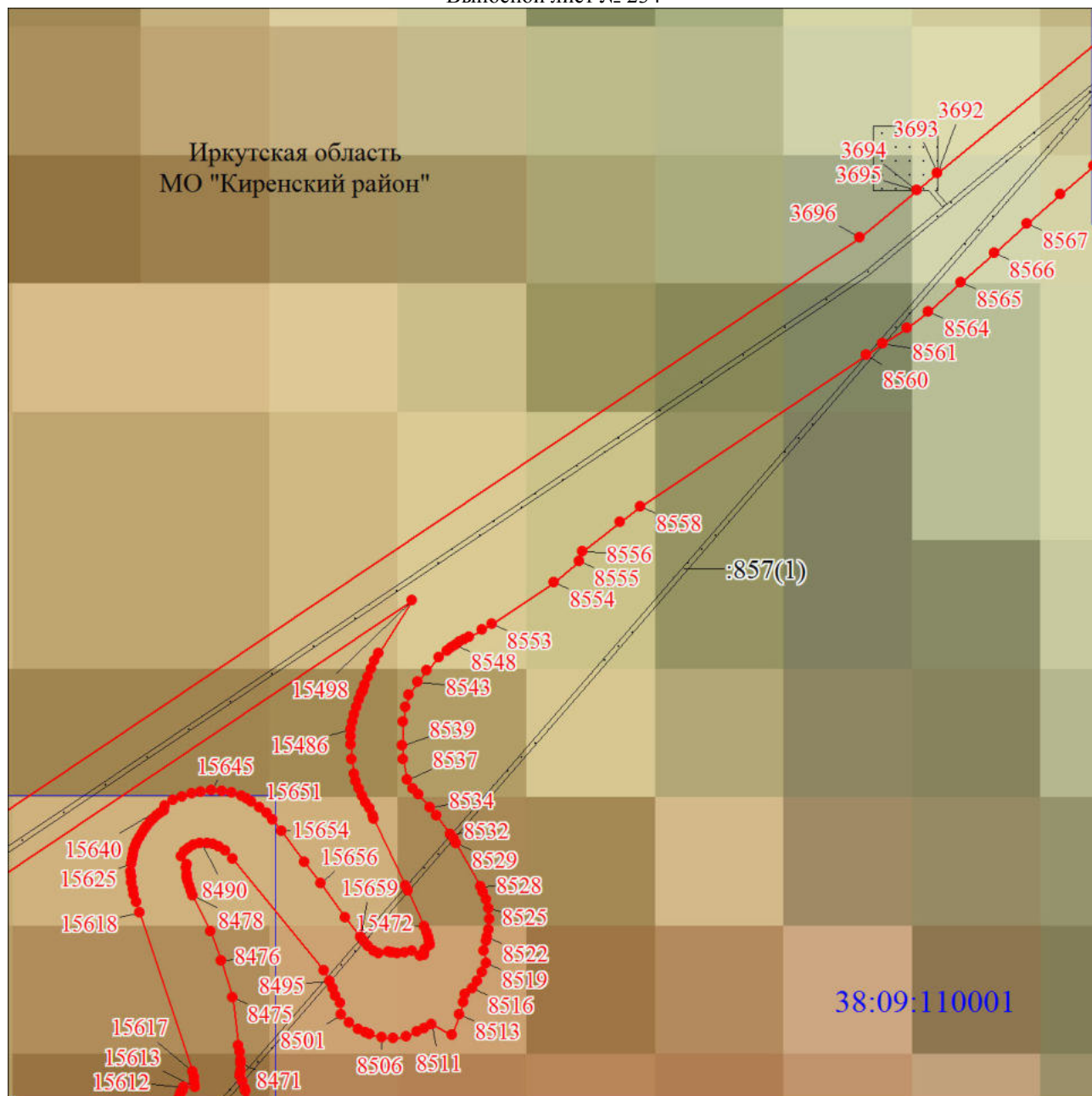


Дата 13 февраля 2020 г.

Место для оттиска печати (при наличии) лица, составившего описание местоположения границ объекта

План границ публичного сервитута

Выносной лист № 234



Масштаб 1:5000

Используемые условные знаки и обозначения:

Условные обозначения представлены на листе 1

Подпись _____

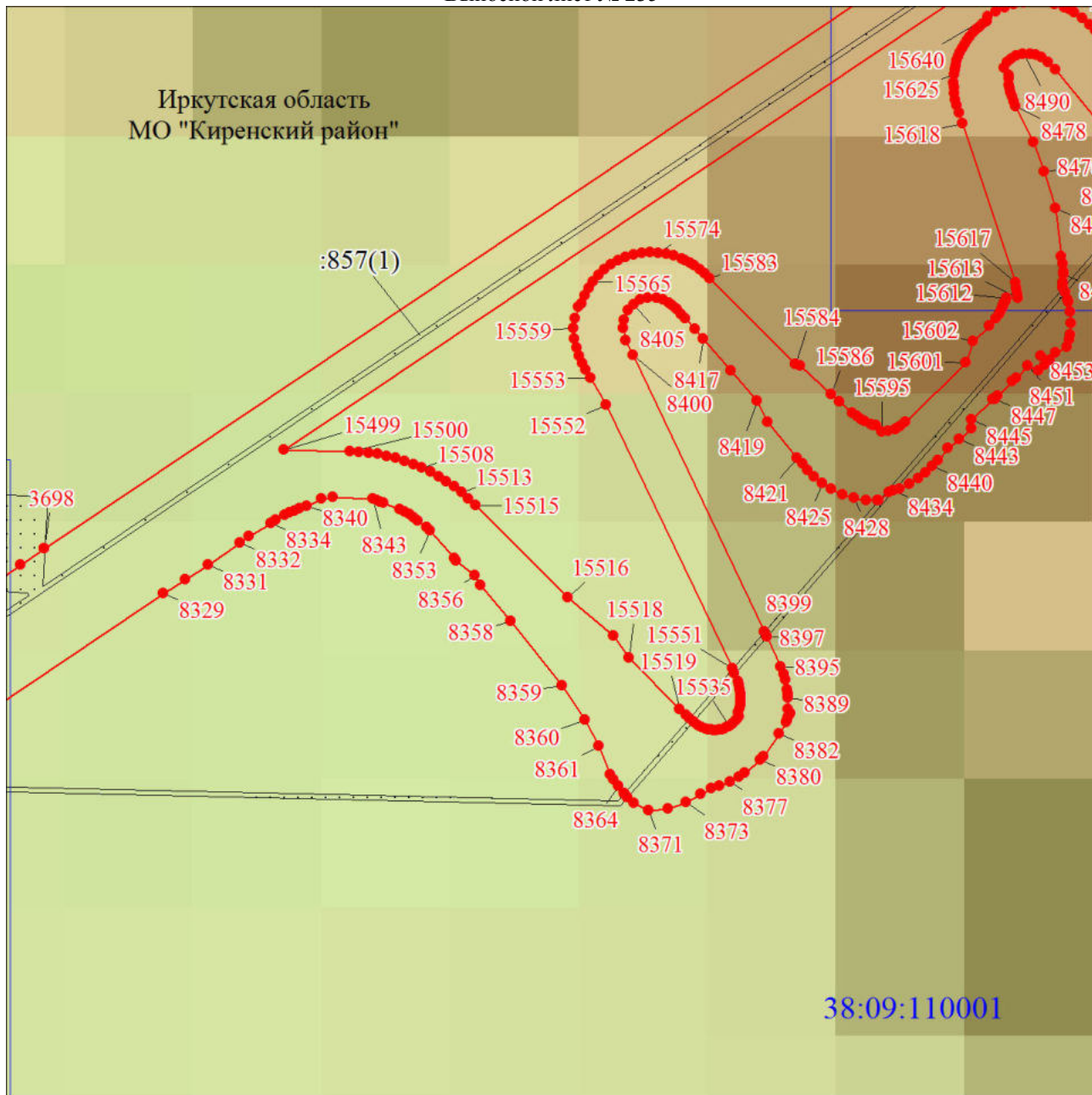


Дата 13 февраля 2020 г.

Место для оттиска печати (при наличии) лица, составившего описание местоположения границ объекта

План границ публичного сервитута

Выносной лист № 235



Масштаб 1:5000

Используемые условные знаки и обозначения:

Условные обозначения представлены на листе 1

Подпись _____

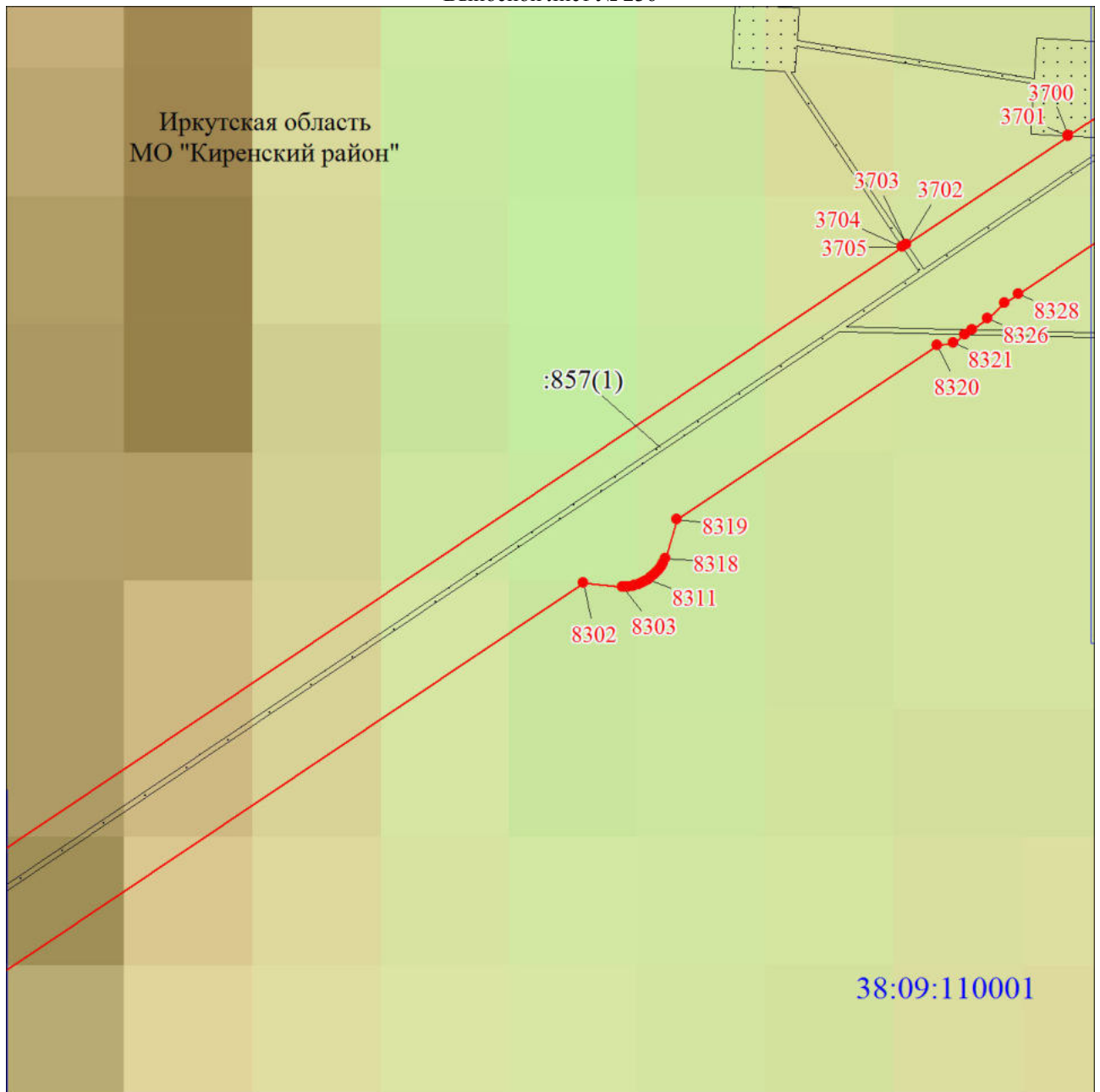


Дата 13 февраля 2020 г.

Место для оттиска печати (при наличии) лица, составившего описание местоположения границ объекта

План границ публичного сервитута

Выносной лист № 236



Масштаб 1:5000

Используемые условные знаки и обозначения:

Условные обозначения представлены на листе 1

Подпись _____

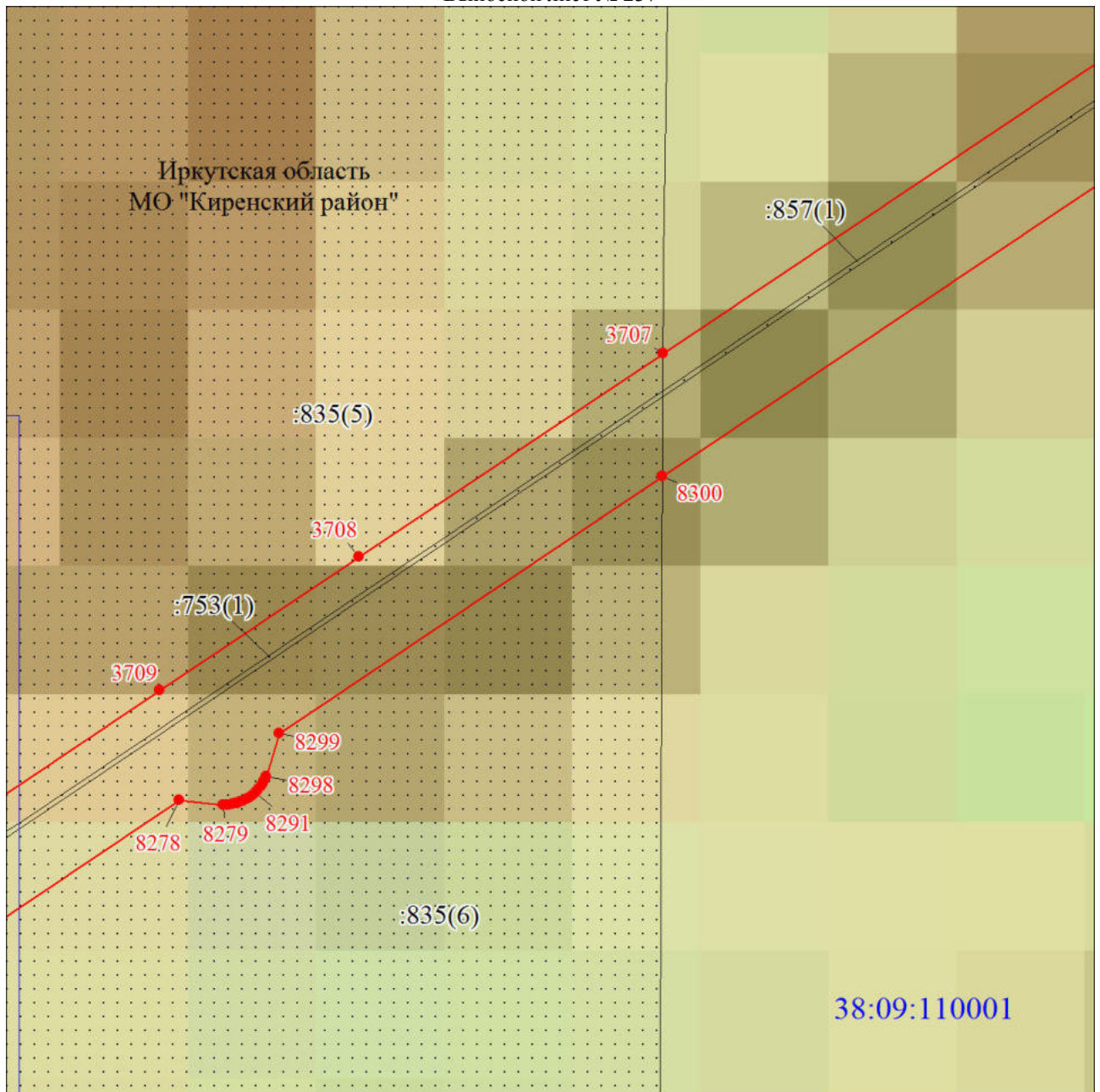


Дата 13 февраля 2020 г.

Место для оттиска печати (при наличии) лица, составившего описание местоположения границ объекта

План границ публичного сервитута

Выносной лист № 237



Масштаб 1:5000

Используемые условные знаки и обозначения:

Условные обозначения представлены на листе 1

Подпись _____

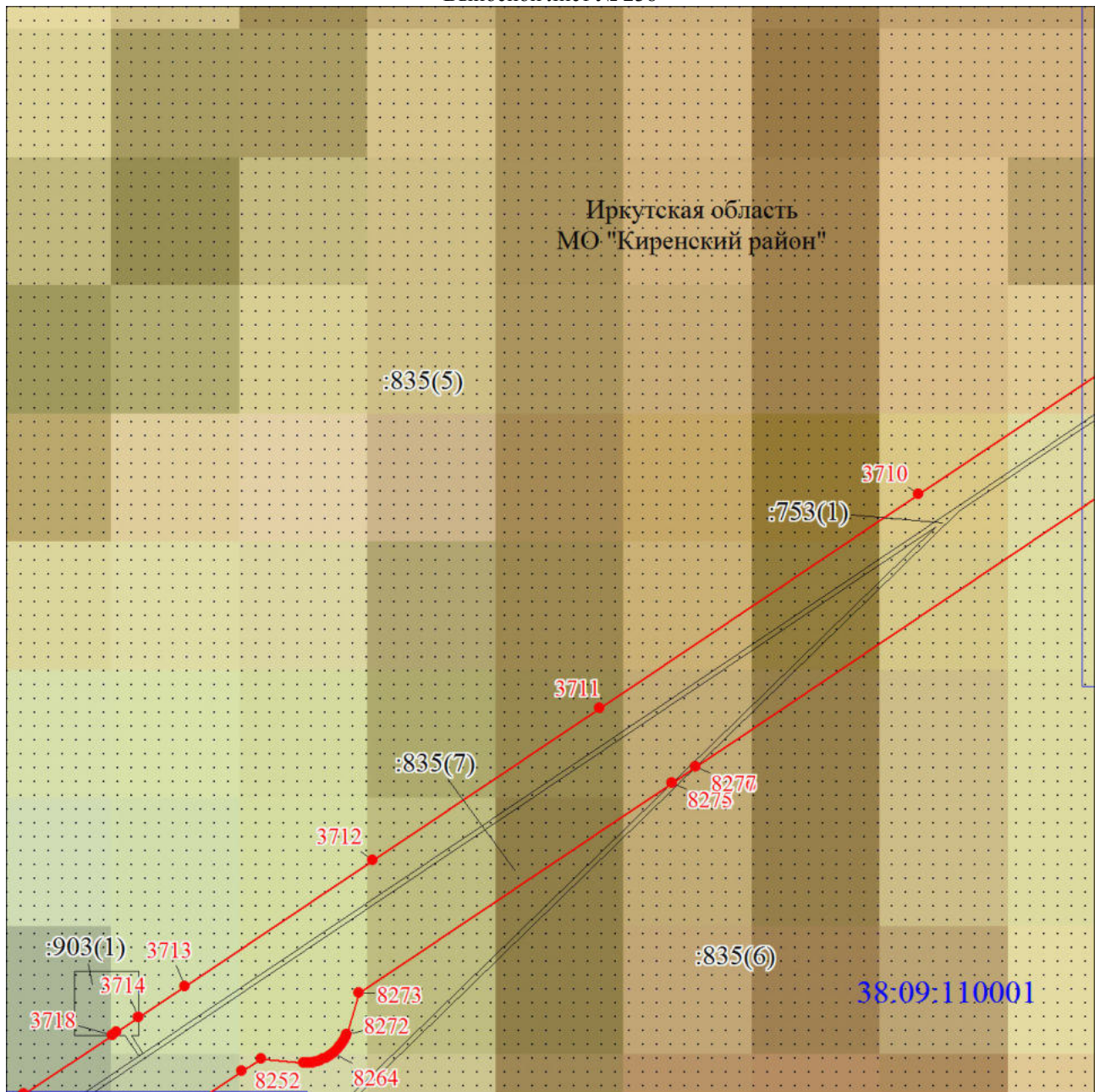


Дата 13 февраля 2020 г.

Место для оттиска печати (при наличии) лица, составившего описание местоположения границ объекта

План границ публичного сервитута

Выносной лист № 238



Масштаб 1:5000

Используемые условные знаки и обозначения:

Условные обозначения представлены на листе 1

Подпись _____

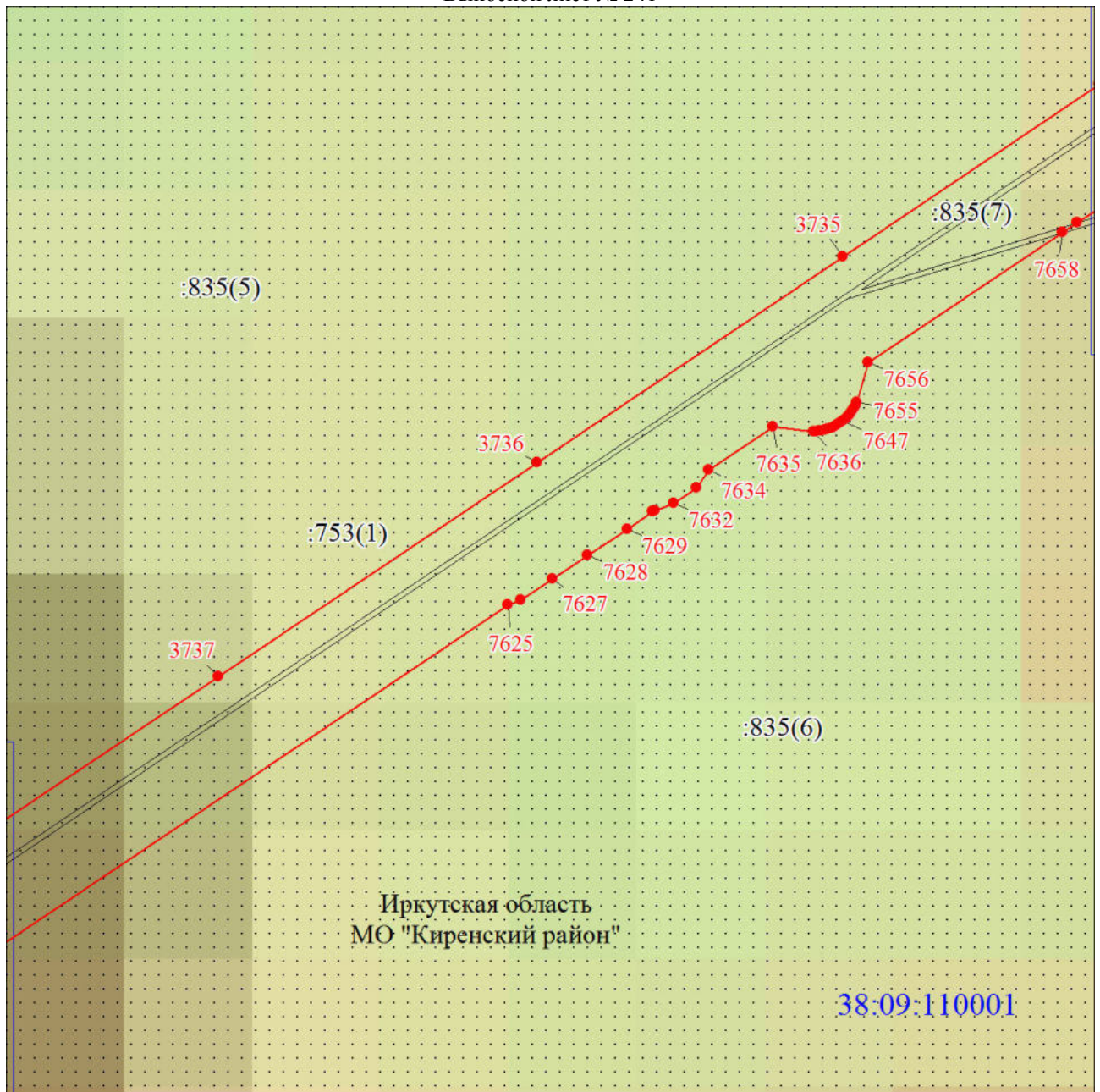


Дата 13 февраля 2020 г.

Место для оттиска печати (при наличии) лица, составившего описание местоположения границ объекта

План границ публичного сервитута

Выносной лист № 241



Масштаб 1:5000

Используемые условные знаки и обозначения:

Условные обозначения представлены на листе 1

Подпись _____

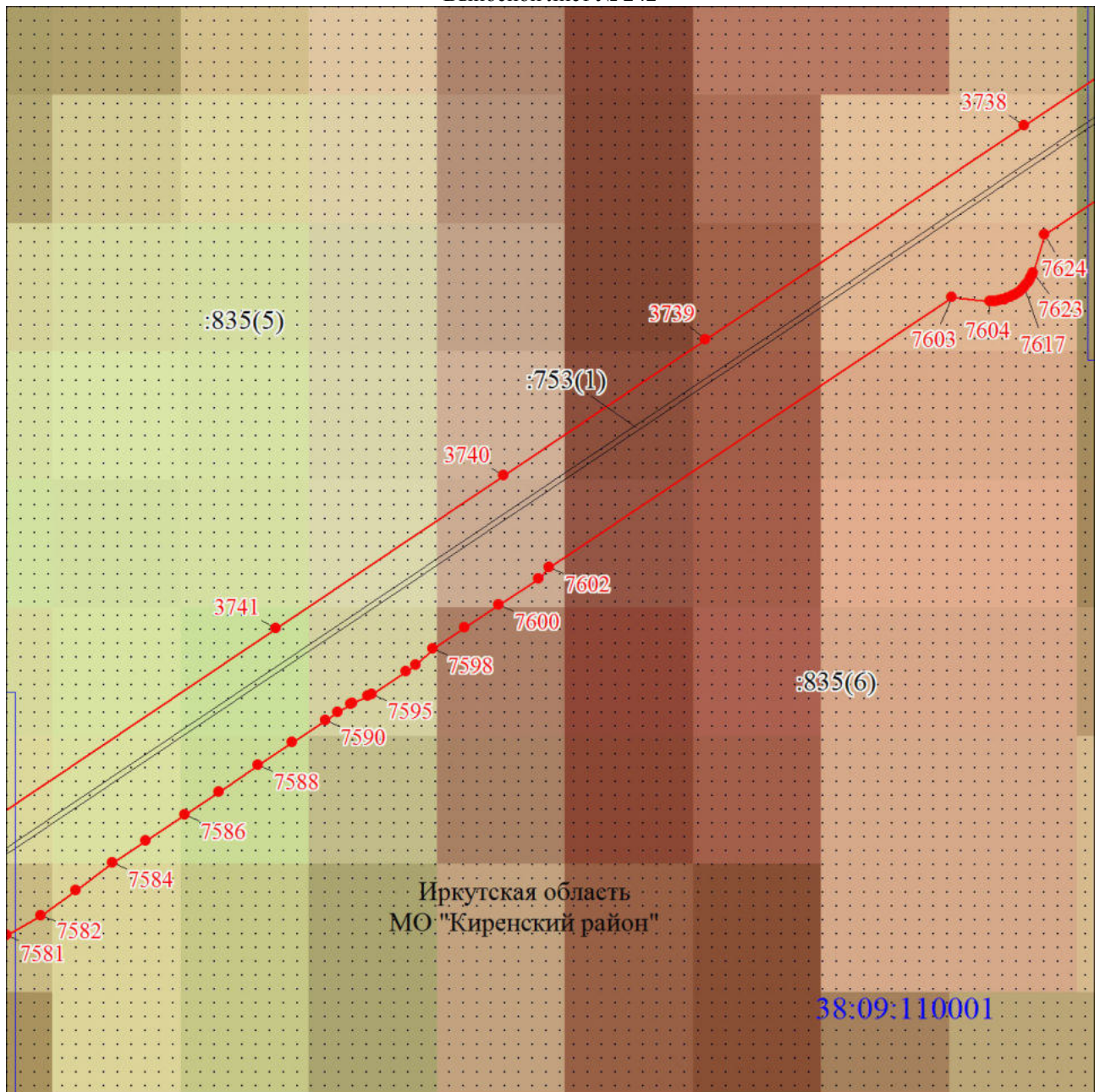


Дата 13 февраля 2020 г.

Место для оттиска печати (при наличии) лица, составившего описание местоположения границ объекта

План границ публичного сервитута

Выносной лист № 242



Масштаб 1:5000

Используемые условные знаки и обозначения:

Условные обозначения представлены на листе 1

Подпись _____

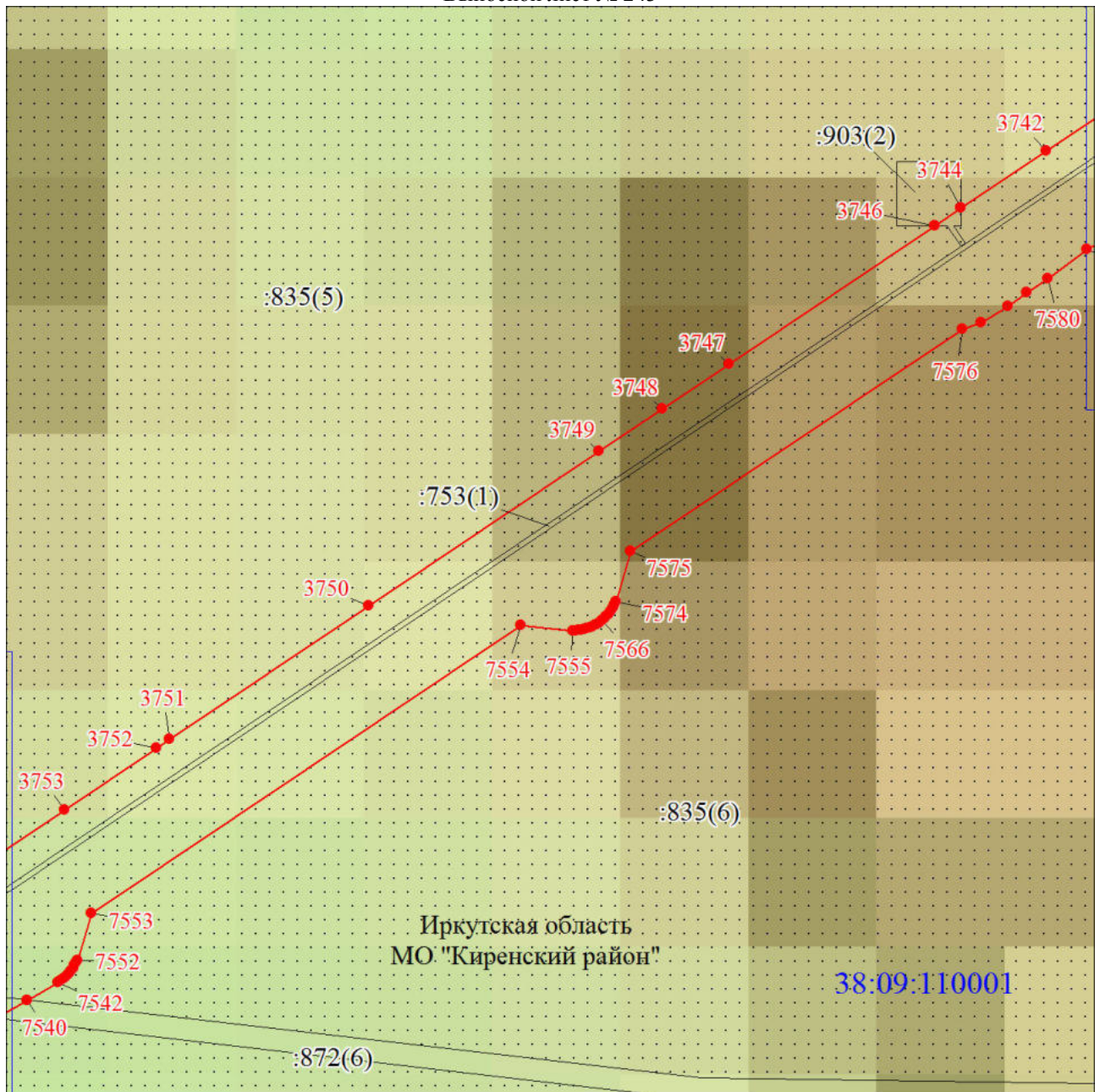


Дата 13 февраля 2020 г.

Место для оттиска печати (при наличии) лица, составившего описание местоположения границ объекта

План границ публичного сервитута

Выносной лист № 243



Масштаб 1:5000

Используемые условные знаки и обозначения:

Условные обозначения представлены на листе 1

Подпись _____

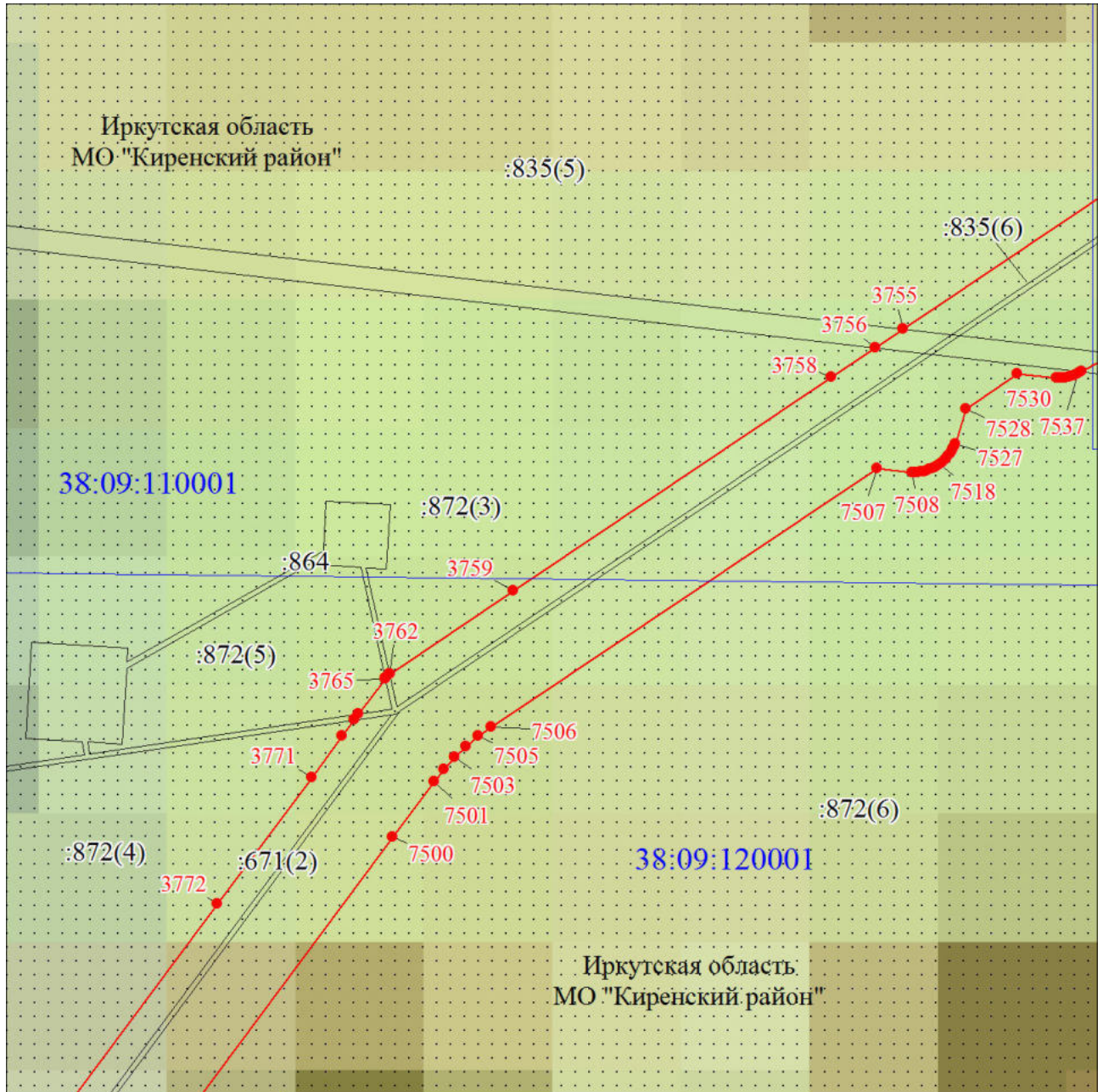


Дата 13 февраля 2020 г.

Место для оттиска печати (при наличии) лица, составившего описание местоположения границ объекта

План границ публичного сервитута

Выносной лист № 244



Масштаб 1:5000

Используемые условные знаки и обозначения:

Условные обозначения представлены на листе 1

Подпись _____

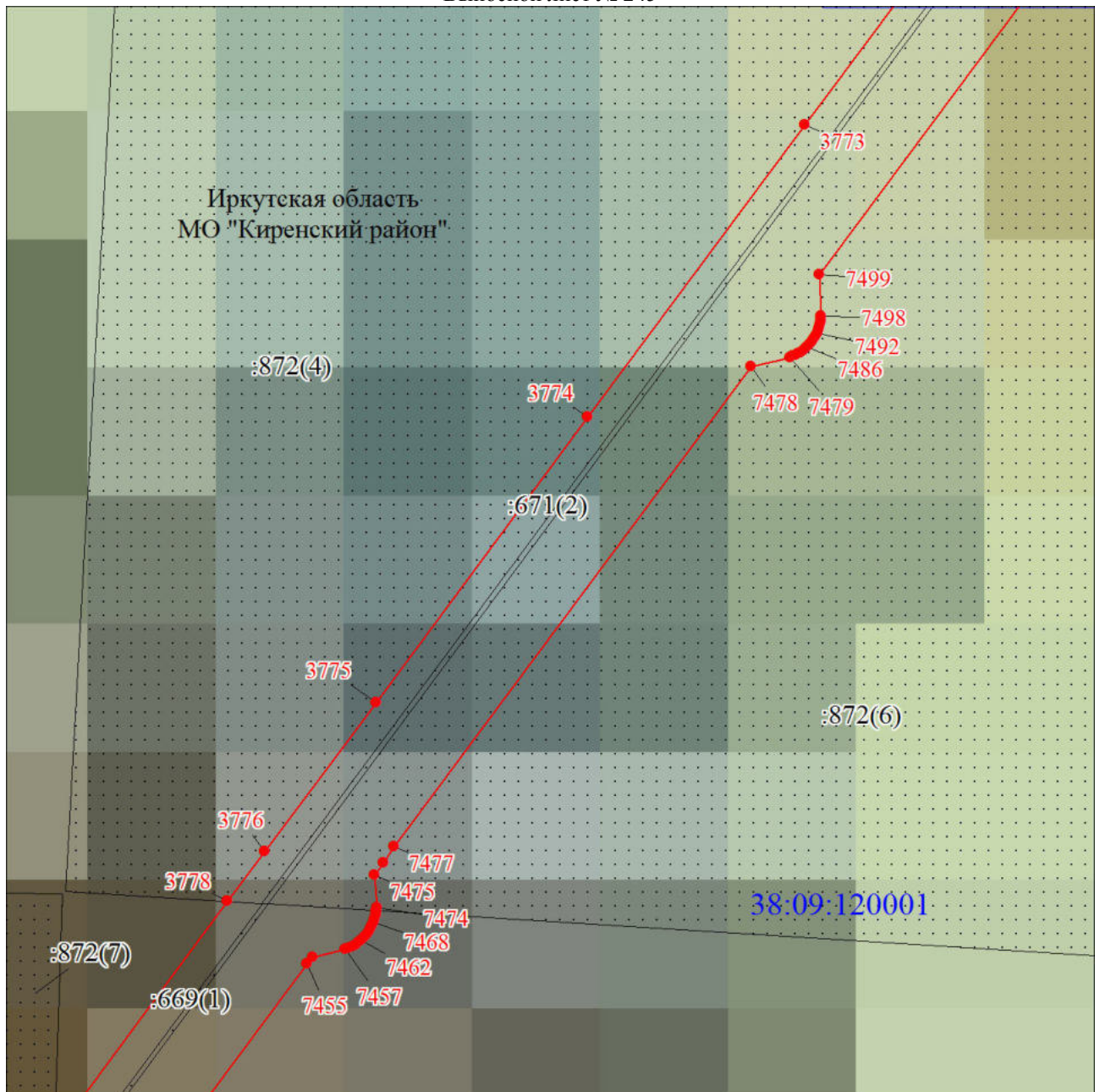


Дата 13 февраля 2020 г.

Место для оттиска печати (при наличии) лица, составившего описание местоположения границ объекта

План границ публичного сервитута

Выносной лист № 245



Масштаб 1:5000

Используемые условные знаки и обозначения:

Условные обозначения представлены на листе 1

Подпись _____

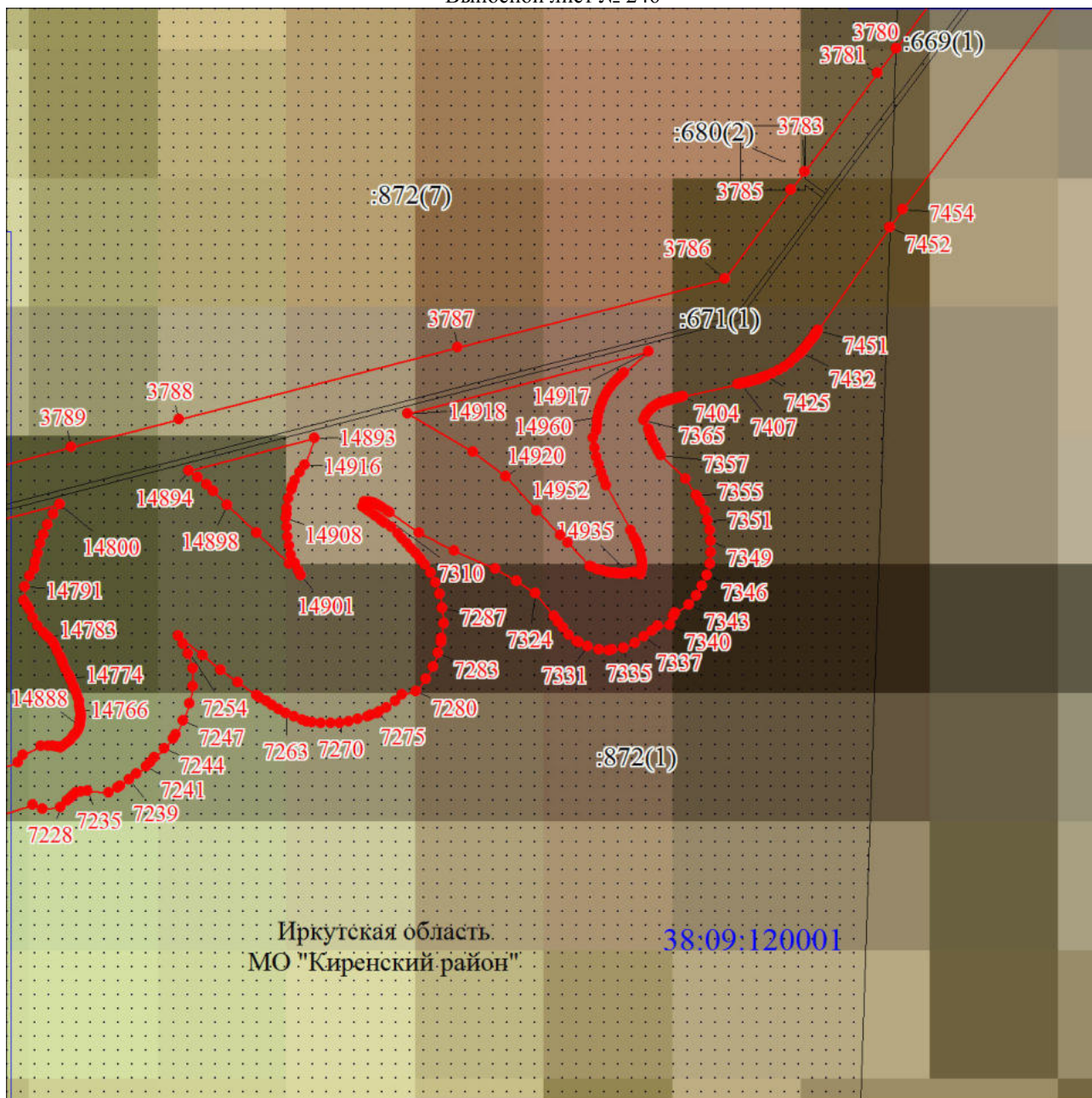


Дата 13 февраля 2020 г.

Место для оттиска печати (при наличии) лица, составившего описание местоположения границ объекта

План границ публичного сервитута

Выносной лист № 246



Масштаб 1:5000

Используемые условные знаки и обозначения:

Условные обозначения представлены на листе 1

Подпись _____

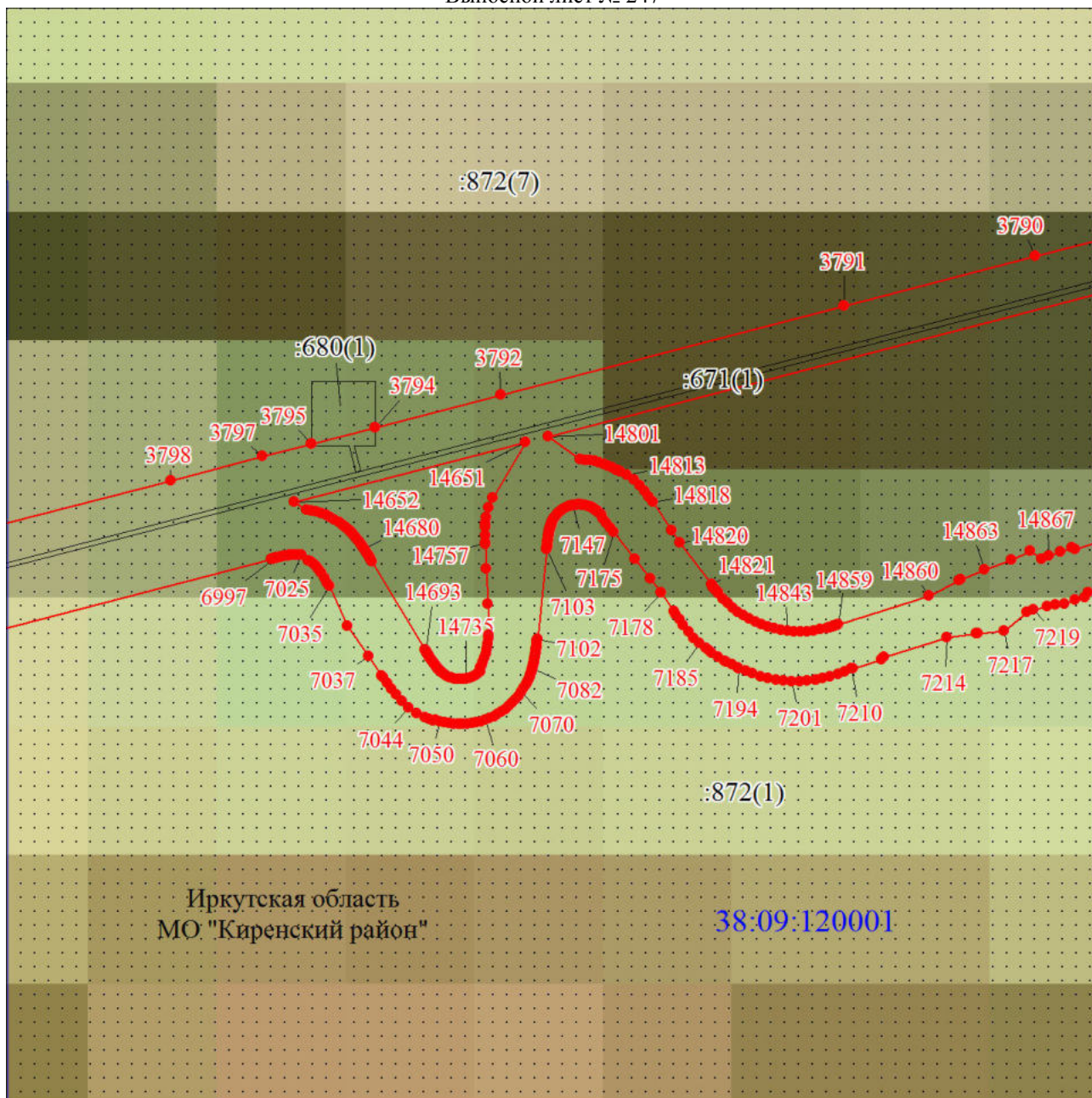


Дата 13 февраля 2020 г.

Место для оттиска печати (при наличии) лица, составившего описание местоположения границ объекта

План границ публичного сервитута

Выносной лист № 247



Иркутская область
МО "Киренский район"

38:09:120001

Масштаб 1:5000

Используемые условные знаки и обозначения:

Условные обозначения представлены на листе 1

Подпись _____

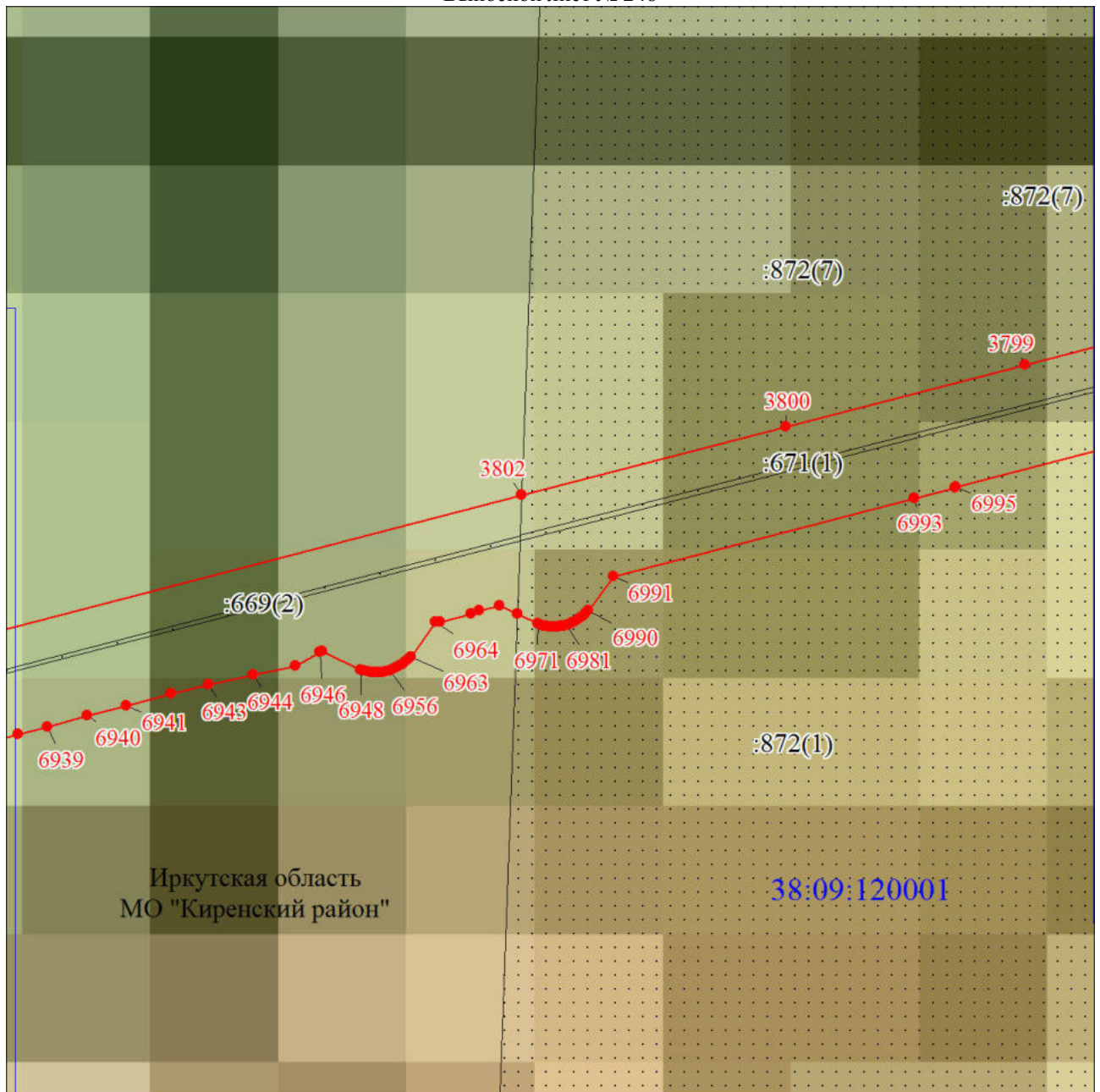


Дата 13 февраля 2020 г.

Место для оттиска печати (при наличии) лица, составившего описание местоположения границ объекта

План границ публичного сервитута

Выносной лист № 248



Масштаб 1:5000

Используемые условные знаки и обозначения:

Условные обозначения представлены на листе 1

Подпись _____

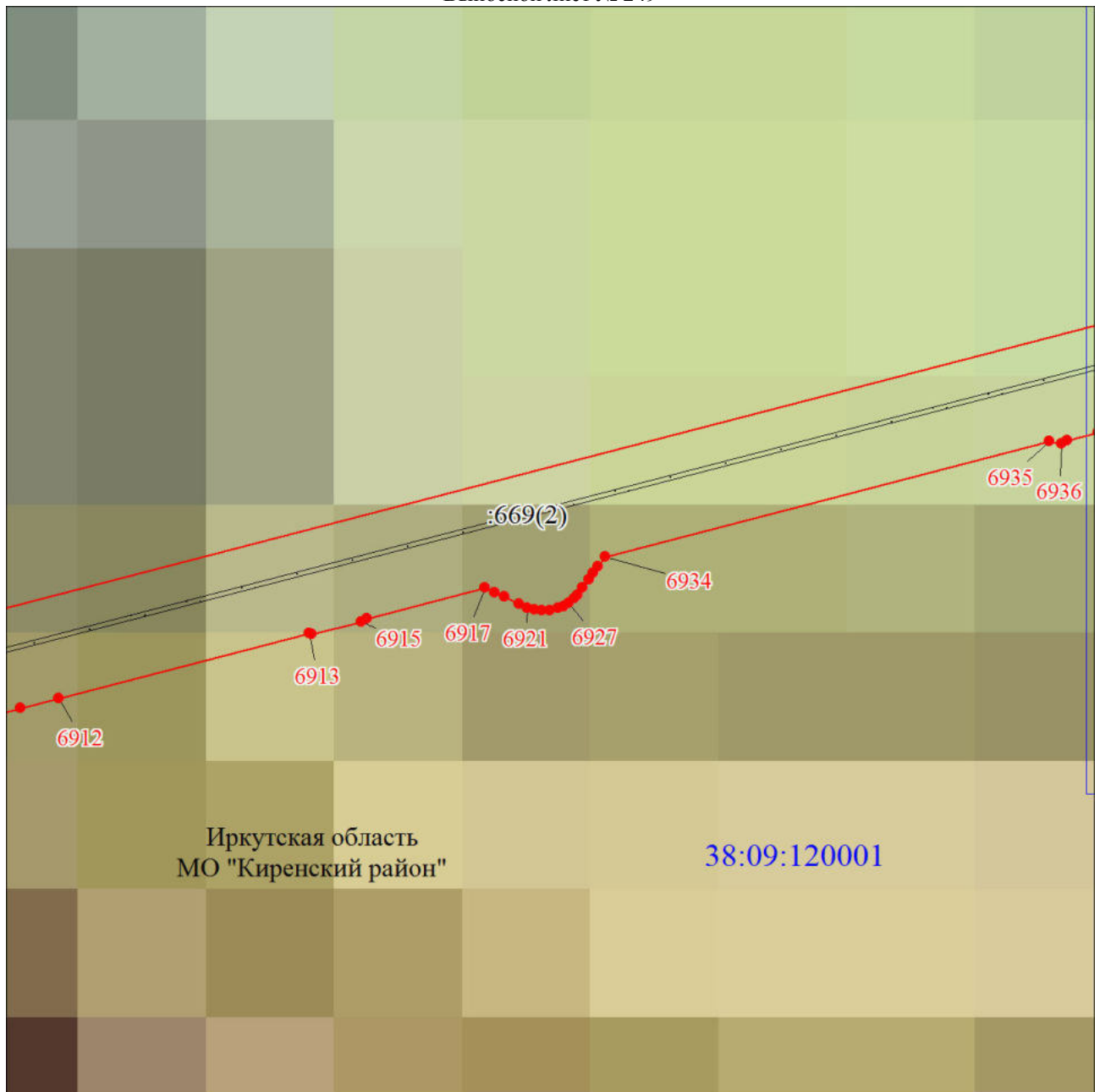


Дата 13 февраля 2020 г.

Место для оттиска печати (при наличии) лица, составившего описание местоположения границ объекта

План границ публичного сервитута

Выносной лист № 249



Масштаб 1:5000

Используемые условные знаки и обозначения:

Условные обозначения представлены на листе 1

Подпись _____

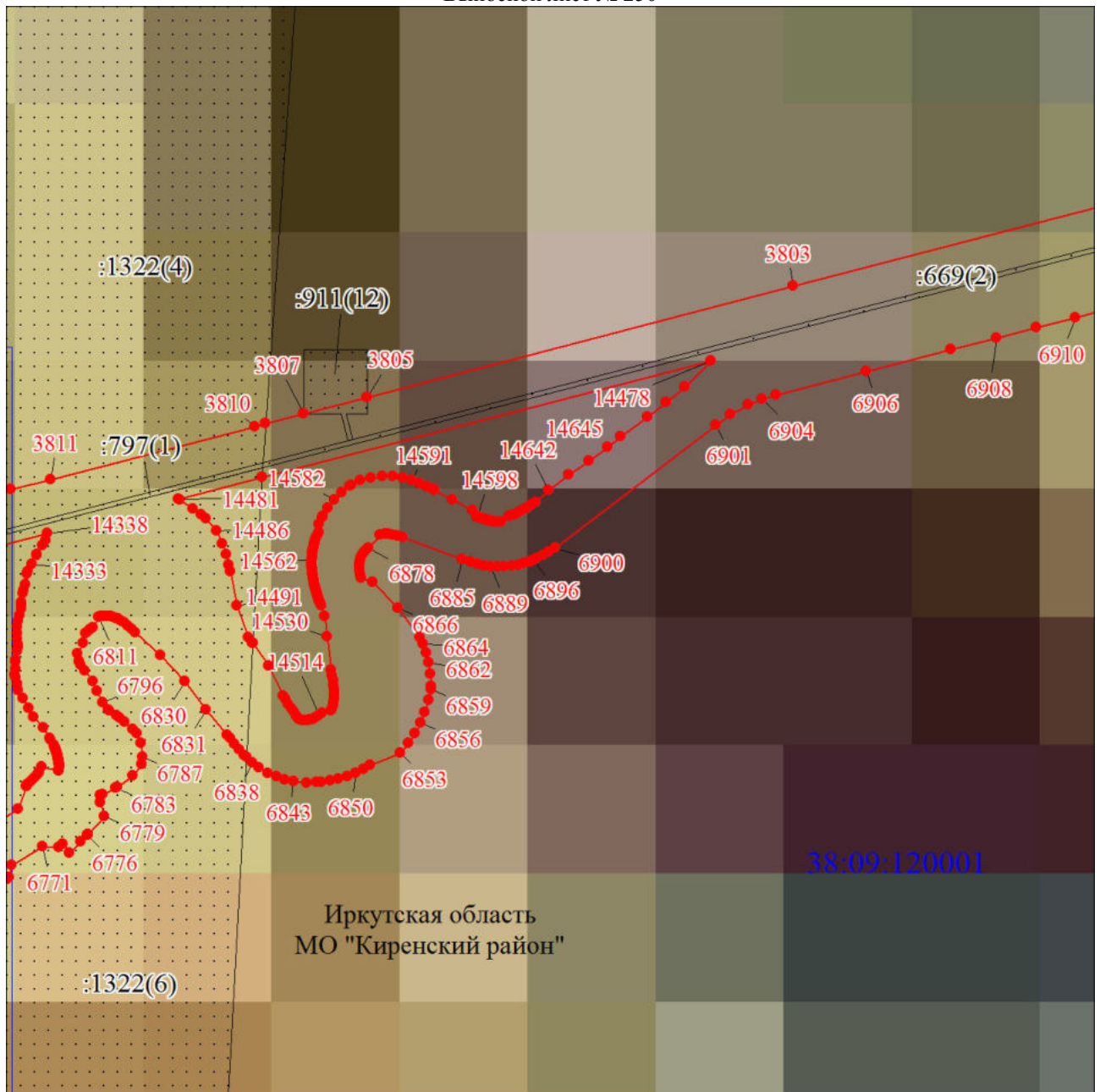


Дата 13 февраля 2020 г.

Место для оттиска печати (при наличии) лица, составившего описание местоположения границ объекта

План границ публичного сервитута

Выносной лист № 250



Масштаб 1:5000

Используемые условные знаки и обозначения:

Условные обозначения представлены на листе 1

Подпись _____

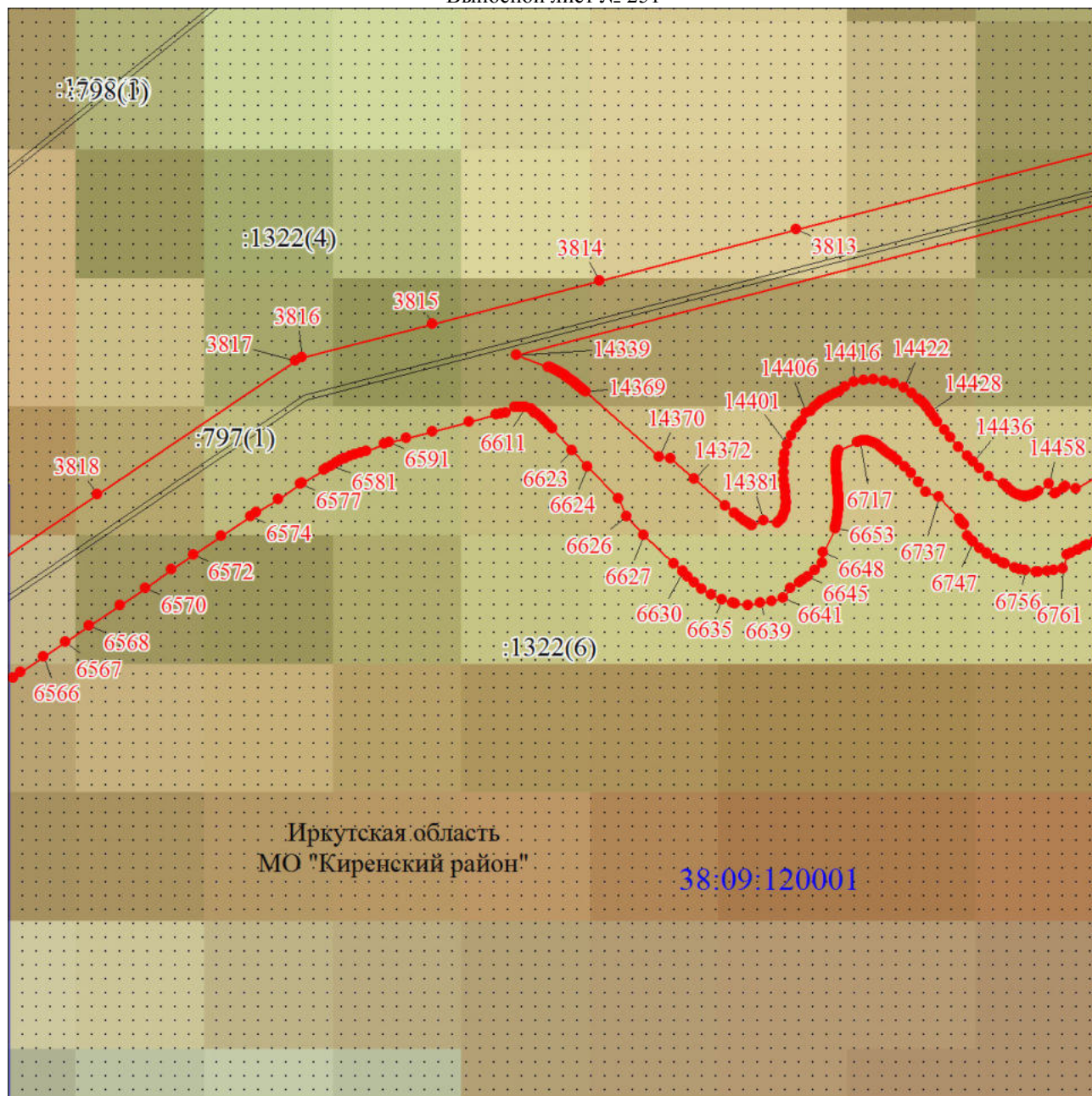


Дата 13 февраля 2020 г.

Место для оттиска печати (при наличии) лица, составившего описание местоположения границ объекта

План границ публичного сервитута

Выносной лист № 251



Масштаб 1:5000

Используемые условные знаки и обозначения:

Условные обозначения представлены на листе 1

Подпись _____

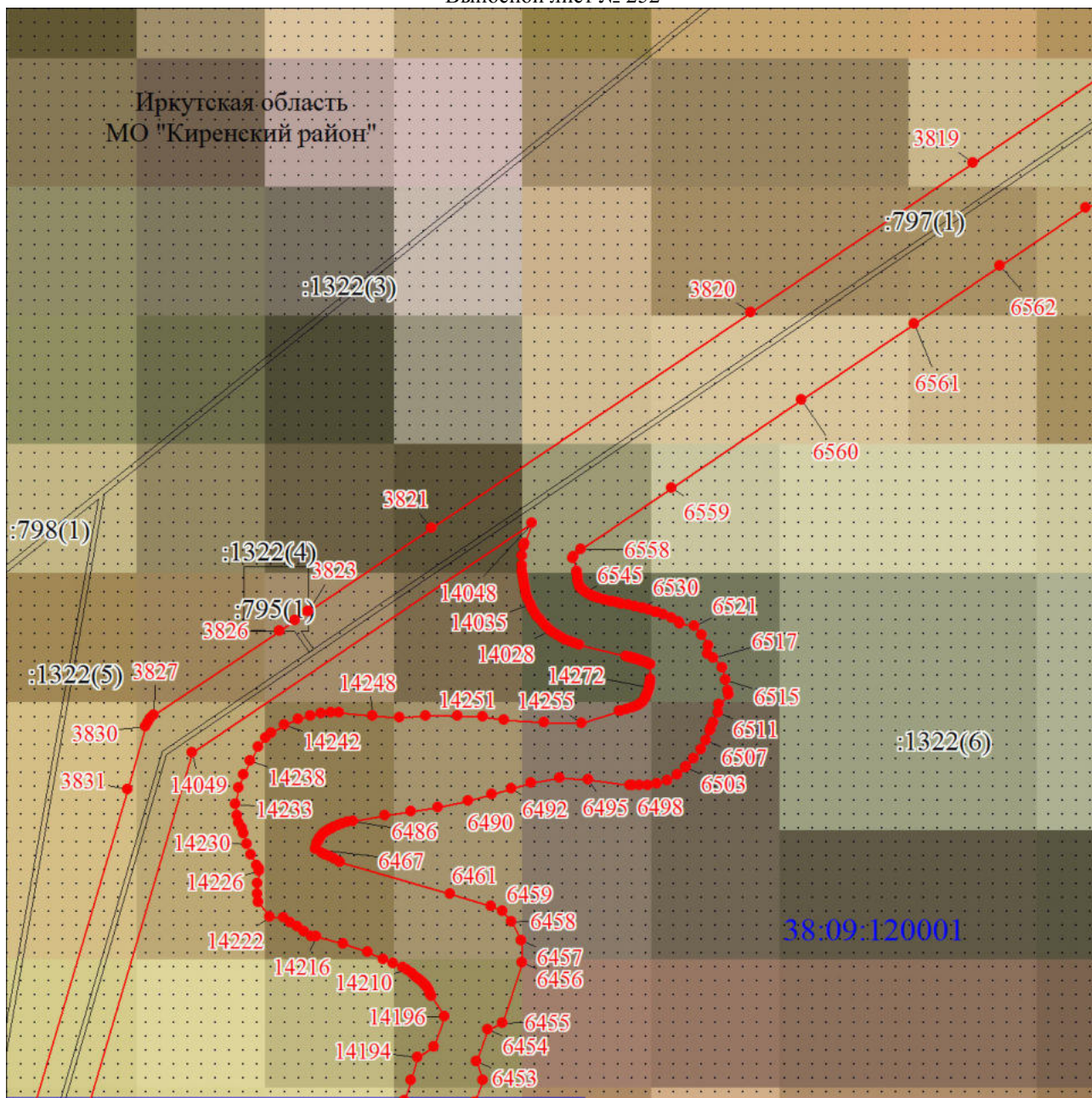


Дата 13 февраля 2020 г.

Место для оттиска печати (при наличии) лица, составившего описание местоположения границ объекта

План границ публичного сервитута

Выносной лист № 252



Масштаб 1:5000

Используемые условные знаки и обозначения:

Условные обозначения представлены на листе 1

Подпись _____

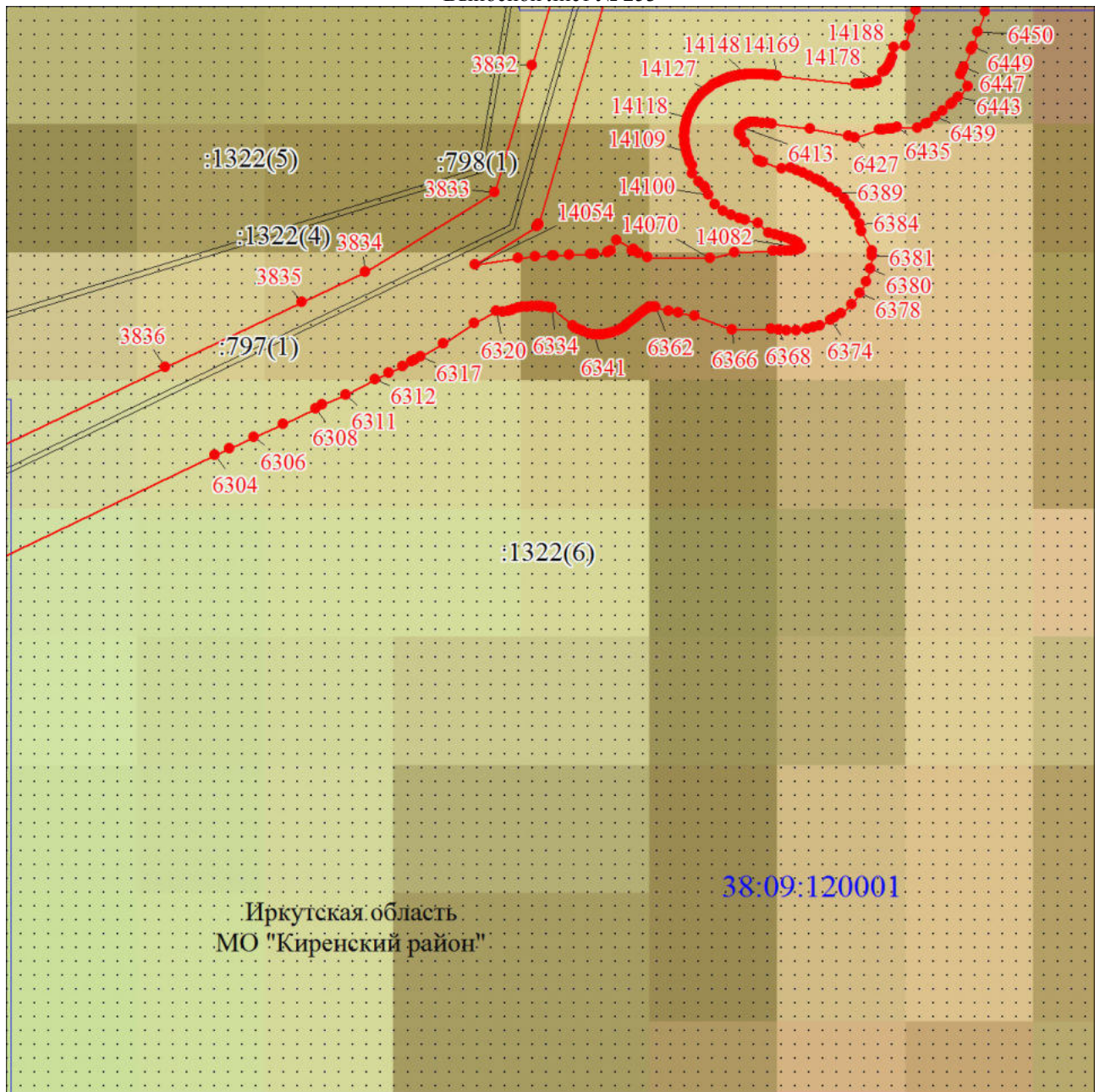


Дата 13 февраля 2020 г.

Место для оттиска печати (при наличии) лица, составившего описание местоположения границ объекта

План границ публичного сервитута

Выносной лист № 253



Иркутская область
МО "Киренский район"

38-09:120001

Масштаб 1:5000

Используемые условные знаки и обозначения:

Условные обозначения представлены на листе 1

Подпись _____

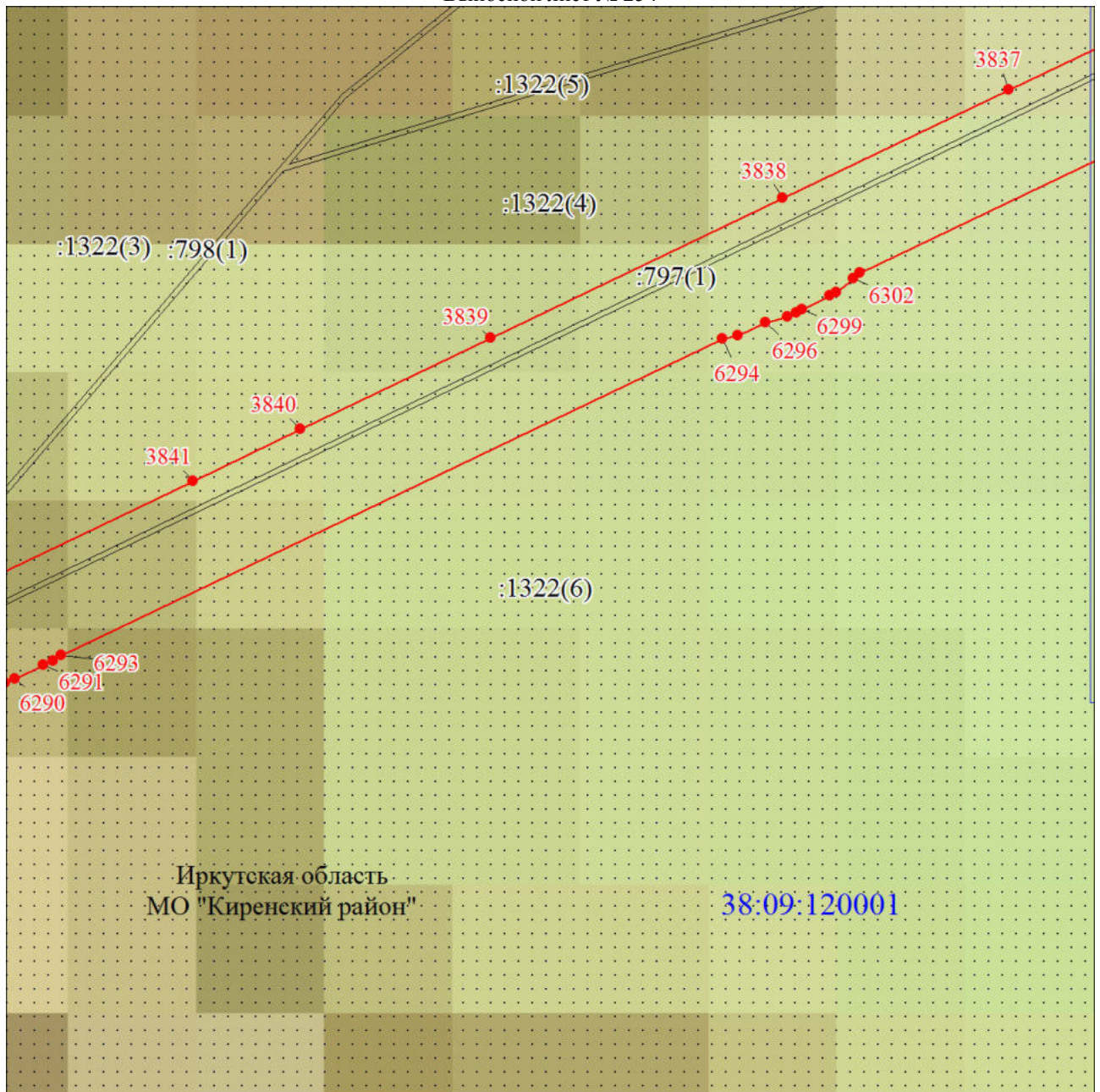


Дата 13 февраля 2020 г.

Место для оттиска печати (при наличии) лица, составившего описание местоположения границ объекта

План границ публичного сервитута

Выносной лист № 254



Иркутская область
МО "Киренский район"

38:09:120001

Масштаб 1:5000

Используемые условные знаки и обозначения:

Условные обозначения представлены на листе 1

Подпись _____

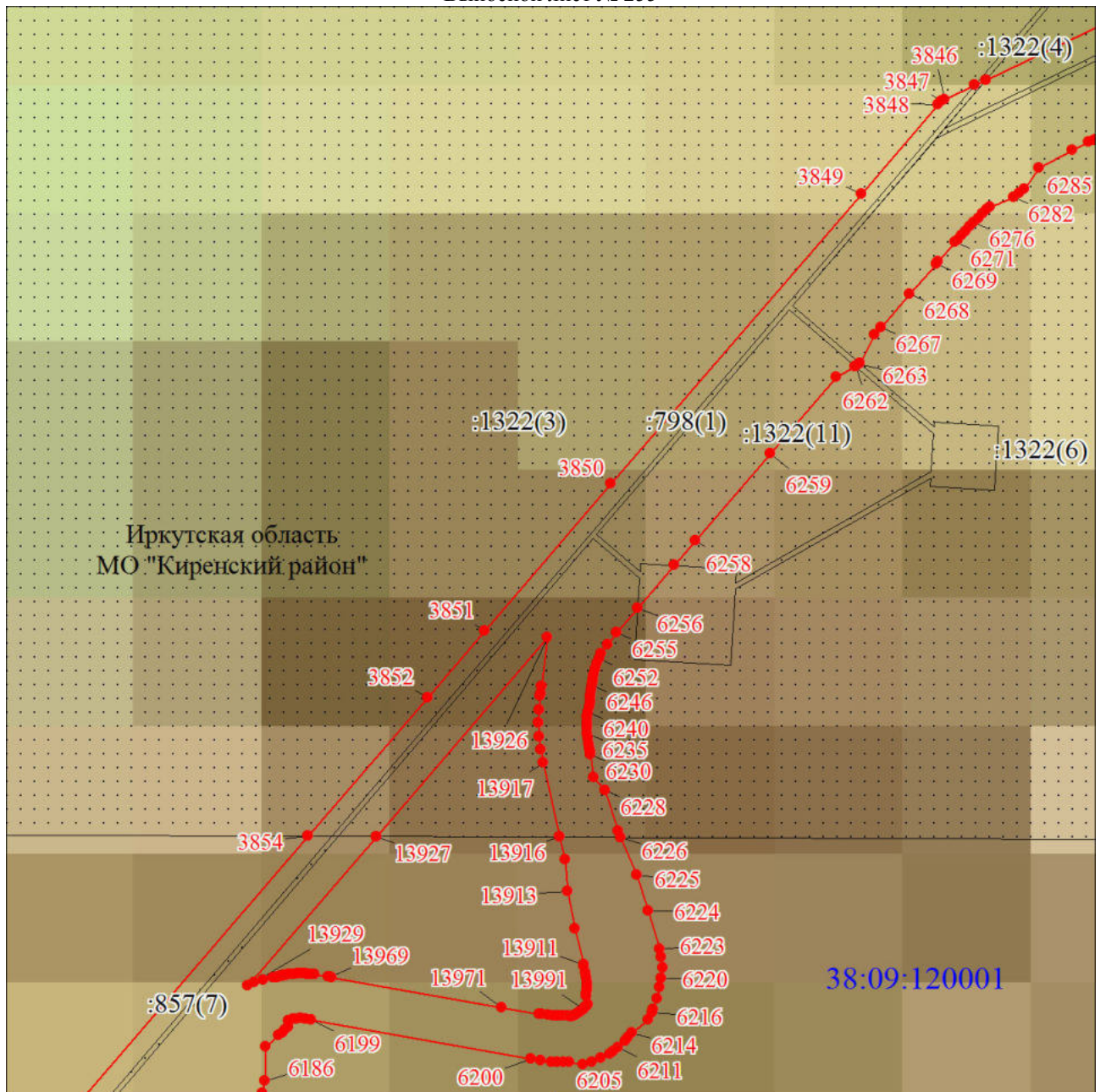


Дата 13 февраля 2020 г.

Место для оттиска печати (при наличии) лица, составившего описание местоположения границ объекта

План границ публичного сервитута

Выносной лист № 255



Масштаб 1:5000

Используемые условные знаки и обозначения:

Условные обозначения представлены на листе 1

Подпись _____

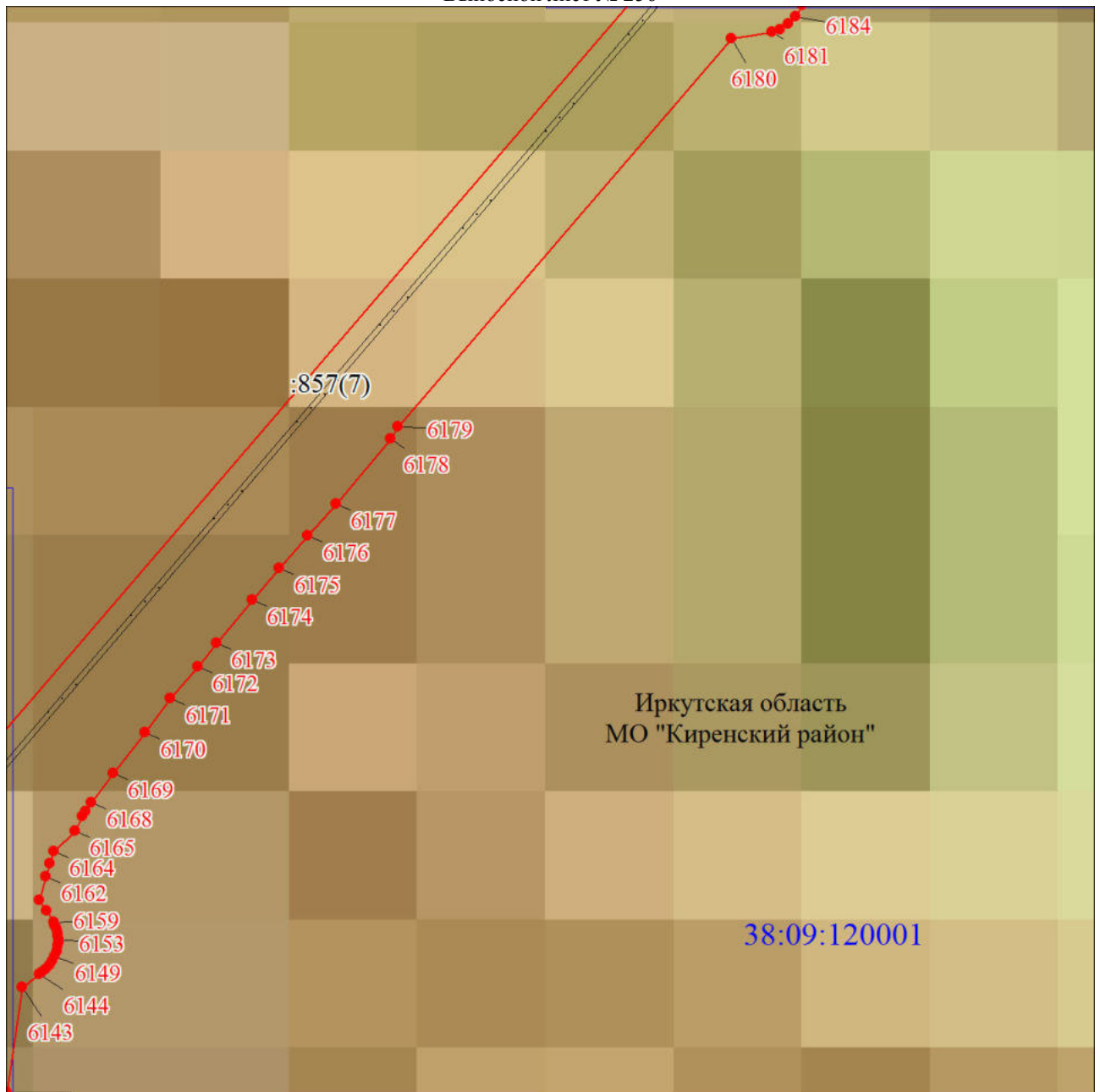


Дата 13 февраля 2020 г.

Место для оттиска печати (при наличии) лица, составившего описание местоположения границ объекта

План границ публичного сервитута

Выносной лист № 256



Масштаб 1:5000

Используемые условные знаки и обозначения:

Условные обозначения представлены на листе 1

Подпись _____

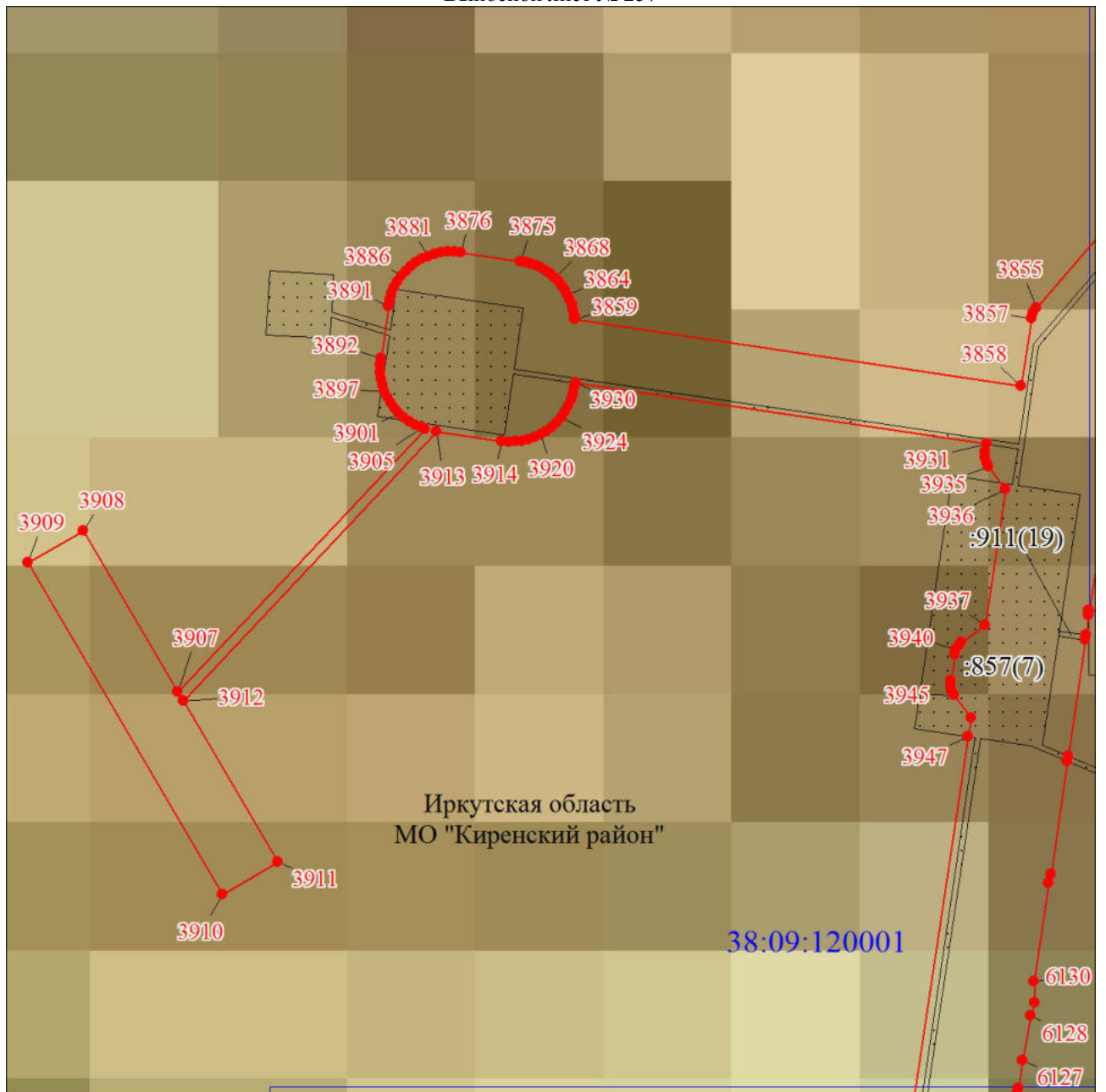


Дата 13 февраля 2020 г.

Место для оттиска печати (при наличии) лица, составившего описание местоположения границ объекта

План границ публичного сервитута

Выносной лист № 257



Масштаб 1:5000

Используемые условные знаки и обозначения:

Условные обозначения представлены на листе 1

Подпись _____

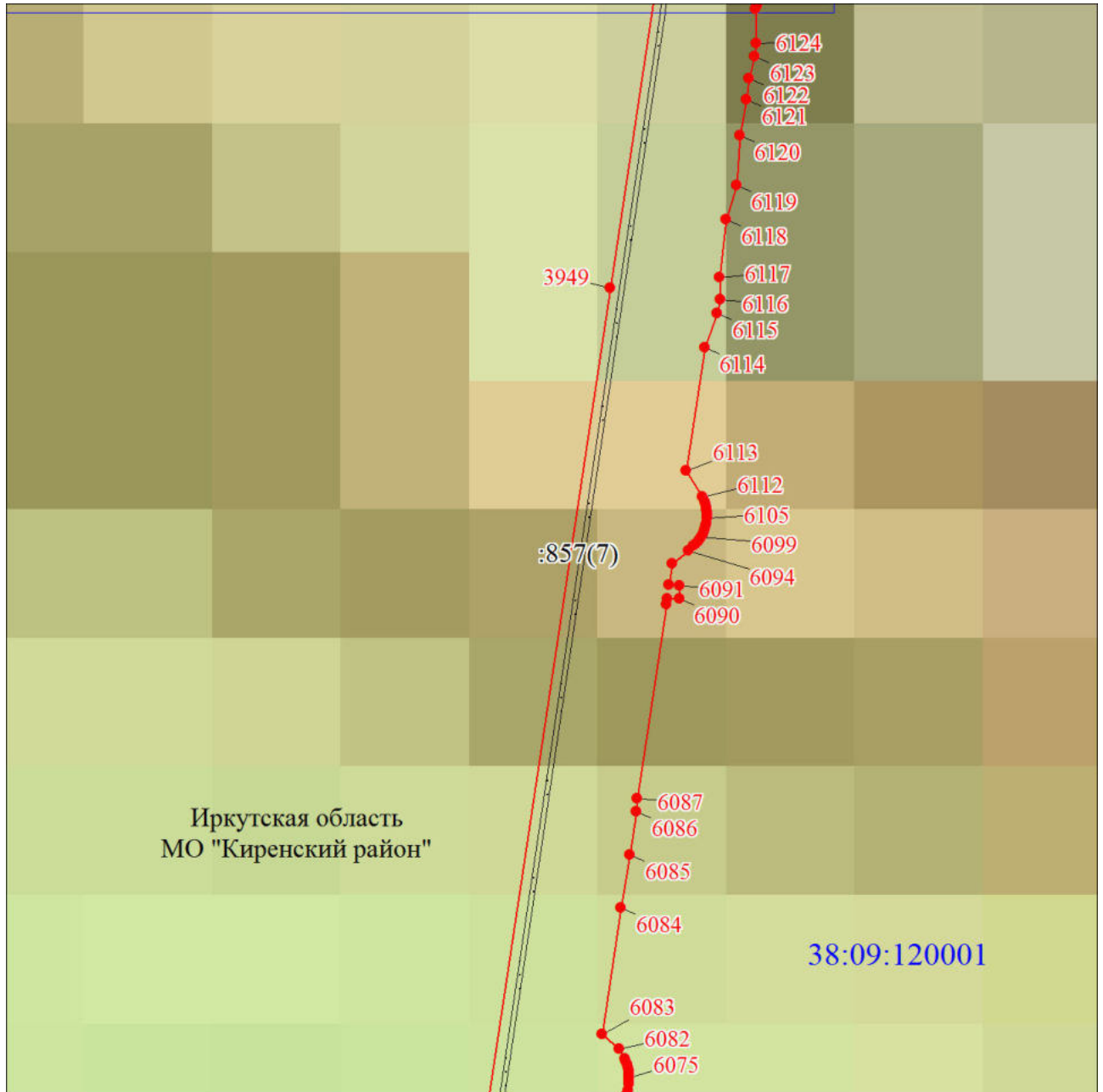


Дата 13 февраля 2020 г.

Место для оттиска печати (при наличии) лица, составившего описание местоположения границ объекта

План границ публичного сервитута

Выносной лист № 258



Масштаб 1:5000

Используемые условные знаки и обозначения:

Условные обозначения представлены на листе 1

Подпись _____

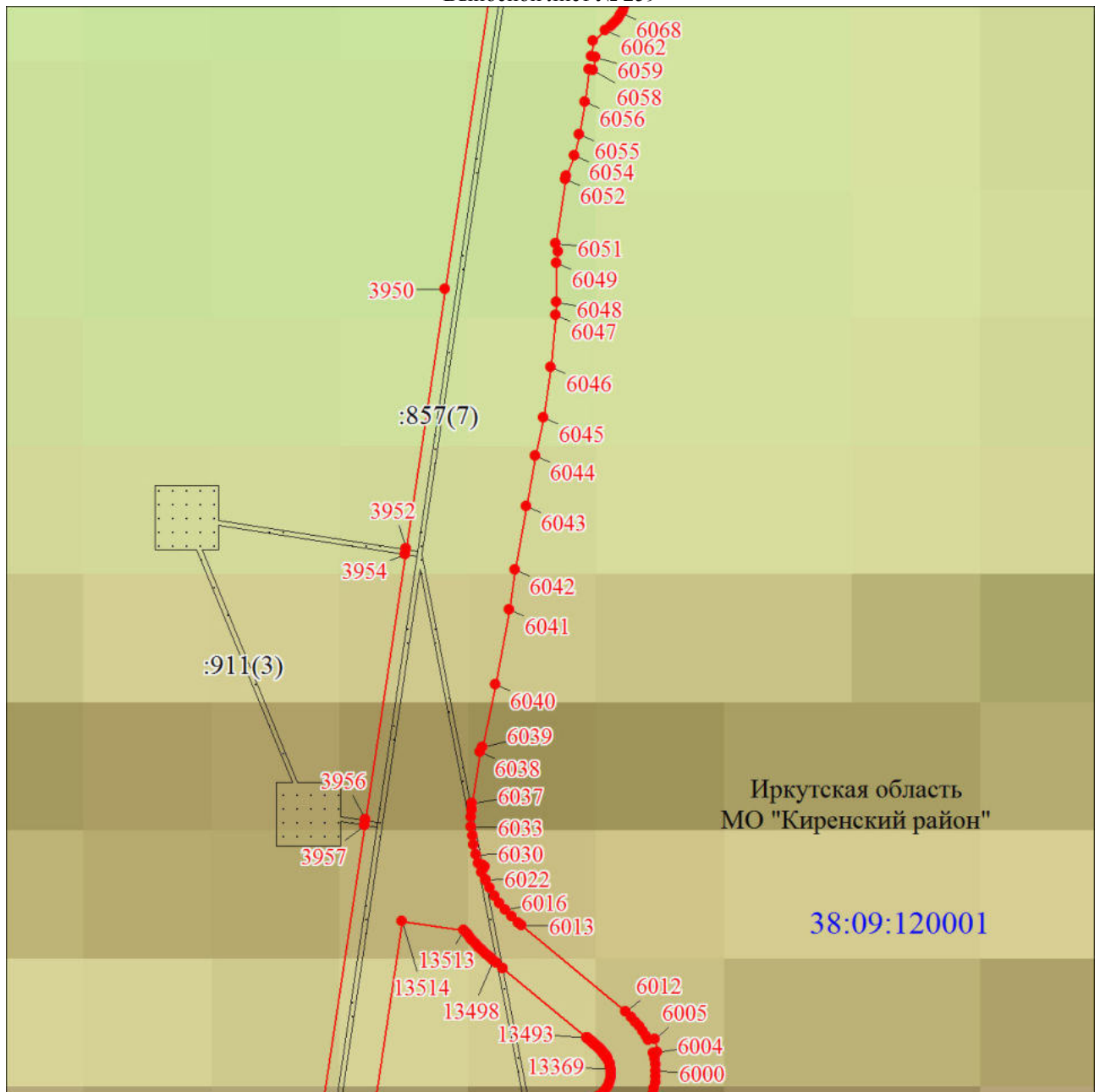


Дата 13 февраля 2020 г.

Место для оттиска печати (при наличии) лица, составившего описание местоположения границ объекта

План границ публичного сервитута

Выносной лист № 259



Масштаб 1:5000

Используемые условные знаки и обозначения:

Условные обозначения представлены на листе 1

Подпись _____

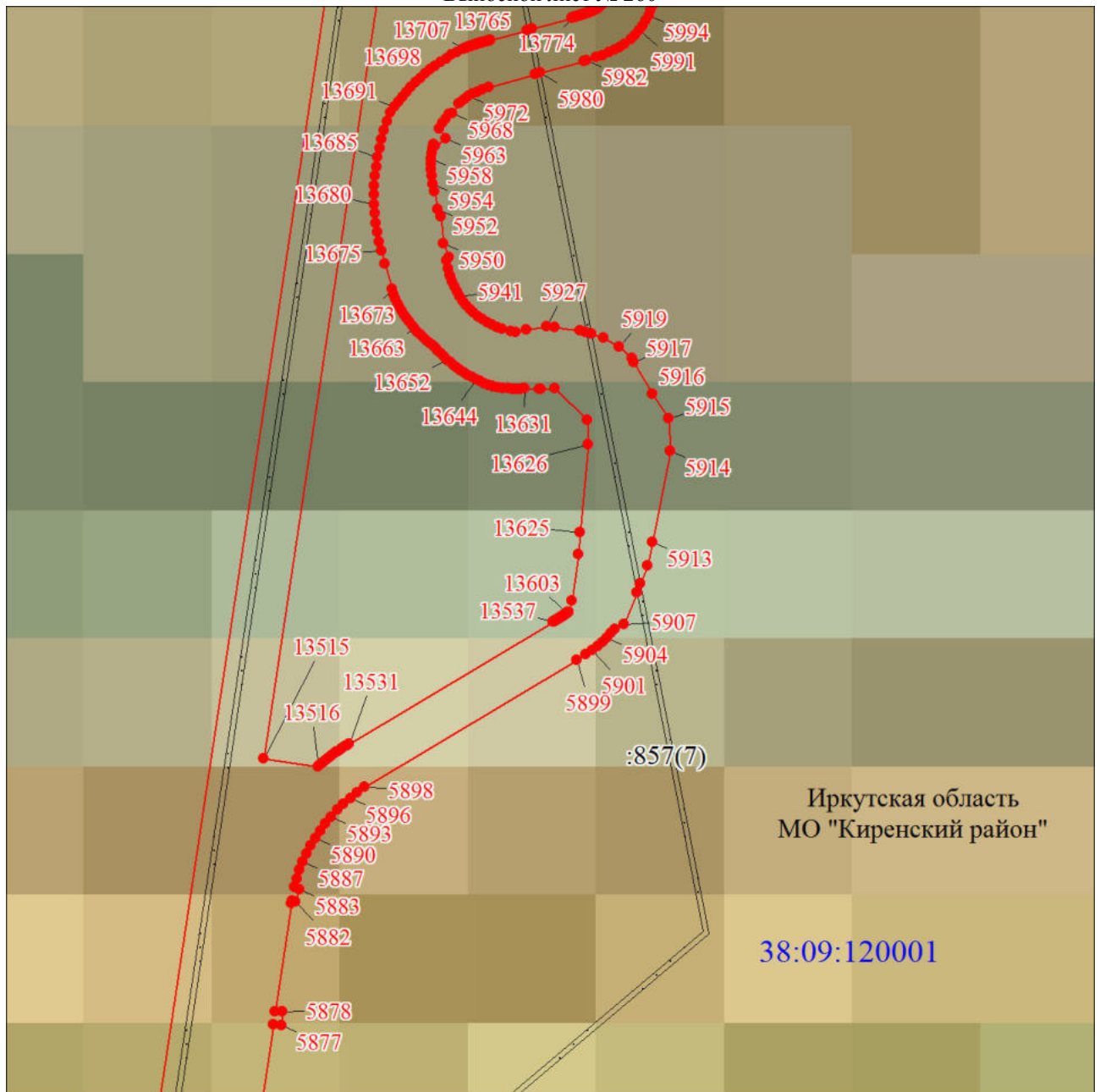


Дата 13 февраля 2020 г.

Место для оттиска печати (при наличии) лица, составившего описание местоположения границ объекта

План границ публичного сервитута

Выносной лист № 260



Масштаб 1:5000

Используемые условные знаки и обозначения:

Условные обозначения представлены на листе 1

Подпись _____

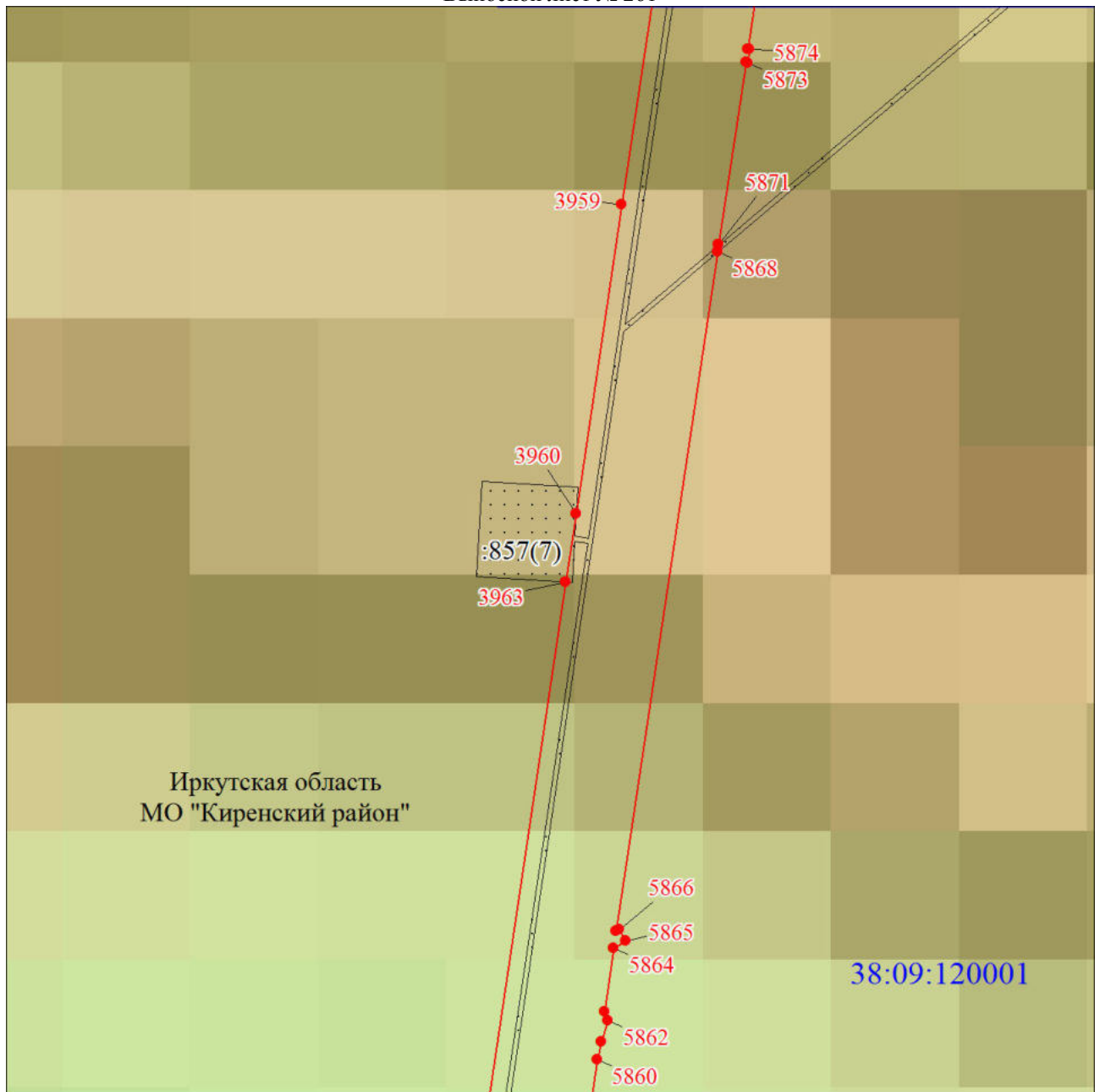


Дата 13 февраля 2020 г.

Место для оттиска печати (при наличии) лица, составившего описание местоположения границ объекта

План границ публичного сервитута

Выносной лист № 261



Масштаб 1:5000

Используемые условные знаки и обозначения:

Условные обозначения представлены на листе 1

Подпись _____

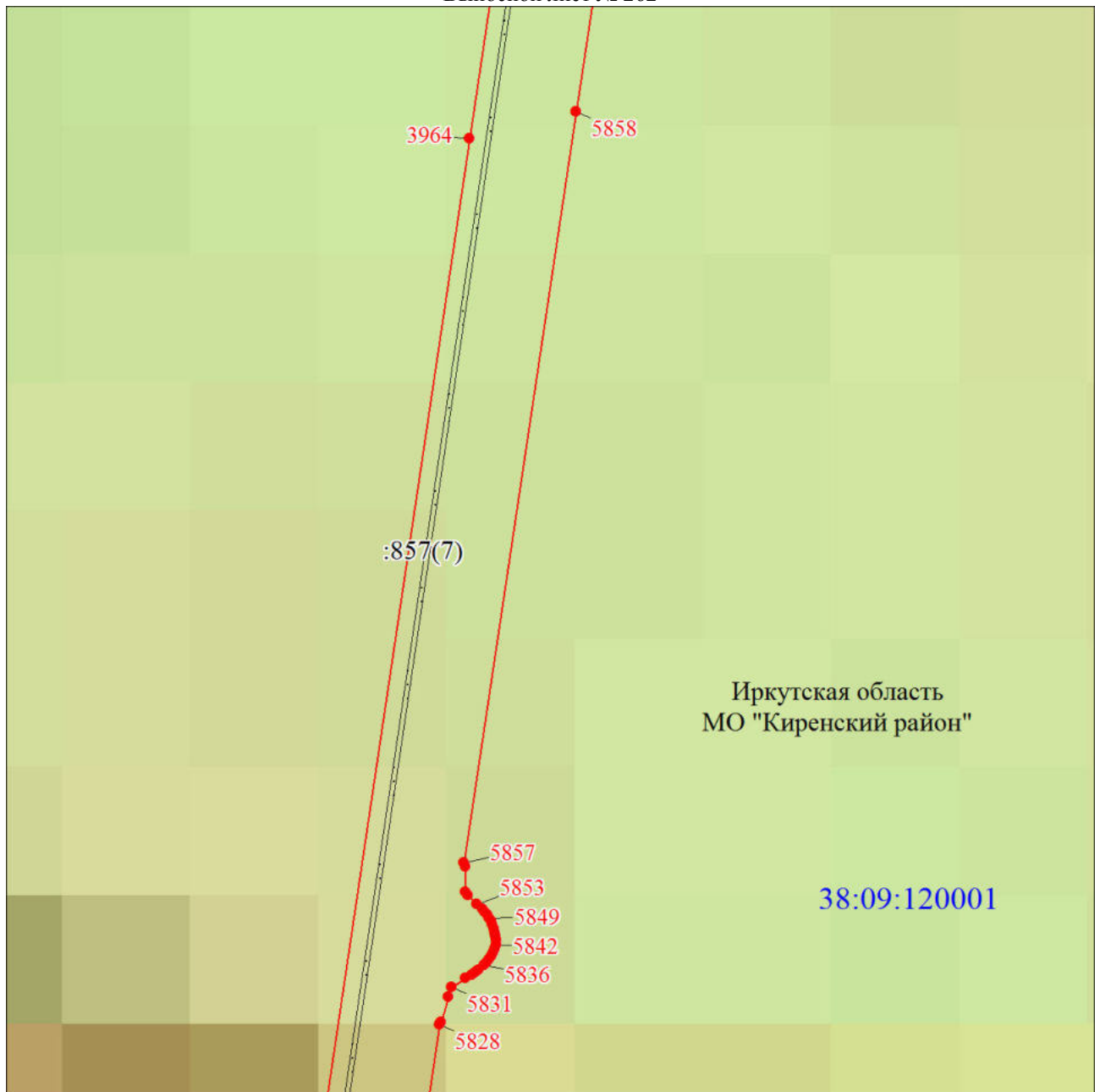


Дата 13 февраля 2020 г.

Место для оттиска печати (при наличии) лица, составившего описание местоположения границ объекта

План границ публичного сервитута

Выносной лист № 262



Масштаб 1:5000

Используемые условные знаки и обозначения:

Условные обозначения представлены на листе 1

Подпись _____

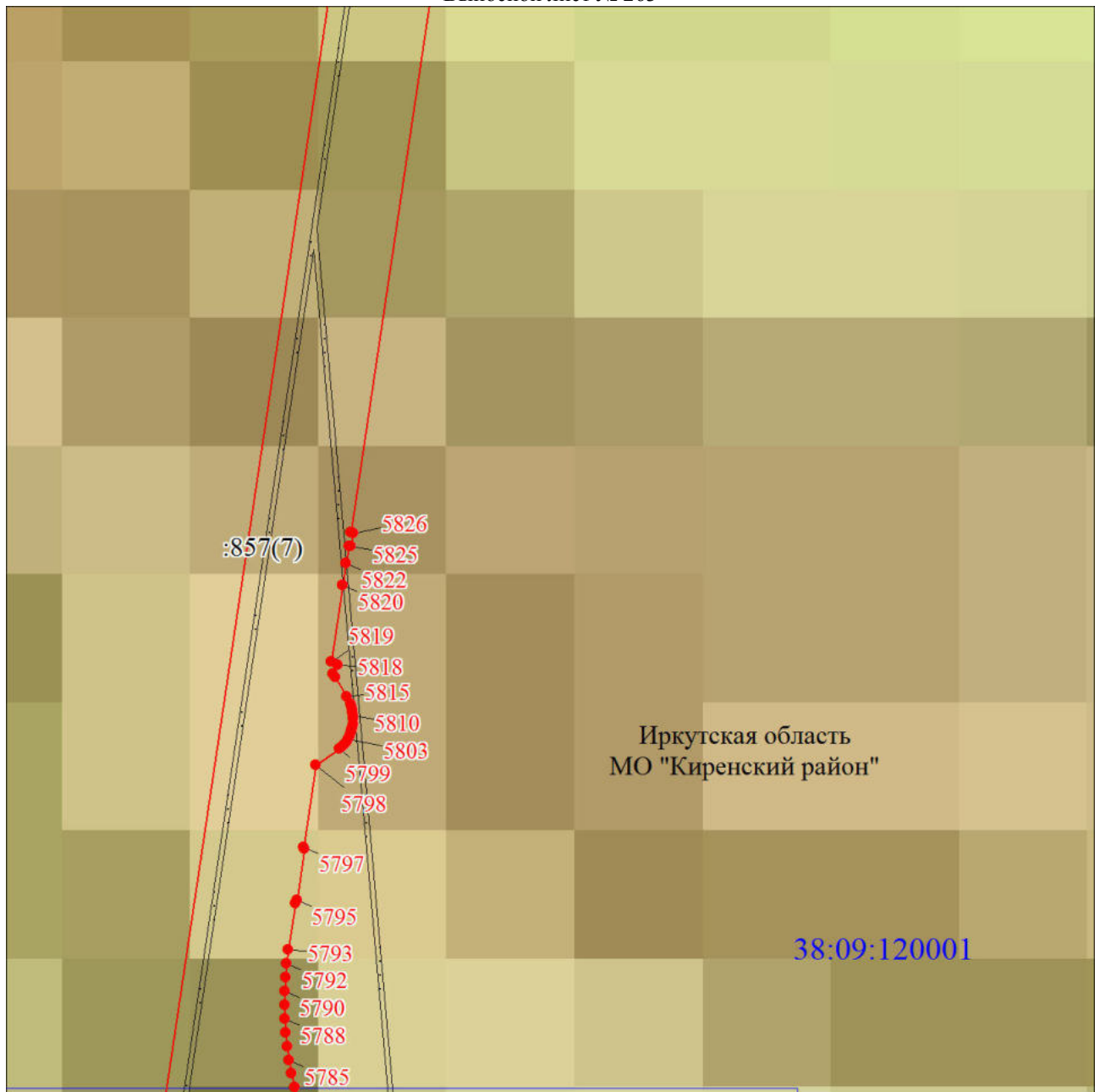


Дата 13 февраля 2020 г.

Место для оттиска печати (при наличии) лица, составившего описание местоположения границ объекта

План границ публичного сервитута

Выносной лист № 263



Масштаб 1:5000

Используемые условные знаки и обозначения:

Условные обозначения представлены на листе 1

Подпись _____

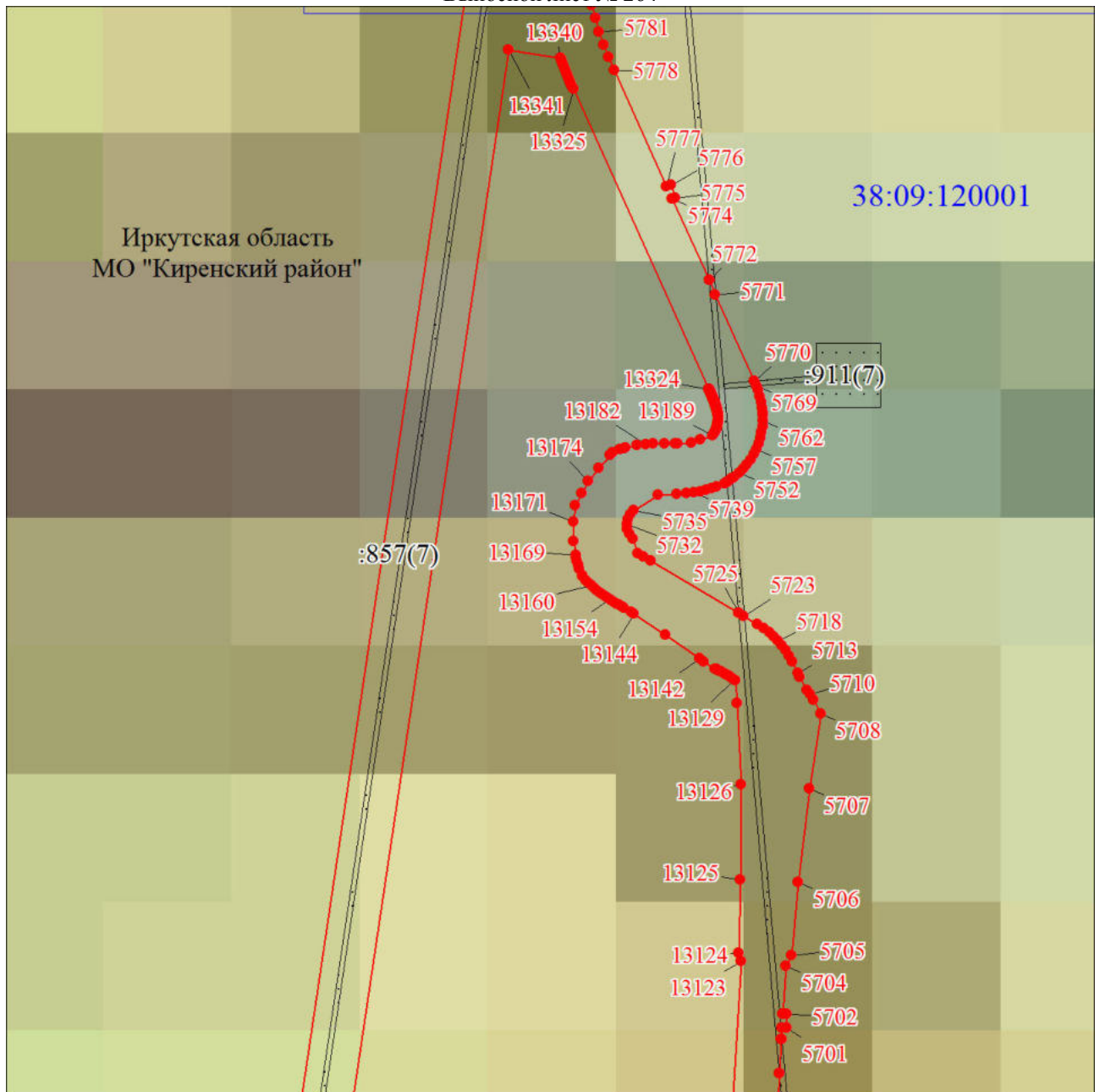


Дата 13 февраля 2020 г.

Место для оттиска печати (при наличии) лица, составившего описание местоположения границ объекта

План границ публичного сервитута

Выносной лист № 264



Масштаб 1:5000

Используемые условные знаки и обозначения:

Условные обозначения представлены на листе 1

Подпись _____

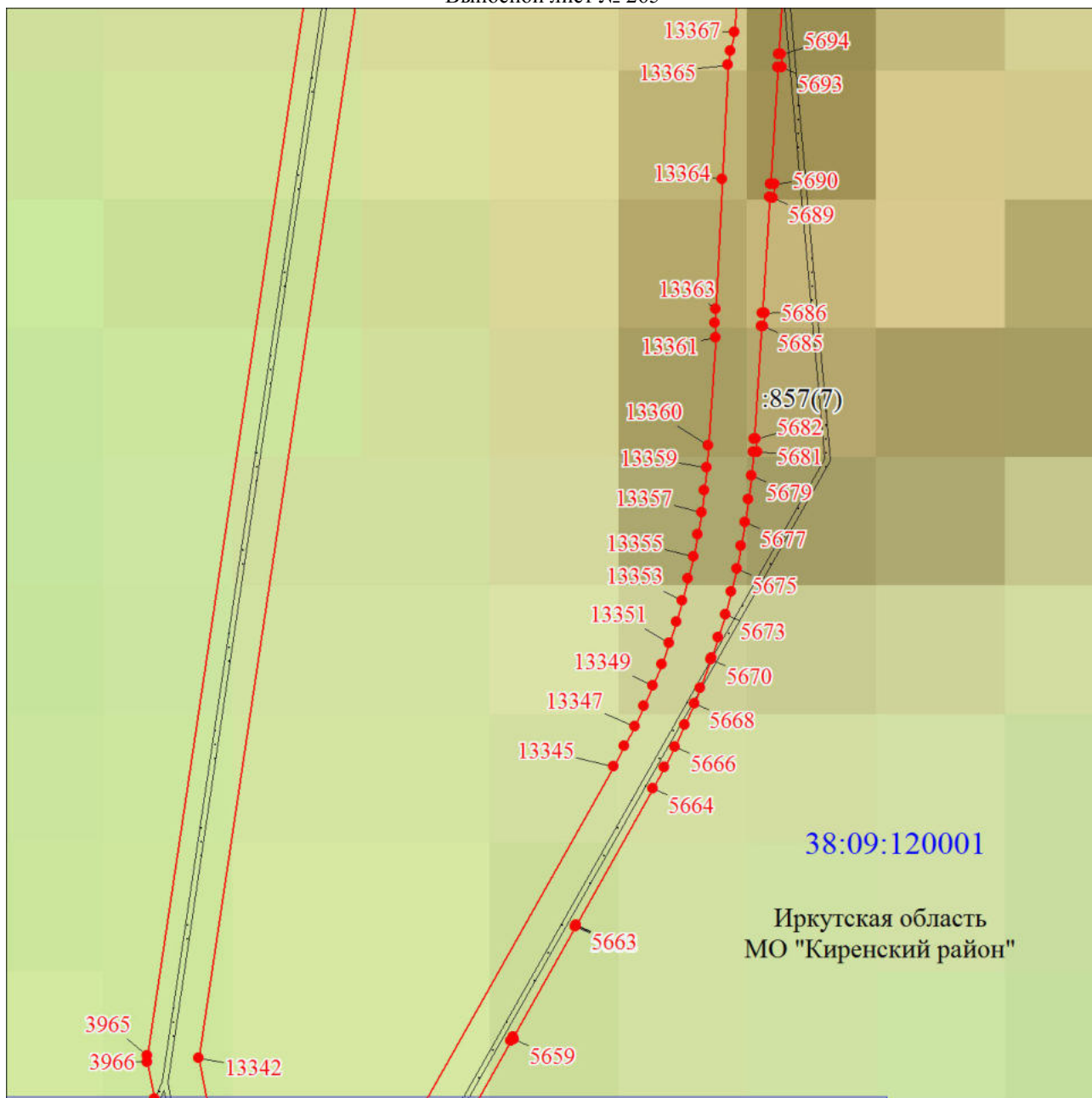


Дата 13 февраля 2020 г.

Место для оттиска печати (при наличии) лица, составившего описание местоположения границ объекта

План границ публичного сервитута

Выносной лист № 265



Масштаб 1:5000

Используемые условные знаки и обозначения:

Условные обозначения представлены на листе 1

Подпись _____

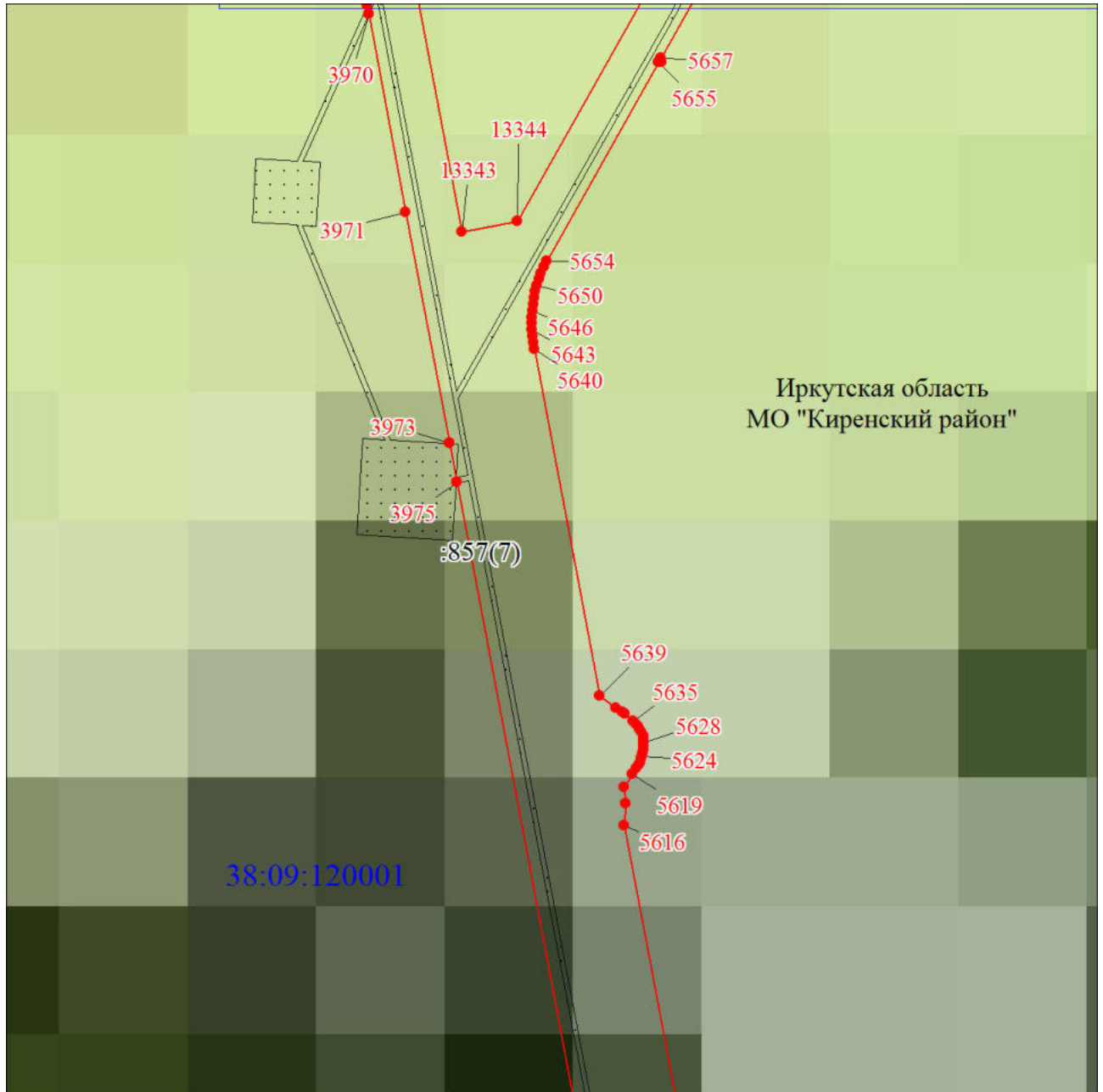


Дата 13 февраля 2020 г.

Место для оттиска печати (при наличии) лица, составившего описание местоположения границ объекта

План границ публичного сервитута

Выносной лист № 266



Масштаб 1:5000

Используемые условные знаки и обозначения:

Условные обозначения представлены на листе 1

Подпись _____




Дата 13 февраля 2020 г.

Место для оттиска печати (при наличии) лица, составившего описание местоположения границ объекта

План границ публичного сервитута

Выносной лист № 267



Масштаб 1:5000

Используемые условные знаки и обозначения:

Условные обозначения представлены на листе 1

Подпись _____

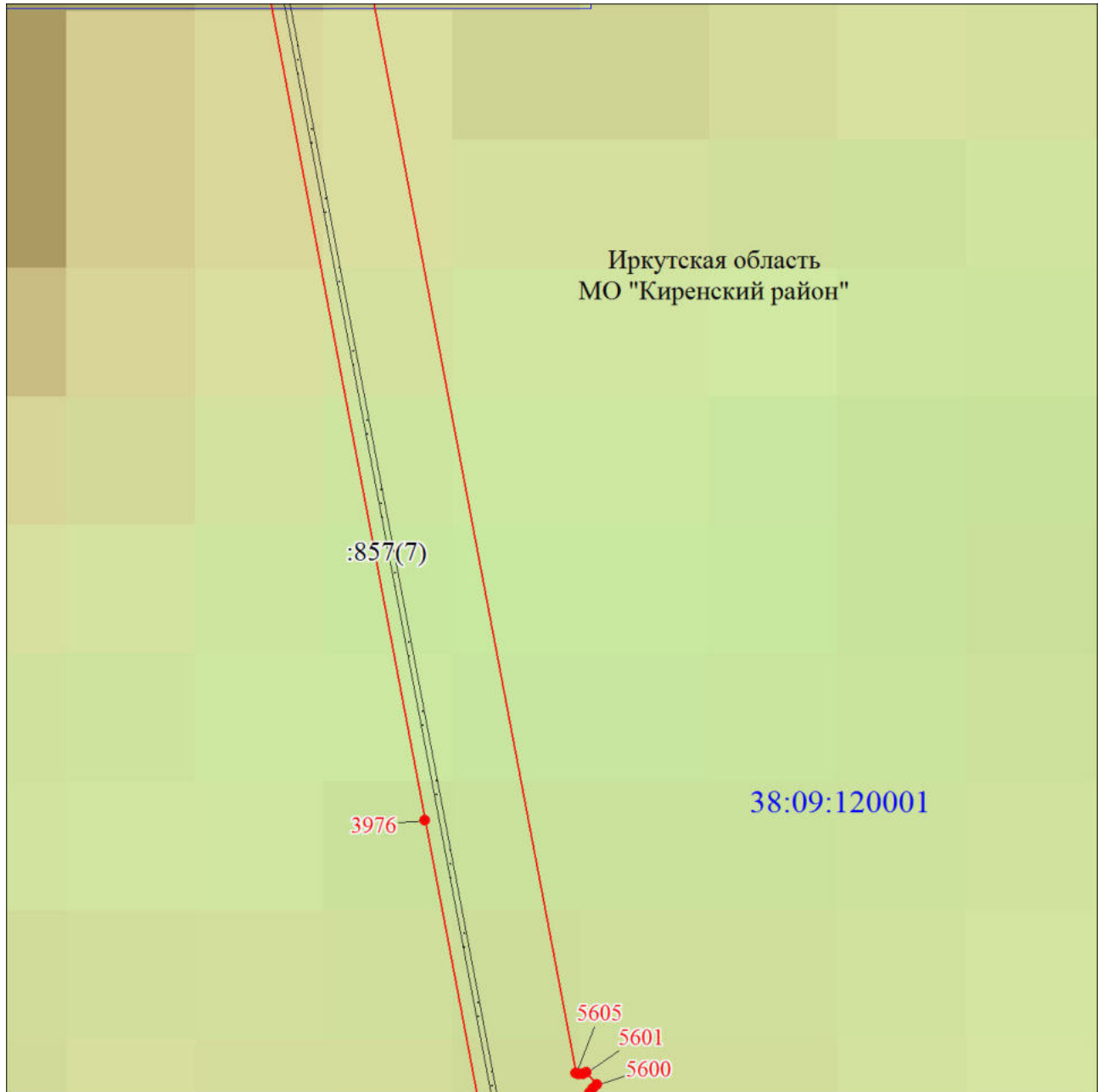


Дата 13 февраля 2020 г.

Место для оттиска печати (при наличии) лица, составившего описание местоположения границ объекта

План границ публичного сервитута

Выносной лист № 268



Масштаб 1:5000

Используемые условные знаки и обозначения:

Условные обозначения представлены на листе 1

Подпись _____

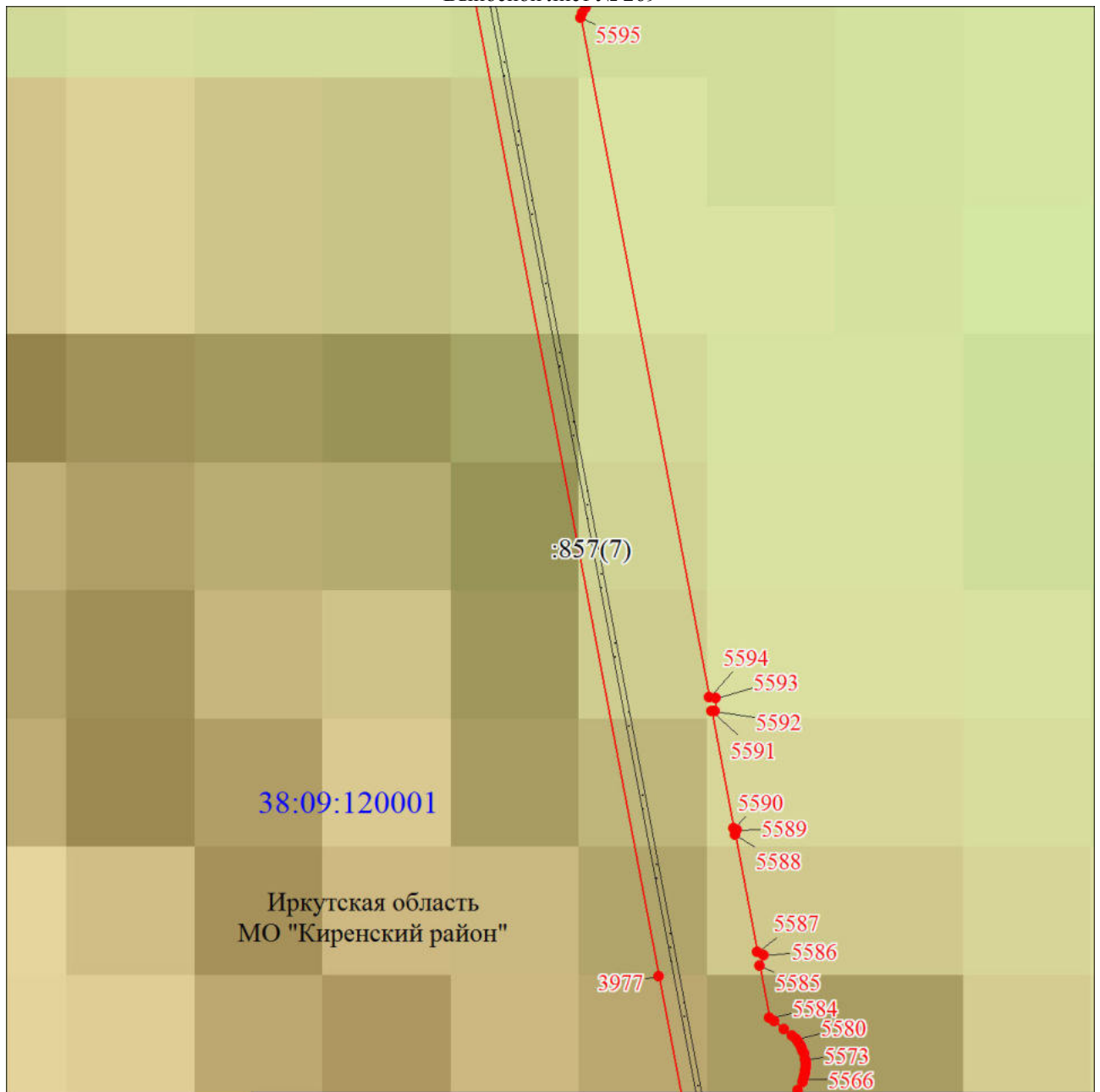


Дата 13 февраля 2020 г.

Место для оттиска печати (при наличии) лица, составившего описание местоположения границ объекта

План границ публичного сервитута

Выносной лист № 269



Масштаб 1:5000

Используемые условные знаки и обозначения:

Условные обозначения представлены на листе 1

Подпись _____

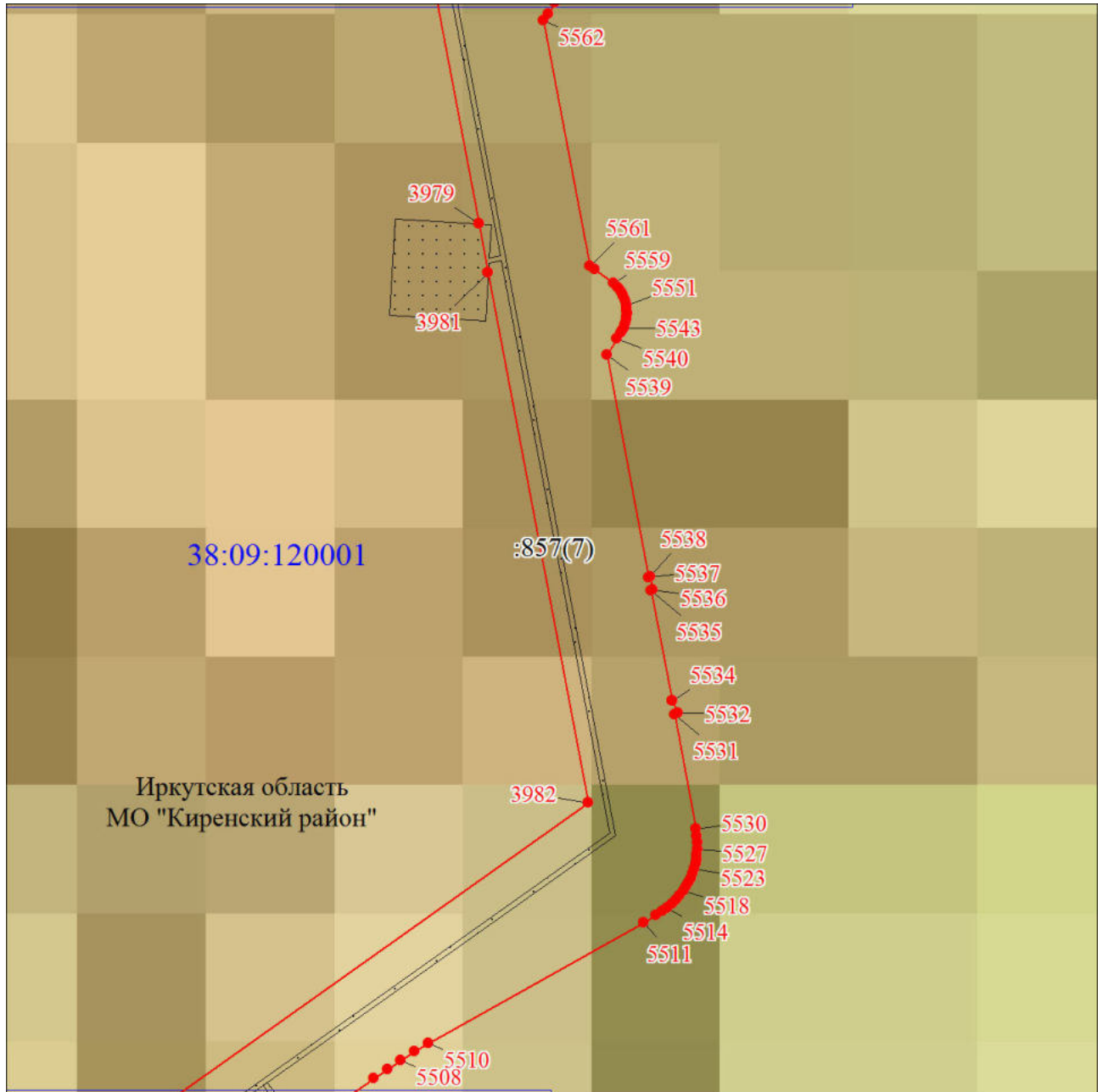


Дата 13 февраля 2020 г.

Место для оттиска печати (при наличии) лица, составившего описание местоположения границ объекта

План границ публичного сервитута

Выносной лист № 270



Масштаб 1:5000

Используемые условные знаки и обозначения:

Условные обозначения представлены на листе 1

Подпись _____

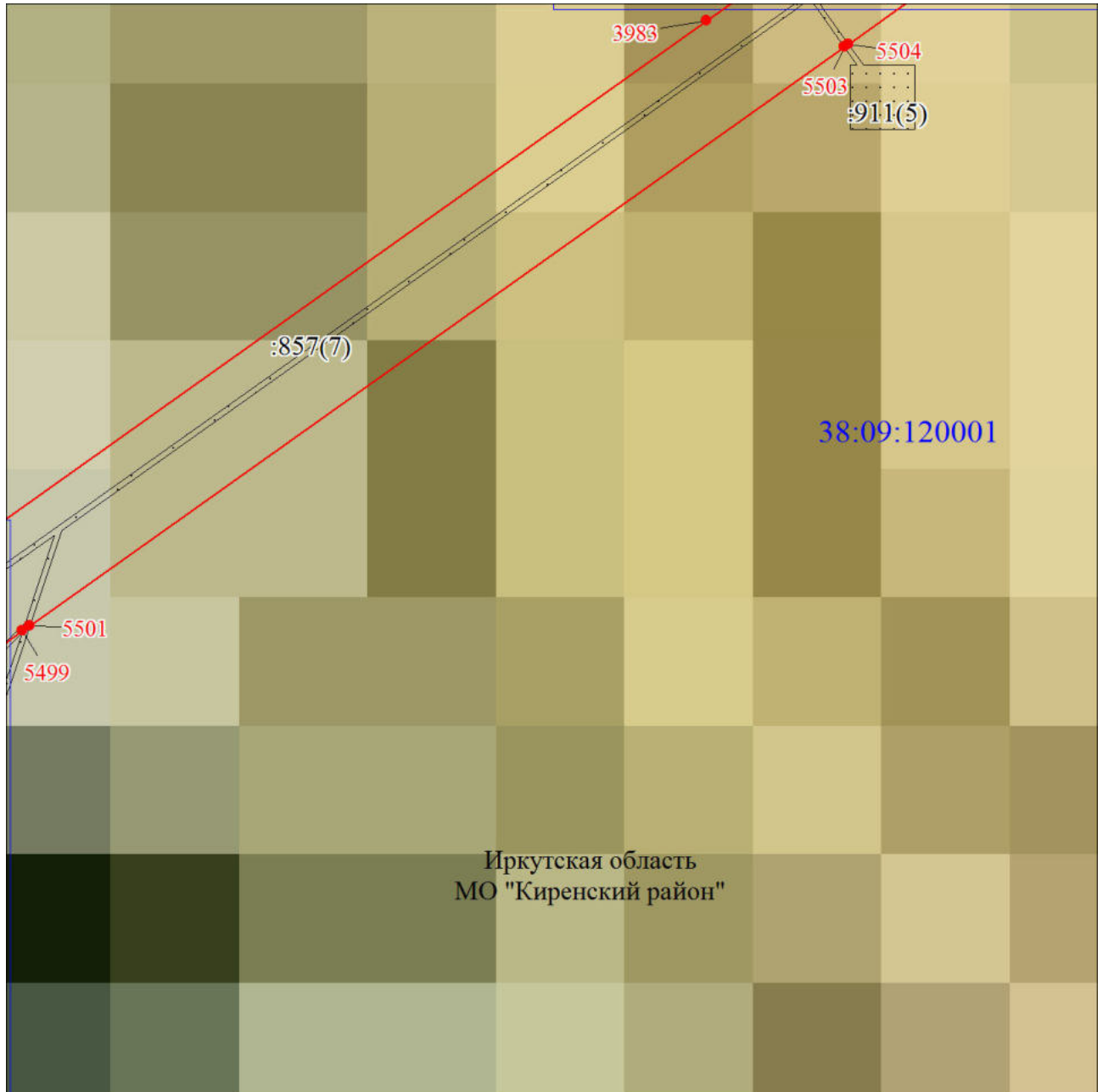


Дата 13 февраля 2020 г.

Место для оттиска печати (при наличии) лица, составившего описание местоположения границ объекта

План границ публичного сервитута

Выносной лист № 271



Масштаб 1:5000

Используемые условные знаки и обозначения:

Условные обозначения представлены на листе 1

Подпись _____

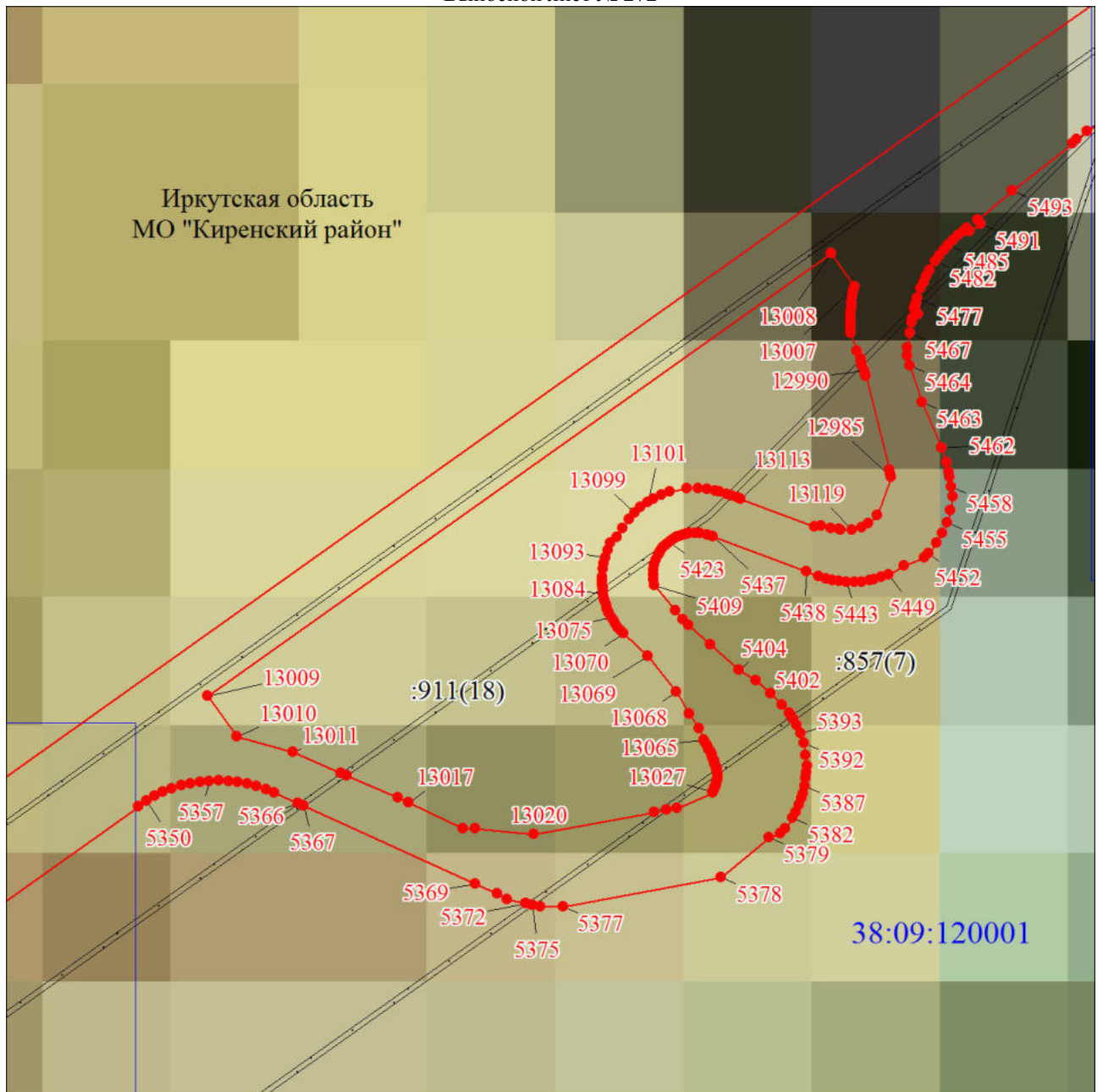


Дата 13 февраля 2020 г.

Место для оттиска печати (при наличии) лица, составившего описание местоположения границ объекта

План границ публичного сервитута

Выносной лист № 272



Масштаб 1:5000

Используемые условные знаки и обозначения:

Условные обозначения представлены на листе 1

Подпись _____

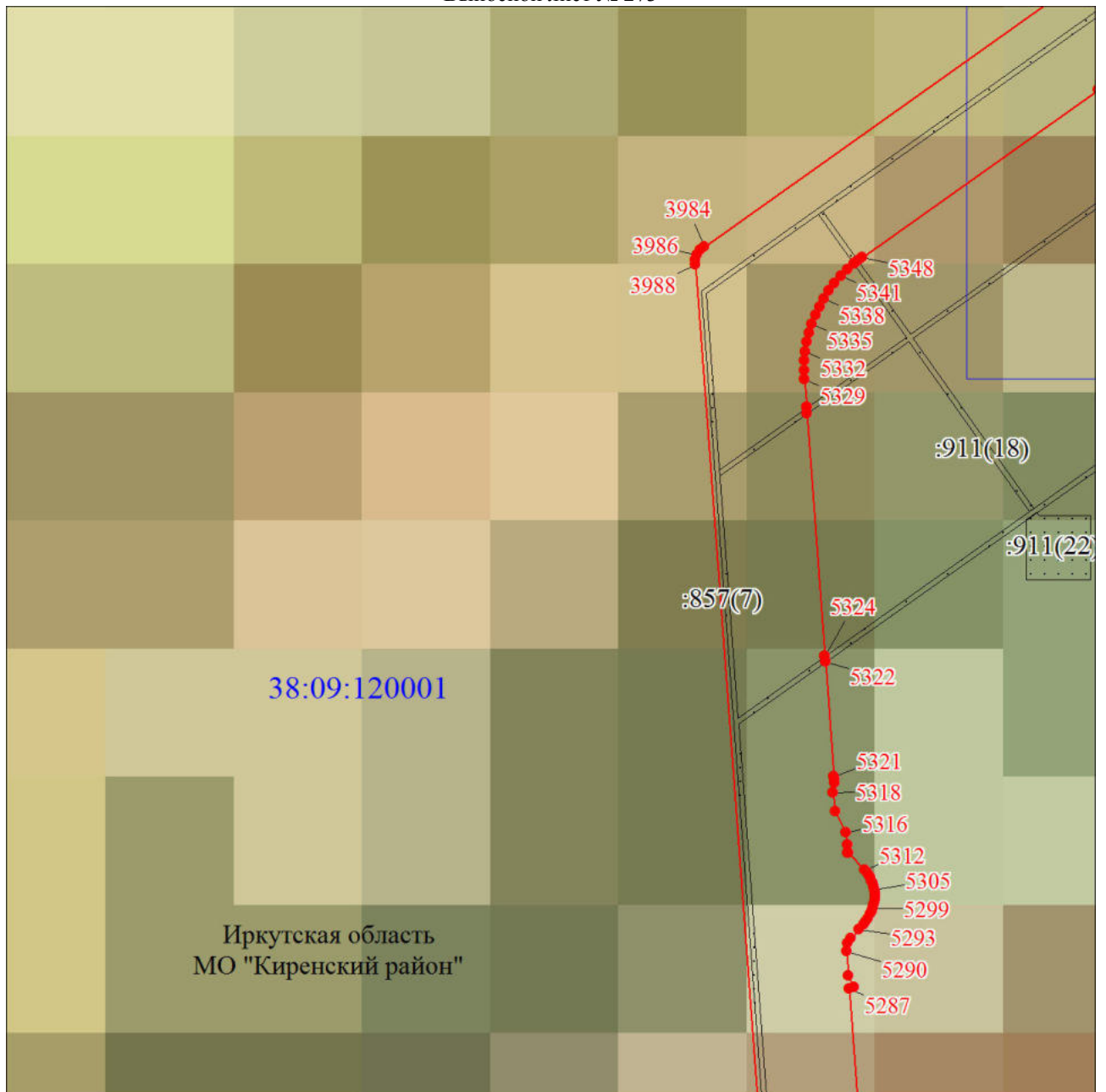


Дата 13 февраля 2020 г.

Место для оттиска печати (при наличии) лица, составившего описание местоположения границ объекта

План границ публичного сервитута

Выносной лист № 273



Масштаб 1:5000

Используемые условные знаки и обозначения:

Условные обозначения представлены на листе 1

Подпись _____

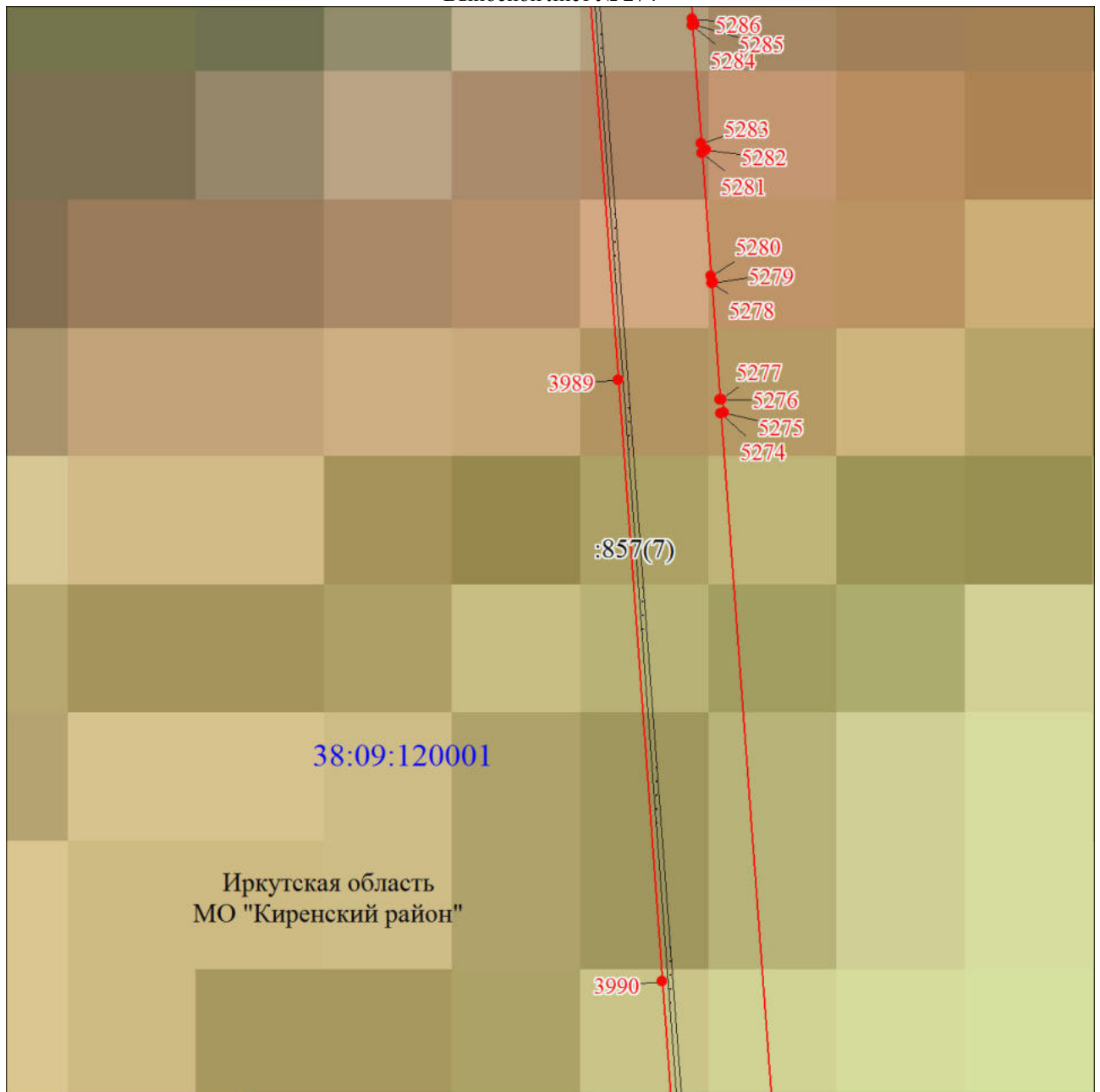


Дата 13 февраля 2020 г.

Место для оттиска печати (при наличии) лица, составившего описание местоположения границ объекта

План границ публичного сервитута

Выносной лист № 274



Масштаб 1:5000

Используемые условные знаки и обозначения:

Условные обозначения представлены на листе 1

Подпись _____

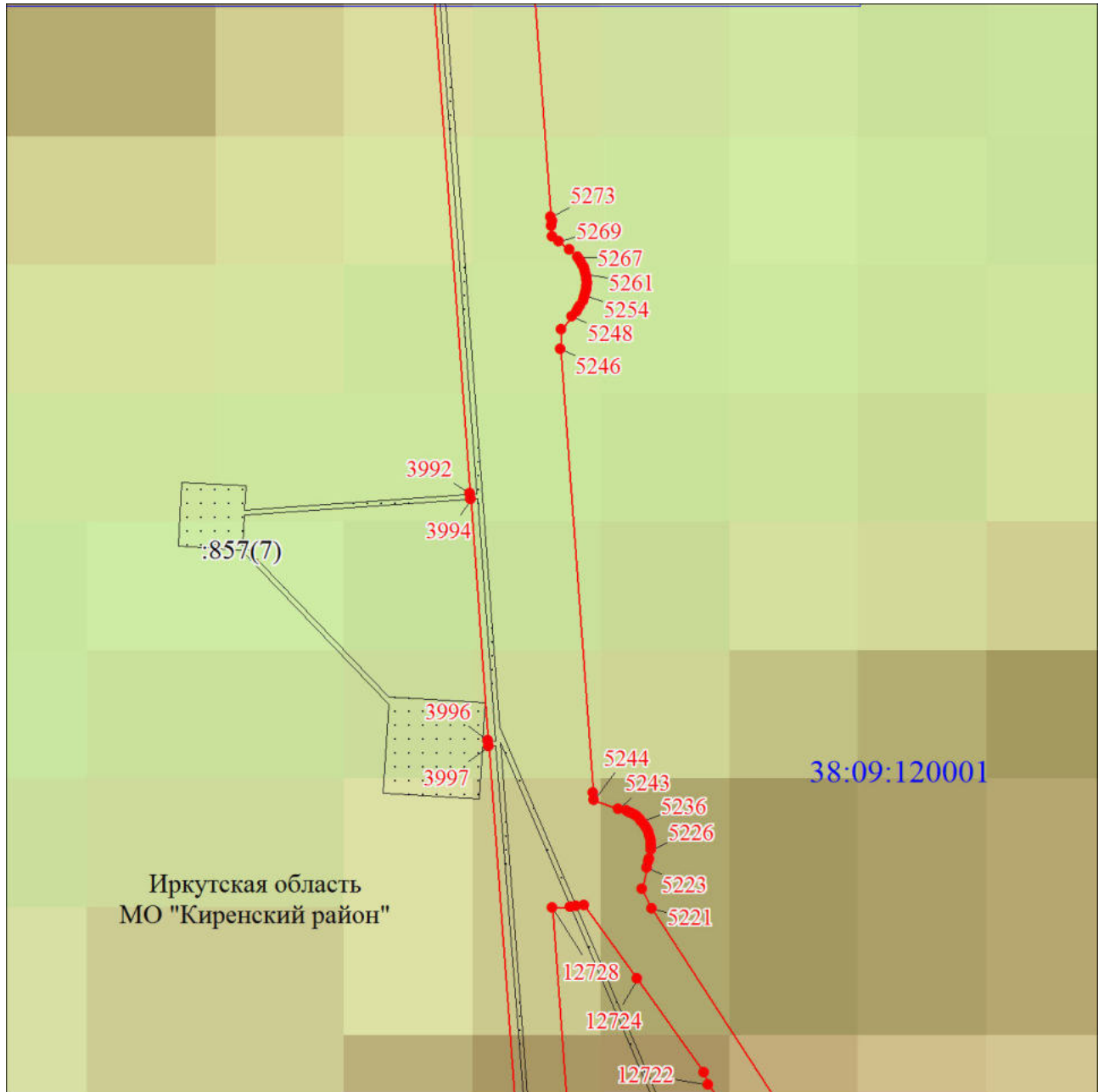


Дата 13 февраля 2020 г.

Место для оттиска печати (при наличии) лица, составившего описание местоположения границ объекта

План границ публичного сервитута

Выносной лист № 275



Иркутская область
МО "Киренский район"

38:09:120001

Масштаб 1:5000

Используемые условные знаки и обозначения:

Условные обозначения представлены на листе 1

Подпись _____

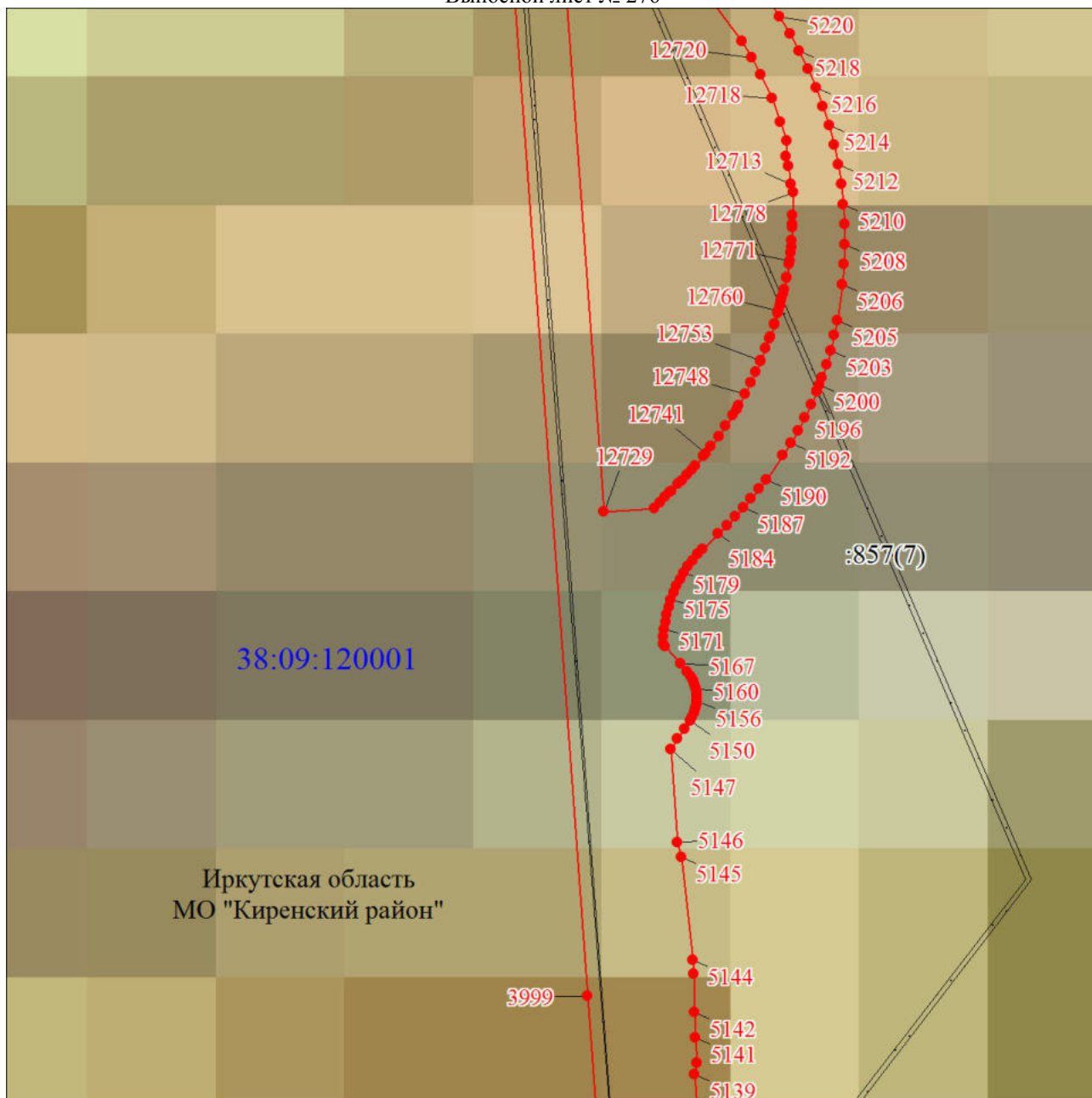


Дата 13 февраля 2020 г.

Место для оттиска печати (при наличии) лица, составившего описание местоположения границ объекта

План границ публичного сервитута

Выносной лист № 276



Масштаб 1:5000

Используемые условные знаки и обозначения:

Условные обозначения представлены на листе 1

Подпись _____

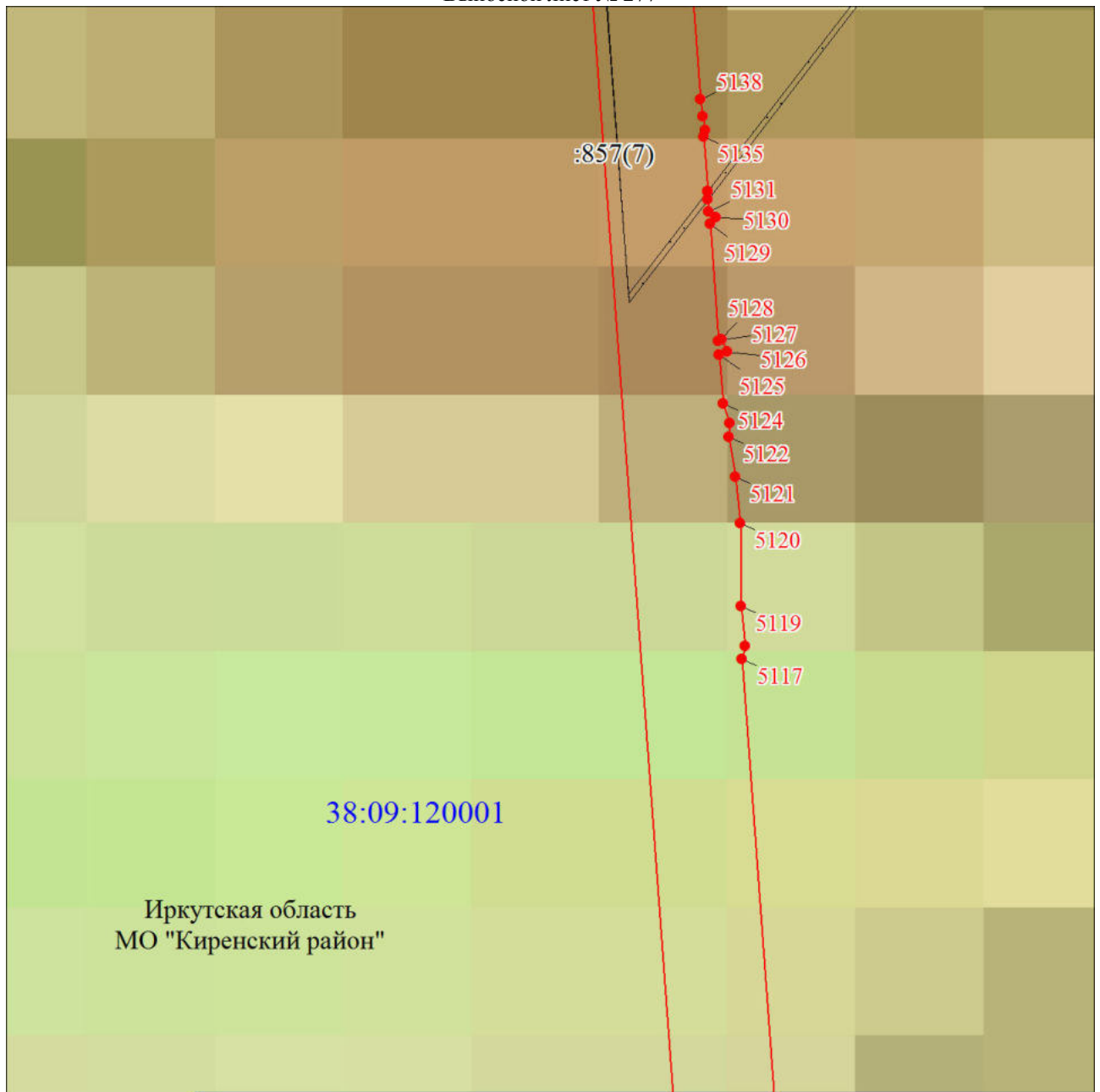


Дата 13 февраля 2020 г.

Место для оттиска печати (при наличии) лица, составившего описание местоположения границ объекта

План границ публичного сервитута

Выносной лист № 277



Масштаб 1:5000

Используемые условные знаки и обозначения:

Условные обозначения представлены на листе 1

Подпись _____

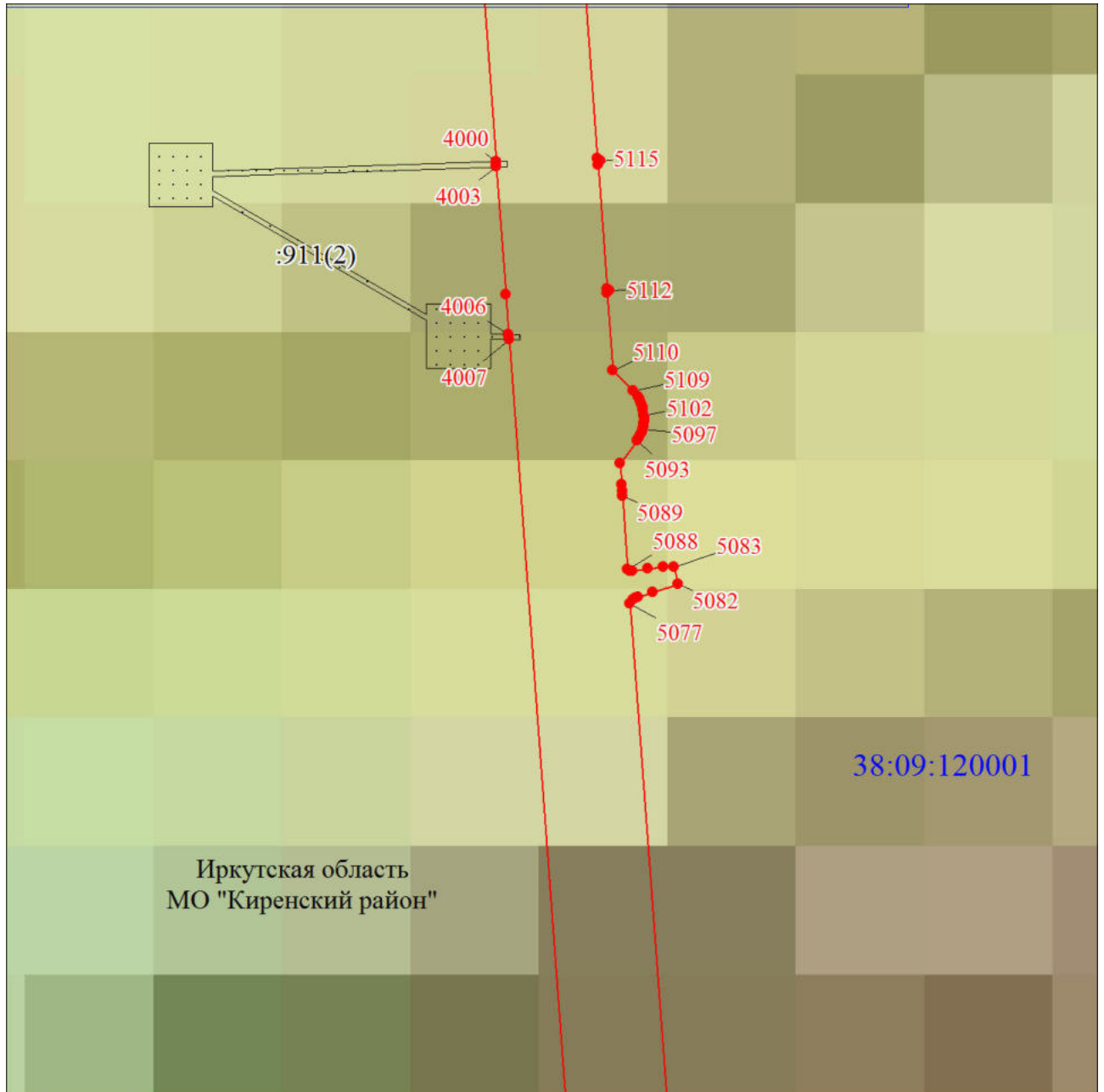


Дата 13 февраля 2020 г.

Место для оттиска печати (при наличии) лица, составившего описание местоположения границ объекта

План границ публичного сервитута

Выносной лист № 278



Масштаб 1:5000

Используемые условные знаки и обозначения:

Условные обозначения представлены на листе 1

Подпись _____

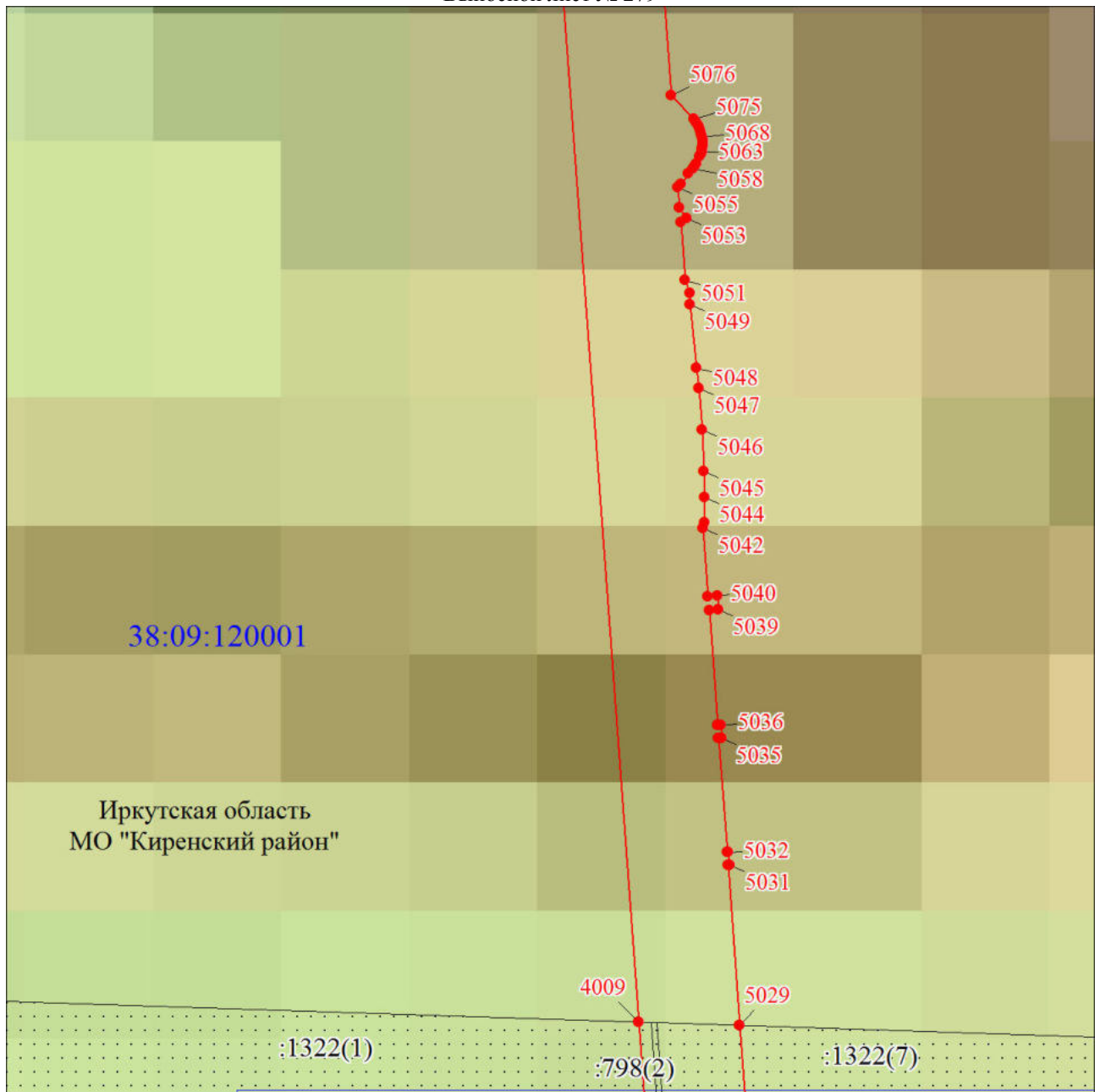


Дата 13 февраля 2020 г.

Место для оттиска печати (при наличии) лица, составившего описание местоположения границ объекта

План границ публичного сервитута

Выносной лист № 279



Масштаб 1:5000

Используемые условные знаки и обозначения:

Условные обозначения представлены на листе 1

Подпись _____

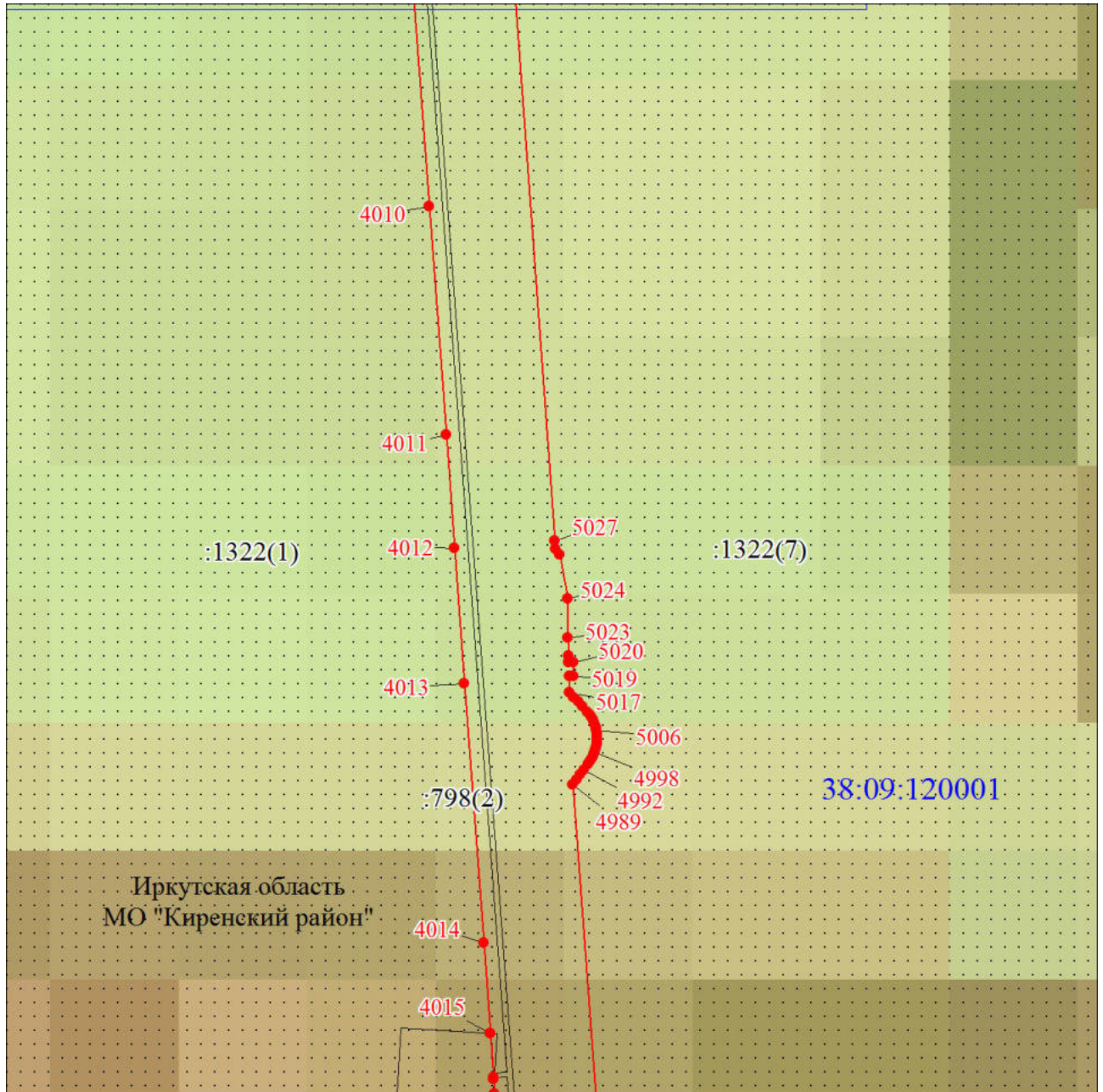


Дата 13 февраля 2020 г.

Место для оттиска печати (при наличии) лица, составившего описание местоположения границ объекта

План границ публичного сервитута

Выносной лист № 280



Масштаб 1:5000

Используемые условные знаки и обозначения:

Условные обозначения представлены на листе 1

Подпись _____

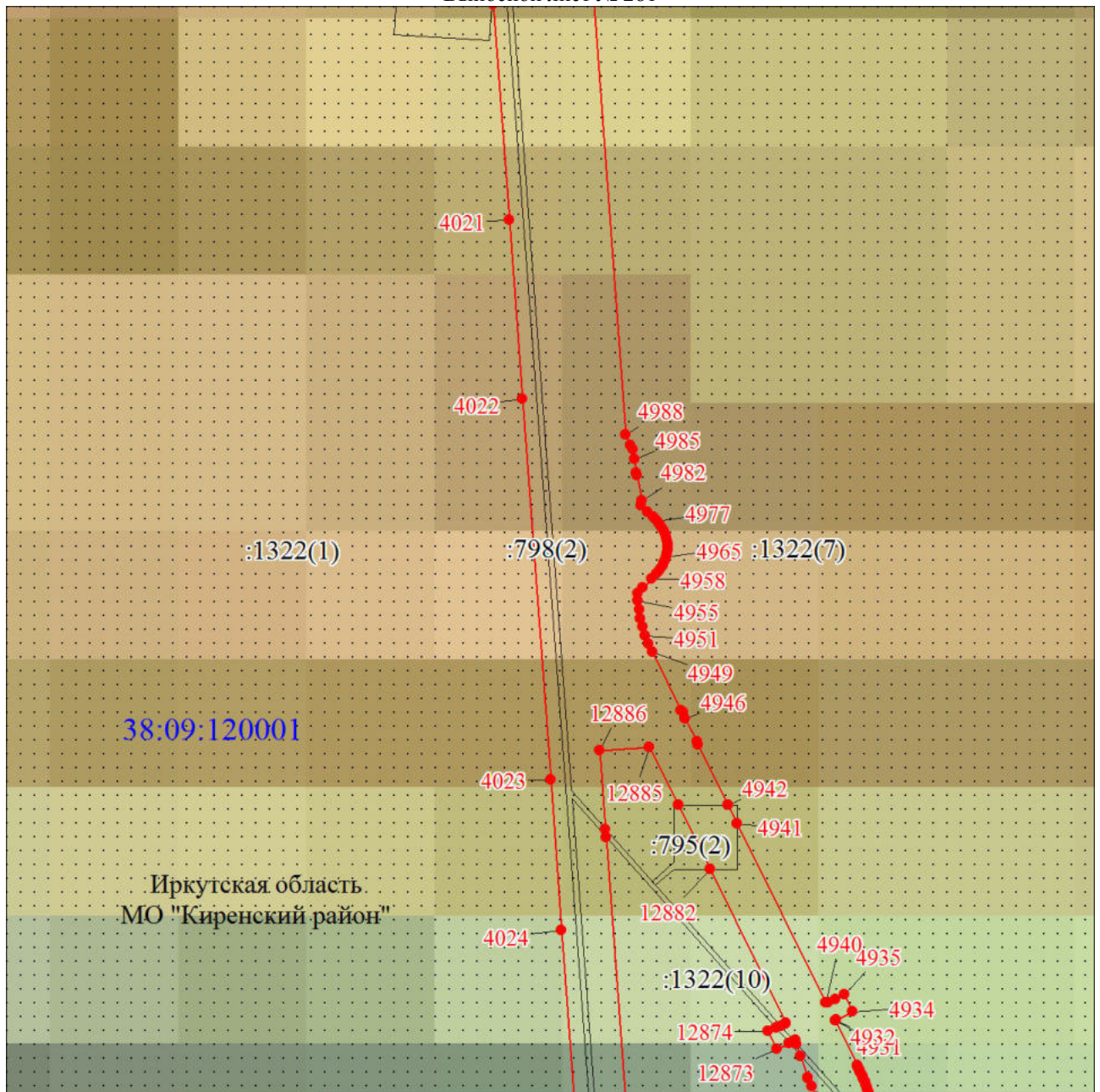


Дата 13 февраля 2020 г.

Место для оттиска печати (при наличии) лица, составившего описание местоположения границ объекта

План границ публичного сервитута

Выносной лист № 281



Масштаб 1:5000

Используемые условные знаки и обозначения:

Условные обозначения представлены на листе 1

Подпись _____

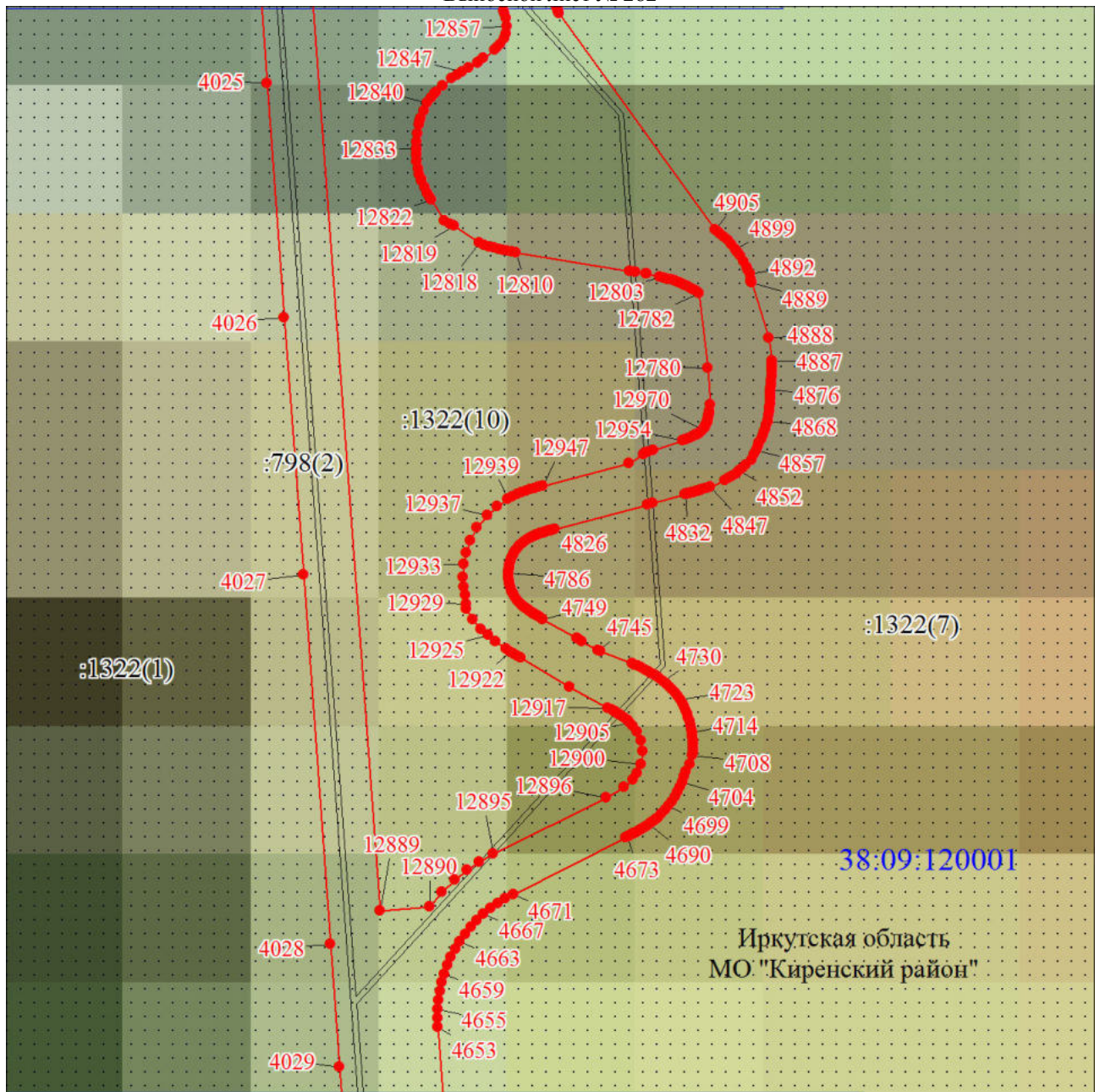


Дата 13 февраля 2020 г.

Место для оттиска печати (при наличии) лица, составившего описание местоположения границ объекта

План границ публичного сервитута

Выносной лист № 282



Масштаб 1:5000

Используемые условные знаки и обозначения:

Условные обозначения представлены на листе 1

Подпись _____

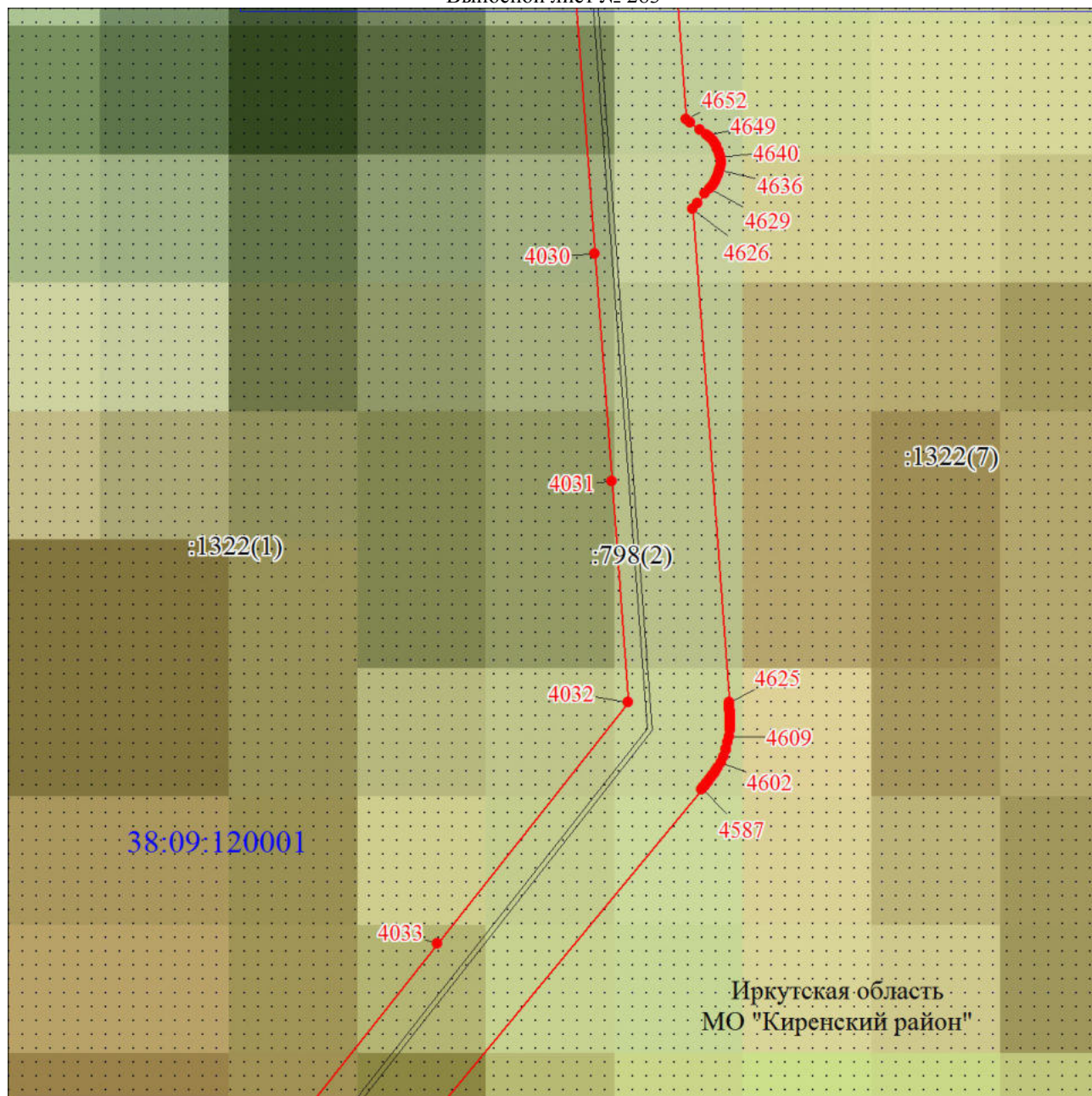


Дата 13 февраля 2020 г.

Место для оттиска печати (при наличии) лица, составившего описание местоположения границ объекта

План границ публичного сервитута

Выносной лист № 283



Масштаб 1:5000

Используемые условные знаки и обозначения:

Условные обозначения представлены на листе 1

Подпись _____

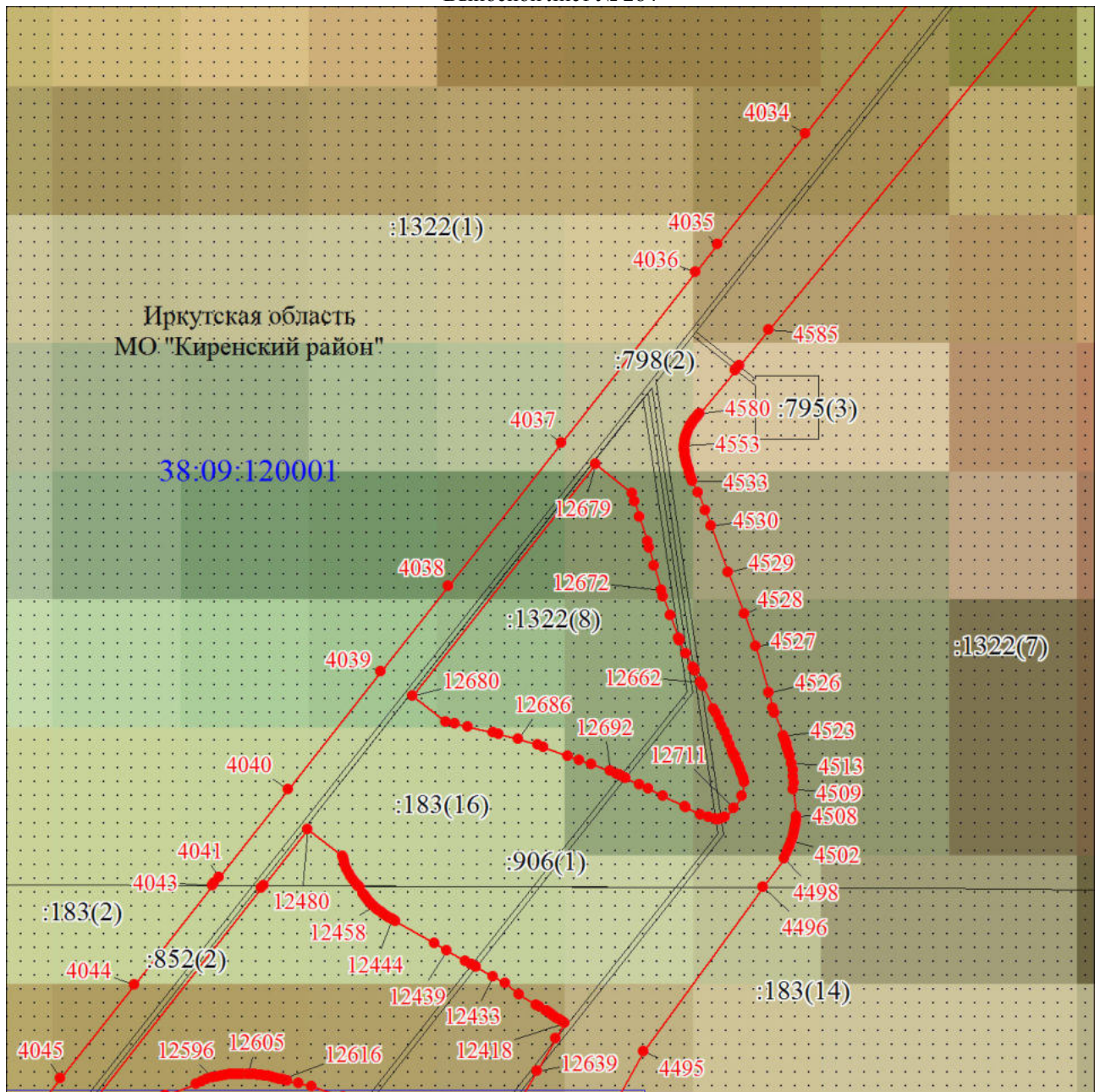


Дата 13 февраля 2020 г.

Место для оттиска печати (при наличии) лица, составившего описание местоположения границ объекта

План границ публичного сервитута

Выносной лист № 284



Масштаб 1:5000

Используемые условные знаки и обозначения:

Условные обозначения представлены на листе 1

Подпись _____

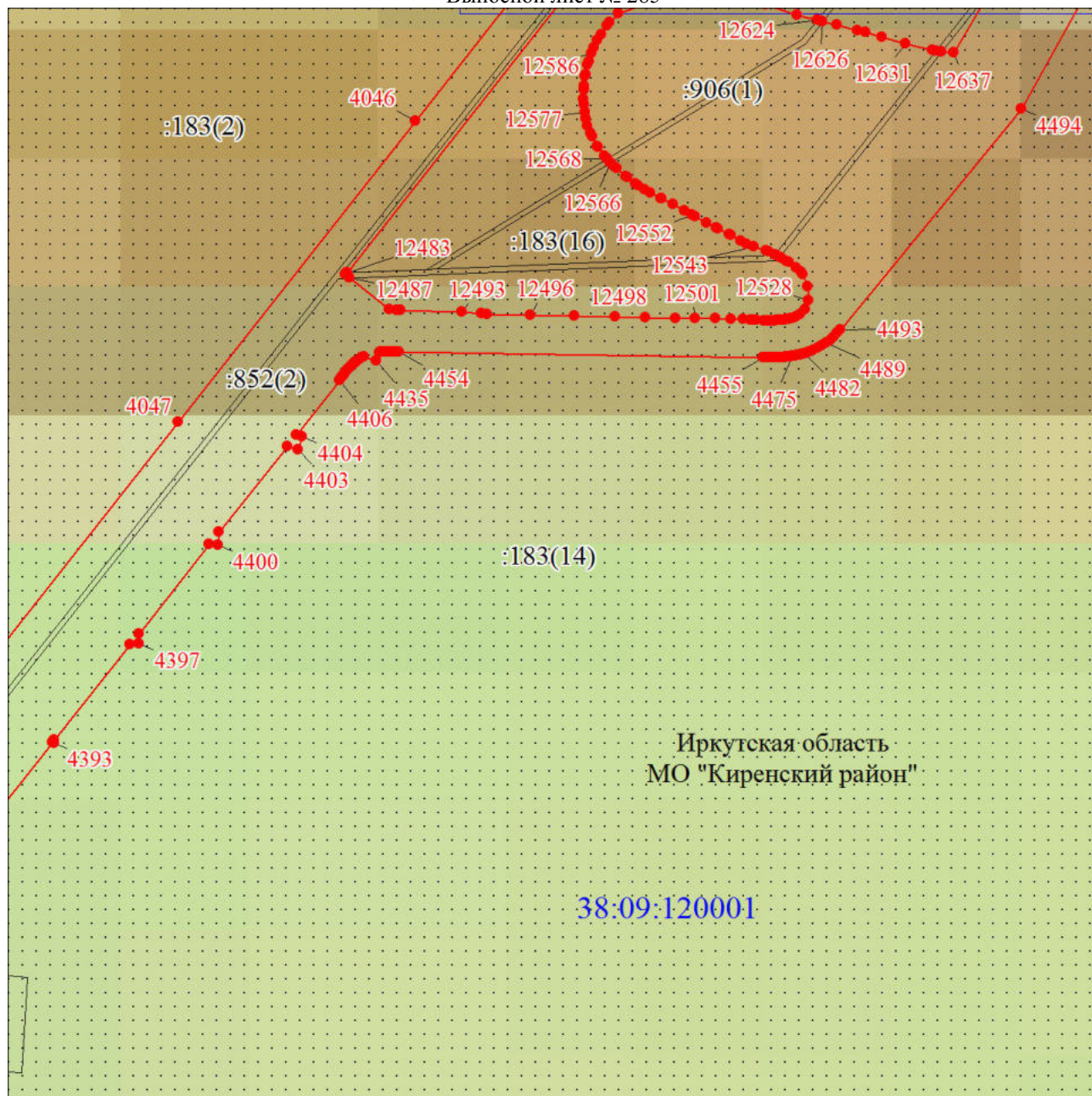


Дата 13 февраля 2020 г.

Место для оттиска печати (при наличии) лица, составившего описание местоположения границ объекта

План границ публичного сервитута

Выносной лист № 285



Масштаб 1:5000

Используемые условные знаки и обозначения:

Условные обозначения представлены на листе 1

Подпись _____

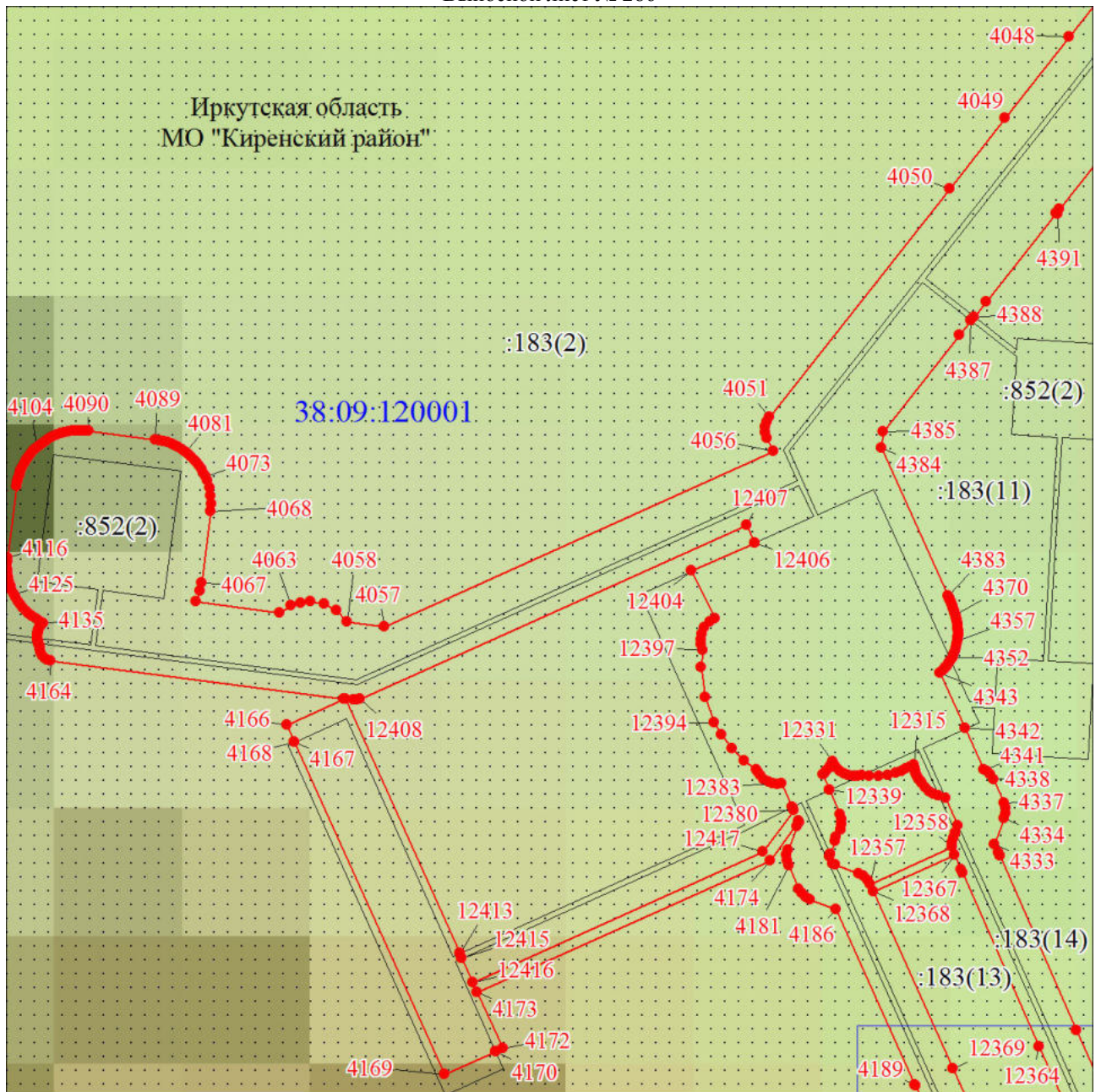


Дата 13 февраля 2020 г.

Место для оттиска печати (при наличии) лица, составившего описание местоположения границ объекта

План границ публичного сервитута

Выносной лист № 286



Масштаб 1:5000

Используемые условные знаки и обозначения:

Условные обозначения представлены на листе 1

Подпись _____

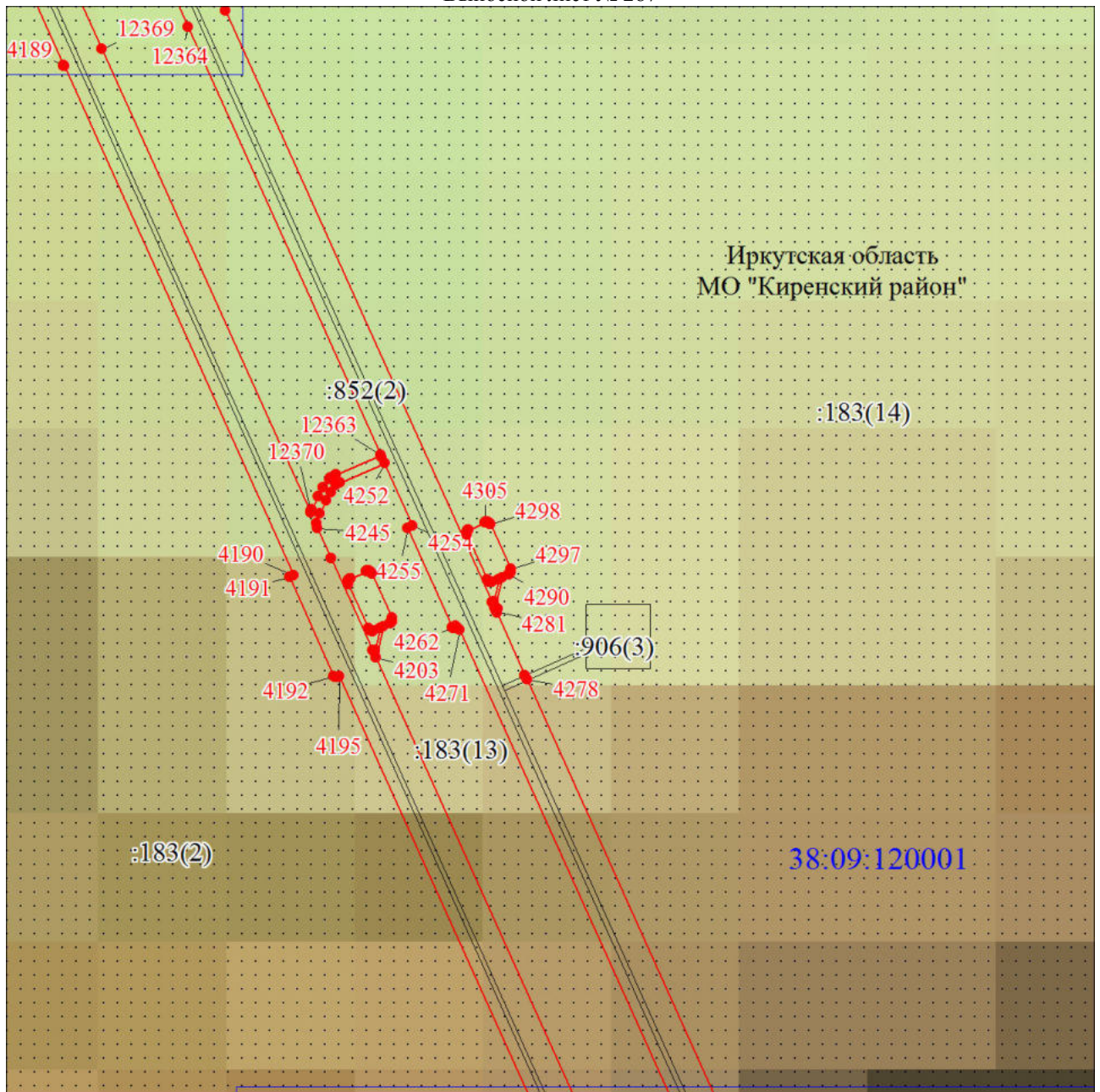


Дата 13 февраля 2020 г.

Место для оттиска печати (при наличии) лица, составившего описание местоположения границ объекта

План границ публичного сервитута

Выносной лист № 287



Масштаб 1:5000

Используемые условные знаки и обозначения:

Условные обозначения представлены на листе 1

Подпись _____




Дата 13 февраля 2020 г.

Место для оттиска печати (при наличии) лица, составившего описание местоположения границ объекта

План границ публичного сервитута

Выносной лист № 288



Масштаб 1:5000

Используемые условные знаки и обозначения:

Условные обозначения представлены на листе 1

Подпись _____

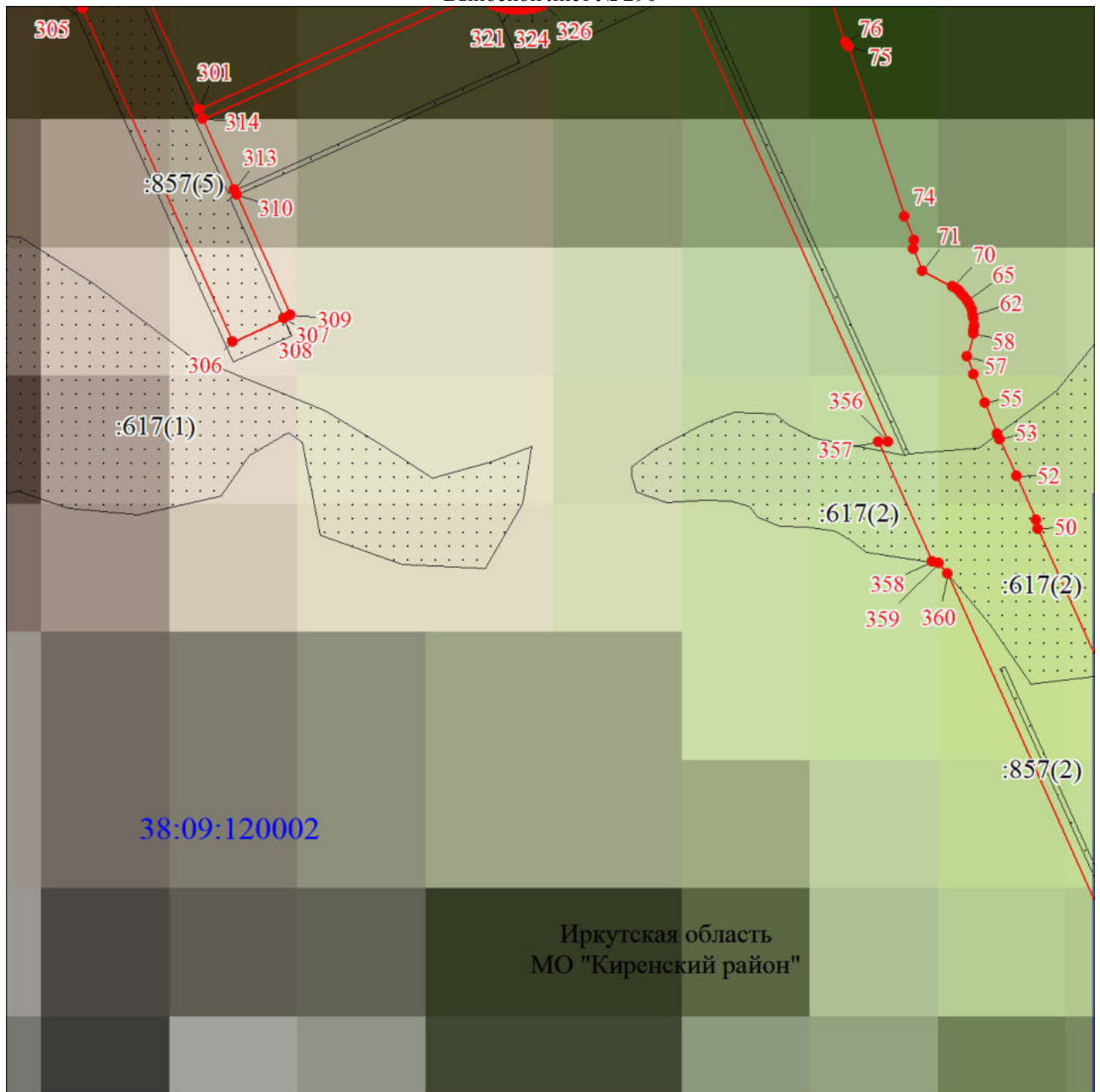


Дата 13 февраля 2020 г.

Место для оттиска печати (при наличии) лица, составившего описание местоположения границ объекта

План границ публичного сервитута

Выносной лист № 290



Масштаб 1:5000

Используемые условные знаки и обозначения:

Условные обозначения представлены на листе 1

Подпись _____

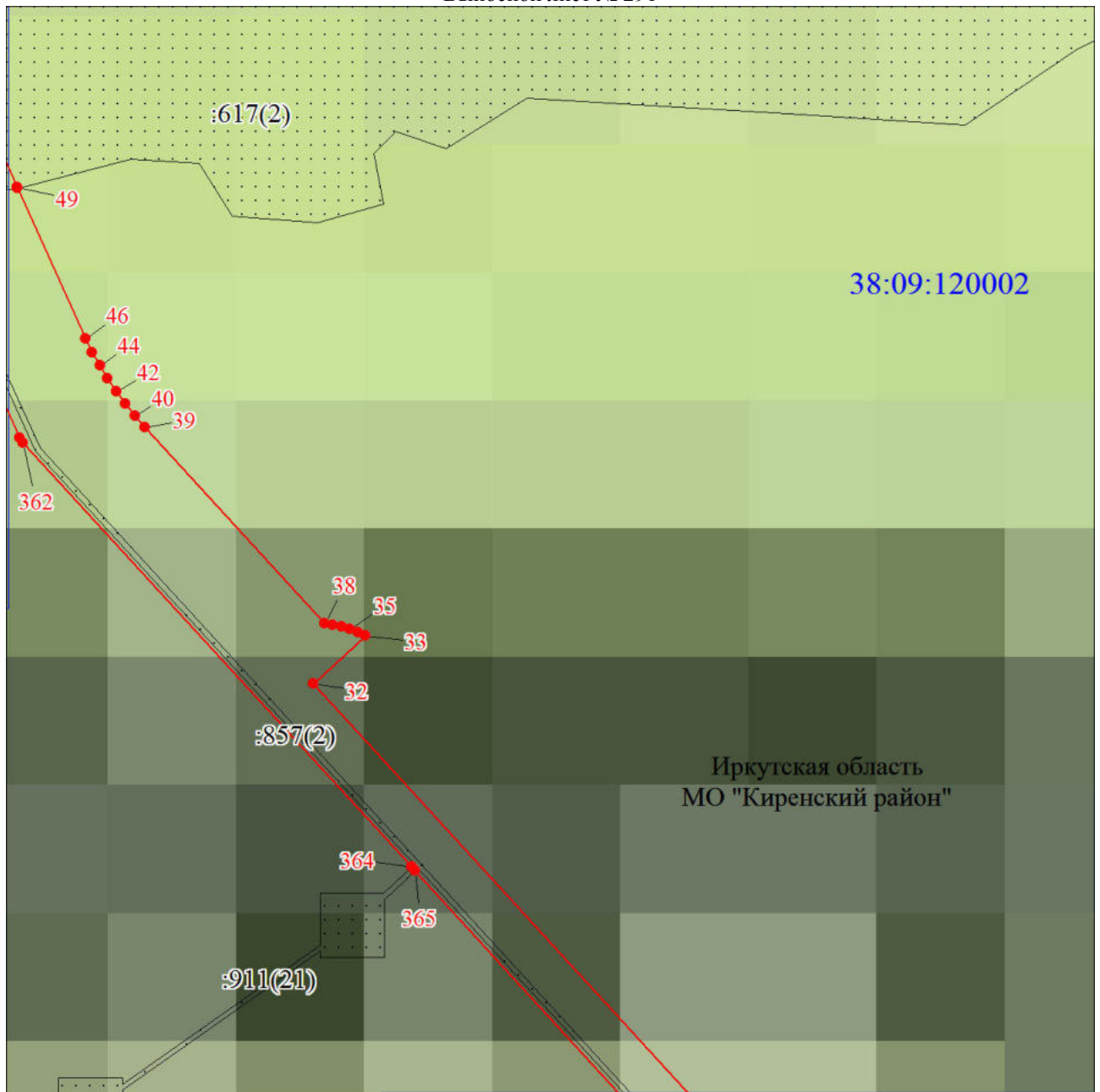


Дата 13 февраля 2020 г.

Место для оттиска печати (при наличии) лица, составившего описание местоположения границ объекта

План границ публичного сервитута

Выносной лист № 291



Масштаб 1:5000

Используемые условные знаки и обозначения:

Условные обозначения представлены на листе 1

Подпись _____

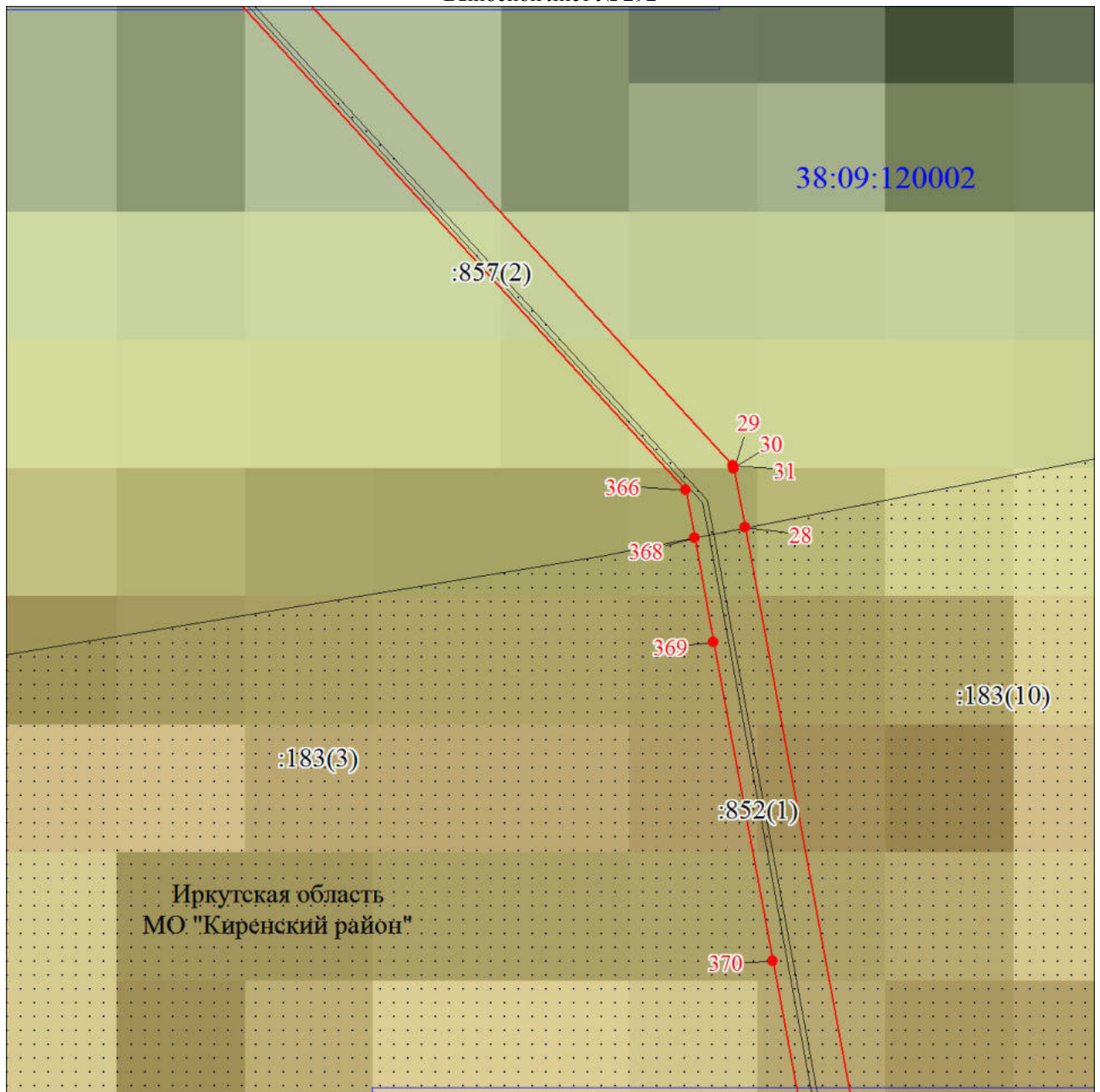


Дата 13 февраля 2020 г.

Место для оттиска печати (при наличии) лица, составившего описание местоположения границ объекта

План границ публичного сервитута

Выносной лист № 292



Масштаб 1:5000

Используемые условные знаки и обозначения:

Условные обозначения представлены на листе 1

Подпись _____

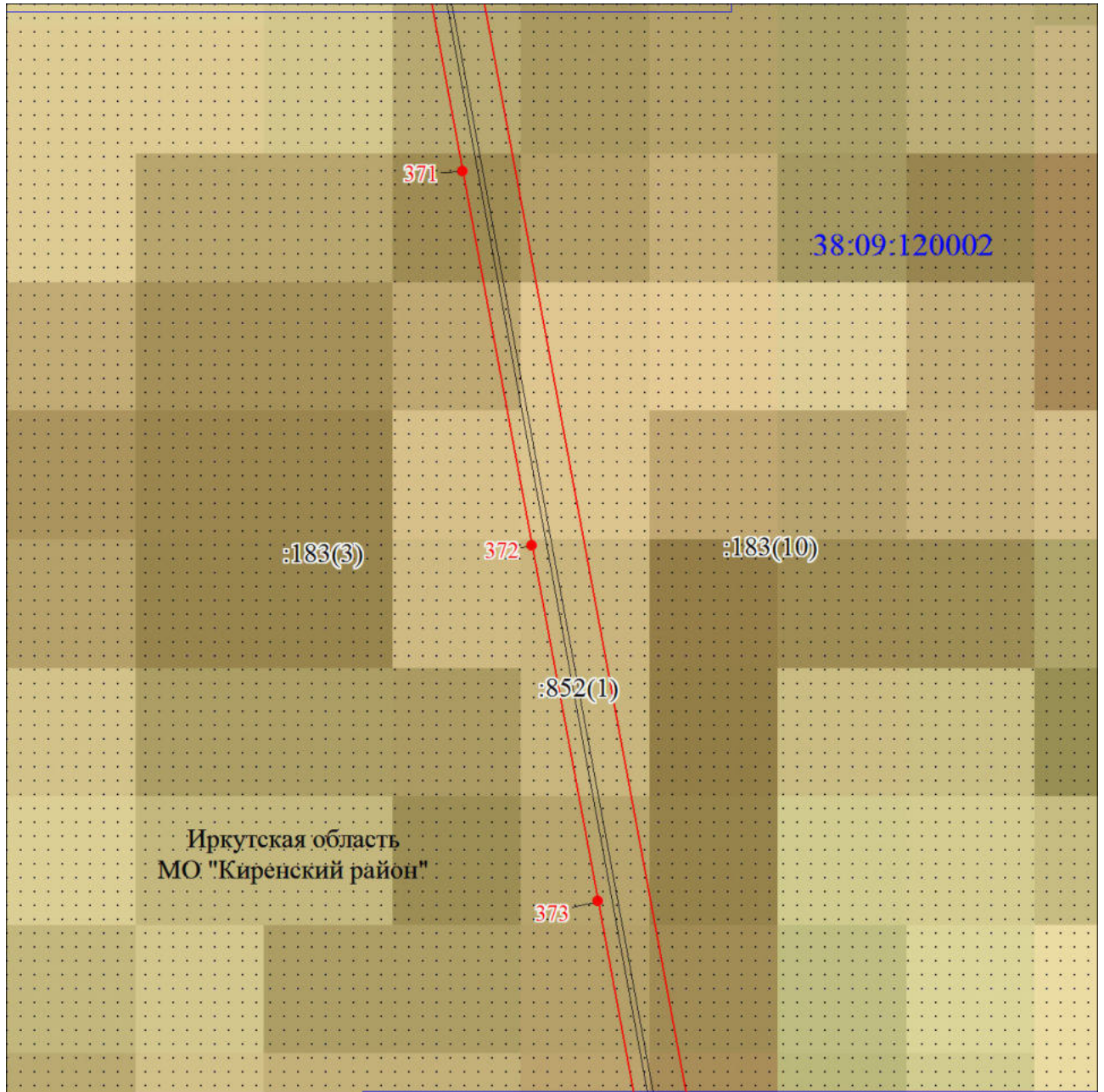


Дата 13 февраля 2020 г.

Место для оттиска печати (при наличии) лица, составившего описание местоположения границ объекта

План границ публичного сервитута

Выносной лист № 293



Масштаб 1:5000

Используемые условные знаки и обозначения:

Условные обозначения представлены на листе 1

Подпись _____

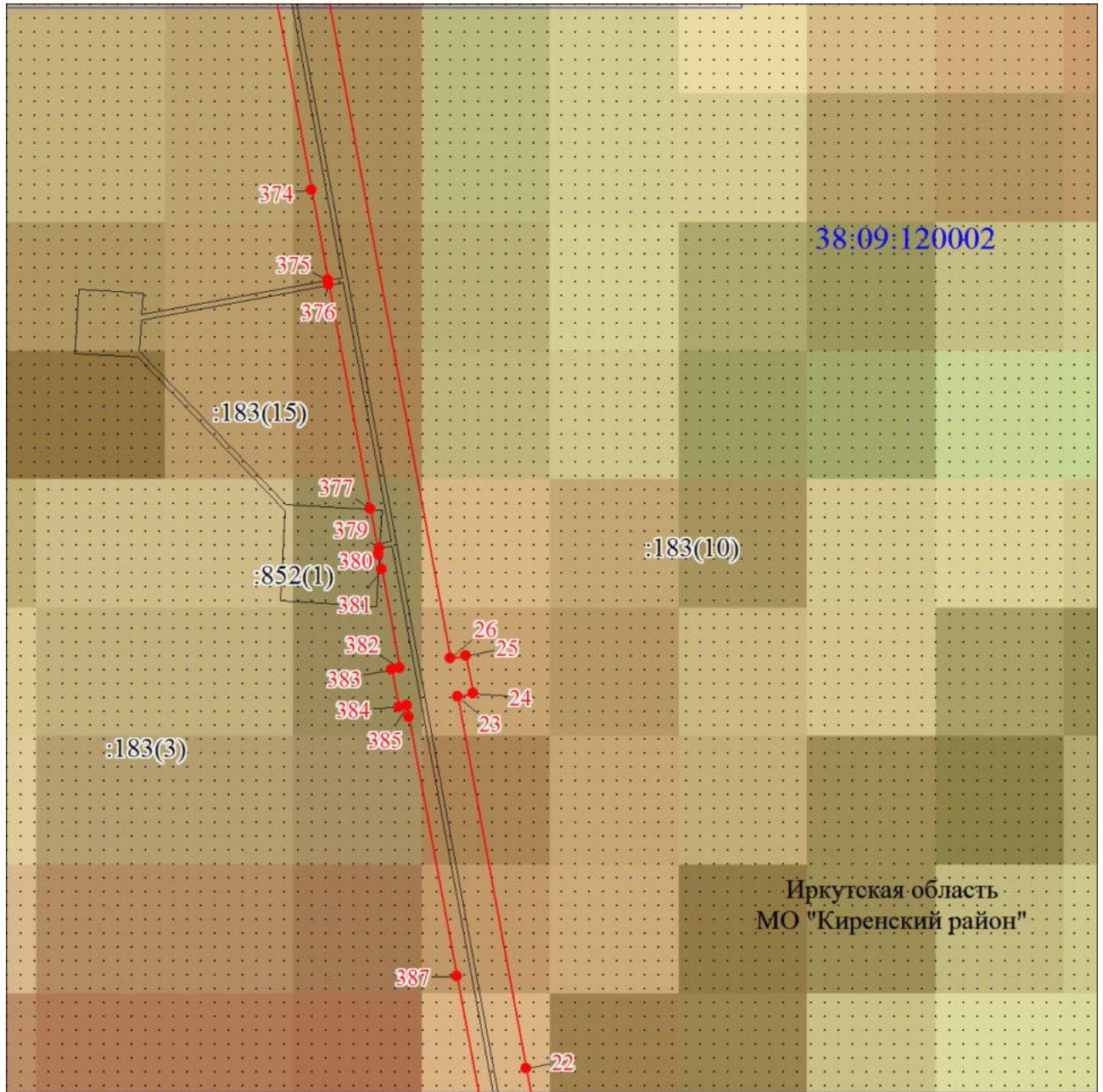


Дата 13 февраля 2020 г.

Место для оттиска печати (при наличии) лица, составившего описание местоположения границ объекта

План границ публичного сервитута

Выносной лист № 294



Масштаб 1:5000

Используемые условные знаки и обозначения:

Условные обозначения представлены на листе 1

Подпись _____

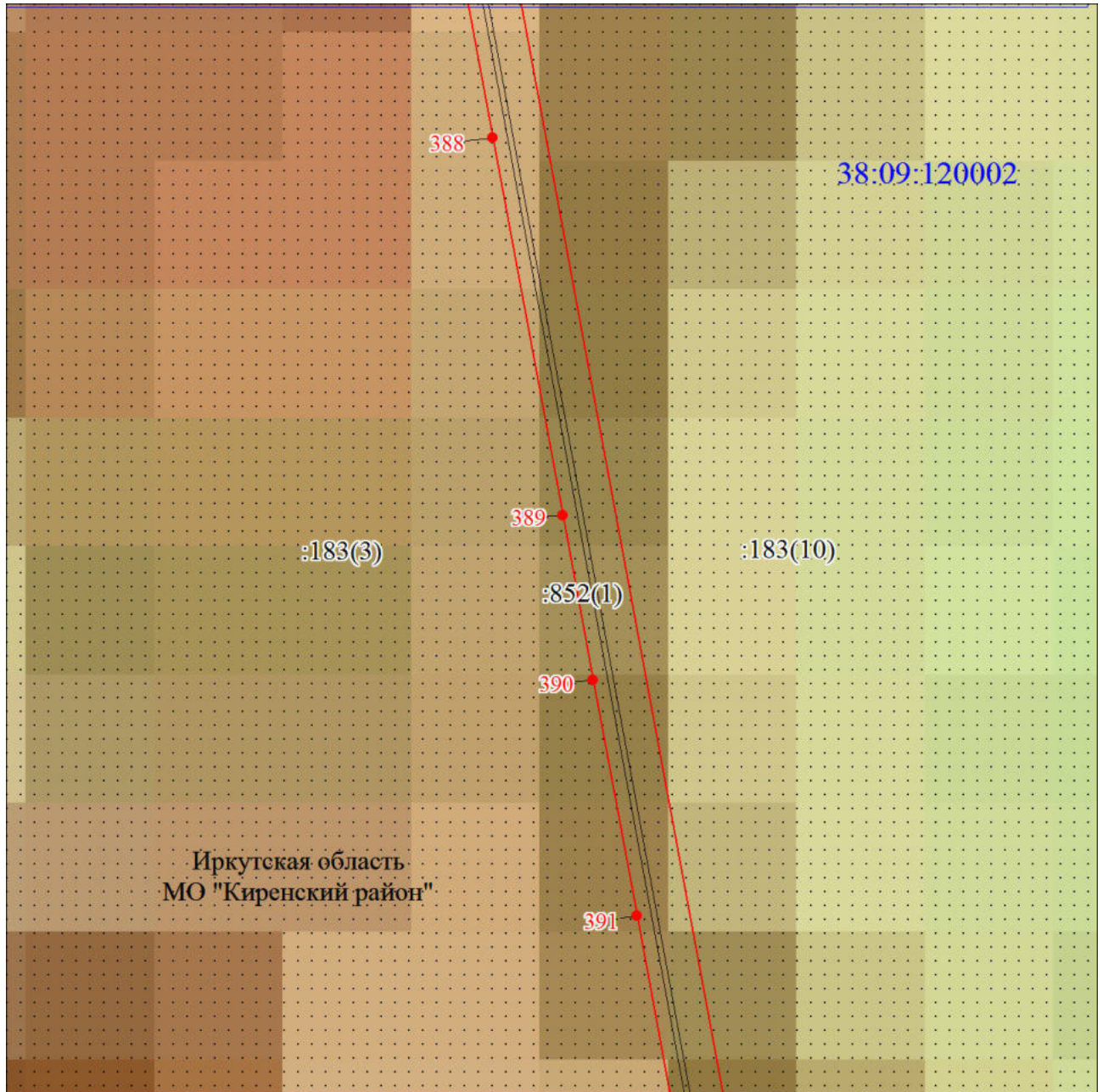


Дата 13 февраля 2020 г.

Место для оттиска печати (при наличии) лица, составившего описание местоположения границ объекта

План границ публичного сервитута

Выносной лист № 295



Масштаб 1:5000

Используемые условные знаки и обозначения:

Условные обозначения представлены на листе 1

Подпись _____

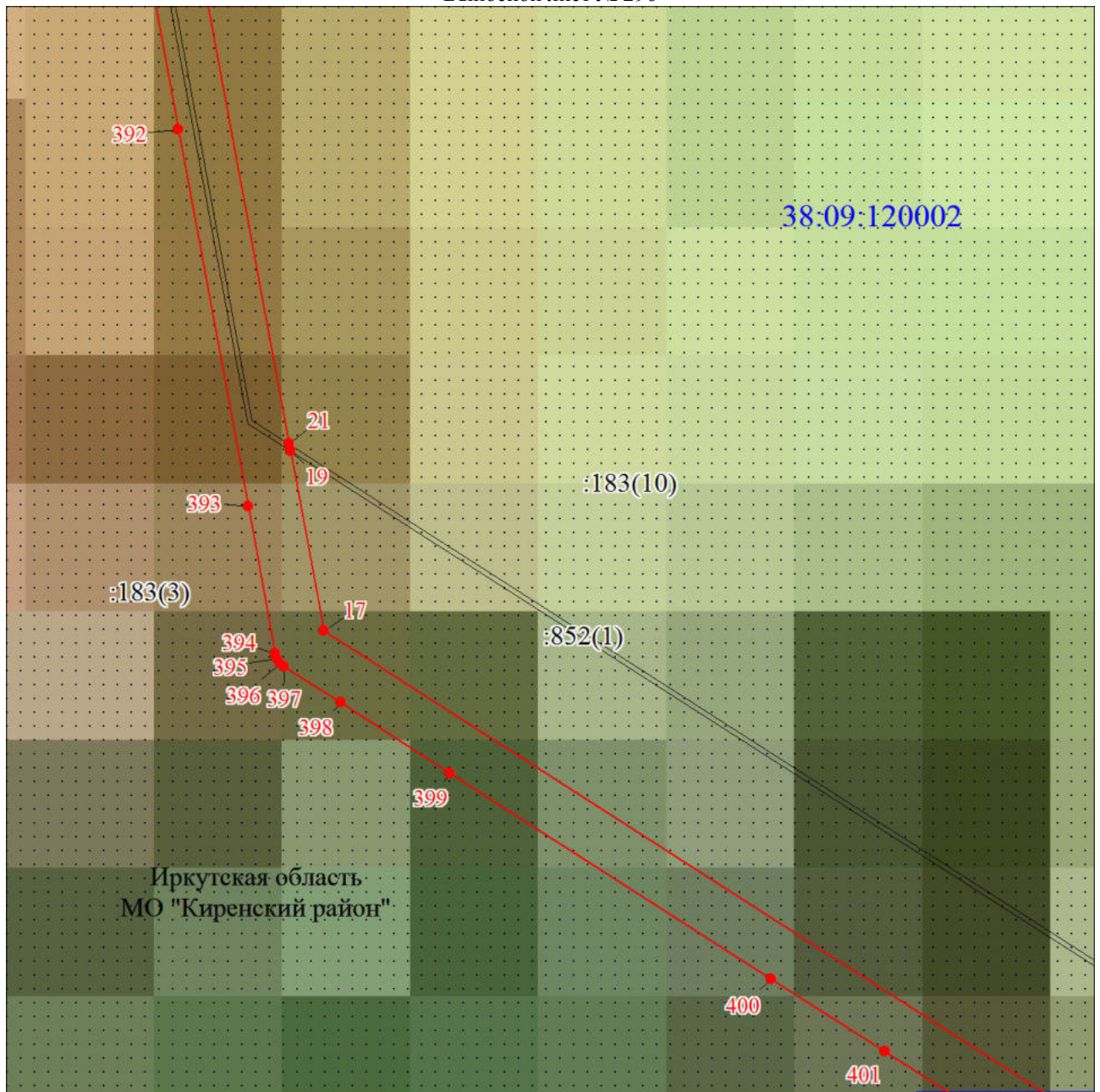


Дата 13 февраля 2020 г.

Место для оттиска печати (при наличии) лица, составившего описание местоположения границ объекта

План границ публичного сервитута

Выносной лист № 296



Масштаб 1:5000

Используемые условные знаки и обозначения:

Условные обозначения представлены на листе 1

Подпись _____

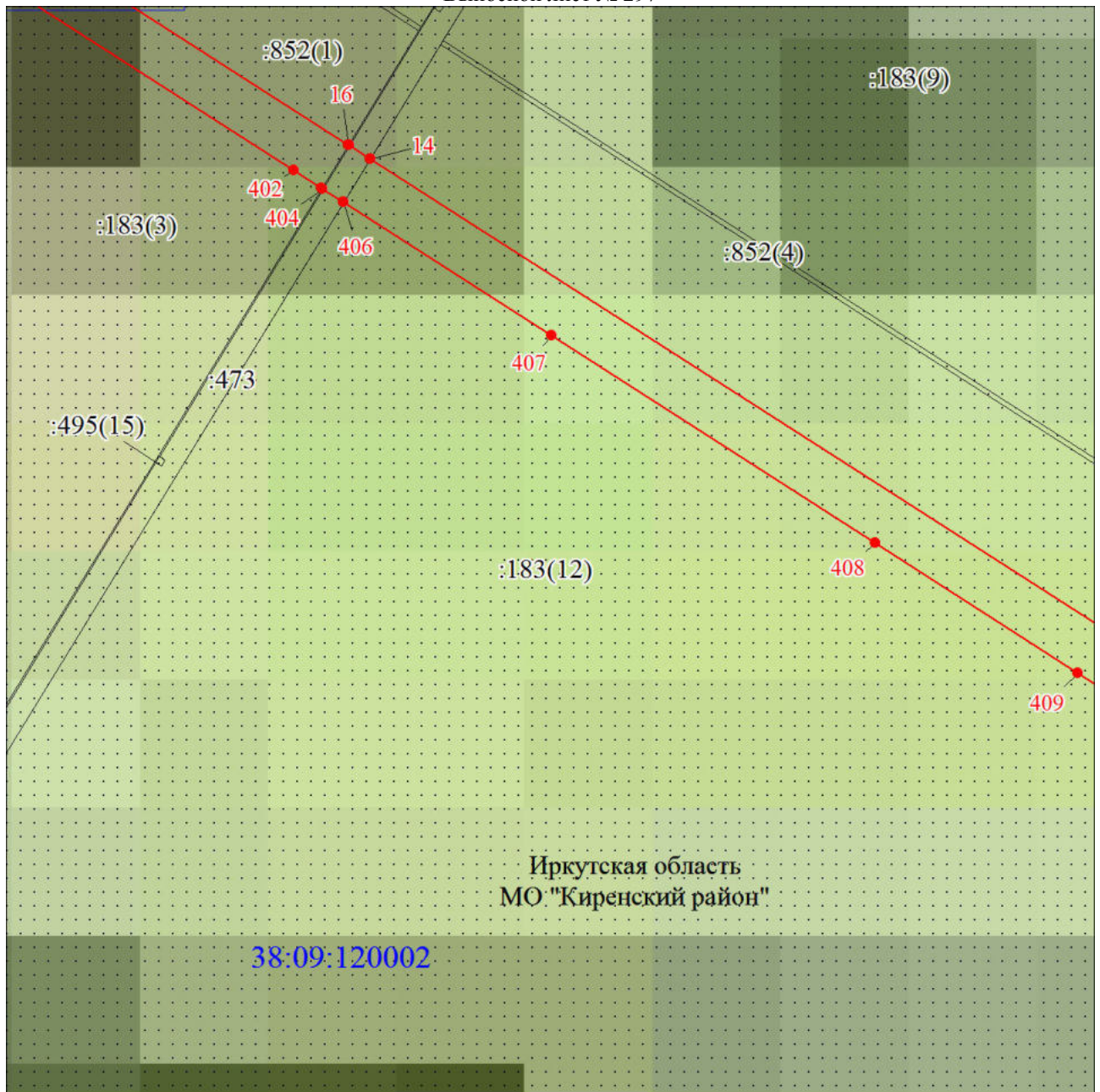


Дата 13 февраля 2020 г.

Место для оттиска печати (при наличии) лица, составившего описание местоположения границ объекта

План границ публичного сервитута

Выносной лист № 297



Масштаб 1:5000

Используемые условные знаки и обозначения:

Условные обозначения представлены на листе 1

Подпись _____

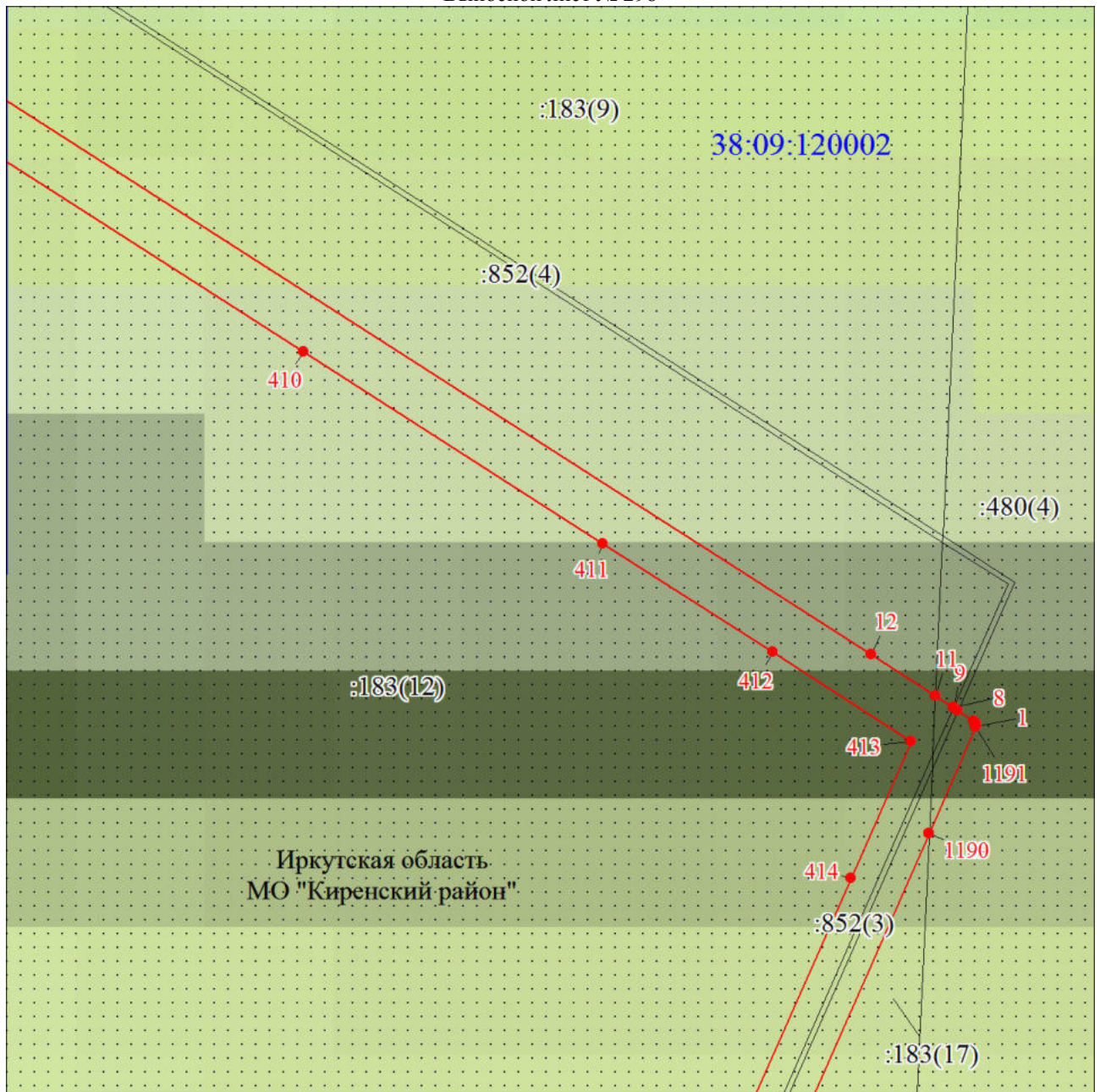


Дата 13 февраля 2020 г.

Место для оттиска печати (при наличии) лица, составившего описание местоположения границ объекта

План границ публичного сервитута

Выносной лист № 298



Масштаб 1:5000

Используемые условные знаки и обозначения:

Условные обозначения представлены на листе 1

Подпись _____

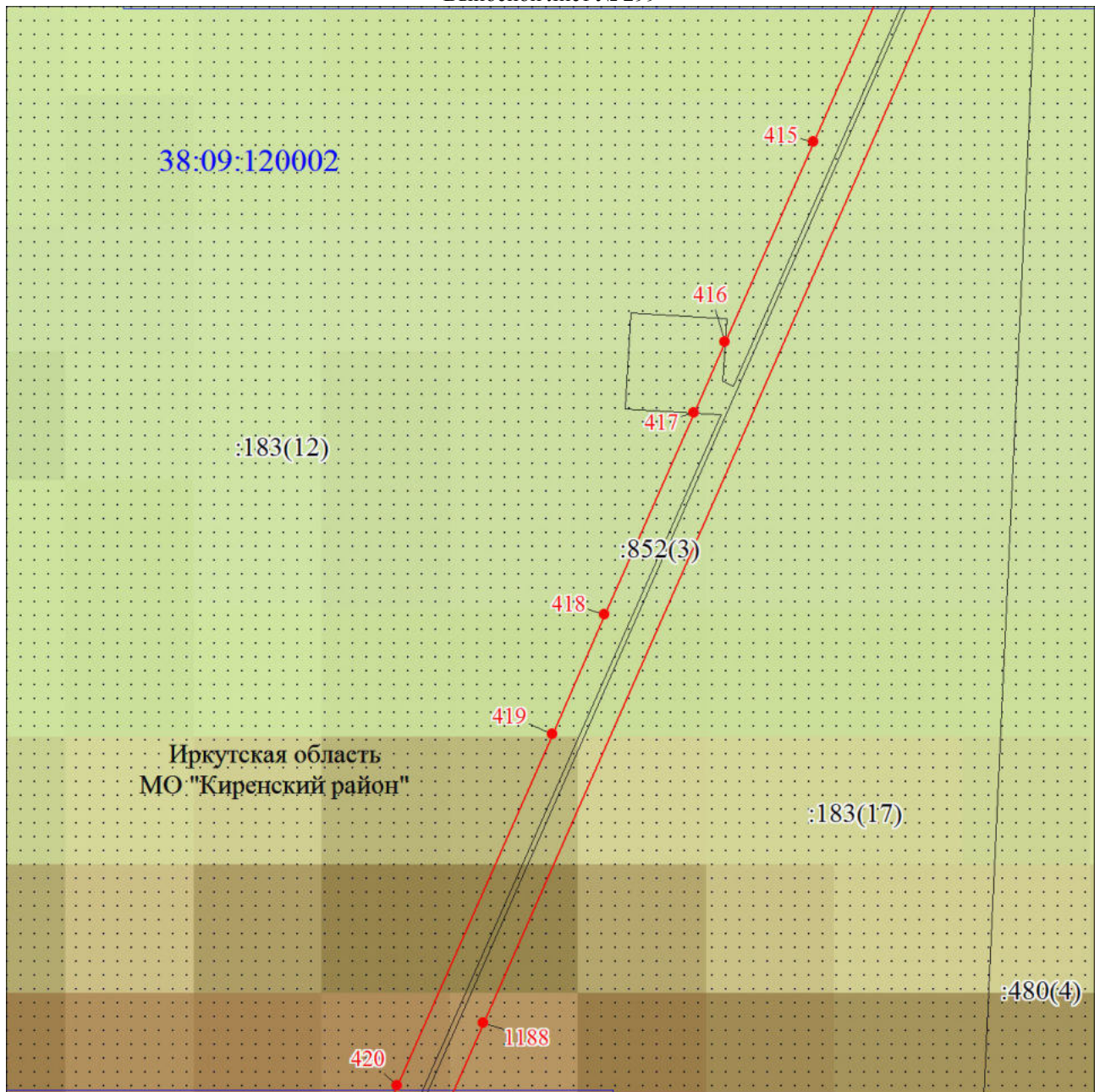


Дата 13 февраля 2020 г.

Место для оттиска печати (при наличии) лица, составившего описание местоположения границ объекта

План границ публичного сервитута

Выносной лист № 299



Масштаб 1:5000

Используемые условные знаки и обозначения:

Условные обозначения представлены на листе 1

Подпись _____

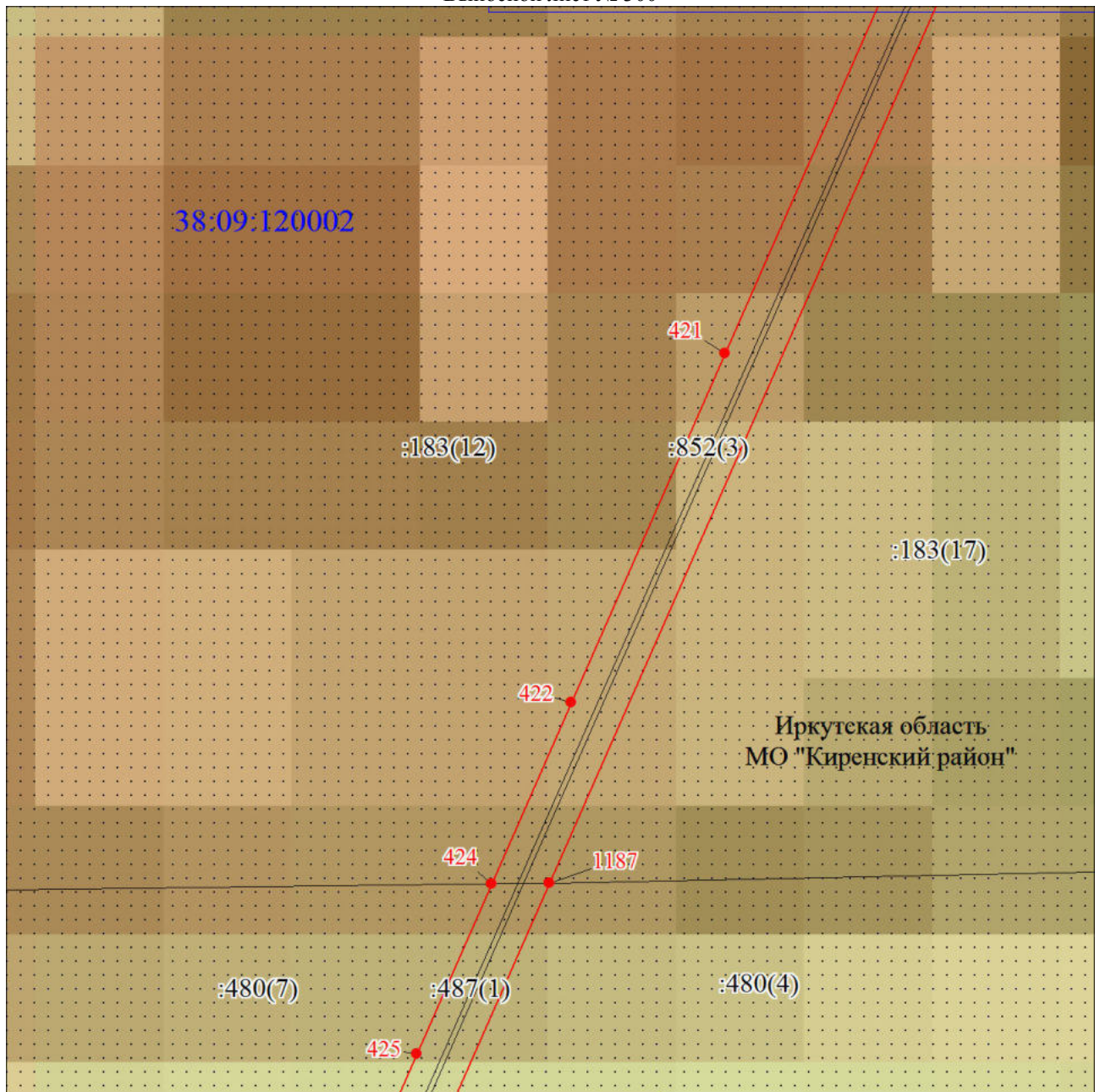


Дата 13 февраля 2020 г.

Место для оттиска печати (при наличии) лица, составившего описание местоположения границ объекта

План границ публичного сервитута

Выносной лист № 300



Масштаб 1:5000

Используемые условные знаки и обозначения:

Условные обозначения представлены на листе 1

Подпись _____

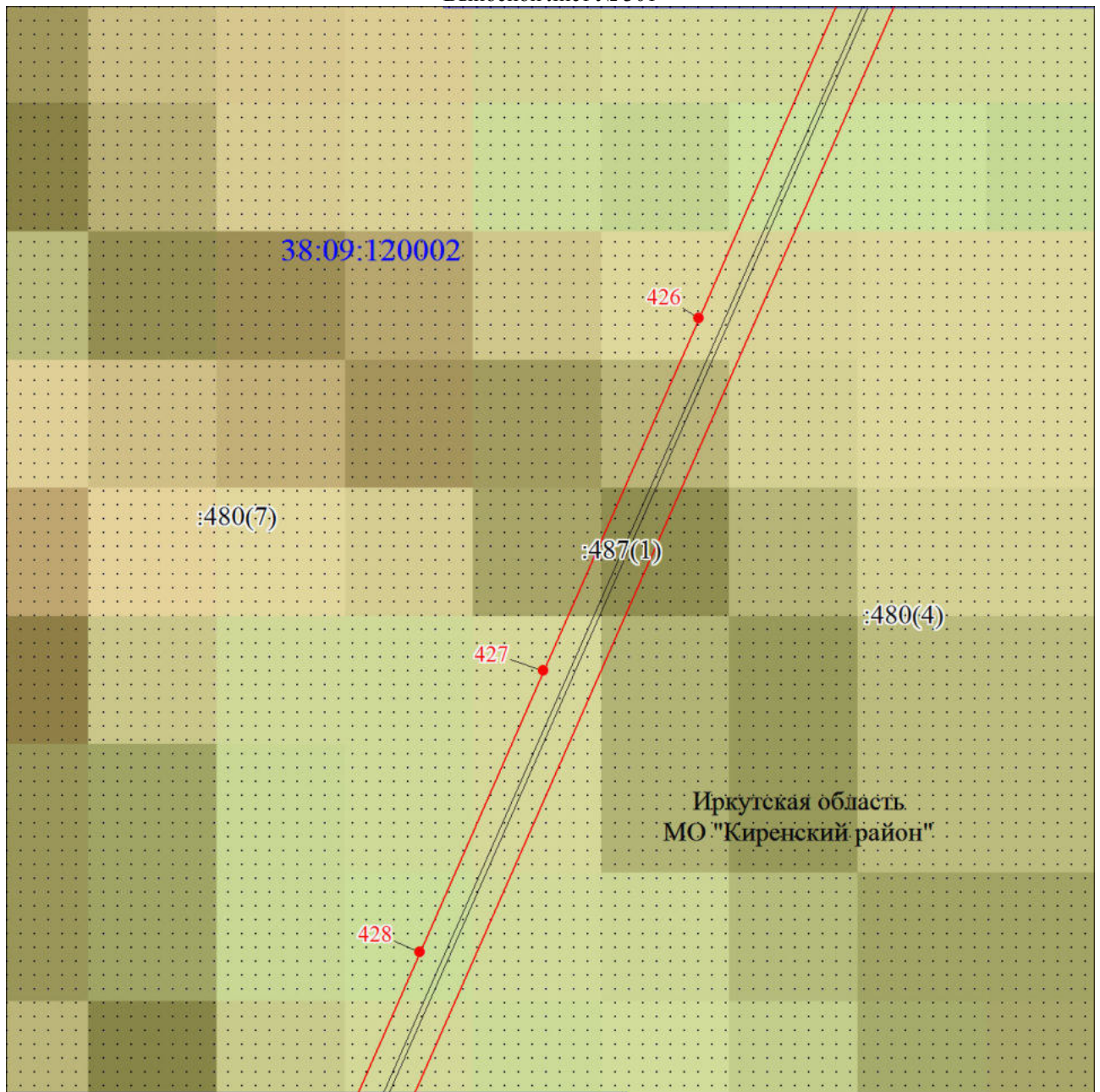


Дата 13 февраля 2020 г.

Место для оттиска печати (при наличии) лица, составившего описание местоположения границ объекта

План границ публичного сервитута

Выносной лист № 301



Масштаб 1:5000

Используемые условные знаки и обозначения:

Условные обозначения представлены на листе 1

Подпись _____

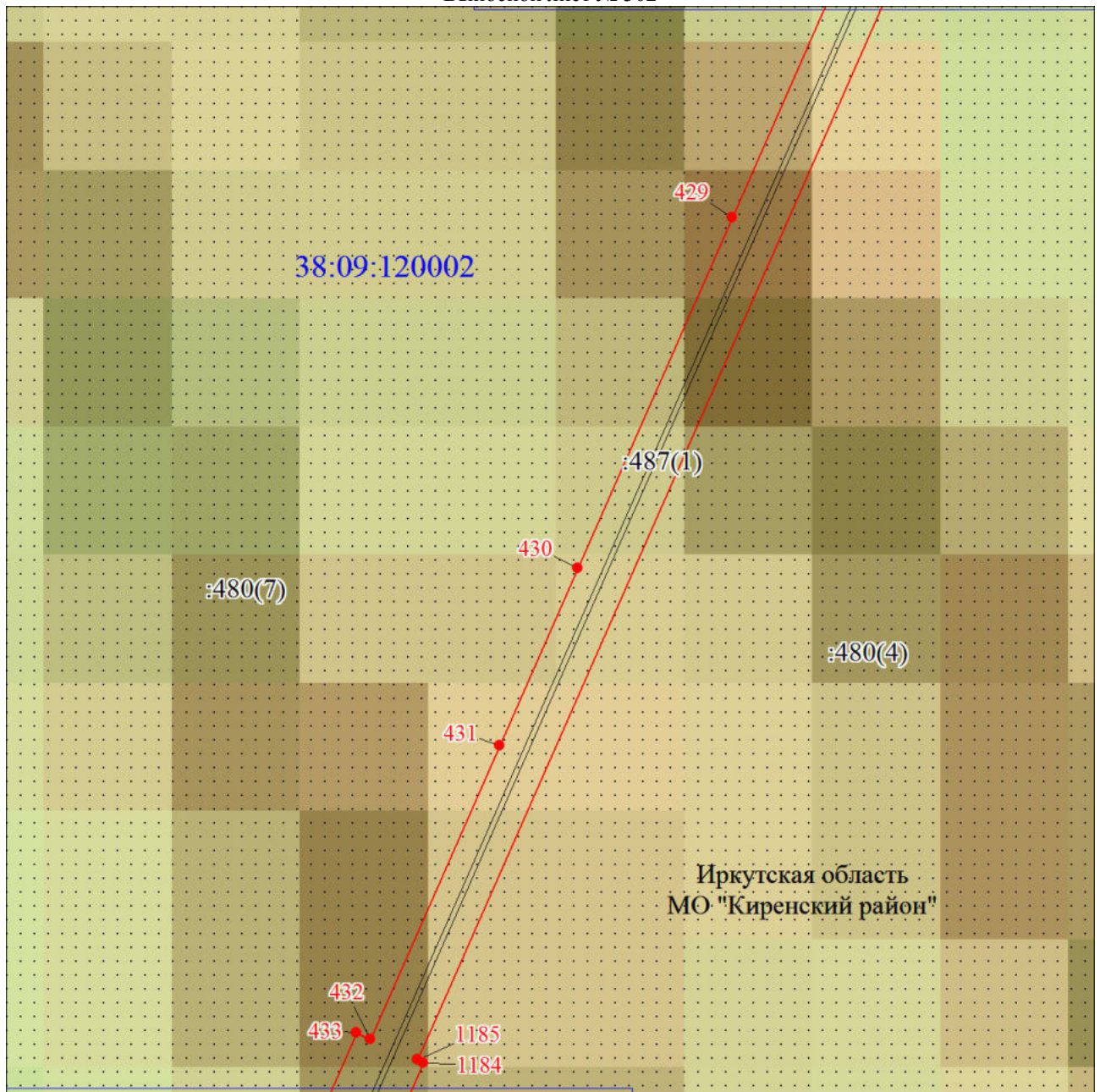


Дата 13 февраля 2020 г.

Место для оттиска печати (при наличии) лица, составившего описание местоположения границ объекта

План границ публичного сервитута

Выносной лист № 302



Масштаб 1:5000

Используемые условные знаки и обозначения:

Условные обозначения представлены на листе 1

Подпись _____

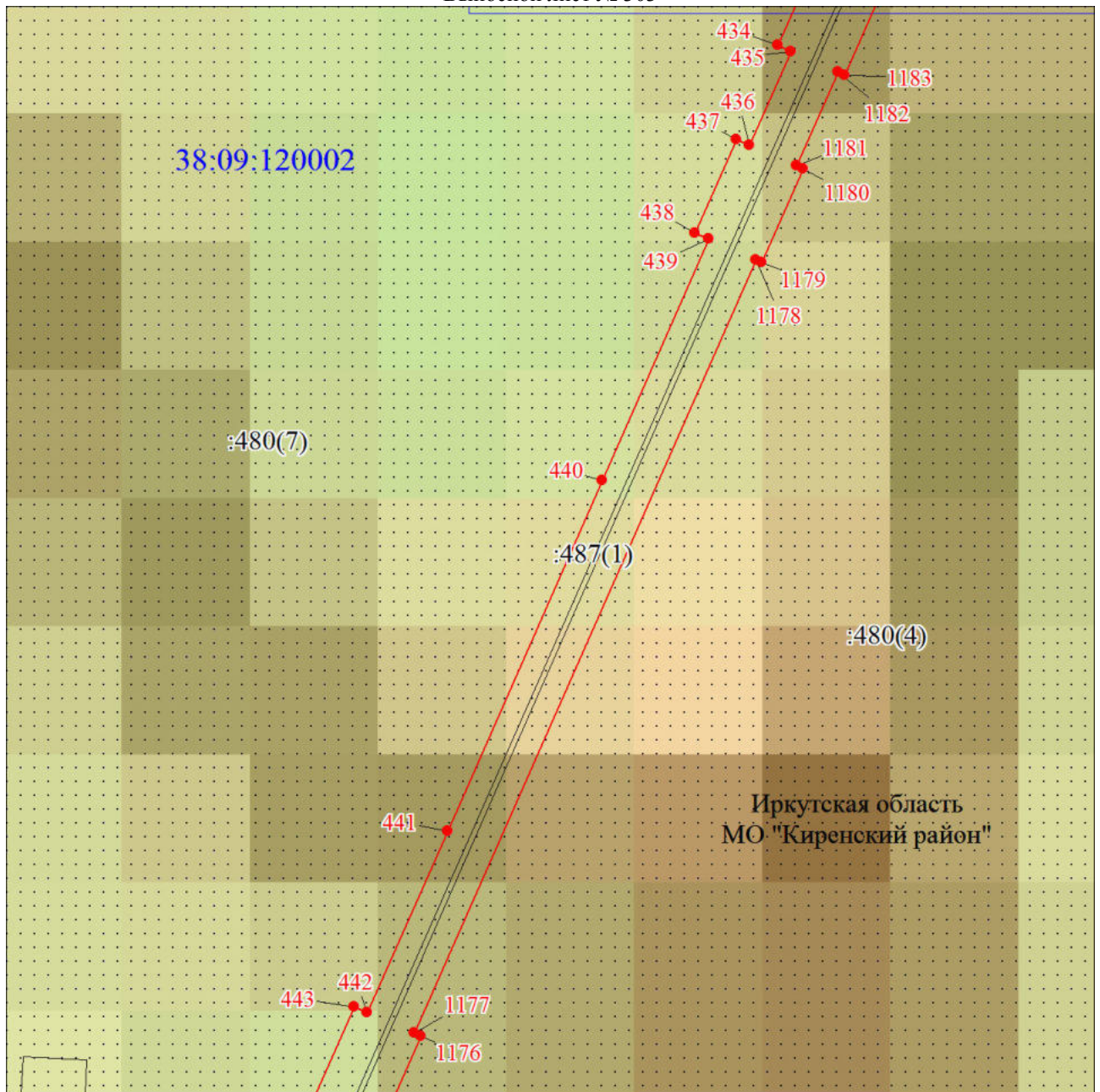


Дата 13 февраля 2020 г.

Место для оттиска печати (при наличии) лица, составившего описание местоположения границ объекта

План границ публичного сервитута

Выносной лист № 303



Масштаб 1:5000

Используемые условные знаки и обозначения:

Условные обозначения представлены на листе 1

Подпись _____

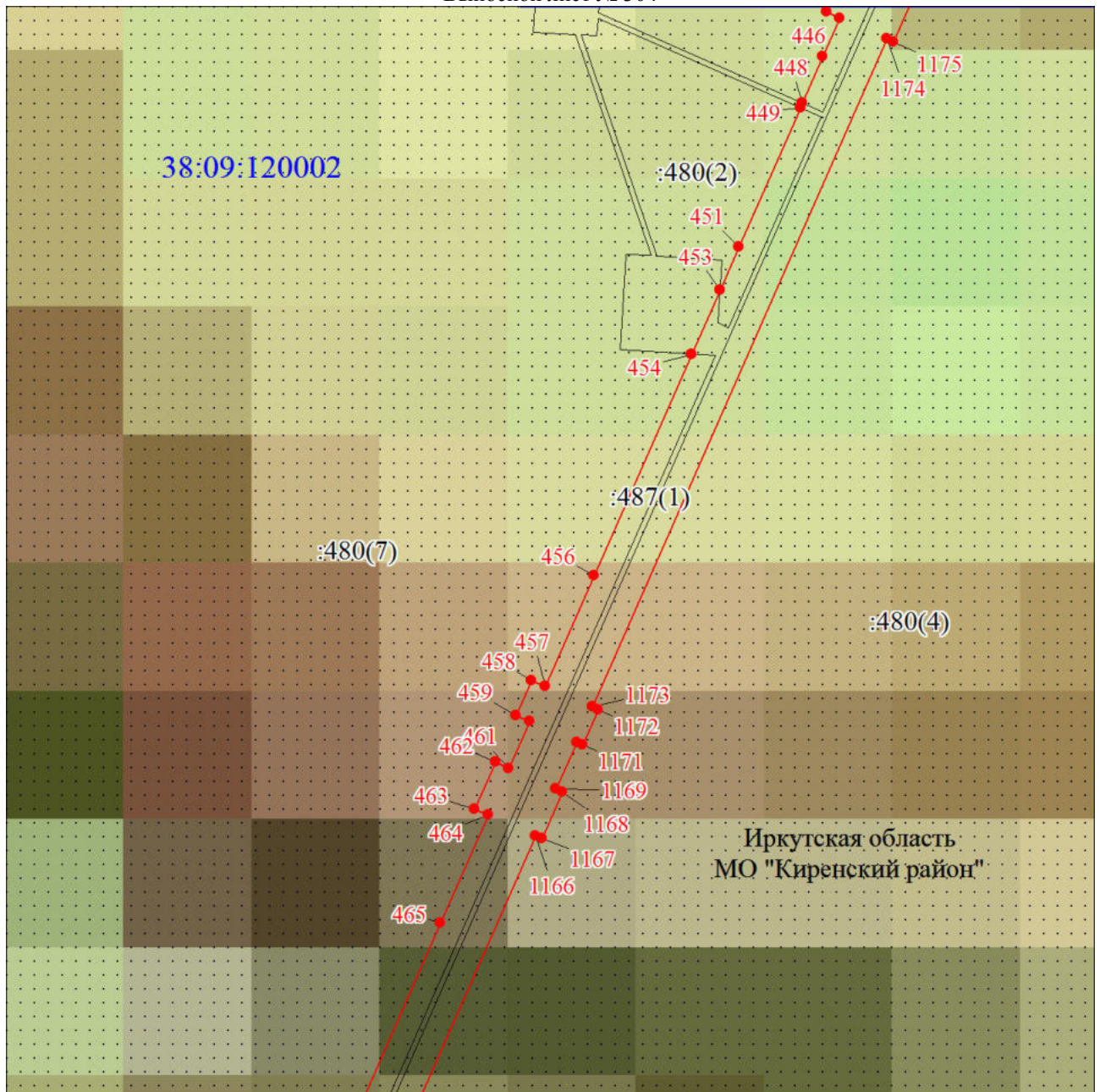


Дата 13 февраля 2020 г.

Место для оттиска печати (при наличии) лица, составившего описание местоположения границ объекта

План границ публичного сервитута

Выносной лист № 304



Масштаб 1:5000

Используемые условные знаки и обозначения:

Условные обозначения представлены на листе 1

Подпись _____

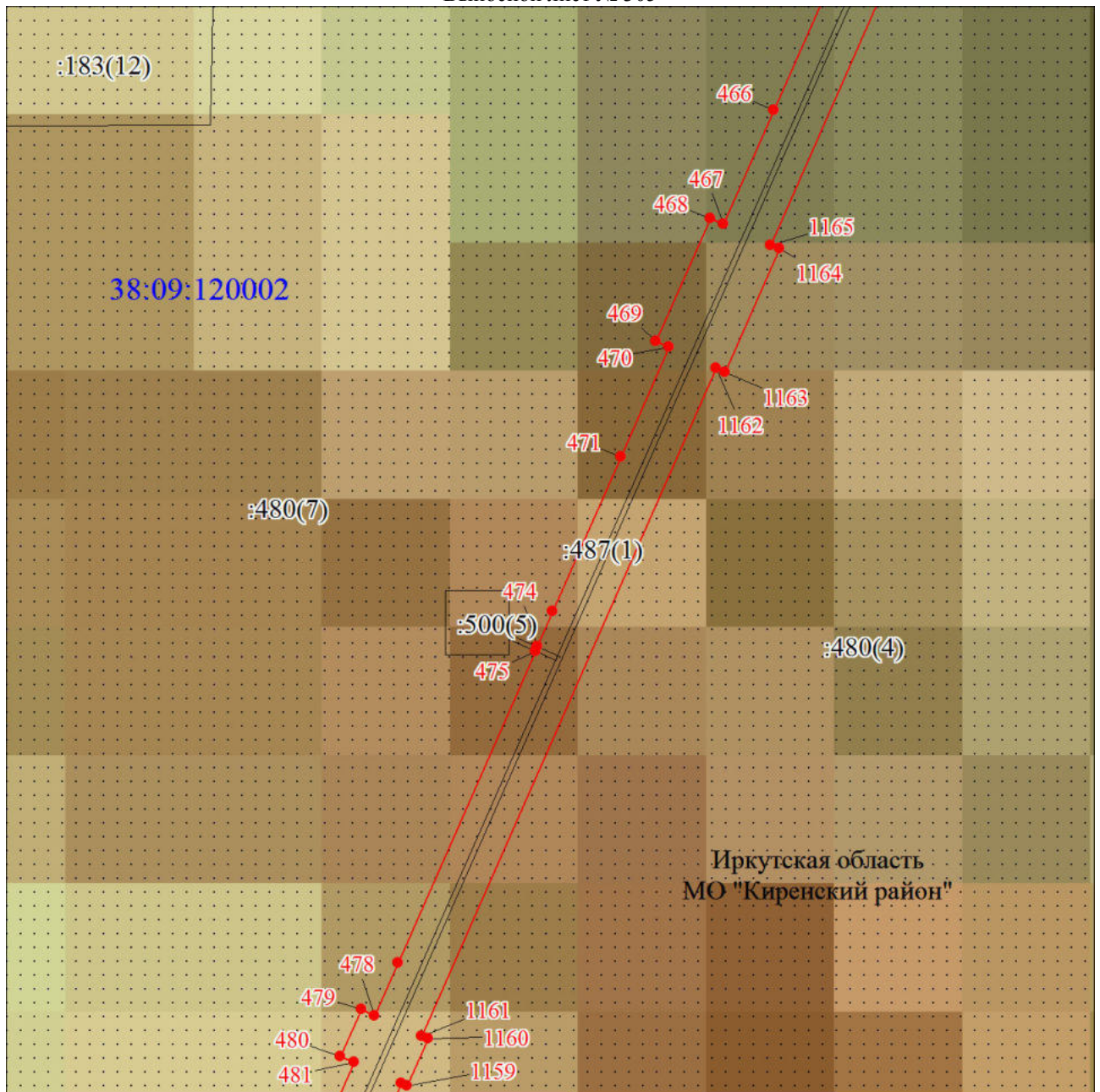


Дата 13 февраля 2020 г.

Место для оттиска печати (при наличии) лица, составившего описание местоположения границ объекта

План границ публичного сервитута

Выносной лист № 305



Масштаб 1:5000

Используемые условные знаки и обозначения:

Условные обозначения представлены на листе 1

Подпись _____

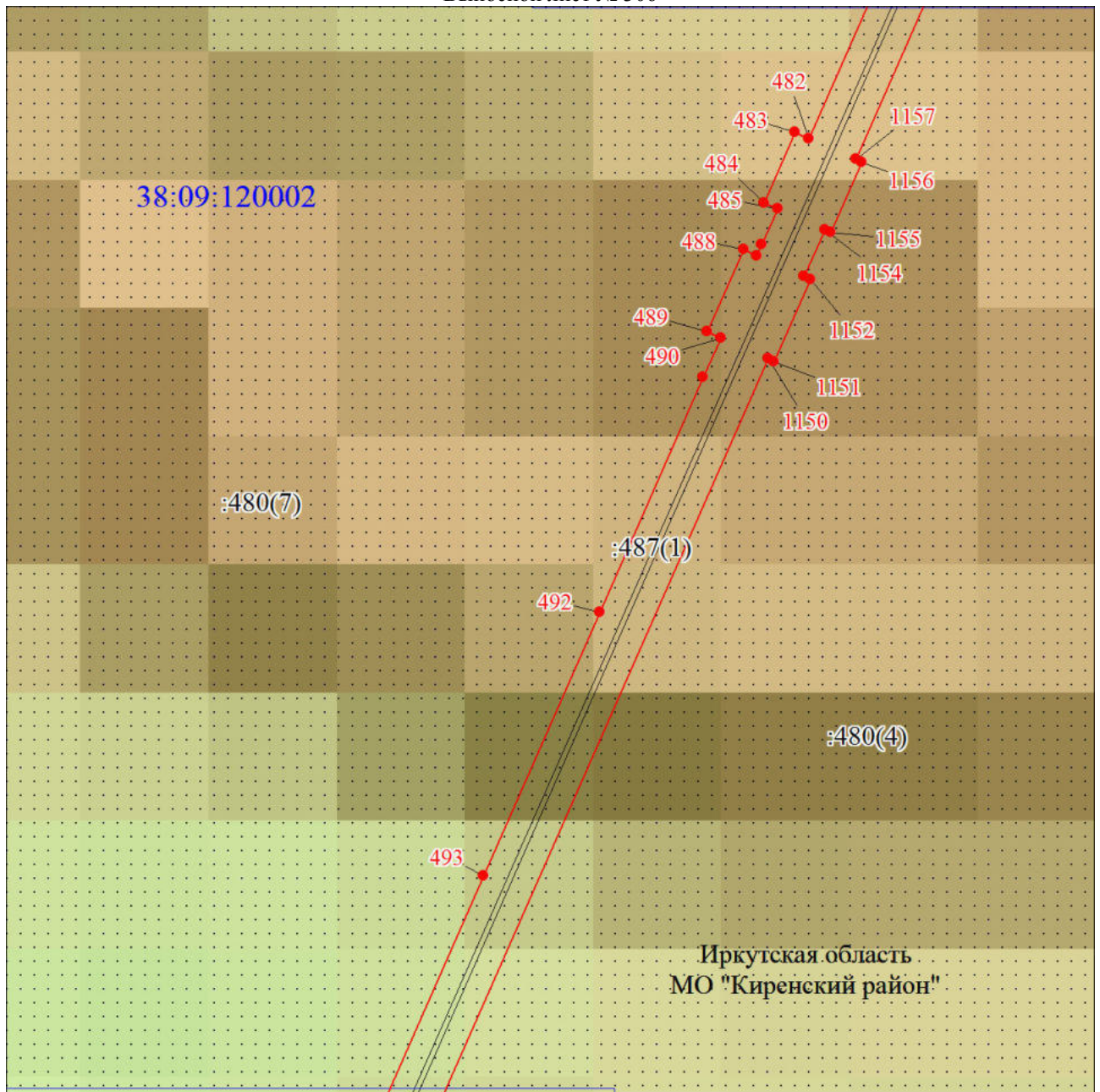


Дата 13 февраля 2020 г.

Место для оттиска печати (при наличии) лица, составившего описание местоположения границ объекта

План границ публичного сервитута

Выносной лист № 306



Масштаб 1:5000

Используемые условные знаки и обозначения:

Условные обозначения представлены на листе 1

Подпись _____

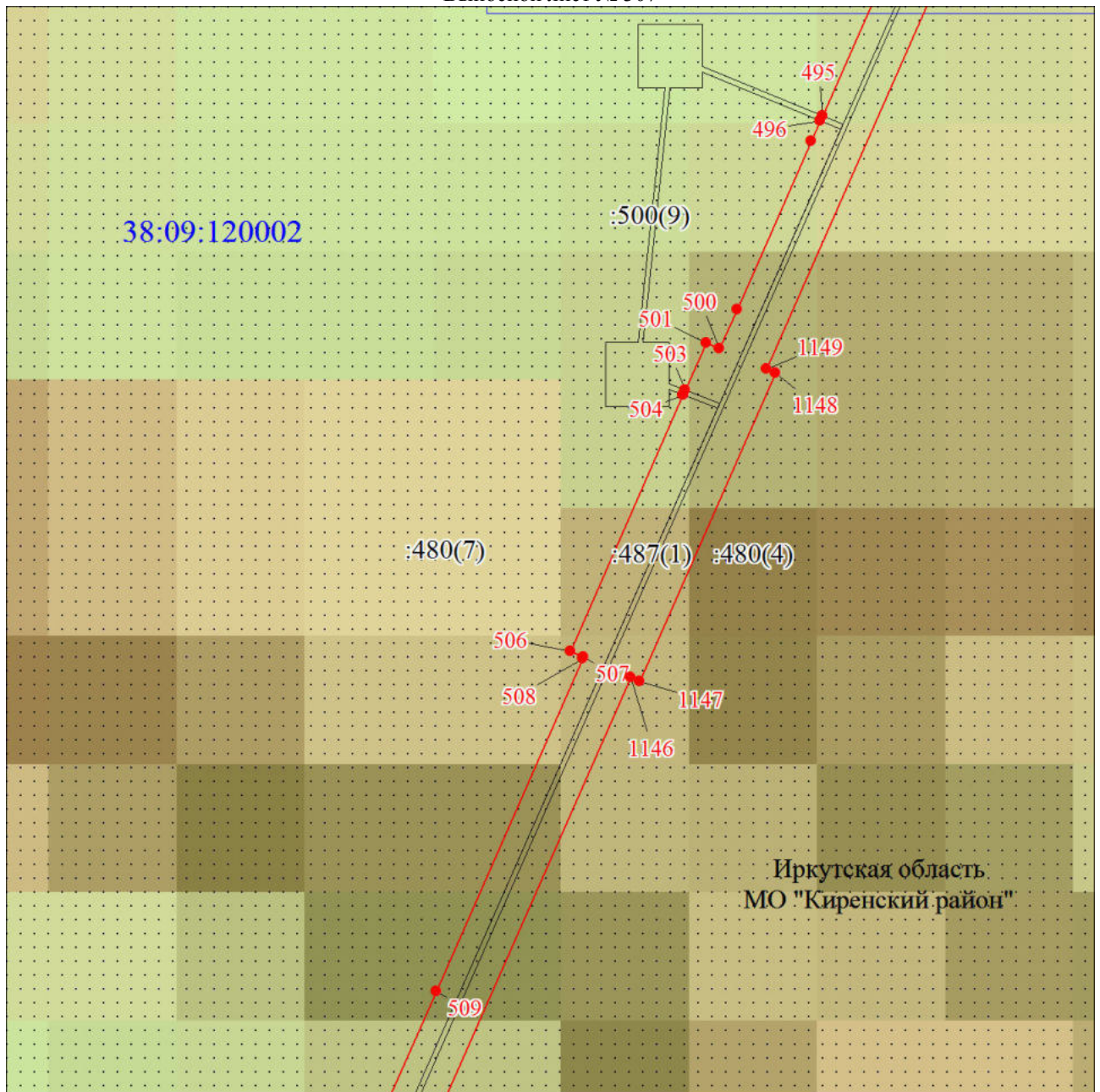


Дата 13 февраля 2020 г.

Место для оттиска печати (при наличии) лица, составившего описание местоположения границ объекта

План границ публичного сервитута

Выносной лист № 307



Масштаб 1:5000

Используемые условные знаки и обозначения:

Условные обозначения представлены на листе 1

Подпись _____

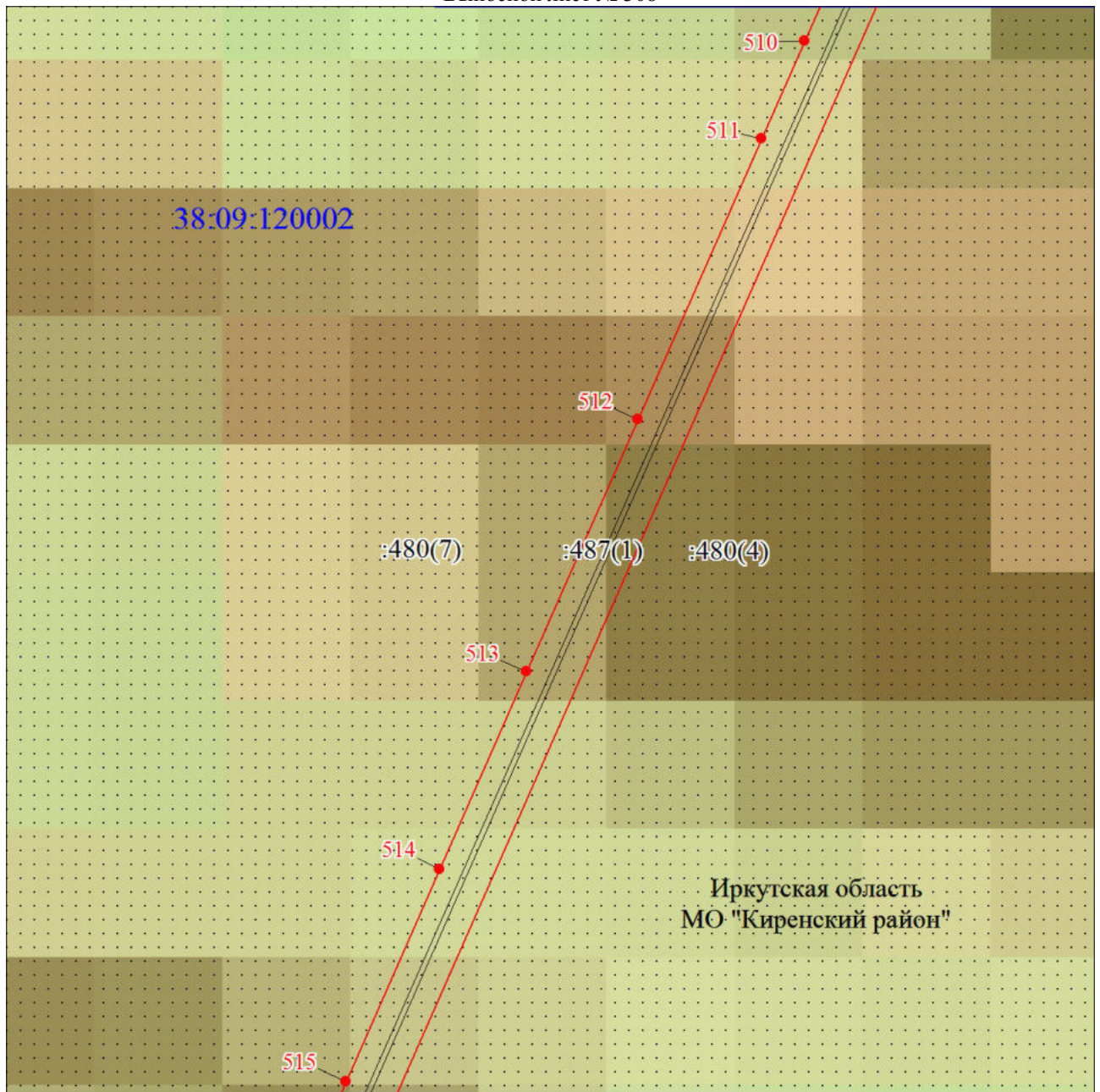


Дата 13 февраля 2020 г.

Место для оттиска печати (при наличии) лица, составившего описание местоположения границ объекта

План границ публичного сервитута

Выносной лист № 308



Масштаб 1:5000

Используемые условные знаки и обозначения:

Условные обозначения представлены на листе 1

Подпись _____

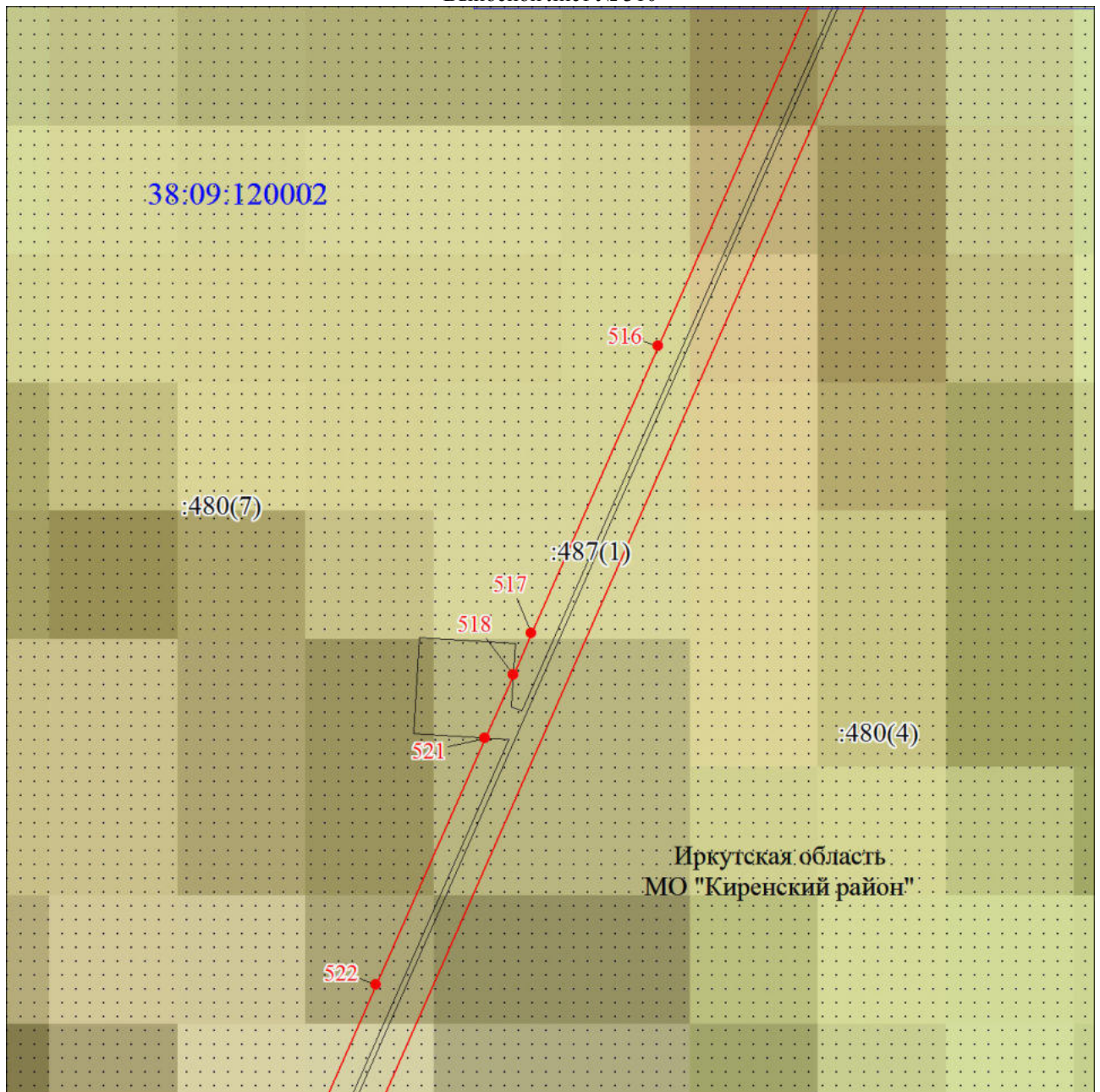


Дата 13 февраля 2020 г.

Место для оттиска печати (при наличии) лица, составившего описание местоположения границ объекта

План границ публичного сервитута

Выносной лист № 310



Масштаб 1:5000

Используемые условные знаки и обозначения:

Условные обозначения представлены на листе 1

Подпись _____

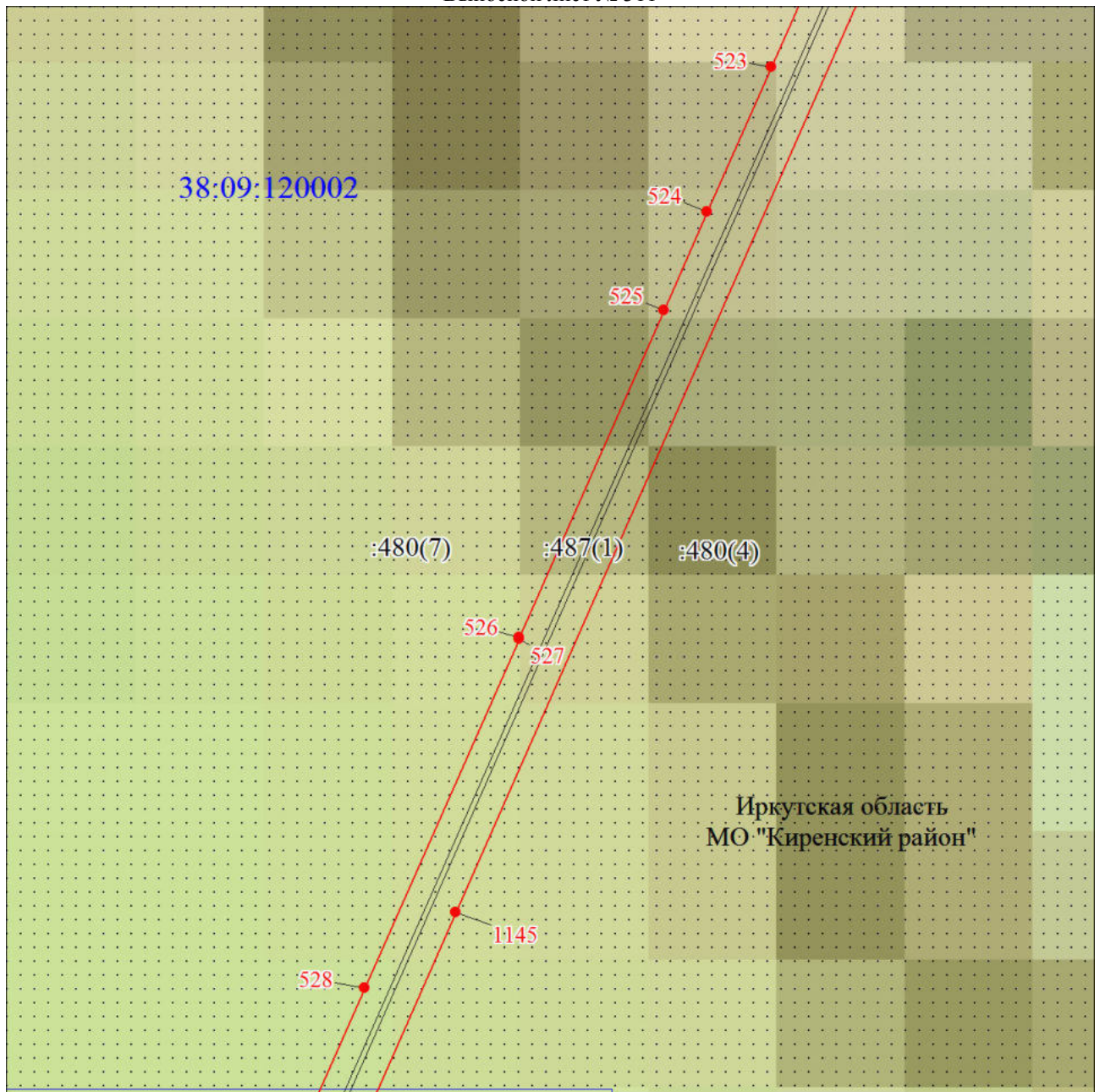


Дата 13 февраля 2020 г.

Место для оттиска печати (при наличии) лица, составившего описание местоположения границ объекта

План границ публичного сервитута

Выносной лист № 311



Масштаб 1:5000

Используемые условные знаки и обозначения:

Условные обозначения представлены на листе 1

Подпись _____

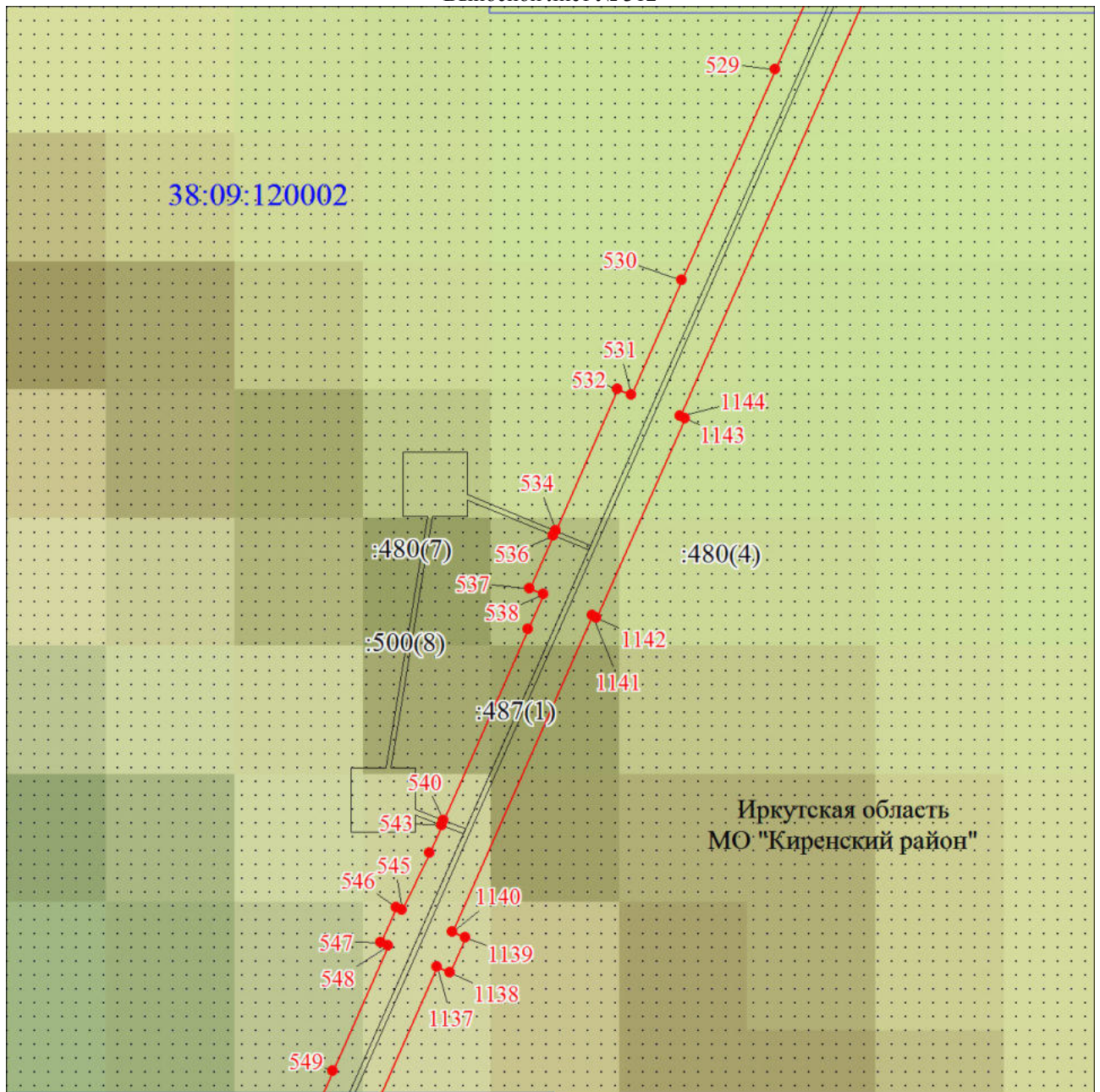


Дата 13 февраля 2020 г.

Место для оттиска печати (при наличии) лица, составившего описание местоположения границ объекта

План границ публичного сервитута

Выносной лист № 312



Масштаб 1:5000

Используемые условные знаки и обозначения:

Условные обозначения представлены на листе 1

Подпись _____

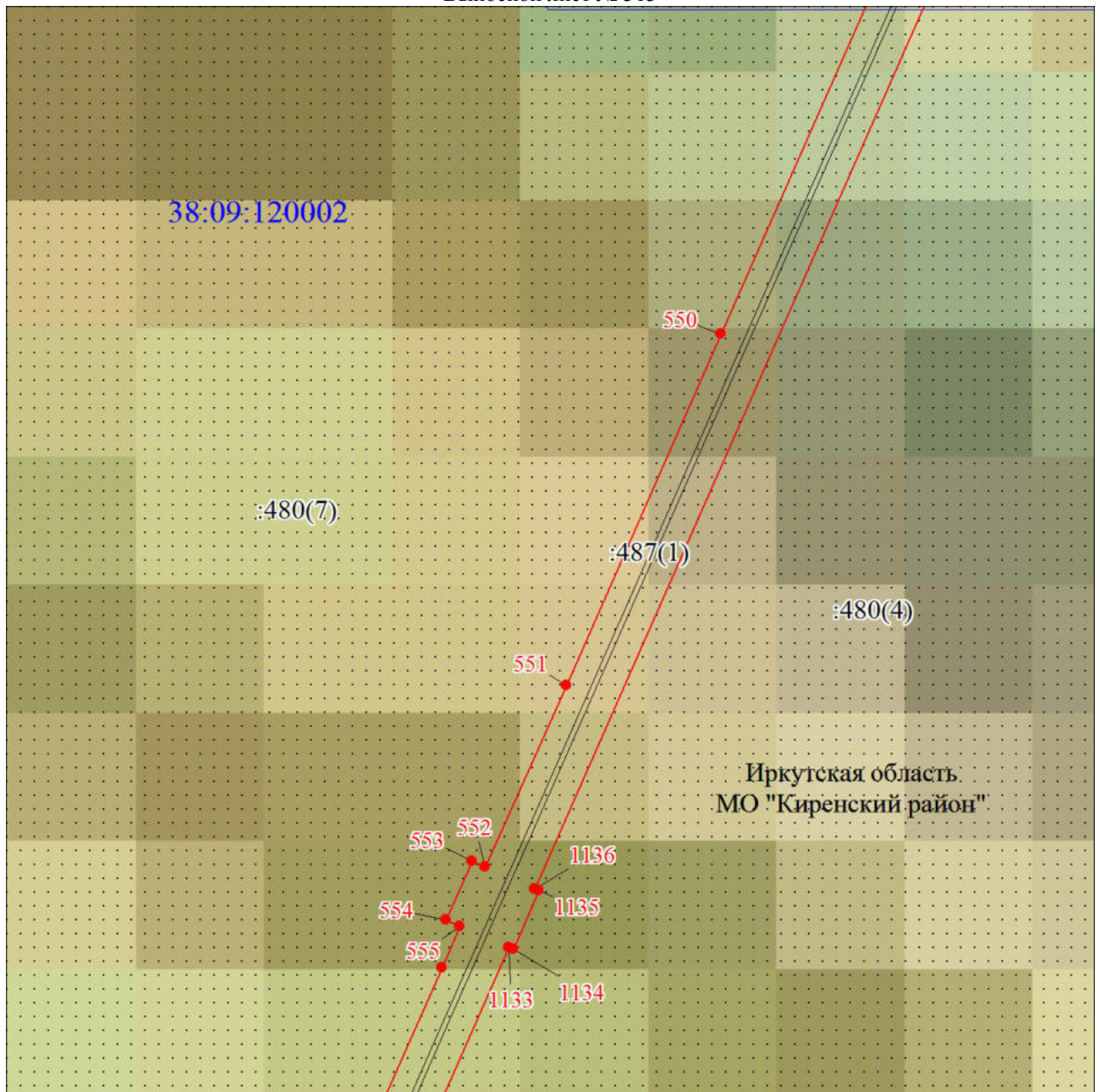


Дата 13 февраля 2020 г.

Место для оттиска печати (при наличии) лица, составившего описание местоположения границ объекта

План границ публичного сервитута

Выносной лист № 313



Масштаб 1:5000

Используемые условные знаки и обозначения:

Условные обозначения представлены на листе 1

Подпись _____

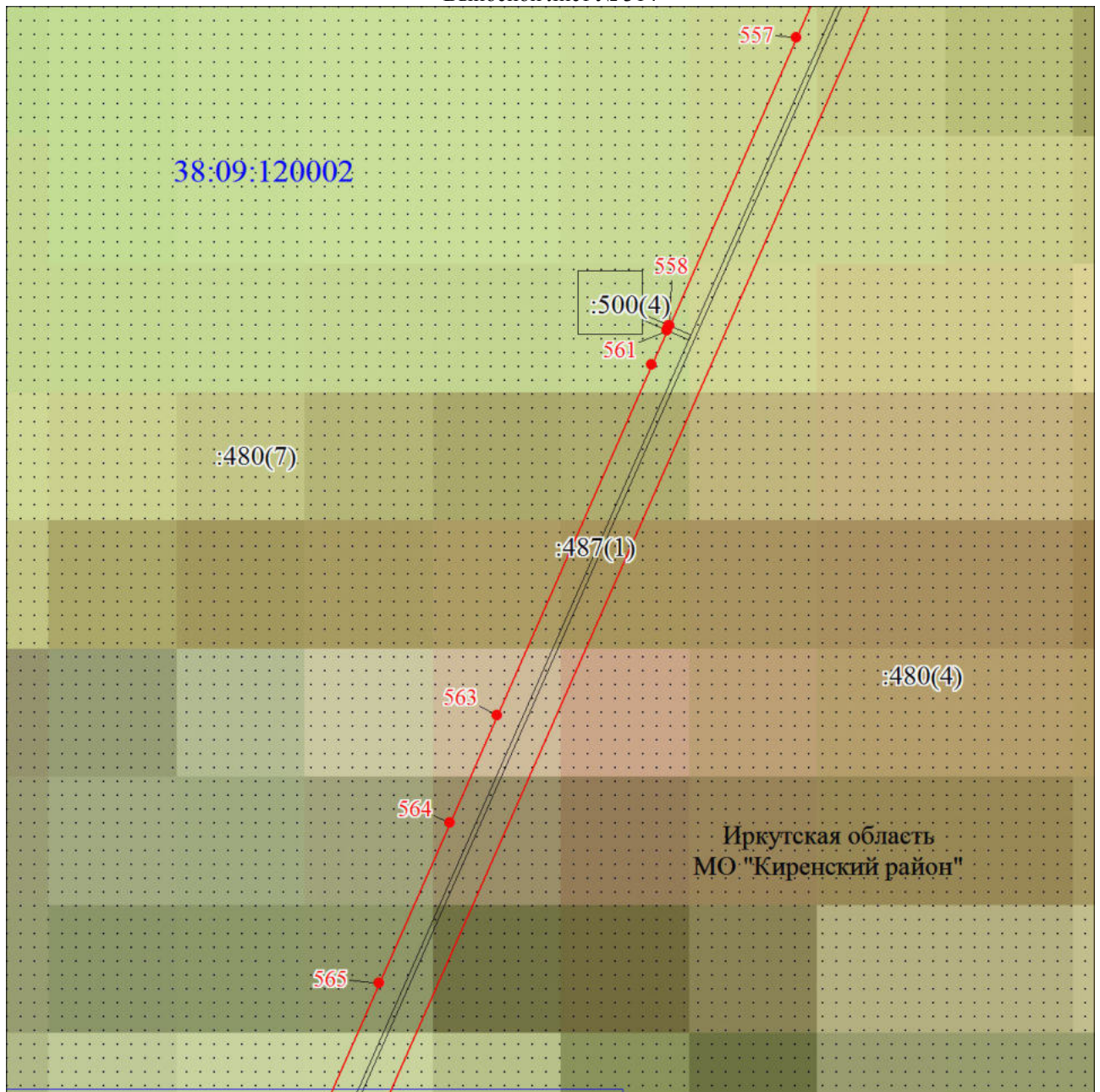


Дата 13 февраля 2020 г.

Место для оттиска печати (при наличии) лица, составившего описание местоположения границ объекта

План границ публичного сервитута

Выносной лист № 314



Масштаб 1:5000

Используемые условные знаки и обозначения:

Условные обозначения представлены на листе 1

Подпись _____

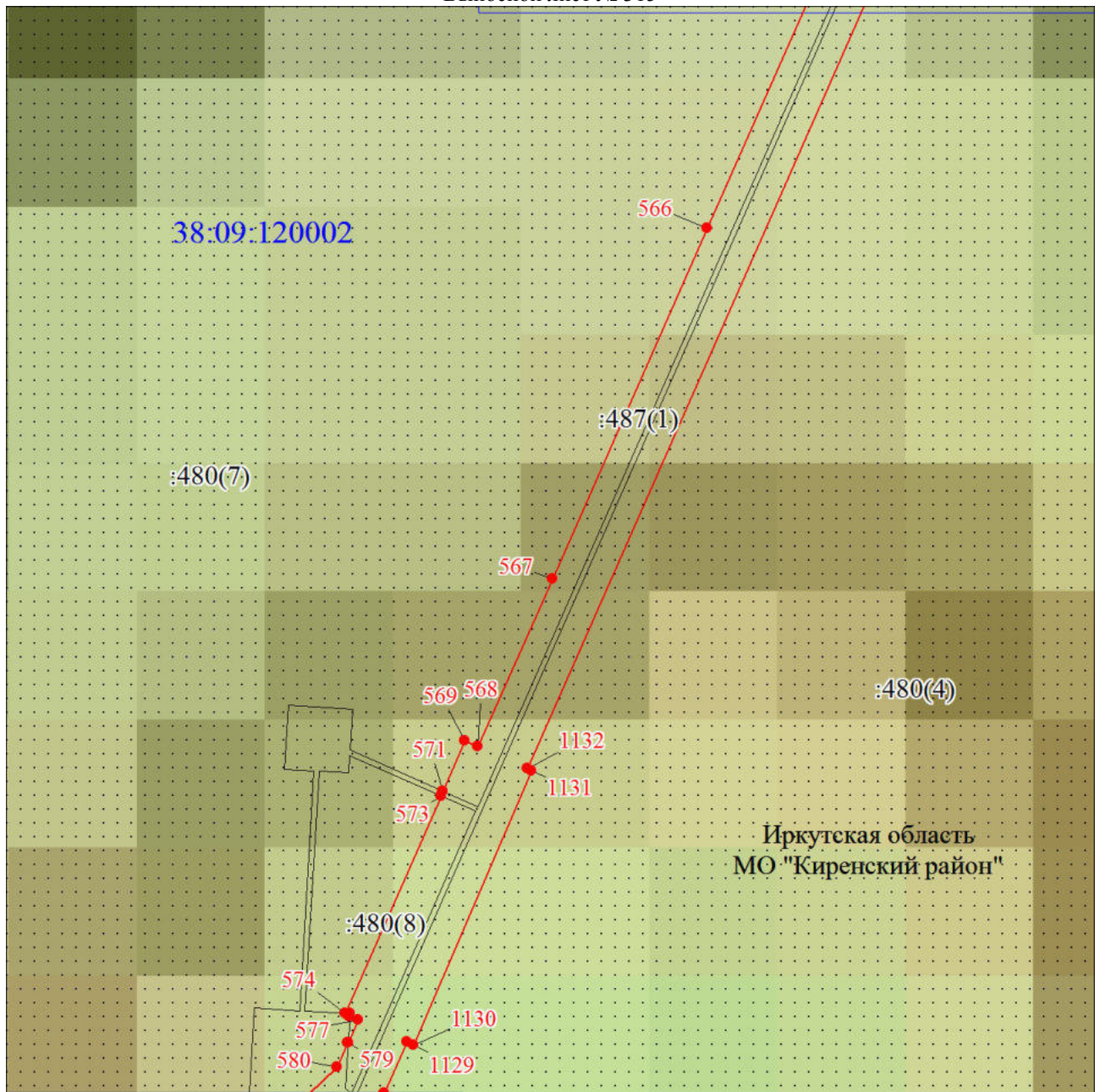


Дата 13 февраля 2020 г.

Место для оттиска печати (при наличии) лица, составившего описание местоположения границ объекта

План границ публичного сервитута

Выносной лист № 315



Масштаб 1:5000

Используемые условные знаки и обозначения:

Условные обозначения представлены на листе 1

Подпись _____

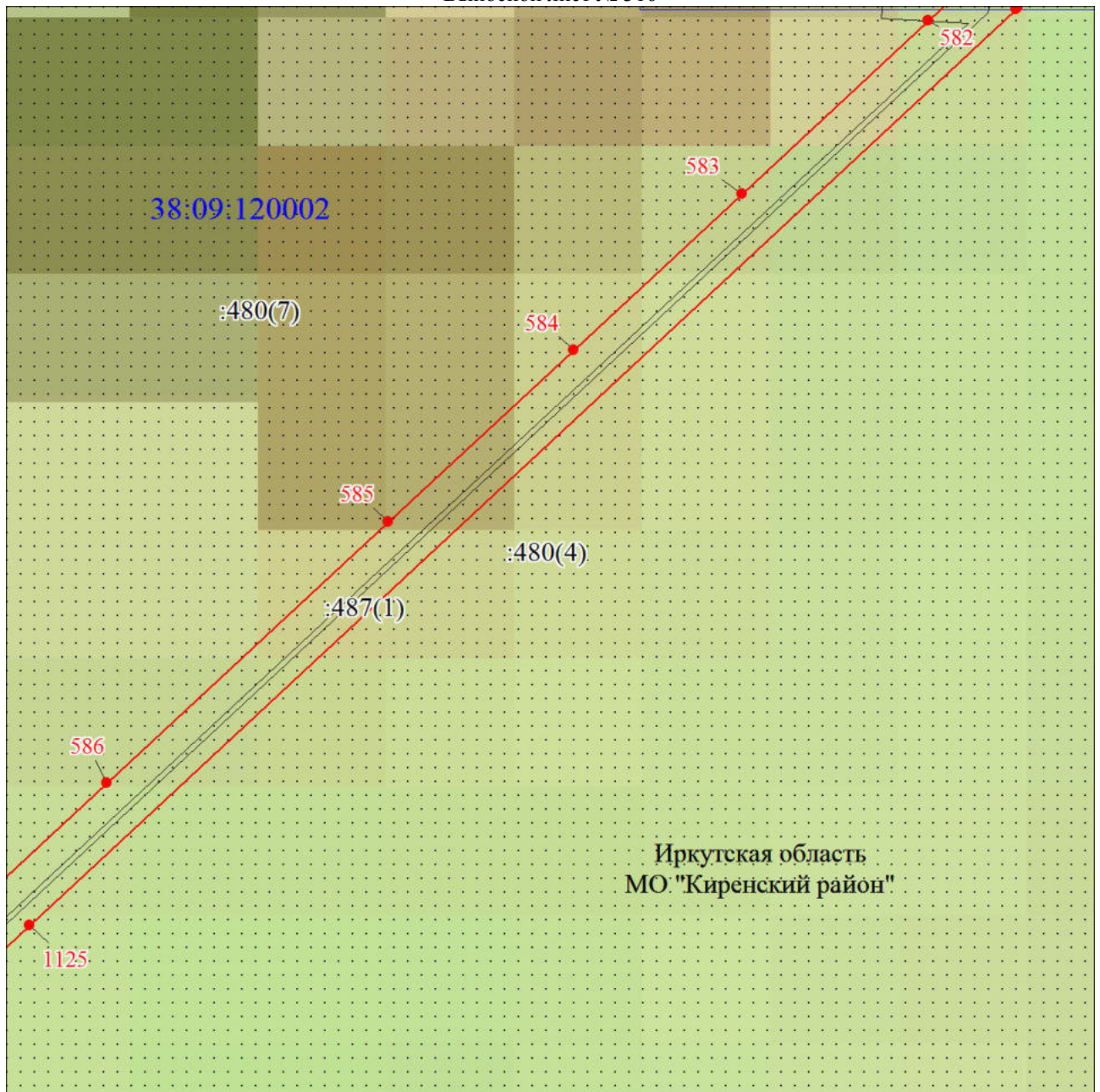


Дата 13 февраля 2020 г.

Место для оттиска печати (при наличии) лица, составившего описание местоположения границ объекта

План границ публичного сервитута

Выносной лист № 316



Масштаб 1:5000

Используемые условные знаки и обозначения:

Условные обозначения представлены на листе 1

Подпись _____

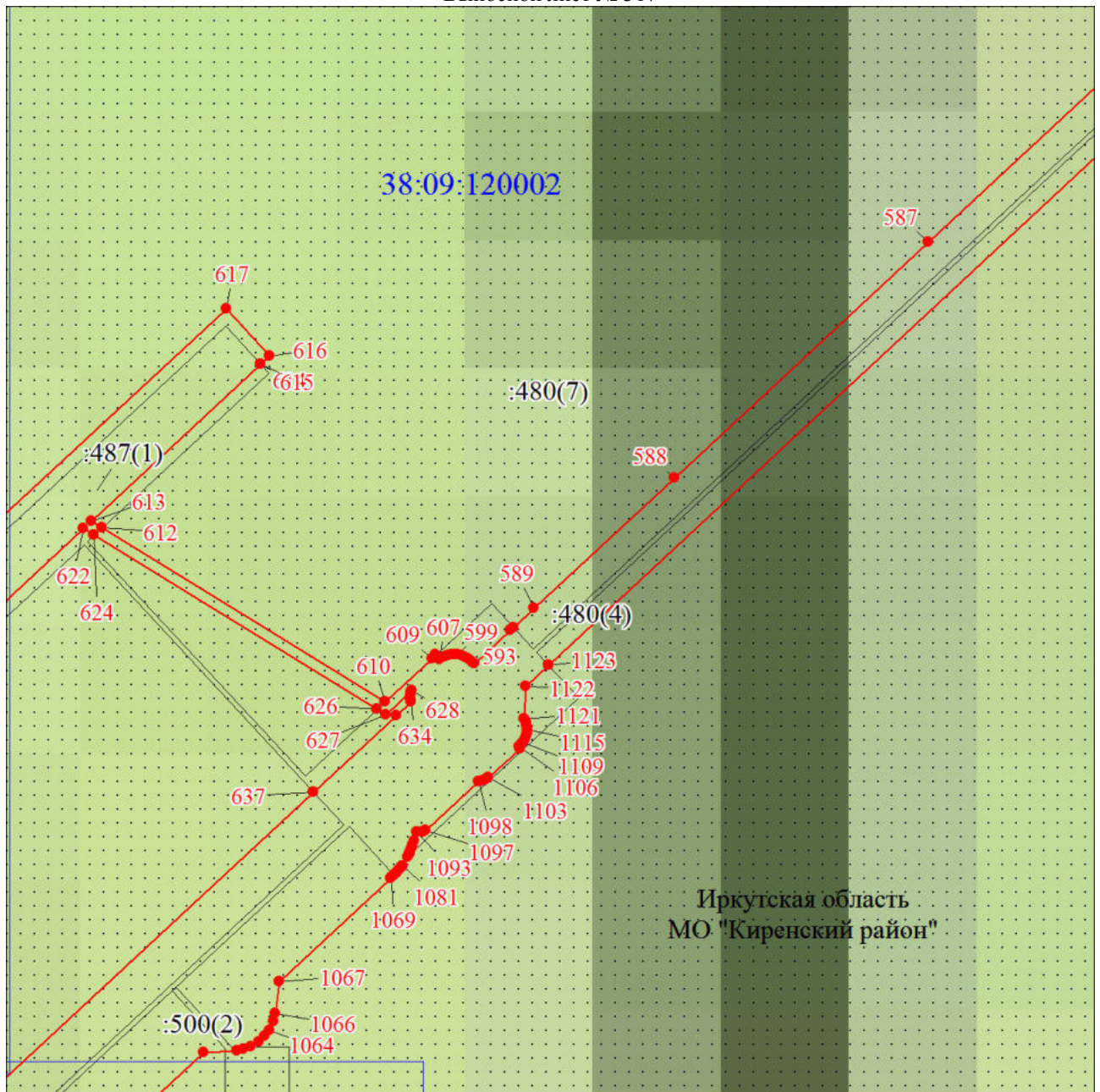


Дата 13 февраля 2020 г.

Место для оттиска печати (при наличии) лица, составившего описание местоположения границ объекта

План границ публичного сервитута

Выносной лист № 317



Масштаб 1:5000

Используемые условные знаки и обозначения:

Условные обозначения представлены на листе 1

Подпись _____

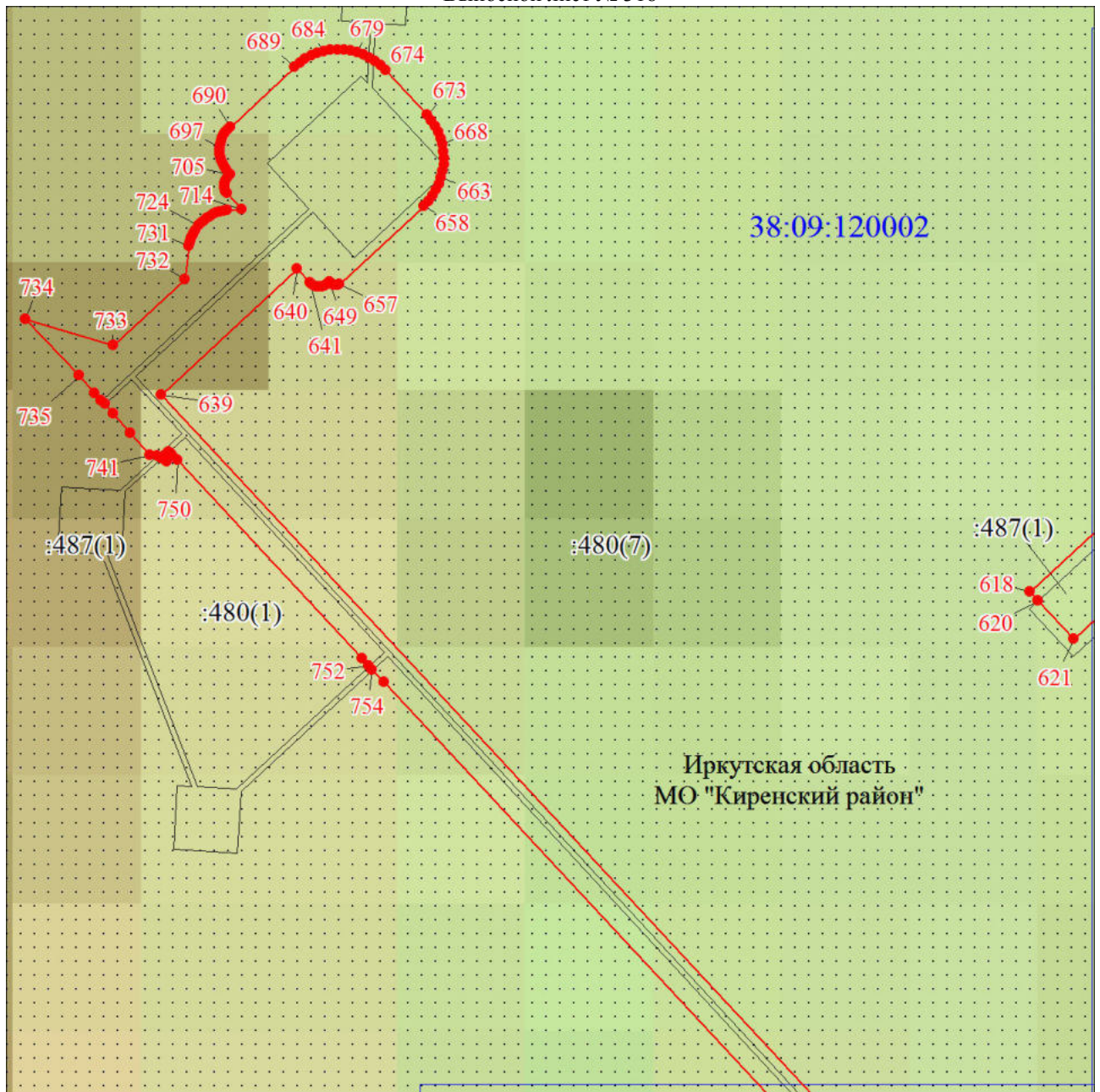


Дата 13 февраля 2020 г.

Место для оттиска печати (при наличии) лица, составившего описание местоположения границ объекта

План границ публичного сервитута

Выносной лист № 318



Масштаб 1:5000

Используемые условные знаки и обозначения:

Условные обозначения представлены на листе 1

Подпись _____

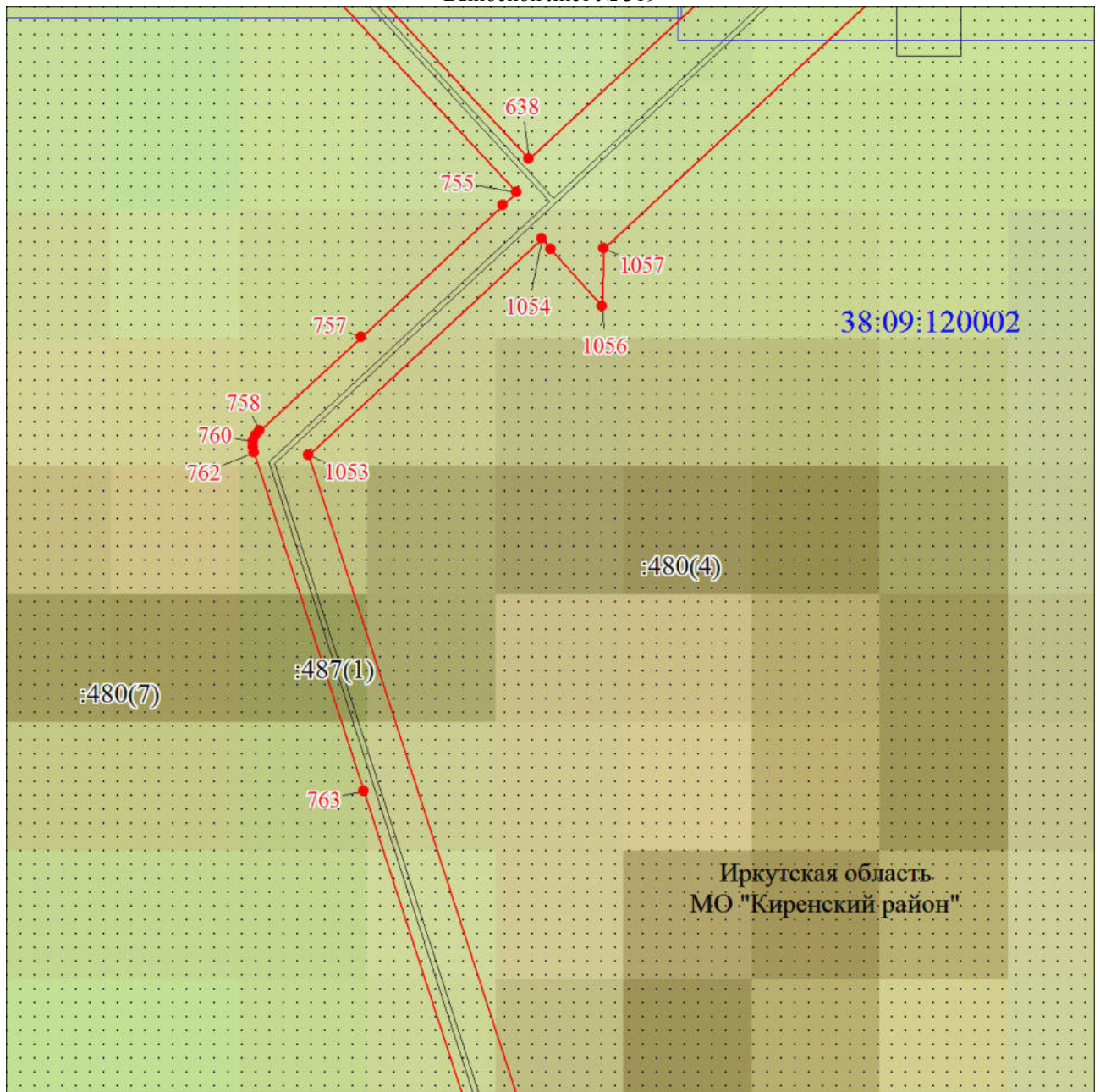


Дата 13 февраля 2020 г.

Место для оттиска печати (при наличии) лица, составившего описание местоположения границ объекта

План границ публичного сервитута

Выносной лист № 319



Масштаб 1:5000

Используемые условные знаки и обозначения:

Условные обозначения представлены на листе 1

Подпись _____

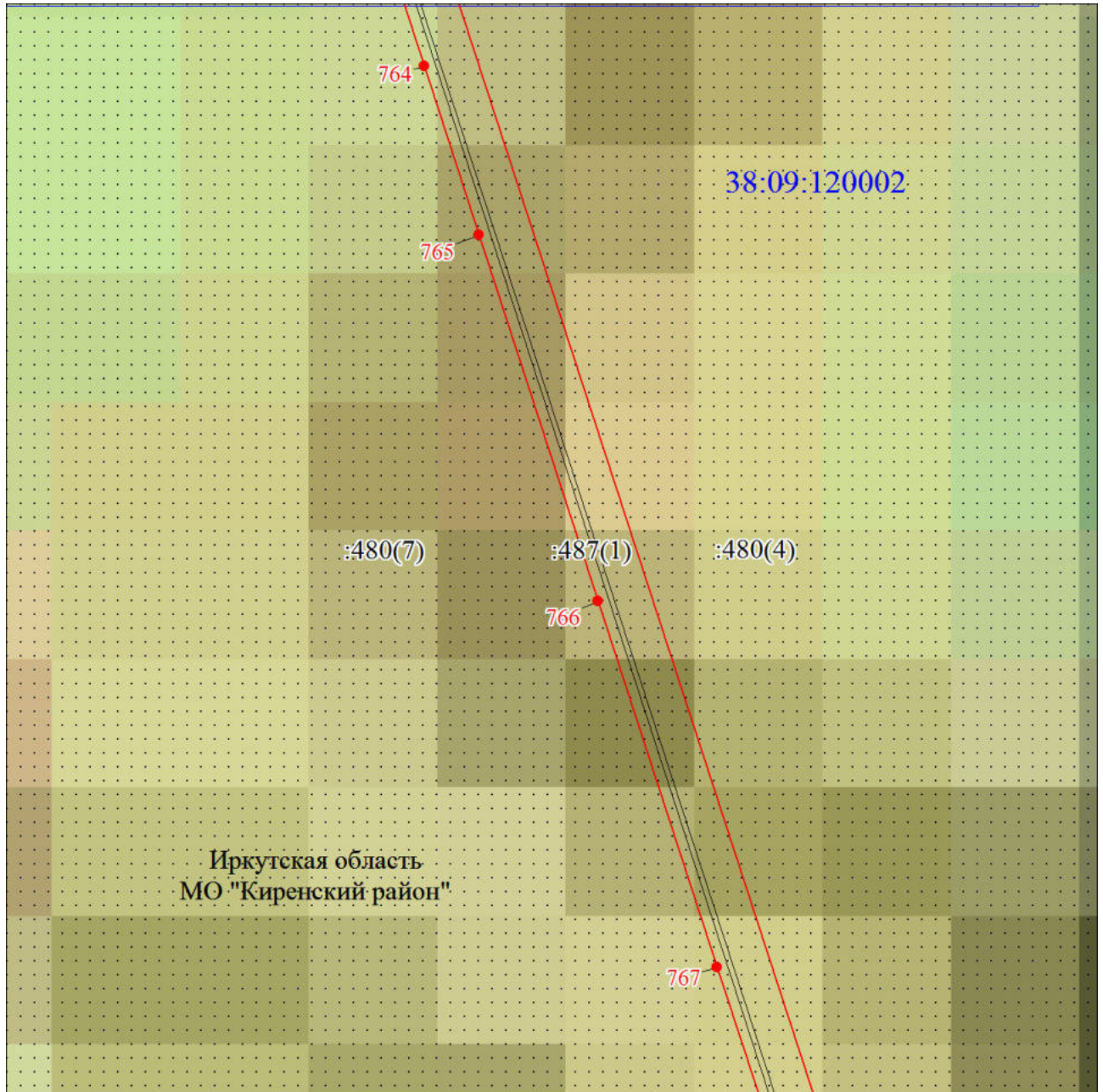


Дата 13 февраля 2020 г.

Место для оттиска печати (при наличии) лица, составившего описание местоположения границ объекта

План границ публичного сервитута

Выносной лист № 320



Масштаб 1:5000

Используемые условные знаки и обозначения:

Условные обозначения представлены на листе 1

Подпись _____

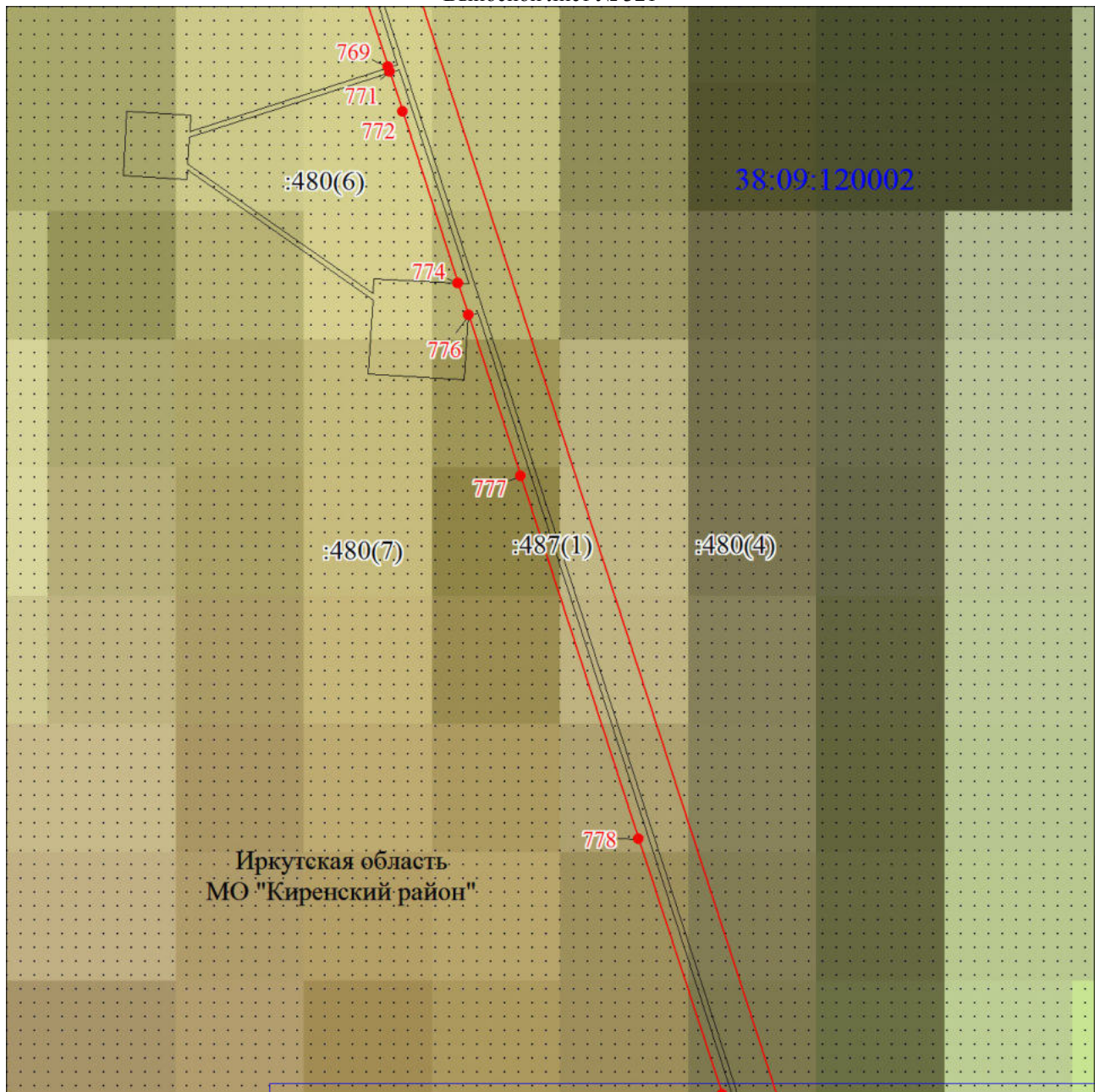


Дата 13 февраля 2020 г.

Место для оттиска печати (при наличии) лица, составившего описание местоположения границ объекта

План границ публичного сервитута

Выносной лист № 321



Масштаб 1:5000

Используемые условные знаки и обозначения:

Условные обозначения представлены на листе 1

Подпись _____

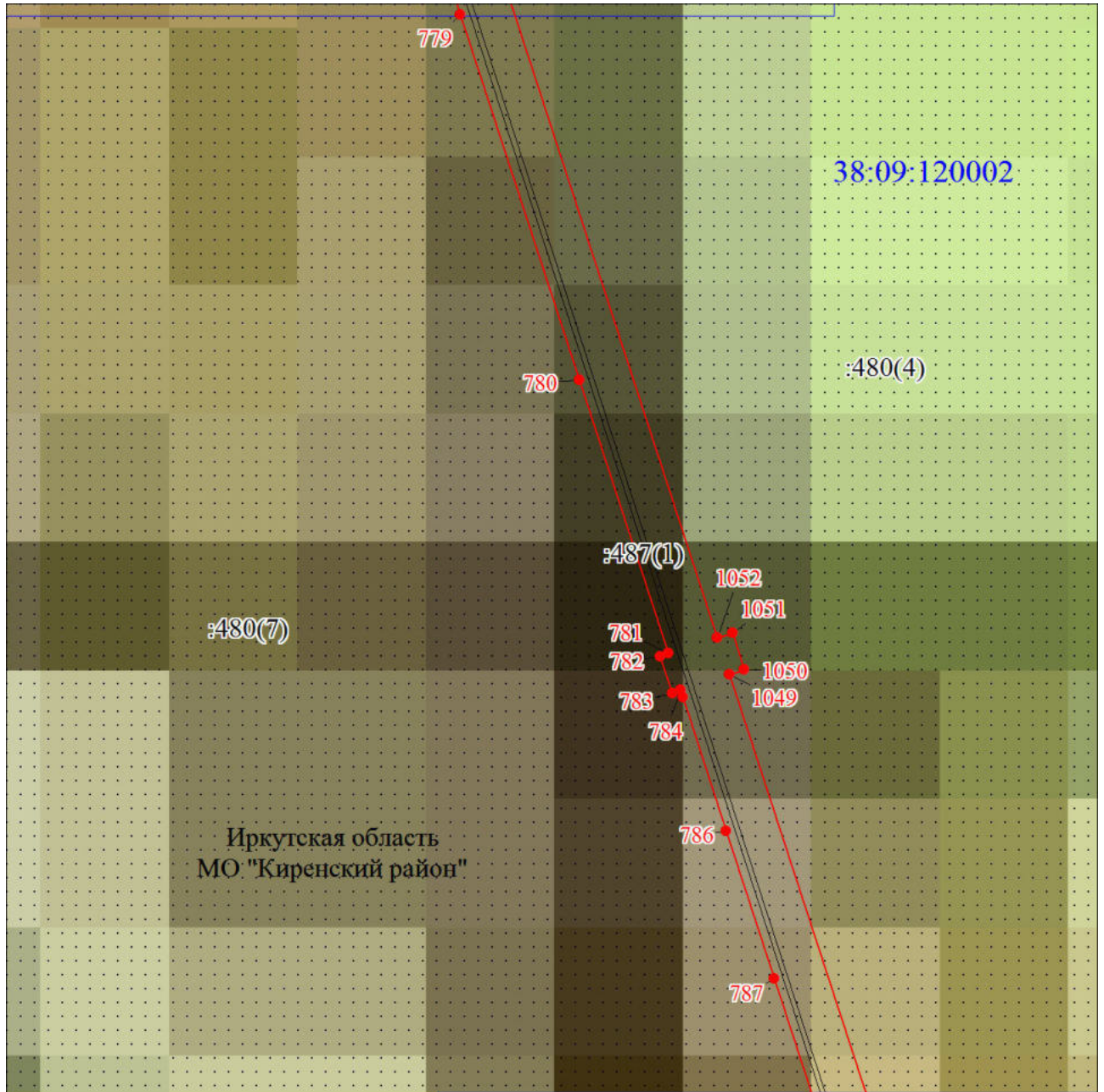


Дата 13 февраля 2020 г.

Место для оттиска печати (при наличии) лица, составившего описание местоположения границ объекта

План границ публичного сервитута

Выносной лист № 322



Масштаб 1:5000

Используемые условные знаки и обозначения:

Условные обозначения представлены на листе 1

Подпись _____

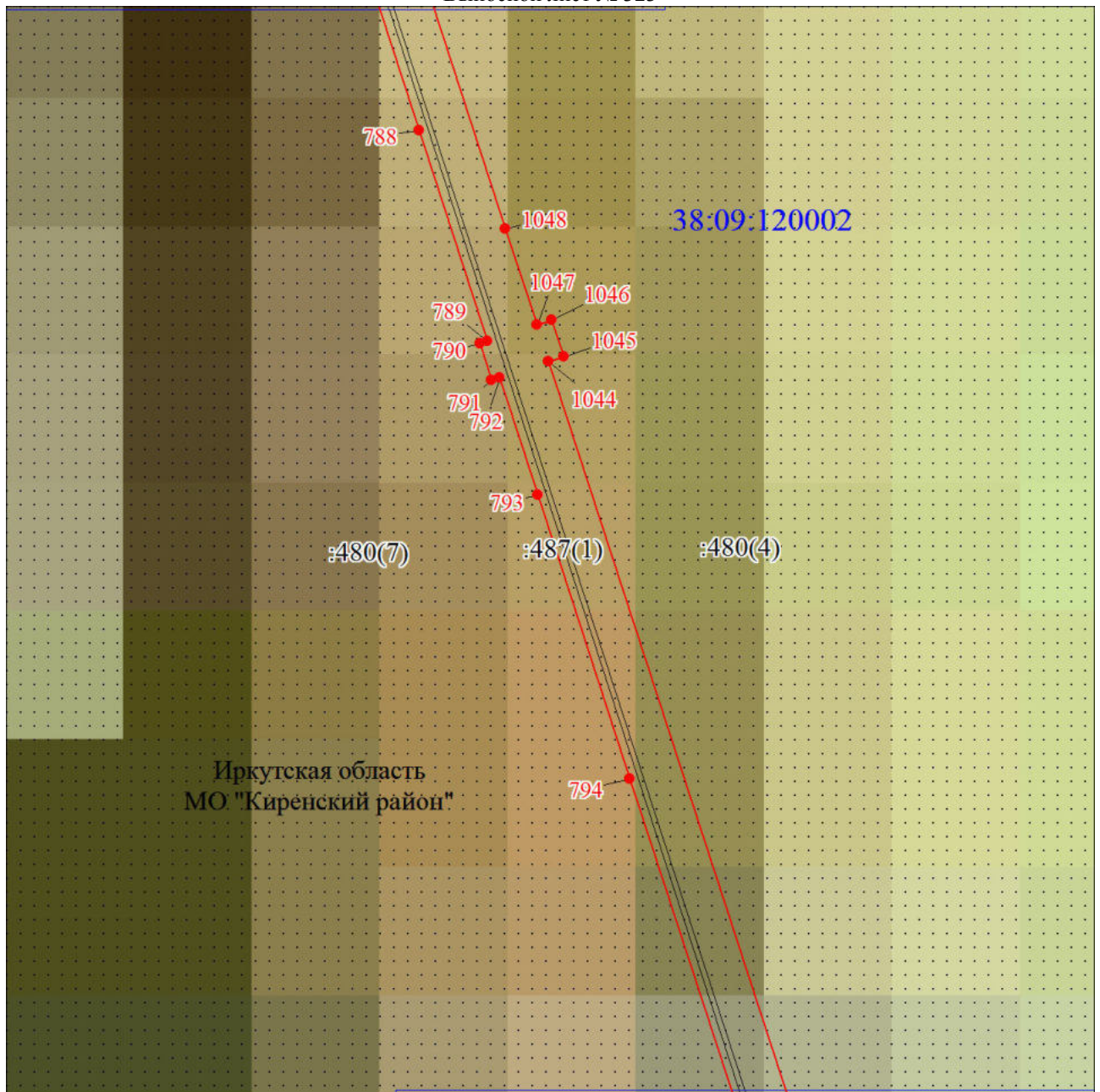


Дата 13 февраля 2020 г.

Место для оттиска печати (при наличии) лица, составившего описание местоположения границ объекта

План границ публичного сервитута

Выносной лист № 323



Масштаб 1:5000

Используемые условные знаки и обозначения:

Условные обозначения представлены на листе 1

Подпись _____

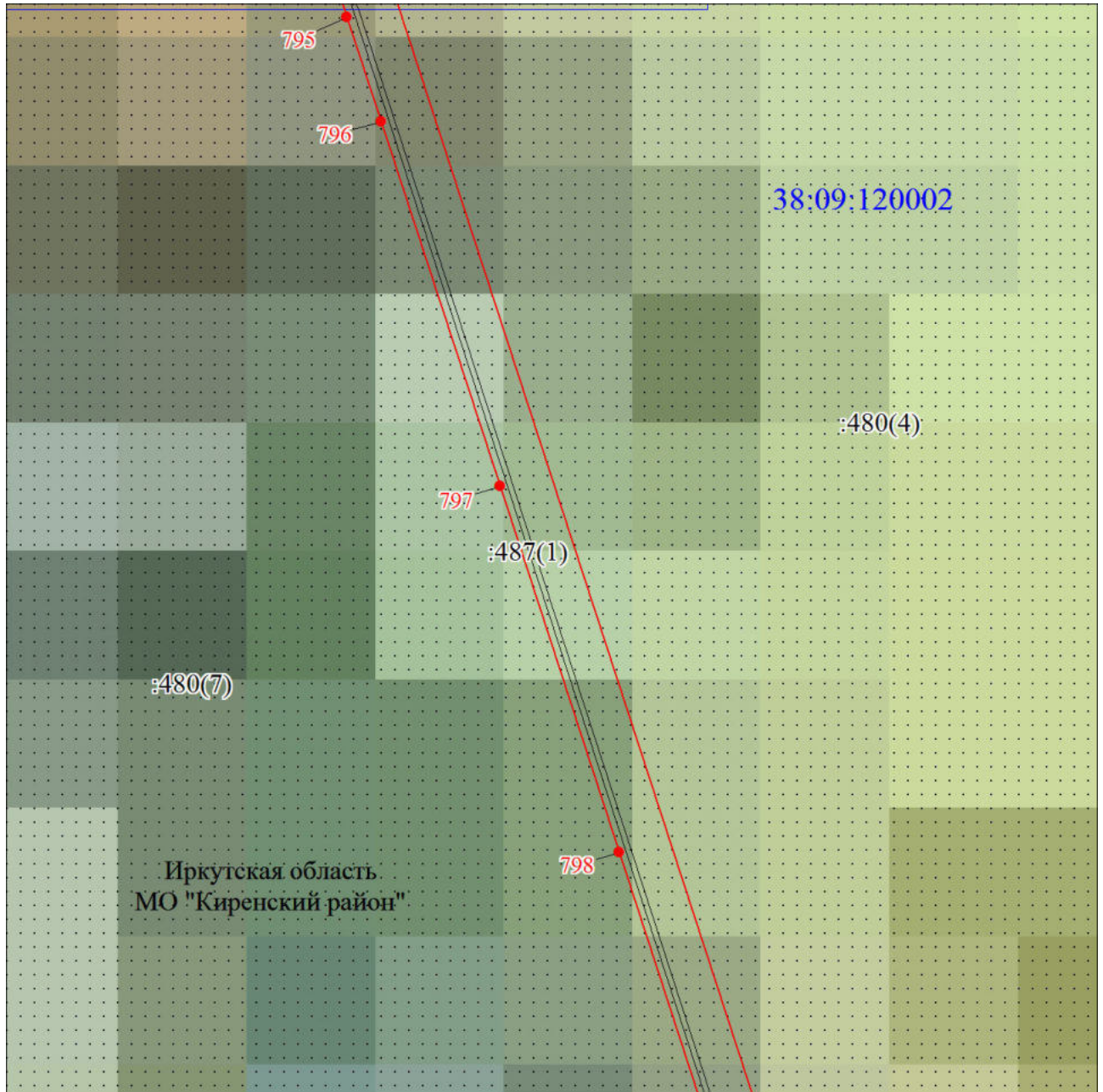


Дата 13 февраля 2020 г.

Место для оттиска печати (при наличии) лица, составившего описание местоположения границ объекта

План границ публичного сервитута

Выносной лист № 324



Масштаб 1:5000

Используемые условные знаки и обозначения:

Условные обозначения представлены на листе 1

Подпись _____

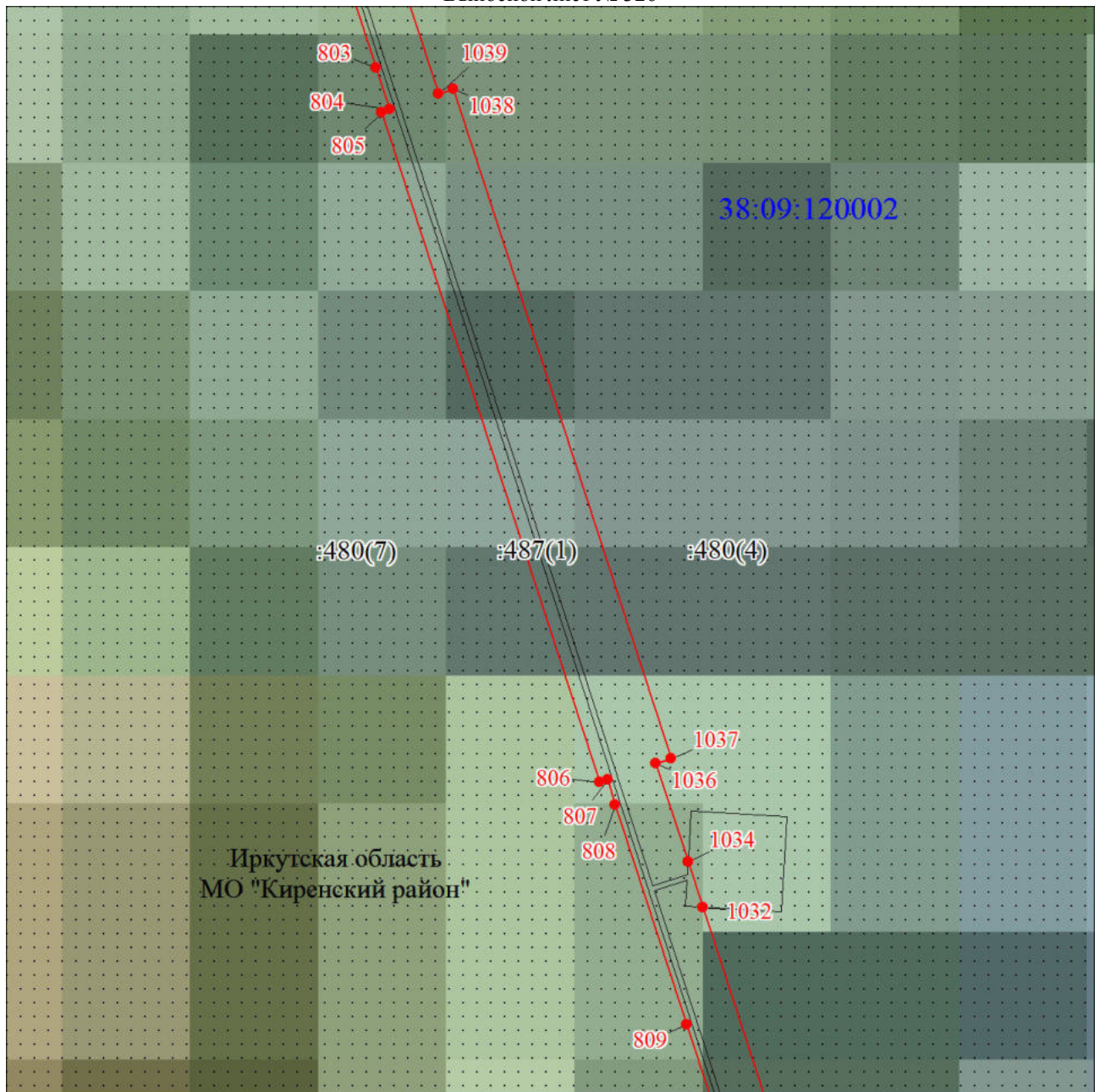


Дата 13 февраля 2020 г.

Место для оттиска печати (при наличии) лица, составившего описание местоположения границ объекта

План границ публичного сервитута

Выносной лист № 326



Масштаб 1:5000

Используемые условные знаки и обозначения:

Условные обозначения представлены на листе 1

Подпись _____

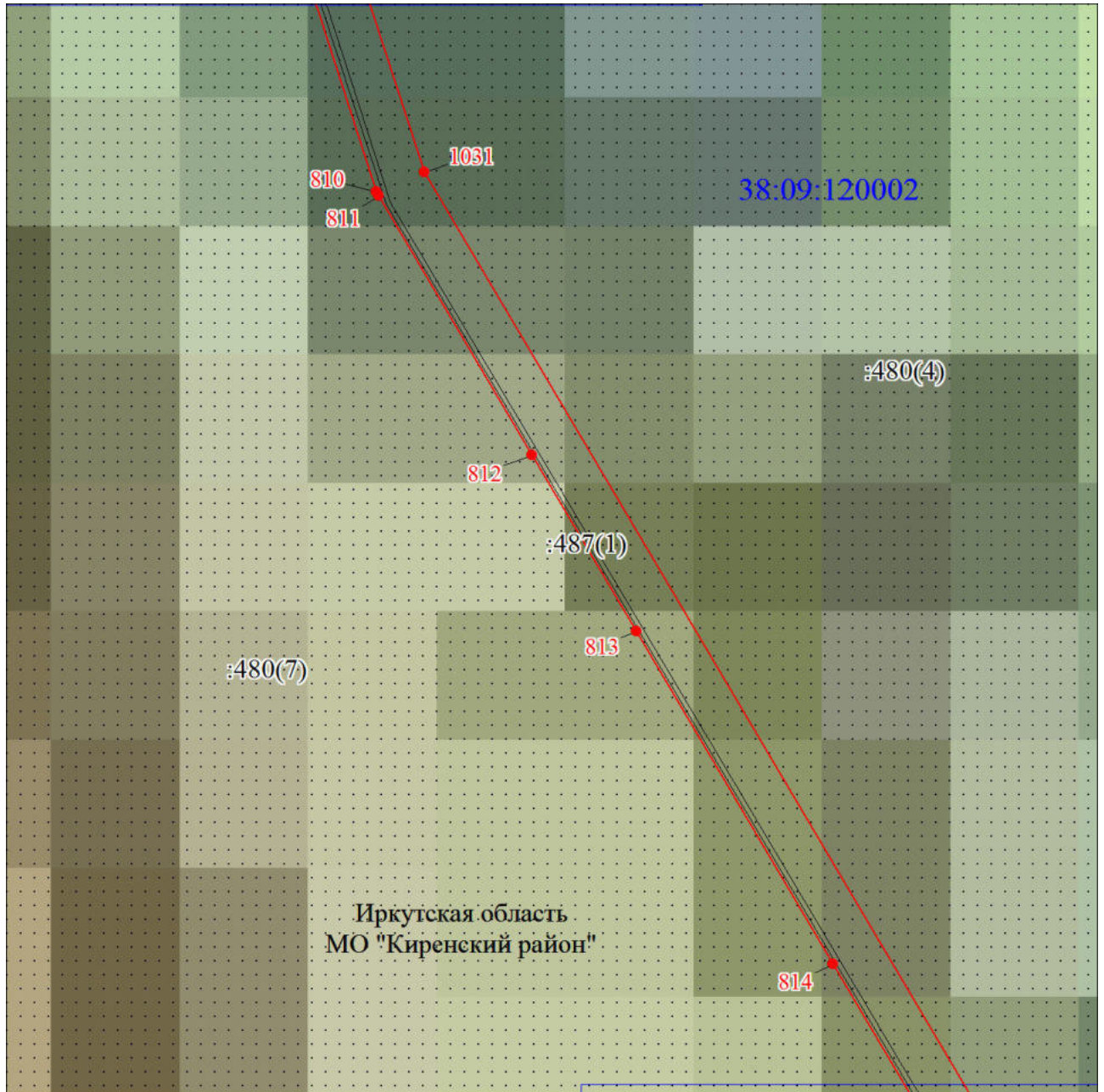


Дата 13 февраля 2020 г.

Место для оттиска печати (при наличии) лица, составившего описание местоположения границ объекта

План границ публичного сервитута

Выносной лист № 327



Масштаб 1:5000

Используемые условные знаки и обозначения:

Условные обозначения представлены на листе 1

Подпись _____

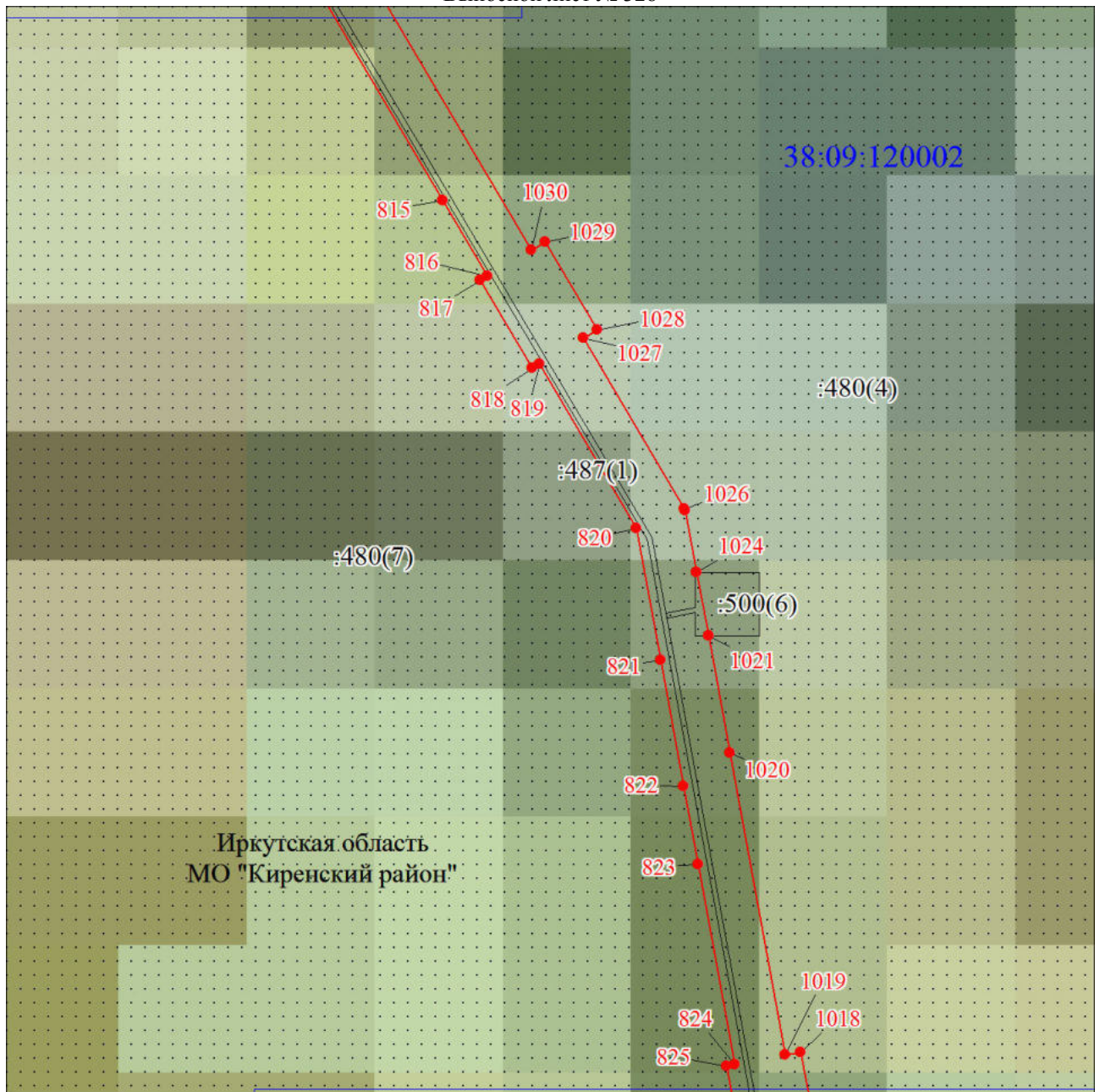


Дата 13 февраля 2020 г.

Место для оттиска печати (при наличии) лица, составившего описание местоположения границ объекта

План границ публичного сервитута

Выносной лист № 328



Масштаб 1:5000

Используемые условные знаки и обозначения:

Условные обозначения представлены на листе 1

Подпись _____

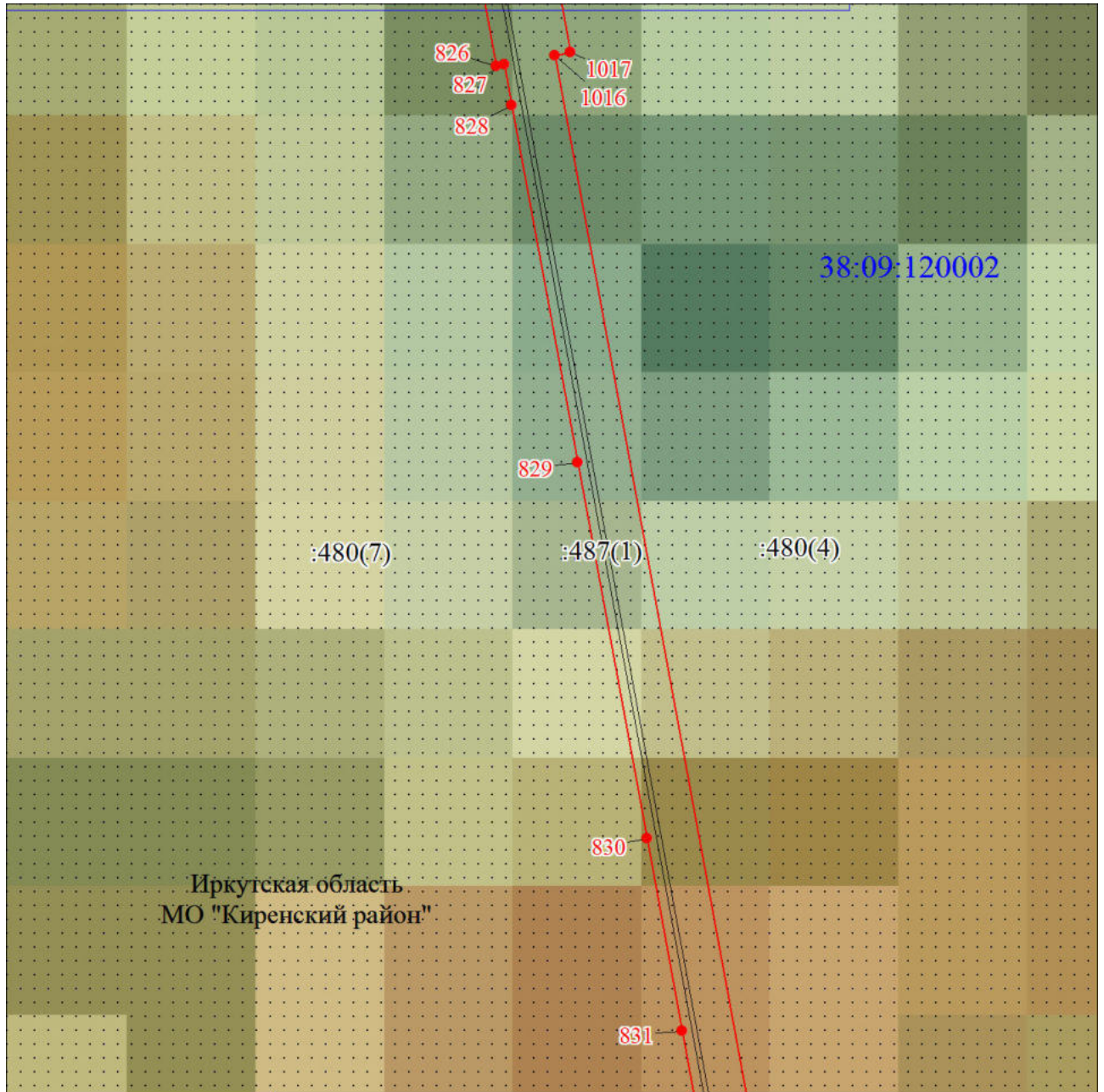


Дата 13 февраля 2020 г.

Место для оттиска печати (при наличии) лица, составившего описание местоположения границ объекта

План границ публичного сервитута

Выносной лист № 329



Масштаб 1:5000

Используемые условные знаки и обозначения:

Условные обозначения представлены на листе 1

Подпись _____

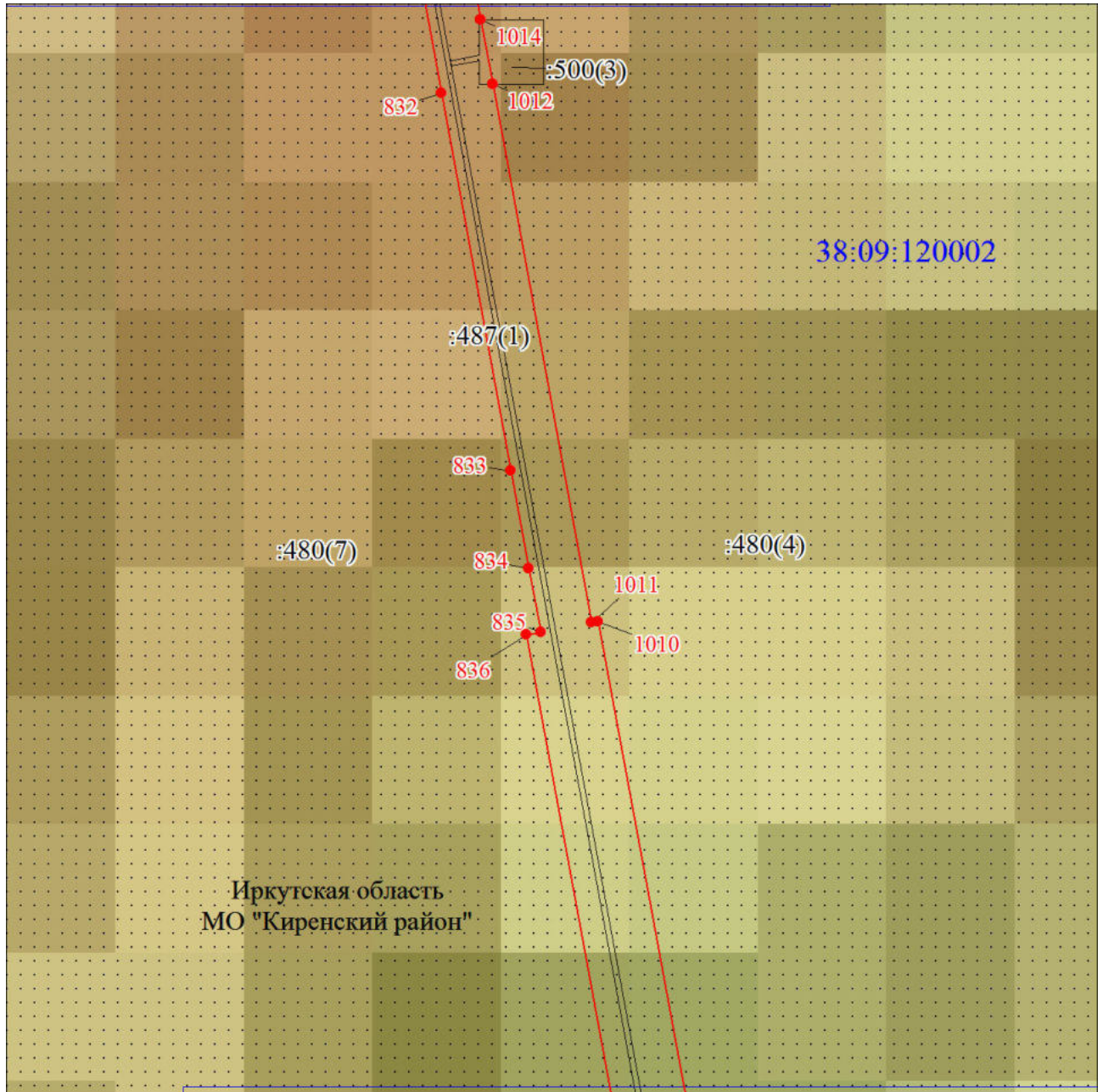


Дата 13 февраля 2020 г.

Место для оттиска печати (при наличии) лица, составившего описание местоположения границ объекта

План границ публичного сервитута

Выносной лист № 330



Масштаб 1:5000

Используемые условные знаки и обозначения:

Условные обозначения представлены на листе 1

Подпись _____

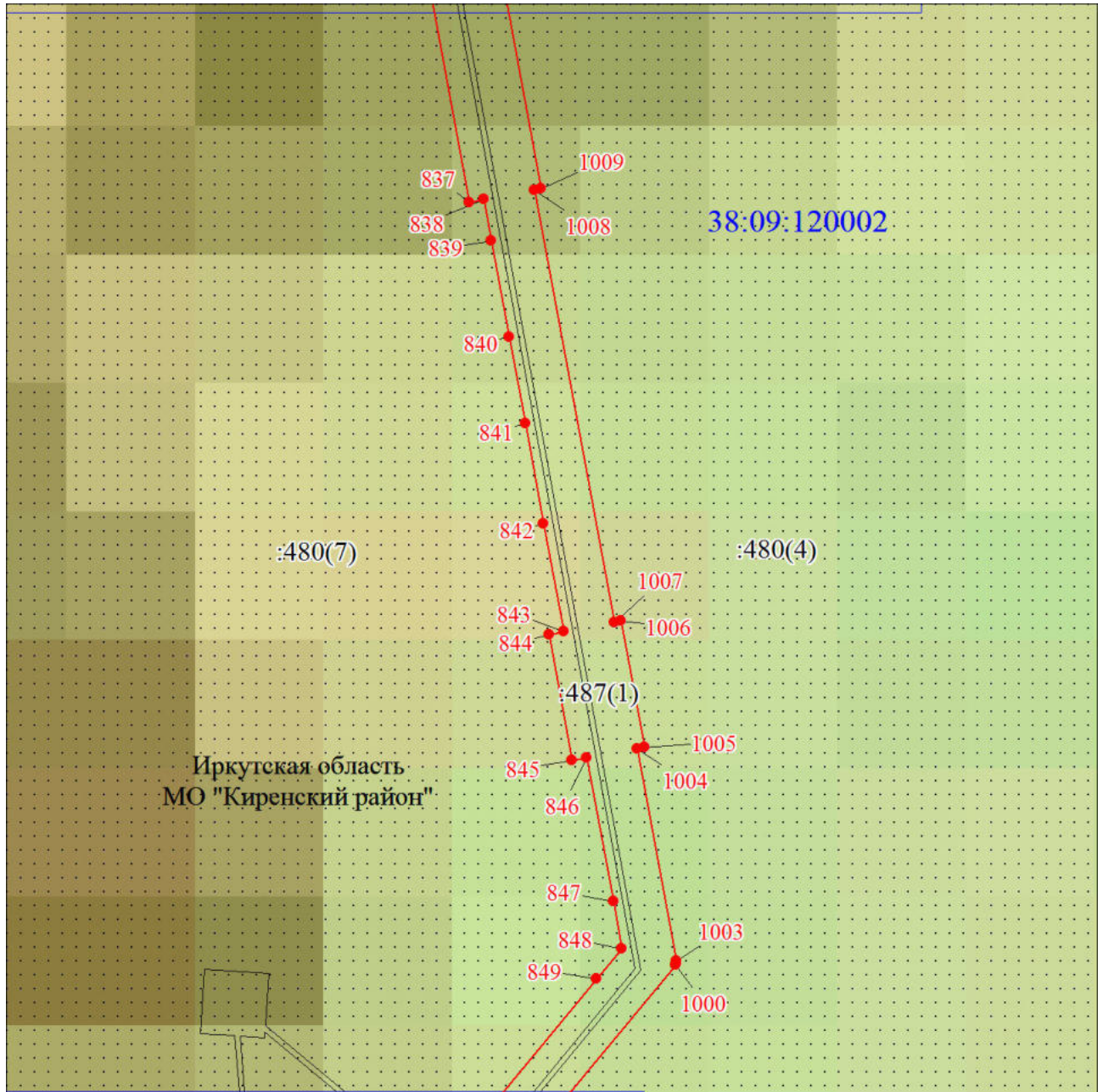


Дата 13 февраля 2020 г.

Место для оттиска печати (при наличии) лица, составившего описание местоположения границ объекта

План границ публичного сервитута

Выносной лист № 331



Масштаб 1:5000

Используемые условные знаки и обозначения:

Условные обозначения представлены на листе 1

Подпись _____

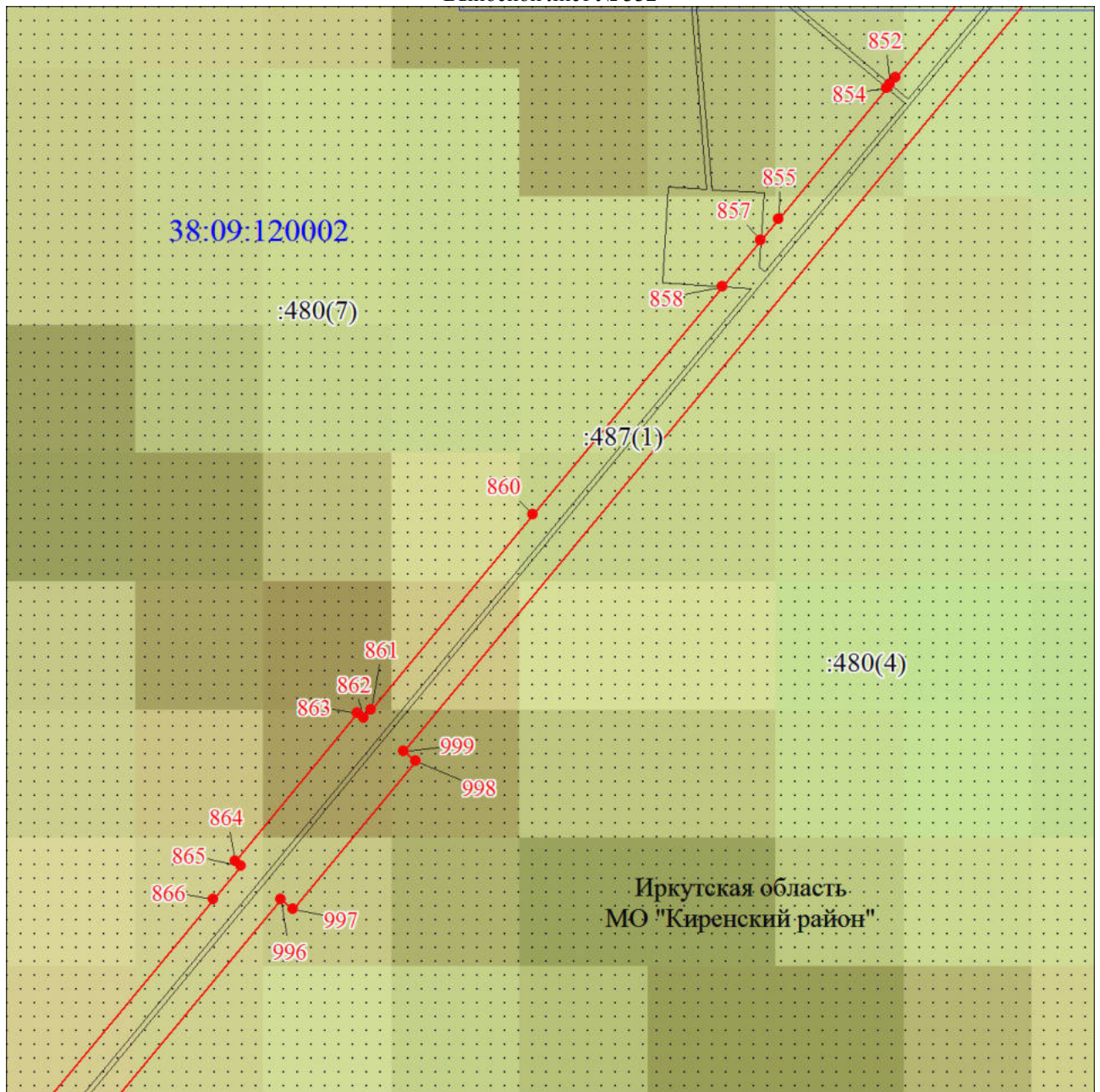


Дата 13 февраля 2020 г.

Место для оттиска печати (при наличии) лица, составившего описание местоположения границ объекта

План границ публичного сервитута

Выносной лист № 332



Масштаб 1:5000

Используемые условные знаки и обозначения:

Условные обозначения представлены на листе 1

Подпись _____

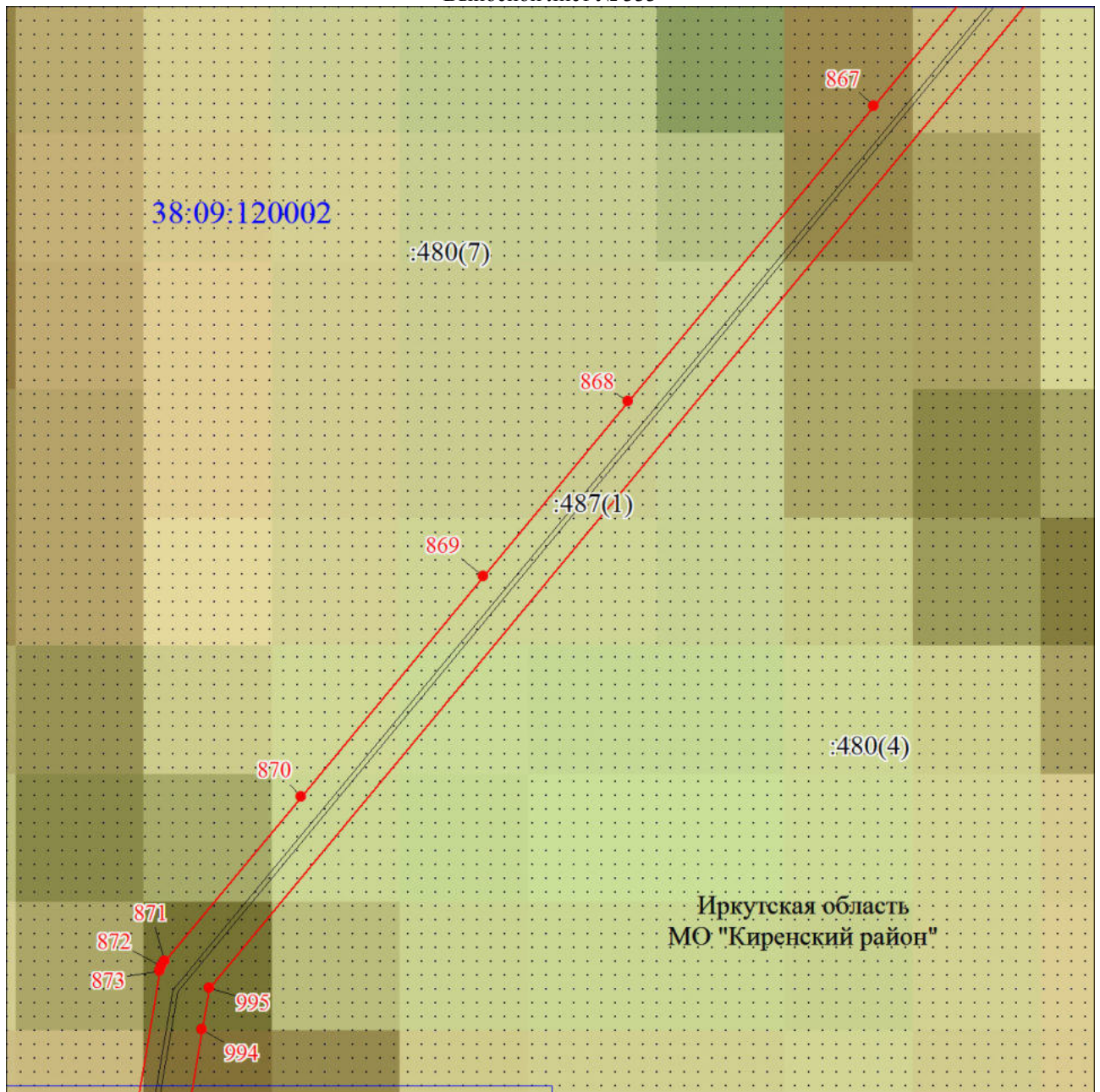


Дата 13 февраля 2020 г.

Место для оттиска печати (при наличии) лица, составившего описание местоположения границ объекта

План границ публичного сервитута

Выносной лист № 333



Масштаб 1:5000

Используемые условные знаки и обозначения:

Условные обозначения представлены на листе 1

Подпись _____

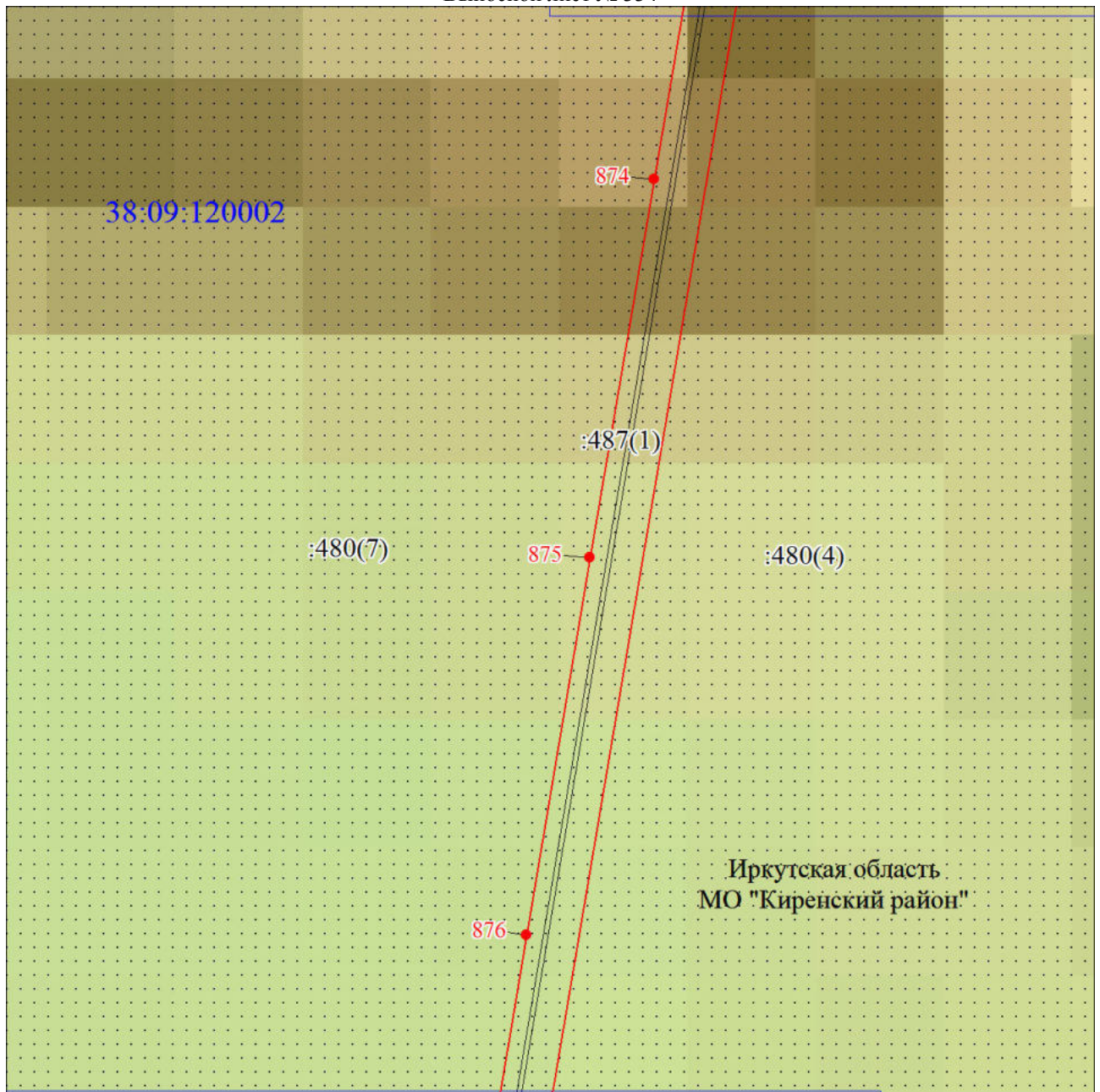


Дата 13 февраля 2020 г.

Место для оттиска печати (при наличии) лица, составившего описание местоположения границ объекта

План границ публичного сервитута

Выносной лист № 334



Масштаб 1:5000

Используемые условные знаки и обозначения:

Условные обозначения представлены на листе 1

Подпись _____

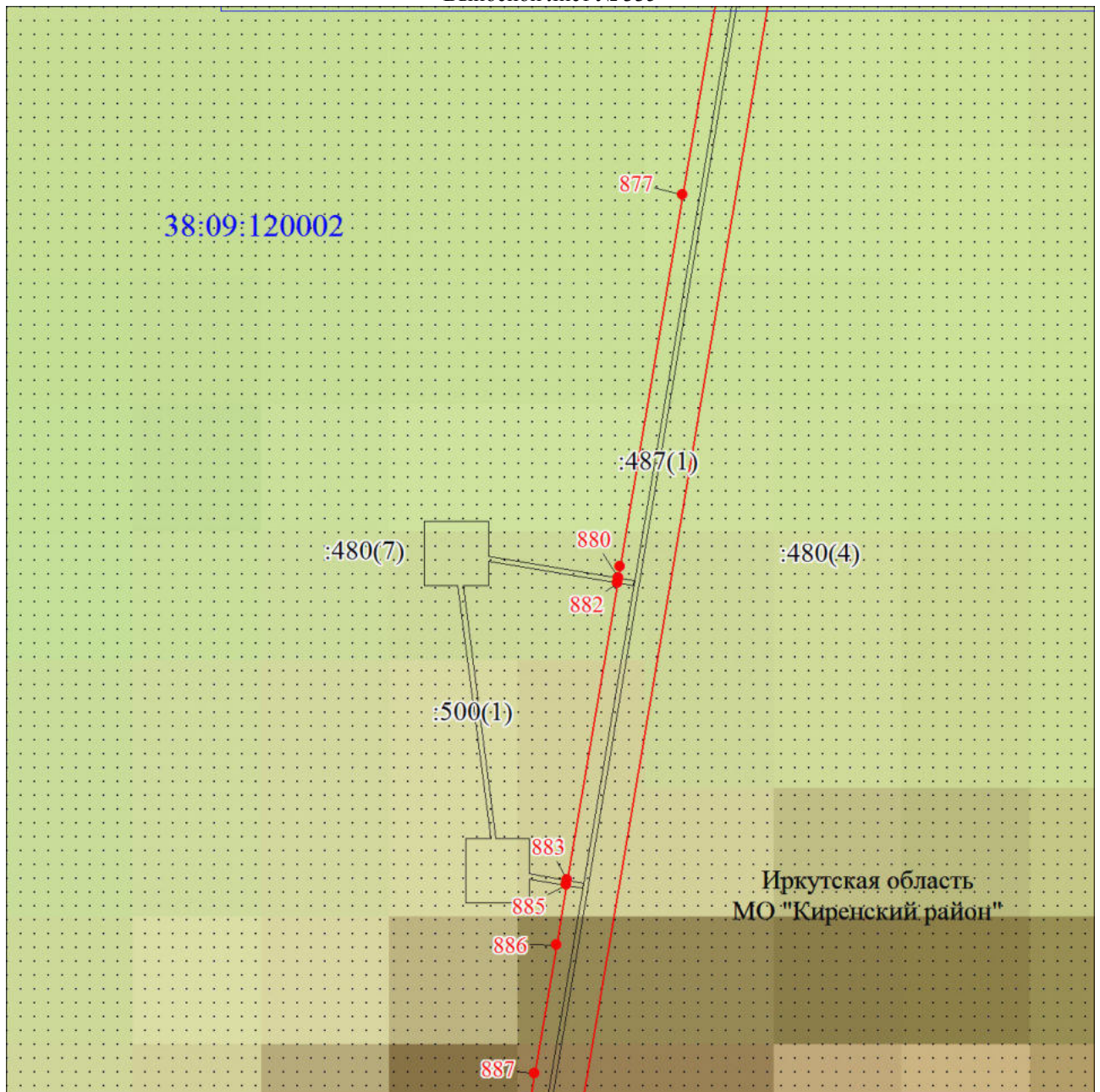


Дата 13 февраля 2020 г.

Место для оттиска печати (при наличии) лица, составившего описание местоположения границ объекта

План границ публичного сервитута

Выносной лист № 335



Масштаб 1:5000

Используемые условные знаки и обозначения:

Условные обозначения представлены на листе 1

Подпись _____

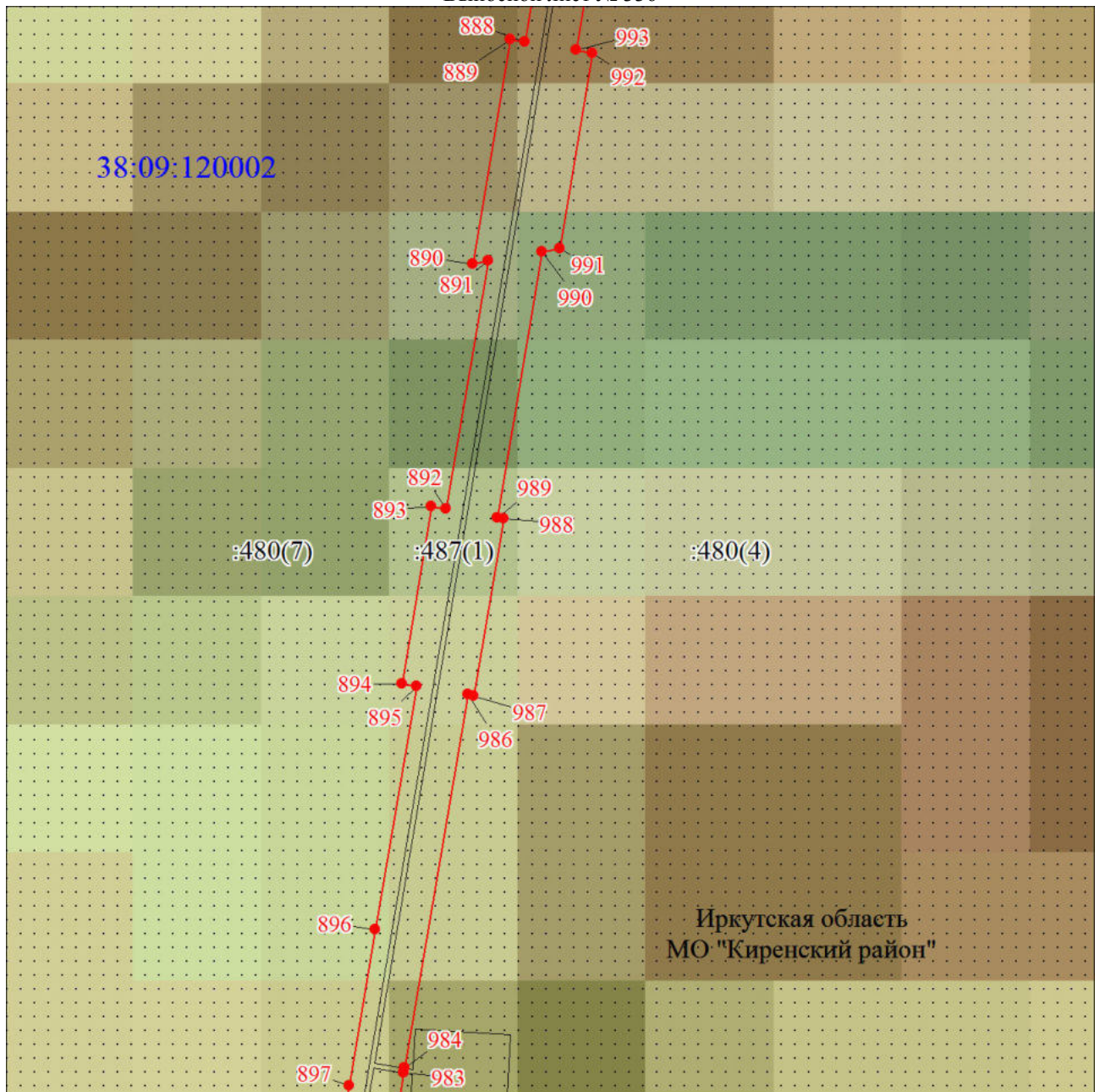


Дата 13 февраля 2020 г.

Место для оттиска печати (при наличии) лица, составившего описание местоположения границ объекта

План границ публичного сервитута

Выносной лист № 336



Масштаб 1:5000

Используемые условные знаки и обозначения:

Условные обозначения представлены на листе 1

Подпись _____

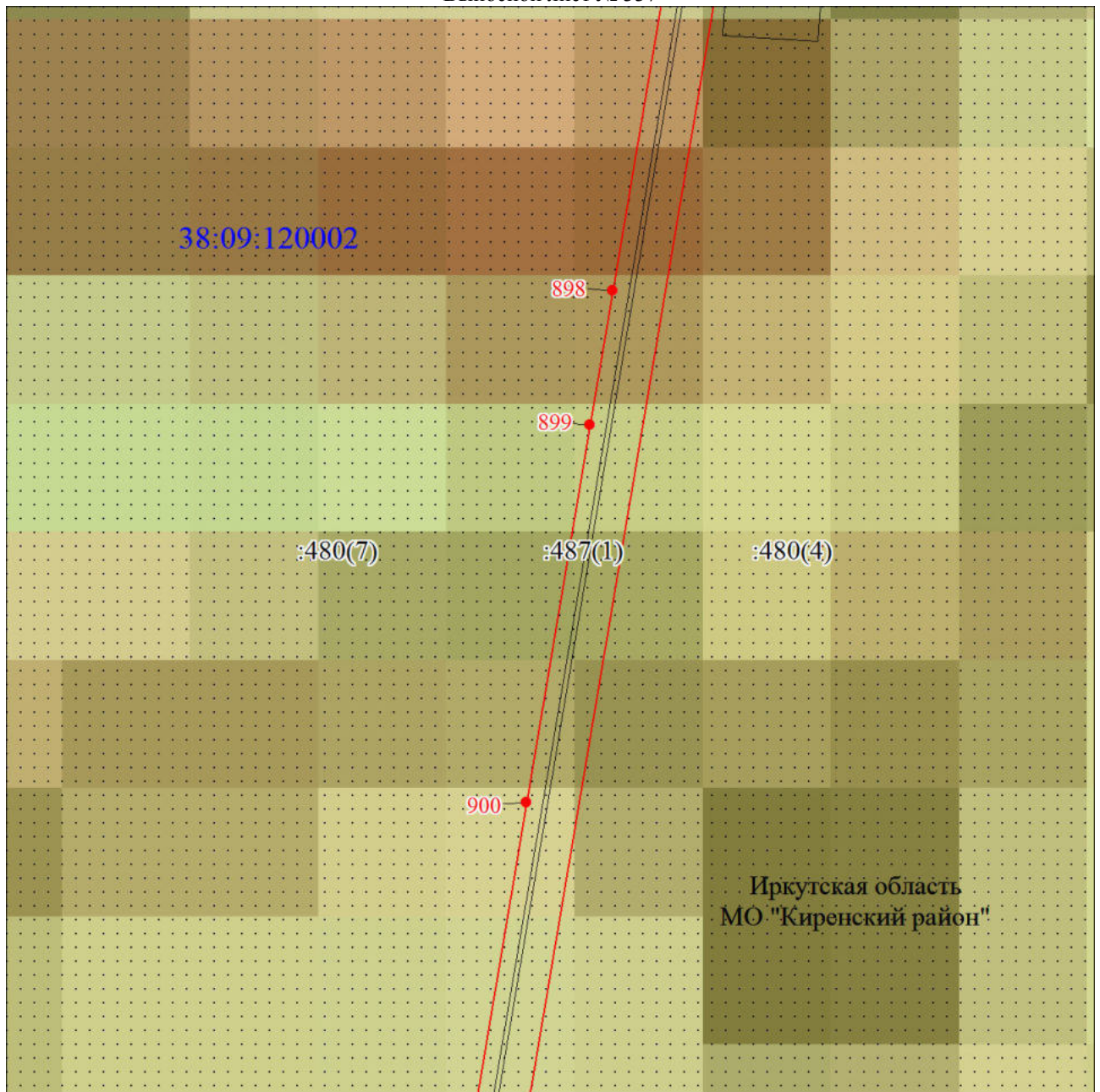


Дата 13 февраля 2020 г.

Место для оттиска печати (при наличии) лица, составившего описание местоположения границ объекта

План границ публичного сервитута

Выносной лист № 337



Масштаб 1:5000

Используемые условные знаки и обозначения:

Условные обозначения представлены на листе 1

Подпись _____

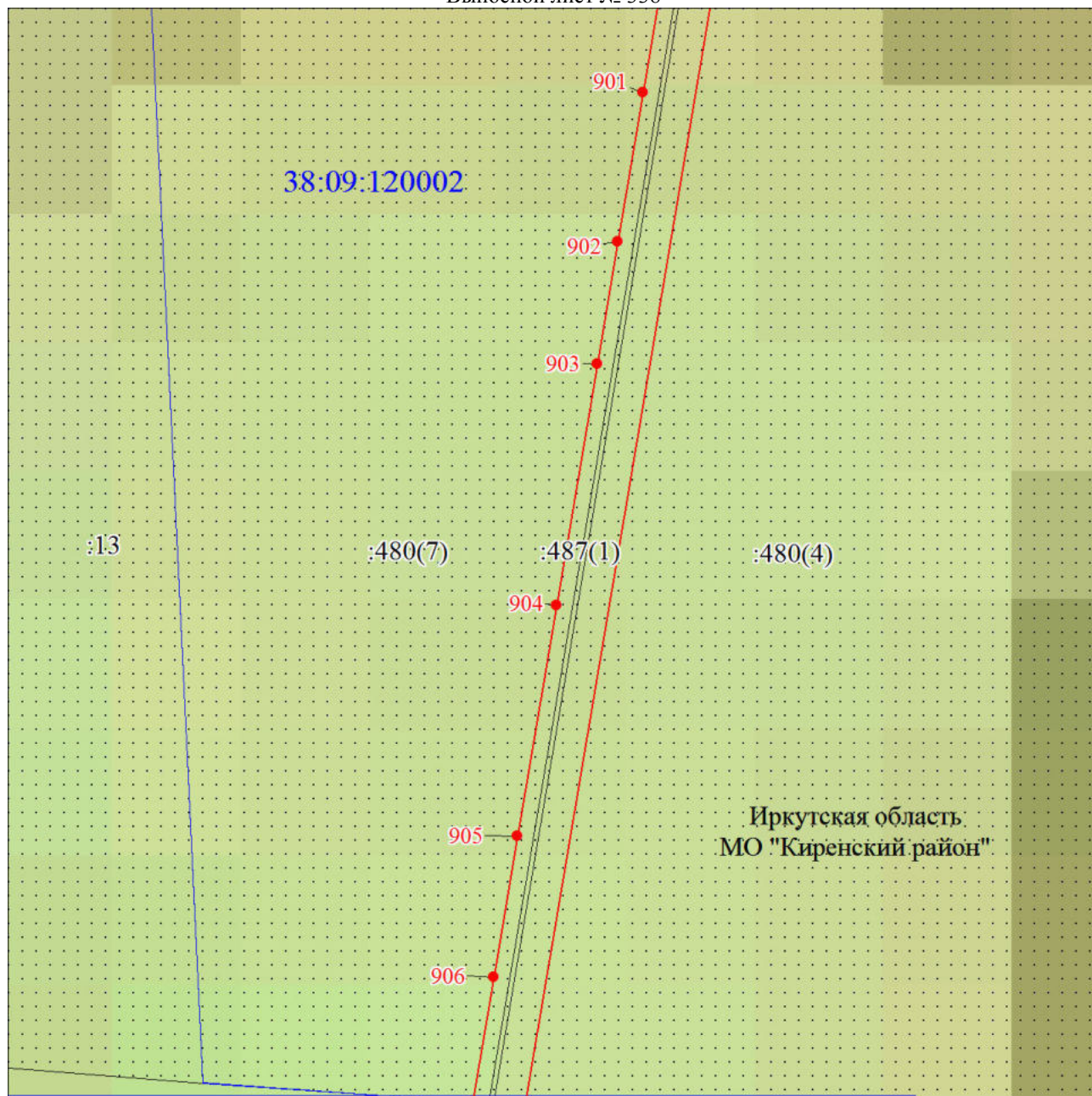


Дата 13 февраля 2020 г.

Место для оттиска печати (при наличии) лица, составившего описание местоположения границ объекта

План границ публичного сервитута

Выносной лист № 338



Масштаб 1:5000

Используемые условные знаки и обозначения:

Условные обозначения представлены на листе 1

Подпись _____

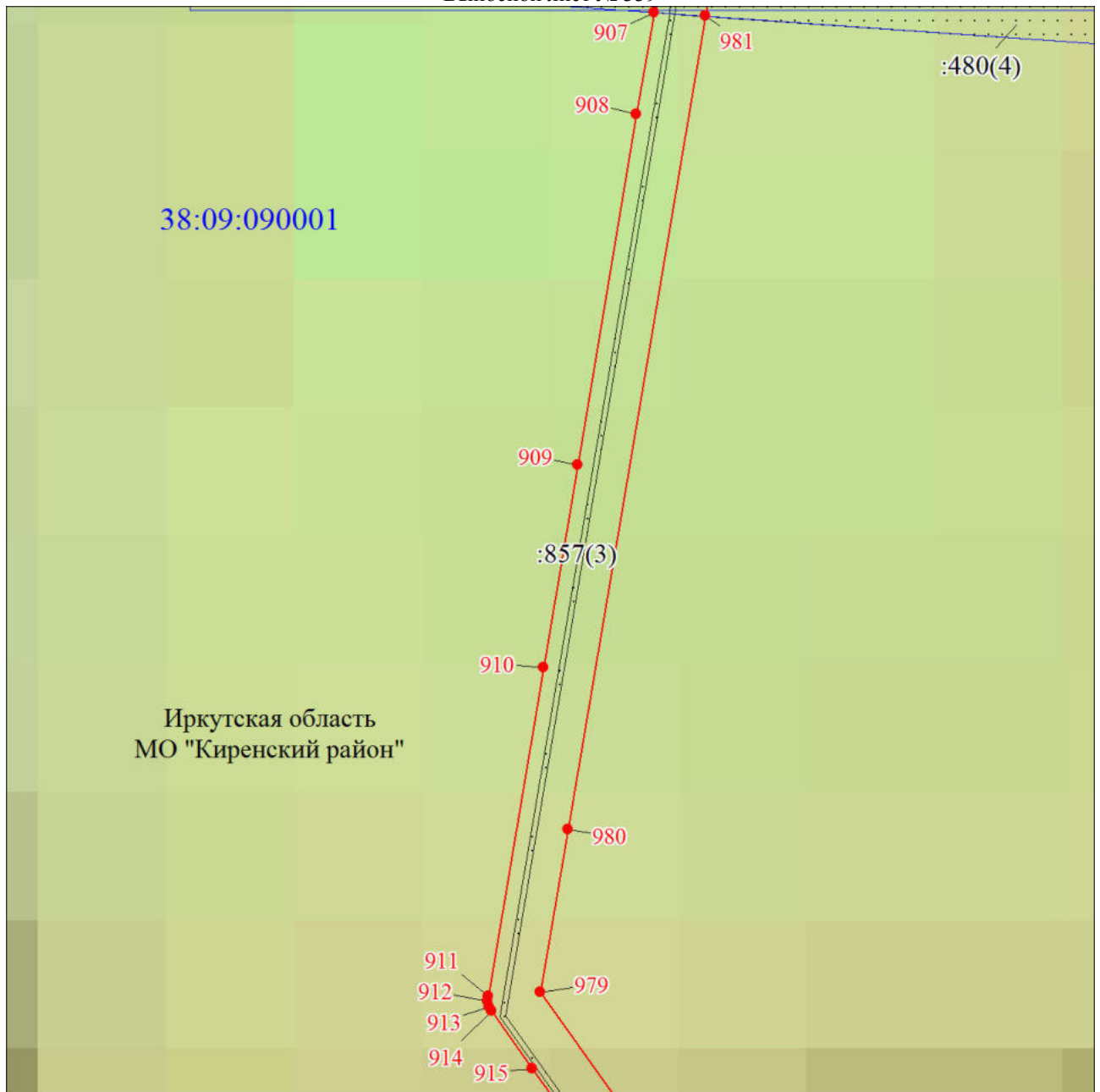


Дата 13 февраля 2020 г.

Место для оттиска печати (при наличии) лица, составившего описание местоположения границ объекта

План границ публичного сервитута

Выносной лист № 339



Масштаб 1:5000

Используемые условные знаки и обозначения:

Условные обозначения представлены на листе 1

Подпись _____

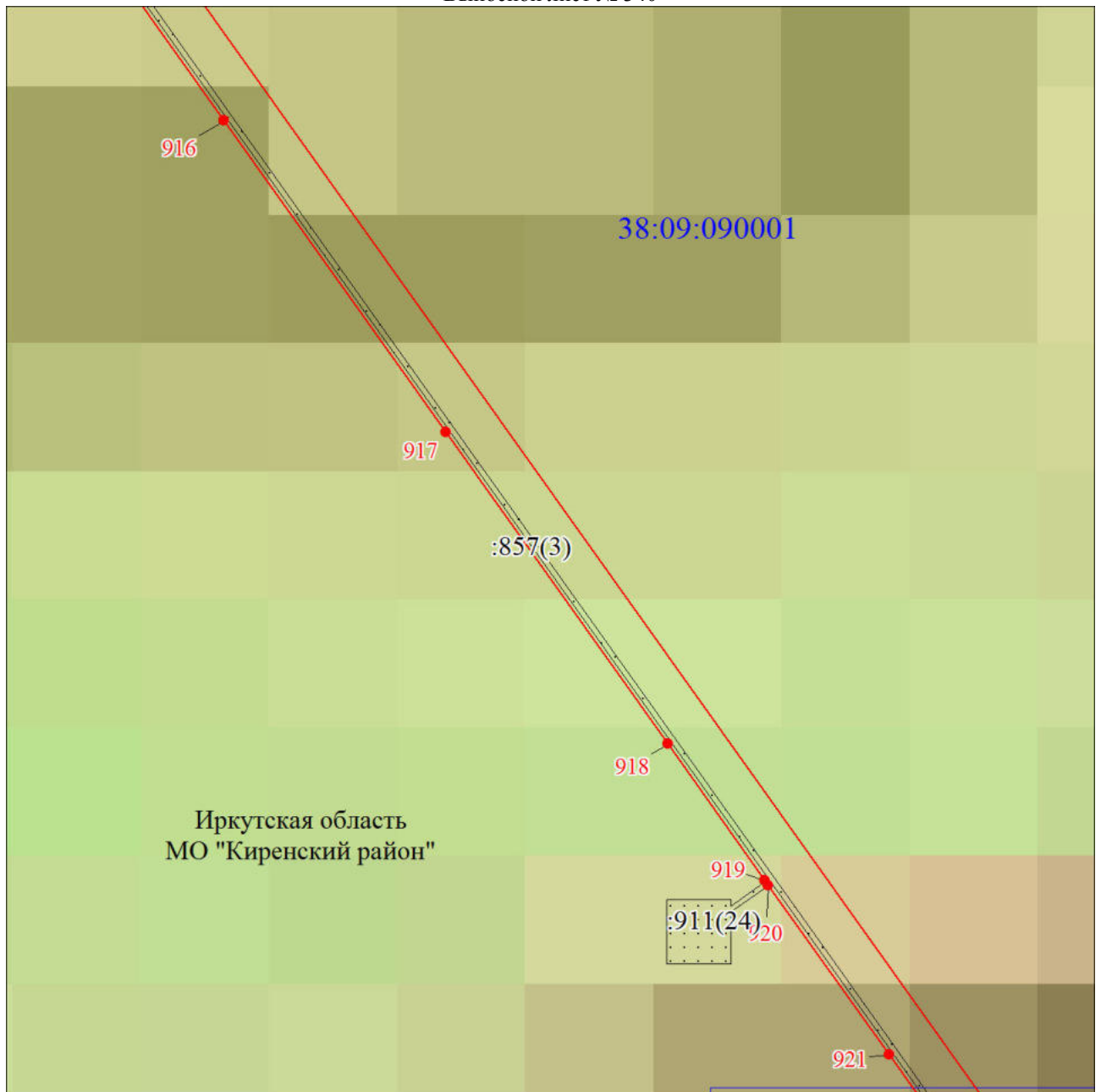


Дата 13 февраля 2020 г.

Место для оттиска печати (при наличии) лица, составившего описание местоположения границ объекта

План границ публичного сервитута

Выносной лист № 340



Масштаб 1:5000

Используемые условные знаки и обозначения:

Условные обозначения представлены на листе 1

Подпись _____

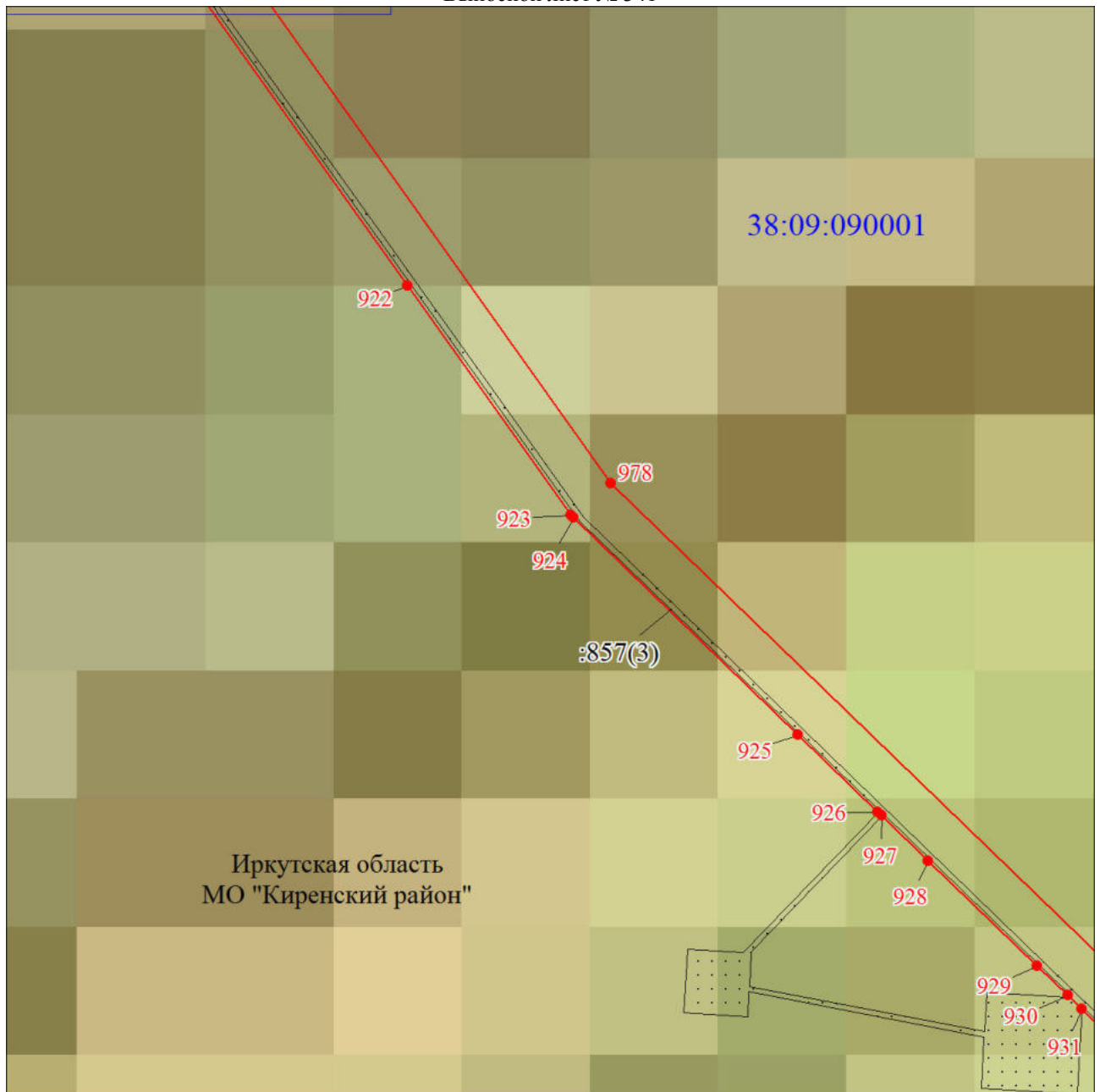


Дата 13 февраля 2020 г.

Место для оттиска печати (при наличии) лица, составившего описание местоположения границ объекта

План границ публичного сервитута

Выносной лист № 341



Масштаб 1:5000

Используемые условные знаки и обозначения:

Условные обозначения представлены на листе 1

Подпись _____

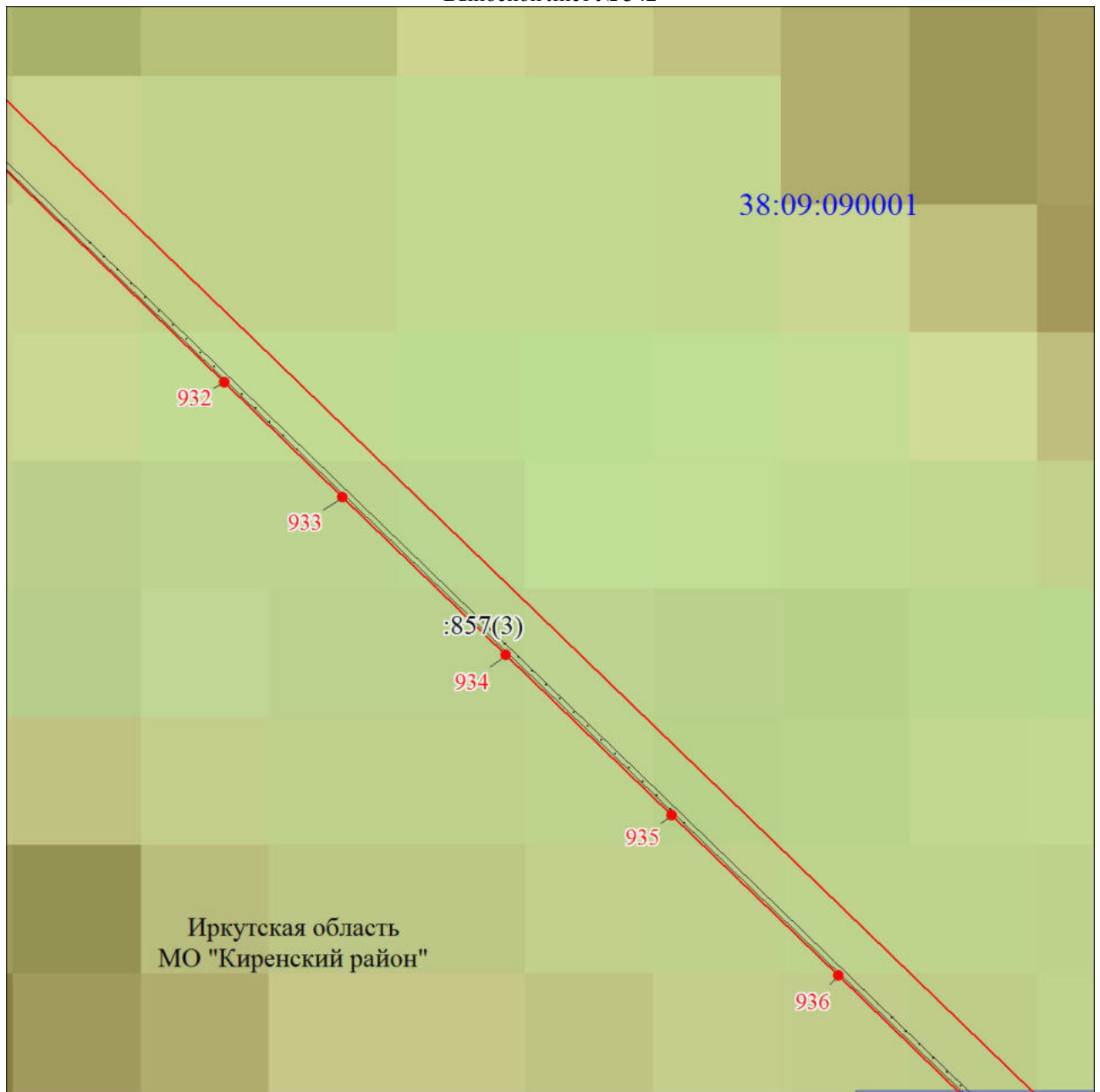


Дата 13 февраля 2020 г.

Место для оттиска печати (при наличии) лица, составившего описание местоположения границ объекта

План границ публичного сервитута

Выносной лист № 342



Масштаб 1:5000

Используемые условные знаки и обозначения:

Условные обозначения представлены на листе 1

Подпись _____

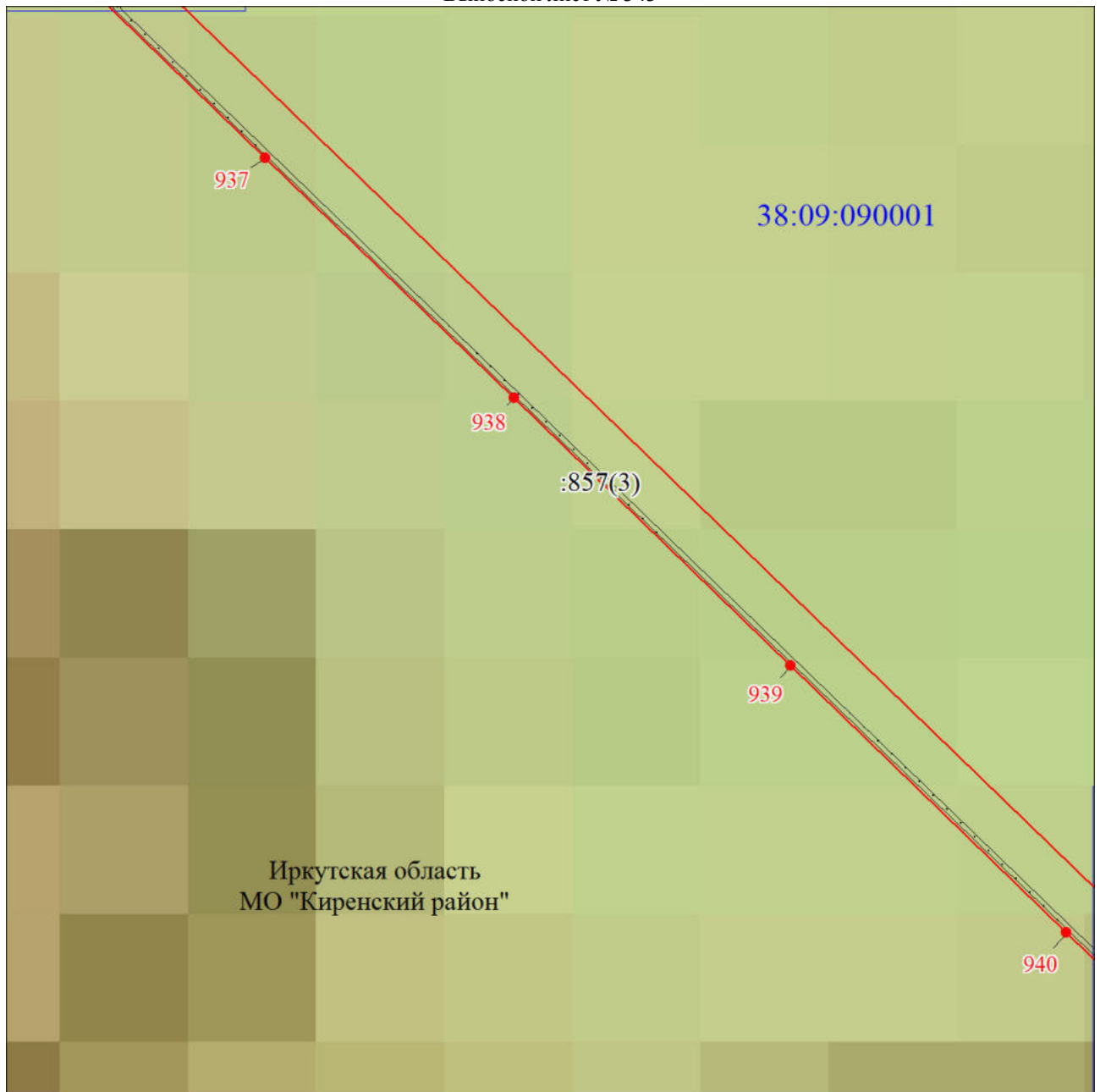


Дата 13 февраля 2020 г.

Место для оттиска печати (при наличии) лица, составившего описание местоположения границ объекта

План границ публичного сервитута

Выносной лист № 343



Масштаб 1:5000

Используемые условные знаки и обозначения:

Условные обозначения представлены на листе 1

Подпись _____

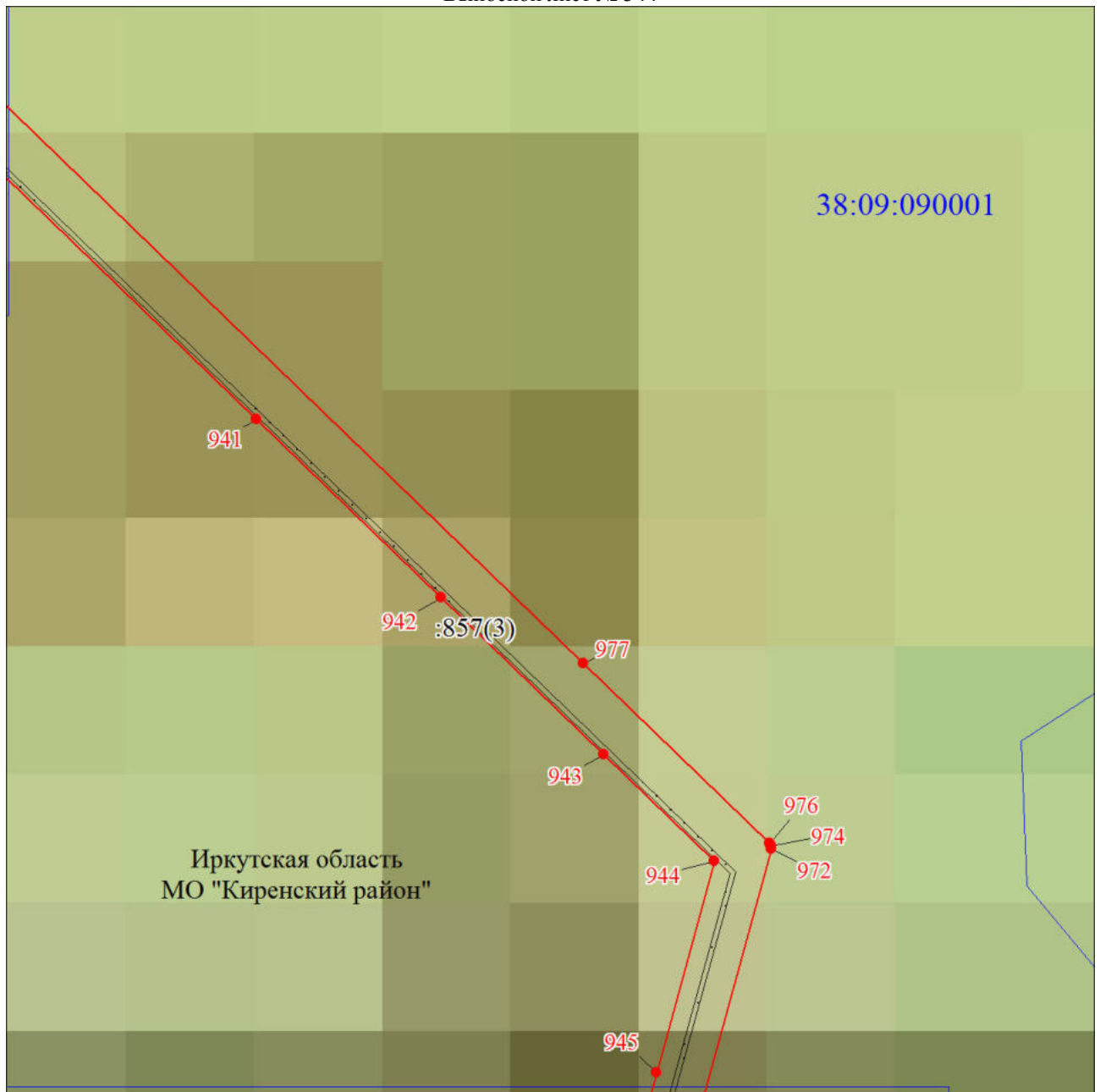


Дата 13 февраля 2020 г.

Место для оттиска печати (при наличии) лица, составившего описание местоположения границ объекта

План границ публичного сервитута

Выносной лист № 344



Масштаб 1:5000

Используемые условные знаки и обозначения:

Условные обозначения представлены на листе 1

Подпись _____

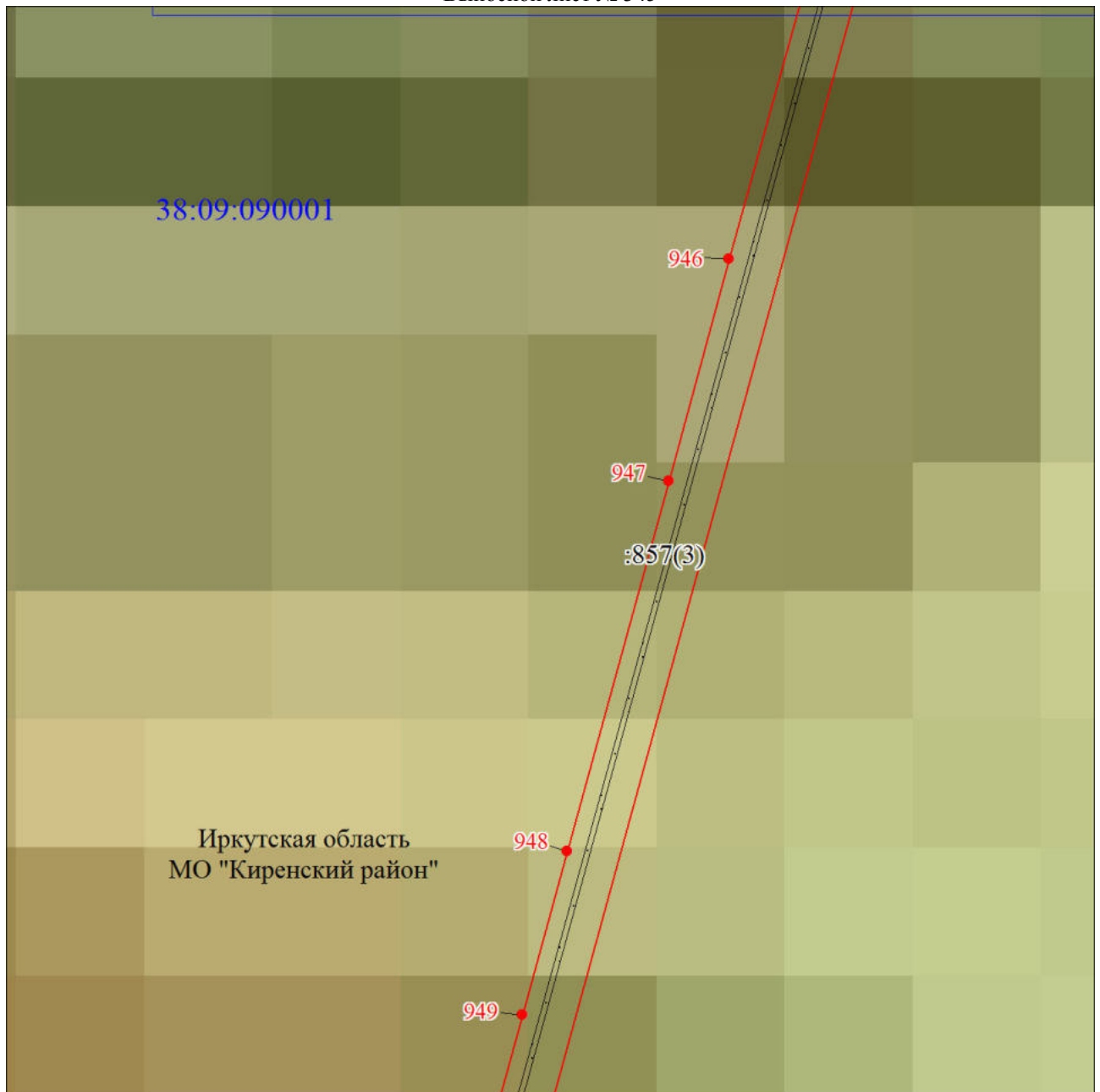


Дата 13 февраля 2020 г.

Место для оттиска печати (при наличии) лица, составившего описание местоположения границ объекта

План границ публичного сервитута

Выносной лист № 345



Масштаб 1:5000

Используемые условные знаки и обозначения:

Условные обозначения представлены на листе 1

Подпись _____

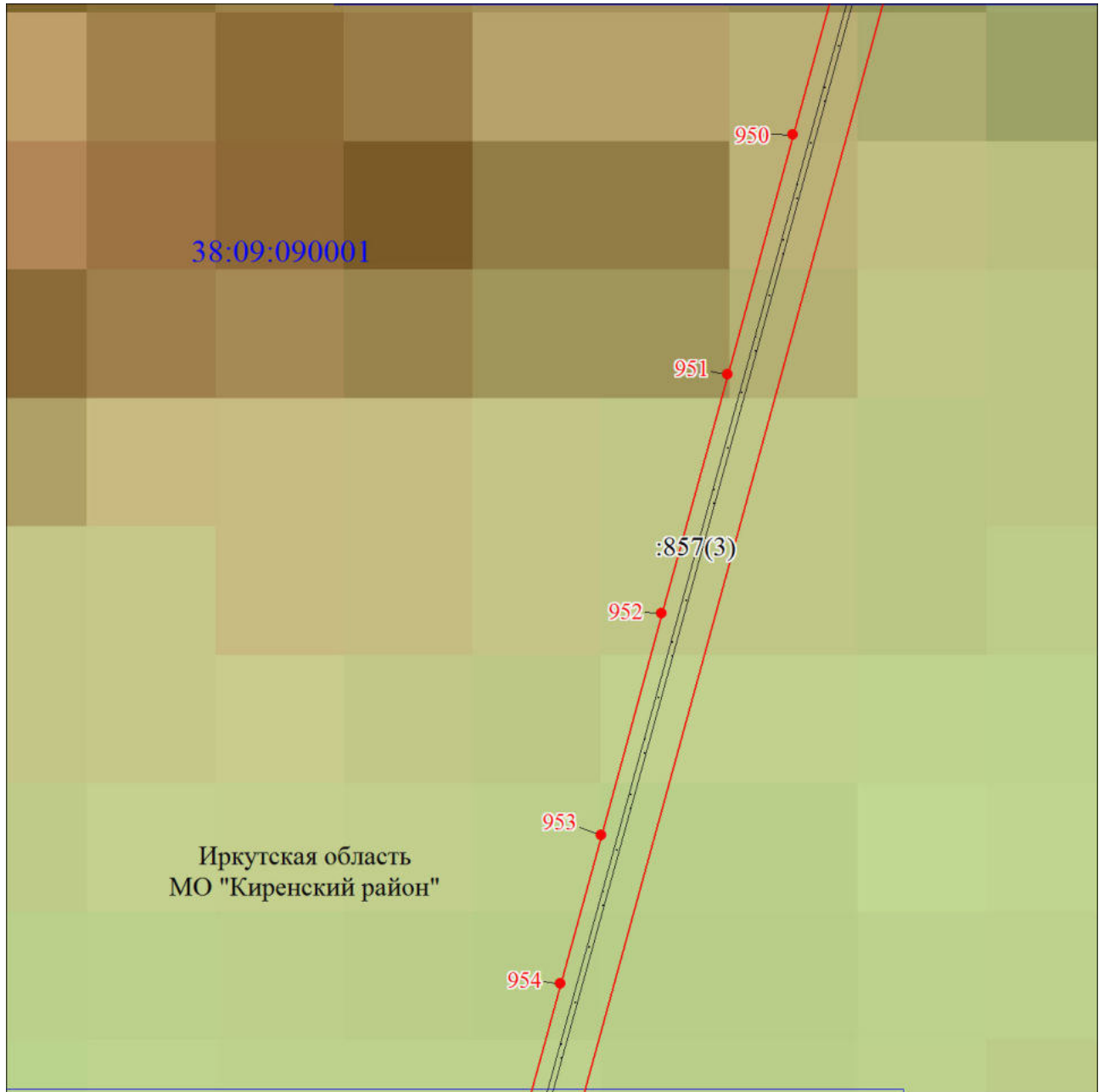


Дата 13 февраля 2020 г.

Место для оттиска печати (при наличии) лица, составившего описание местоположения границ объекта

План границ публичного сервитута

Выносной лист № 346



Иркутская область
МО "Киренский район"

Масштаб 1:5000

Используемые условные знаки и обозначения:

Условные обозначения представлены на листе 1

Подпись _____

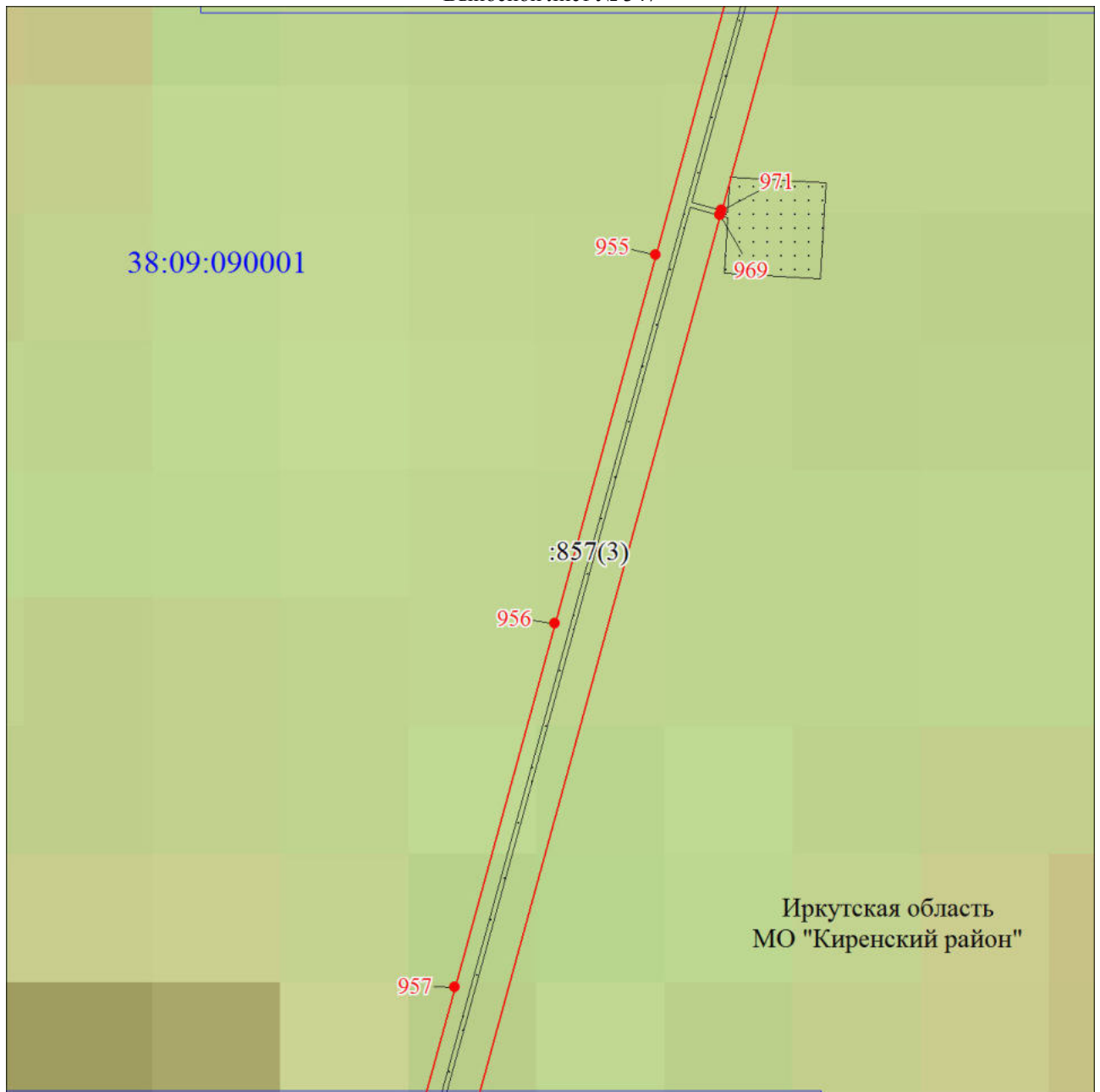


Дата 13 февраля 2020 г.

Место для оттиска печати (при наличии) лица, составившего описание местоположения границ объекта

План границ публичного сервитута

Выносной лист № 347



Масштаб 1:5000

Используемые условные знаки и обозначения:

Условные обозначения представлены на листе 1

Подпись _____

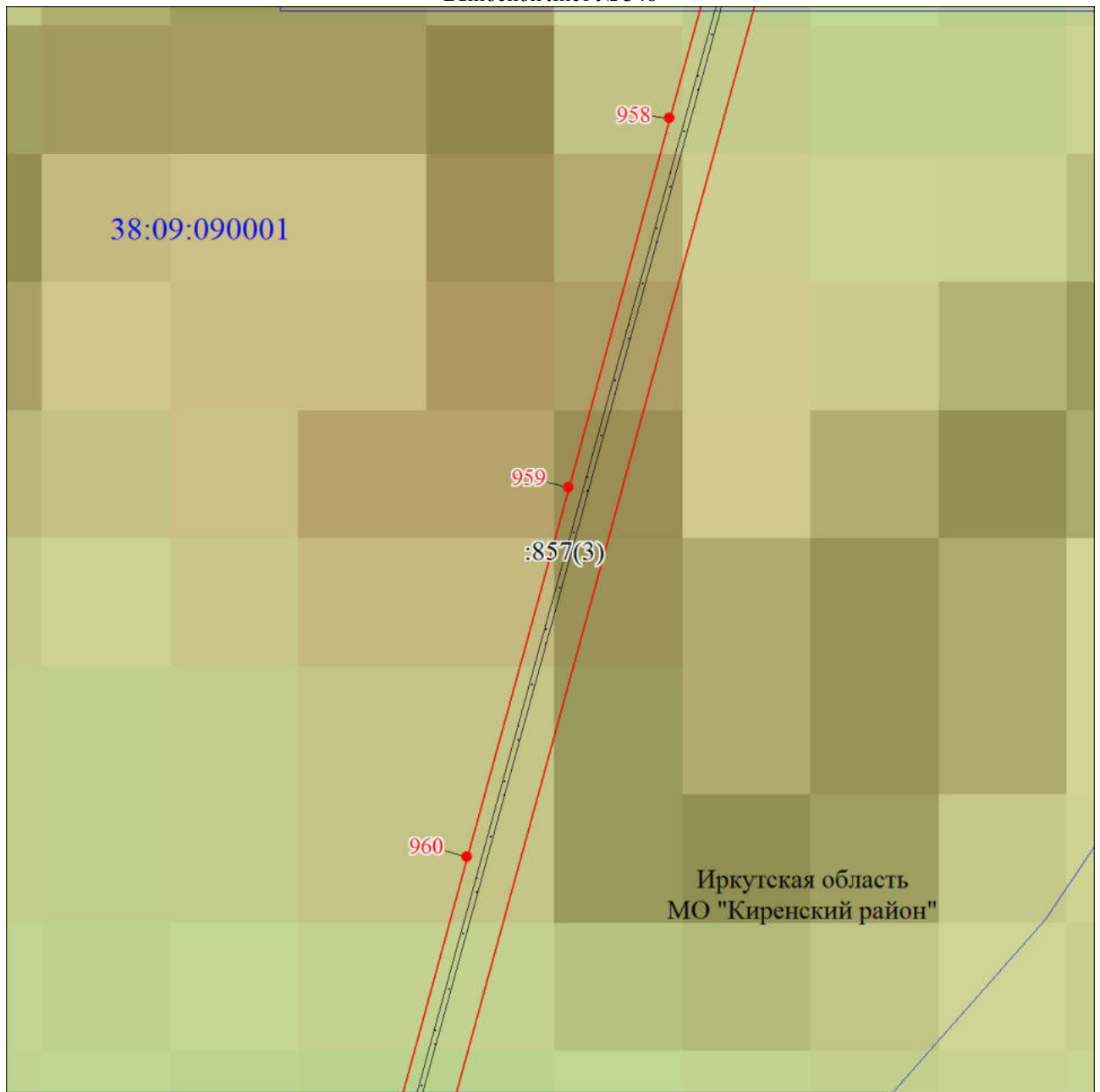


Дата 13 февраля 2020 г.

Место для оттиска печати (при наличии) лица, составившего описание местоположения границ объекта

План границ публичного сервитута

Выносной лист № 348



Масштаб 1:5000

Используемые условные знаки и обозначения:

Условные обозначения представлены на листе 1

Подпись _____

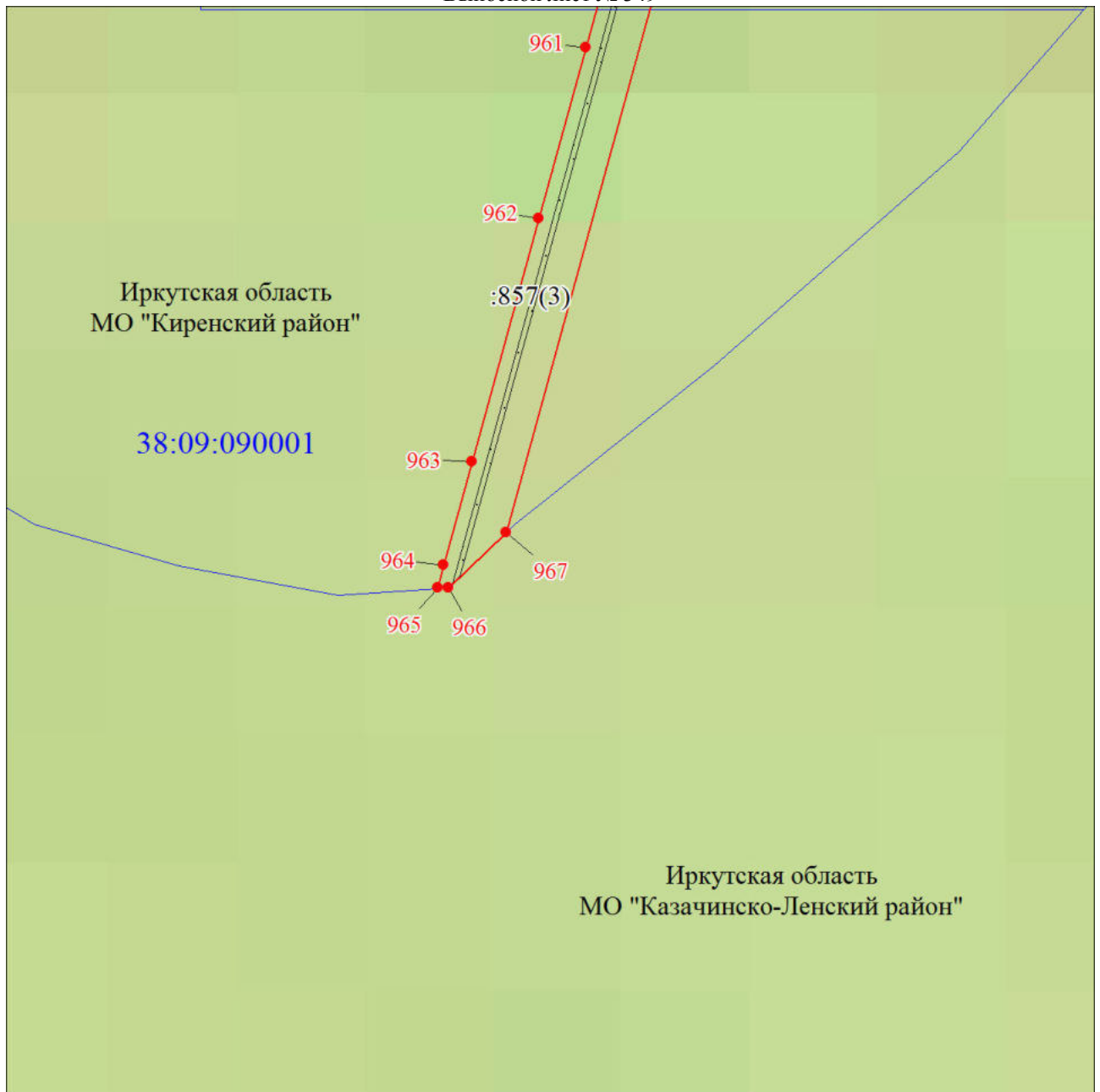


Дата 13 февраля 2020 г.

Место для оттиска печати (при наличии) лица, составившего описание местоположения границ объекта

План границ публичного сервитута

Выносной лист № 349



Масштаб 1:5000

Используемые условные знаки и обозначения:

Условные обозначения представлены на листе 1

Подпись _____



Дата 13 февраля 2020 г.

Место для оттиска печати (при наличии) лица, составившего описание местоположения границ объекта

Текстовое описание местоположения границ объекта

Прохождение границы		Описание прохождения границы
от точки	до точки	
1	2	3
1	1191	-
1191	1	-
1192	12295	-
12295	1192	-
12296	12362	-
12362	12296	-
12363	12379	-
12379	12363	-
12380	12417	-
12417	12380	-
12418	12640	-
12640	12418	-
12641	12712	-
12712	12641	-
12713	12778	-
12778	12713	-
12779	12984	-
12984	12779	-
12985	13122	-
13122	12985	-
13123	13367	-
13367	13123	-
13368	13899	-
13899	13368	-
13900	13994	-
13994	13900	-
13995	14275	-
14275	13995	-
14276	14477	-
14477	14276	-
14478	14650	-
14650	14478	-
14651	14763	-
14763	14651	-
14764	14892	-
14892	14764	-
14893	14916	-
14916	14893	-
14917	14971	-
14971	14917	-
14972	15016	-
15016	14972	-
15017	15113	-
15113	15017	-
15114	15280	-
15280	15114	-
15281	15466	-
15466	15281	-
15467	15675	-
15675	15467	-
15676	15875	-

Текстовое описание местоположения границ объекта

Прохождение границы		Описание прохождения границы
от точки	до точки	
15875	15676	-
15876	15931	-
15931	15876	-
15932	16024	-
16024	15932	-
16025	16141	-
16141	16025	-
16142	16178	-
16178	16142	-
16179	22006	-
22006	16179	-
22007	22154	-
22154	22007	-
22155	22157	-
22157	22155	-